

**PEMERINTAH PROVINSI JAWA TIMUR**  
**BADAN PENANGGULANGAN BENCANA DAERAH**

Jl. Letjen S. Parman No. 55 Waru, Telp. (031) 8550222; Fax. (031) 8550101  
**WARU – SIDOARJO**

Sidoarjo, 09 Desember 2021

Nomor : 360/ 2625 /208.1/2021  
Sifat : Penting  
Lampiran : -  
Perihal : Laporan Harian Bencana


Kepada  
Yth. Ibu Gubernur Jawa Timur

Di **SURABAYA**

Bersama ini disampaikan dengan hormat **Laporan Harian** PUSDALOPS PB BPBD Provinsi Jawa Timur kejadian bencana pada Tanggal 08 – 09 Desember 2021 pukul 07.00 WIB, berdasarkan pantauan petugas piket dan laporan dari BPBD Kabupaten / Kota se Jawa Timur sebagaimana terlampir.

Demikian untuk menjadi periksa.

An. KEPALA PELAKSANA  
BADAN PENANGGULANGAN BENCANA DAERAH




**ERWIN INDRA WIDJAJA, SE, M.AP**

Pembina TK I

NIP. 19690823 199003 1 008

TEMBUSAN :

- Yth. 1. Bp. Kepala BNPB di Jakarta  
2. Bp. Kepala Kepolisian Daerah Jawa Timur  
3. Bp. Wakil Gubernur Jawa Timur  
4. Bp. Sekretaris Daerah Prov. Jatim selaku Kepala ex officio BPBD Prov. Jatim  
5. Bp. Kepala Pelaksana BPBD Prov. Jatim



**PEMERINTAH PROVINSI JAWA TIMUR**  
**BADAN PENANGGULANGAN BENCANA DAERAH**

Jl. Letjen. S. Parman No. 55 Waru, Telp. (031) 8550222; Fax. (031) 8550101

**SIDOARJO – 61256**

**LAPORAN HARIAN PUSDALOPS**

Dilaporkan kejadian alam dan bencana di wilayah Jawa Timur yang terjadi pada **Rabu - Kamis, 08 - 09 Desember 2021, pukul 07.00 s/d 07.00 WIB**. Informasi yang diperoleh Pusdalops BPBD Provinsi Jawa Timur, sebagai berikut :

**I. Kejadian Bencana**

1. Kabupaten / : Situbondo Kabupaten

Kota

Waktu : 2021-12-07 21:55:00

Tipe : Angin Kencang

Kejadian

Lokasi : a) Kec. Mangaran :

- jalan raya Sekarputih, Ds. Mangaran
- Dsn. Krajan RT 01 RW 09, Ds. Mangaran
- Dsn. Barat RT 01 RW 01, Kec. Mangaran
- Tanjung Glugur Selatan, RT 02 RW 02
- Dsn. Glugur Selatan RT, 02 RW 02 Desa Tanjung Glugur
- Dsn. krajan Rt 02 Rw 04, Ds. Tanjung Glugur
- jalan raya Pokaan Ds. Mangaran

b) Kec. Panji :

- Ds. Kayu Putih

Koordinat : -7.506927,112.403862

Cuaca : Berawan

Kronologi : Pada hari Selasa, tanggal 07 Desember 2021 sekira pukul 21.55 WIB telah terjadi hujan disertai angin kencang yang mengakibatkan beberapa pohon tumbang menutup jalan raya sekarputih Desa Mangaran Kecamatan Mangaran di beberapa wilayah

**#Update 08 Desember 2021, pkl. 17.55 WIB :**

Perkembangan :

- Cuaca saat ini : Berawan
- Pukul 01.30 WIB, hari Rabu, 08 November 2021 pohon yang tumbang selesai dilakukan pemotongan dan di evakuasi

**Dampak :**

a) Kecamatan Mangaran

Ds. Tanjung Glugur

- Rumah Rusak sedang : 14 Unit

- Pohon Tumbang : 4 unit

Ds. Mangaran

- Rumah Rusak ringan : 9 Unit

- Rumah Rusak sedang : 43 Unit

- Rumah Rusak berat : 37 Unit

- Pohon Tumbang : 5 unit

b) Kec. Panji

Ds. Kayu Putih

- Rumah Rusak ringan : 4 Unit

- Rumah Rusak sedang : 3 Unit

- Rumah Rusak berat : 2 Unit

- Pohon Tumbang : 19 unit

Meninggal : 0

Hilang : 0

Luka Berat : 0  
Luka : 0  
Ringan  
Kerusakan : a) Kecamatan Mangaran  
Ds. Tanjung Glugur  
- Rumah Rusak sedang : 14 Unit  
- Pohon Tumbang : 4 unit  
Ds. Mangaran  
- Rumah Rusak ringan : 9 Unit  
- Rumah Rusak sedang : 43 Unit  
- Rumah Rusak berat : 37 Unit  
- Pohon Tumbang : 5 unit  
b) Kec. Panji  
Ds. Kayu Putih  
- Rumah Rusak ringan : 4 Unit  
- Rumah Rusak sedang : 3 Unit  
- Rumah Rusak berat : 2 Unit  
- Pohon Tumbang : 19 unit  
Kerugian : -  
Upaya : - Agen Bencana Prov. Jatim dan TRC PB BPBD Kab. Situbondo melakukan assessment di lokasi kejadian.  
- Agen Bencana Prov. Jatim dan TRC PB BPBD Kab. Situbondo berkoordinasi dengan Perangkat Desa setempat.  
- TRC PB BPBD Kab. Situbondo melakukan pembersihan dan pemotongan pohon disekitar lokasi.  
  
Unsur yang terlibat :  
- Agen Prov. Jatim  
- Anggota Pusdalops dan TRC BPBD Kab. Situbondo  
- Kec. Mangaran  
- Kec. Panji  
- Anggota Polsek Mangaran  
- Anggota Polsek Panji  
- Anggota Koramil Mangaran  
- Anggota Koramil Panji  
- Anggota Tagana Dinas Sosial Kab. Situbondo  
- Petugas PLN setempat  
- Pemdes Mangaran  
- Pemdes Tanjung Glugur  
- Pemdes Kayu Putih  
- Warga sekitar  
Sumber : Pusdalops PB BPBD Kab. Situbondo

---

2. Kabupaten / : Sidoarjo Kabupaten  
Kota  
Waktu : 2021-12-05 02:00:00  
Tipe : Banjir  
Kejadian  
Lokasi : Ds. Banjarpanji, Kec. Tanggulangin, Kab. Sidoarjo  
- RT.01/RW.01  
- RT.02/RW.01  
- RT.03/RW.01  
- RT.04/RW.01  
Ds. Banjarasri, Kec. Tanggulangin, Kab. Sidoarjo  
- RT.08/RW.02  
- RT.09/RW.03  
  
Koordinat : -7.505621,112.746628  
Cuaca : Hujan Sedang

Kronologi : Pada hari Minggu, 05 Desember 2021 pukul 02.00 WIB, telah terjadi hujan dengan intensitas tinggi di sebagian wilayah Kab. Sidoarjo yang menyebabkan Sungai Gedang Rowo meluap hingga ke Jalan Raya dan teras rumah warga di Ds. Banjarpanji.

**#Update 08 Desember 2021, pkl. 11.20 WIB**

**Perkembangan :**

- Pada hari Minggu, 05 Desember 2021 pukul 02.00 WIB, telah terjadi hujan dengan intensitas tinggi di sebagian wilayah Kab. Sidoarjo yang menyebabkan Sungai Gedang Rowo meluap hingga ke Jalan Raya dan teras rumah warga di Ds. Banjarpanji.
- Cuaca saat ini : Cerah
- Naik turunnya genangan tergantung dari curah hujan dan pasang surutnya air Sungai Gedang Rowo

**Dampak :**

a) Ds. Banjarpanji

- RT.01/RW.01 tergenang dengan ketinggian air  $\pm 10$  cm (~)
- RT.02/RW.01 tergenang dengan ketinggian air  $\pm 20$  cm (+)
- RT.03/RW.01 tergenang dengan ketinggian air  $\pm 25$  cm (-)
- RT.04/RW.01 tergenang dengan ketinggian air  $\pm 2 - 5$  cm (-)

b) Ds. Banjarasri

- RT 8 RW 2 Genangan  $\pm 2 - 5$  cm (-)
- RT 9 RW 3 Genangan  $\pm 2 - 5$  cm (-)

Meninggal : 0

Hilang : 0

Luka Berat : 0

Luka Ringan : 0

Ringan

Kerusakan : Ds. Banjarpanji

- RT.01/RW.01 tergenang dengan ketinggian air  $\pm 10$  cm Tren Surut
- RT.02/RW.01 tergenang dengan ketinggian air  $\pm 25$  cm (-)
- RT.03/RW.01 tergenang dengan ketinggian air  $\pm 25$  cm (-)
- RT.04/RW.01 tergenang dengan ketinggian air  $\pm 12$  cm (-)

Ds. Banjarasri

- RT 8 RW 2 tergenang dengan ketinggian air  $\pm 3 - 7$  cm (+)
- RT 9 RW 3 tergenang dengan ketinggian air  $\pm 3 - 7$  cm (+)

Kerugian : -

Upaya : - Agen Bencana Prov. Jatim dan TRC PB BPBD Kab. Sidoarjo melakukan assessment di lokasi kejadian.

- TRC PB BPBD Kab. Sidoarjo berkoordinasi dengan Perangkat Desa setempat.

- TRC PB BPBD Kab. Sidoarjo melakukan pemantauan ketinggian genangan air di lokasi kejadian.

Sumber : Agen Bencana Jatim Kab. Sidoarjo

---

3. Kabupaten / : Lumajang Kabupaten

Kota

Waktu : 2021-12-04 15:00:00

Tipe : Gunungapi

Kejadian

Lokasi : 1. Kec. Pronojiwo :

- Ds. Pronojiwo
- Ds. Oro-oro Ombo
- Ds. Sumberurip
- Dsn. Curah Kobokan, Ds. Supiturang

2. Kec. Candipuro :

- Dsn. Kamarkajang, Ds. Sumberwuluh

- Ds. Sumbermujur  
Koordinat : -8.151761,112.902557  
Cuaca : Berawan - Hujan Ringan  
Kronologi : Pada hari Sabtu, 04 Desember 2021 pukul 15.00 WIB. Terjadi peningkatan Aktivitas Gunung Berapi Semeru Berupa Awan Panas Guguran.  
- Dihimbau menjahui daerah sekitar sungai yang berhulu di Gunung Semeru  
**Tingkat Aktivitas :**  
G. Semeru Level II (Waspada)  
**Pengungsi :**  
Ds. Sumberwuluh : Dalam pendataan

**#Update 08 Desember 2021, pkl. 08.00 WIB**

**Perkembangan**

**Korban :**

Meninggal Dunia: **34 Jiwa**

Luka Ringan : **82 Jiwa**

Luka Berat : **26 Jiwa**

Hilang : **(Data masih dalam Pendataan, Check Validasi dan Informasi)**

Proses Evakuasi : **(Dalam Pendataan)**

**Pengungsian :**

1. Kecamatan Pronojiwo :

- Jumlah pengungsi : **1045 Jiwa**

2. Kecamatan Candipuro :

- Jumlah pengungsi : **1.733 Jiwa**

3. Kecamatan Pasirian :

- Jumlah pengungsi : **974 Jiwa**

4. Kecamatan Lumajang :

- Jumlah pengungsi : **199 Jiwa**

5. Kecamatan Tempeh :

- Jumlah pengungsi : **459 Jiwa**

6. Kecamatan Sukodono :

- Jumlah pengungsi : **191 Jiwa**

7. Kecamatan Sumpalsoko :

- Jumlah pengungsi : **67 Jiwa**

8. Kecamatan Tekung :

- Jumlah pengungsi : **16 Jiwa**

9. Kecamatan Yosowilangun :

- Jumlah pengungsi : **28 Jiwa**

10. Kecamatan Jatiroto :

- Jumlah pengungsi : **56 Jiwa**

11. Kecamatan Rowokangkung :

- Jumlah pengungsi : **16 Jiwa**

12. Kecamatan Ranuyoso :

- Jumlah pengungsi : **26 Jiwa**

13. Kecamatan Gucialit :

- Jumlah pengungsi : **14 Jiwa**

14. Kecamatan Pasrujambe :

- Jumlah pengungsi : **197 Jiwa**

15. Kec. Kanigoro, Kab. Blitar

- Jumlah pengungsi : **20 Jiwa**

16. Desa Slamparejo, Kecamatan Jabung, Kab. Malang

- Jumlah pengungsi : **24 Jiwa**

**17. Kec. Ampelgading, Kab. Malang**

- Jumlah pengungsi : **72 Jiwa**

18. Kecamatan Kencong, Kab. Jember

- Jumlah pengungsi : **34 Jiwa**

**Total Pengungsi : 5.171 Jiwa (masih dalam pendataan)**

**Dampak :**

- Rumah Terdampak : 2.970 Unit (Dalam Pendataan)
- Fasum Terdampak : 31 Unit (Dalam Pendataan)

**#Update 08 Desember 2021, pkl. 14.00 WIB**

**Perkembangan**

**Korban :**

Meninggal Dunia: **39 Jiwa (+)**

Luka Ringan : **82 Jiwa**

Luka Berat : **26 Jiwa**

Hilang : **(Data masih dalam Pendataan, Check Validasi dan Informasi)**

Proses Evakuasi : **(Dalam Pendataan)**

**Pengungsian :**

1. Kecamatan Pronojiwo : **1.143 Jiwa (+)**
2. Kecamatan Candipuro : **2.048 Jiwa (+)**
3. Kecamatan Pasirian : **1.319 Jiwa (+)**
4. Kecamatan Lumajang : **272 Jiwa (+)**
5. Kecamatan Tempeh : **571 Jiwa (+)**
6. Kecamatan Sukodono : **191 Jiwa**
7. Kecamatan Senduro : **66 Jiwa**
8. Kecamatan Sumpalsari : **302 Jiwa (+)**
9. Kecamatan Padang : **62 Jiwa (+)**
10. Kecamatan Tekung : **67 Jiwa (+)**
11. Kecamatan Yosowilangun : **40 Jiwa (+)**
12. Kecamatan Jatiroto : **56 Jiwa**
13. Kecamatan Kunir : **127 Jiwa (+)**
14. Kecamatan Rowokangkung : **37 Jiwa (+)**
15. Kecamatan Randuagung : **24 Jiwa (+)**
16. Kecamatan Ranuyoso : **26 Jiwa**
17. Kecamatan Klakah : **45 Jiwa (+)**
18. Kecamatan Gucialit : **14 Jiwa**
19. Kecamatan Pasrujambe : **212 Jiwa (+)**
20. Kecamatan Tempursari : **23 Jiwa (+)**
21. Kecamatan Kedungjajang : **50 Jiwa (+)**
22. Kec. Kanigoro, Kab. Blitar : **20 Jiwa**
23. Desa Slamparejo, Kecamatan Jabung, Kab. Malang : **24 Jiwa**
24. Kec. Ampelgading, Kab. Malang : **72 Jiwa**
25. Kecamatan Kencong, Kab. Jember : **34 Jiwa**

**Total Pengungsi : 6.845 Jiwa (masih dalam pendataan) (+)**

**Dampak :**

1. Rumah Terdampak : **2.970 Unit** (Dalam Pendataan)
2. Fasum Terdampak : **31 Unit** (Dalam Pendataan)
  - Sarana Pendidikan : **24 Unit**
  - Sarana Ibadah : **5 Unit**
  - Faskes (Polindes Supiturang Pronojiwo) : **1 Unit**
  - Infrastruktur (Jembatan Gladak Perak) : **1 Unit**
3. Hewan Ternak : **3.026 Ekor**
  - Sapi : **764 Ekor**
  - Kambing/Domba : **684 Ekor**
  - Unggas : **1.578 Ekor**

Meninggal : 39

Hilang : 0

Luka Berat : 26

Luka Ringan : 82

Kerusakan

: 1. Jiwa Terdampak

- Kab. Lumajang : 5.205 Jiwa

2. Akses menuju Kec. Candipuro bisa melewati Lumajang

- Ds. Pandansari, Kab. Lumajang
- Dsn. Krajan Barat, Kab. Lumajang
- Ds. Condro, Kec. Pasirian
- Ds. Kloposawit, Kec. Candipuro
- 3. Akses menuju Kec. Pronojiwo bisa melewati Ampelgading, Malang
- Kec. Turen, Kab. Malang
- Ds. Dampit, Kab. Malang
- Ds. Sumberurip, Kab. Lumajang
- Ds. Oro-oro Ombo, Kab. Lumajang
- 4. Beberapa Rumah tertutup material vulkanik
- 5. Jembatan Gladak Perak, Ds. Curah Kobokan PUTUS
- 6. Hewan Ternak Sapi : 1 Unit

Kerugian : -

- Upaya :
1. Agen Bencana Prov. Jatim dan TRC PB BPBD Kab. Lumajang menuju lokasi untuk assesment dan melakukan evakuasi warga di sekitar Gunung Semeru
  2. Bapak Bupati Lumajang bersama Bapak Kalaksa BPBD Provinsi Jawa Timur mengunjungi Balai Desa Sumberwuluh yang dijadikan titik lokasi pengungsian
  3. TRC BPBD Prov. Jatim Menuju Lokasi Kejadian
  4. BPBD Provinsi Jawa Timur dibagi menjadi 2 Tim :
    - Tim 1 menuju lokasi dari arah Malang
    - Tim 2 menuju lokasi dari arah Lumajang
  5. Personil BPBD Prov. Jatim : 25 personil
  6. BPBD Kab. Lumajang melakukan pantauan dan menyiagakan personil di lokasi
  7. BPBD Kab. Lumajang Berkoordinasi dengan perangkat desa setempat dan PPGA
  8. BPBD Kab. Lumajang Menghimbau warga agar tidak melakukan aktifitas di aliran DAS Mujur, Curah Kobokan dan DAS yang dimungkinkan dialiri guguran awan panas
  9. BPBD Kab. Lumajang Menghimbau warga agar tidak panik dan tetap memonitor perkembangan melalui WAG, Radio dan tetap mematuhi himbuan yang disampaikan PVMBG dan Pemerintah.
  10. Dinkes Prov. Jatim berkoordinasi dengan Dinkes Kab. Lumajang dan Kab. Malang untuk menyiagakan kebutuhan sesuai dengan Rencana Kontijensi dan Rencana Operasi yang sudah dimiliki
  11. Dinkes Prov. Jatim memonitor kondisi fasilitas kesehatan primer dan sekunder
  12. Dinkes Prov. Jatim menyiagakan Puskesmas di Kab. Lumajang dan Kab. Malang
  13. Dinkes Prov. Jatim menyiapkan Tim RHA untuk melakukan Rapid Health Assesment atau Kaji Cepat Bidang Kesehatan untuk mengetahui kebutuhan bidang kesehatan yang dibutuhkan di lokasi bencana
  14. Dinkes Prov. Jatim menerjunkan Tim Komunikasi beserta perlengkapan komunikasi mobile untuk mendukung komunikasi bidang kesehatan
  15. Basarnas, Polda Jatim, PMI sudah di lokasi kejadian
  16. Dinsos Provinsi Jawa Timur mendirikan layanan Dapur Umum di 2 lokasi yaitu di Kecamatan Candipuro dan Kecamatan Pronojiwo sebanyak 200 Paket Sembako (@100 Paket Sembako Per Kecamatan)
  17. Pendirian Dapur Umum di Balai Desa Penanggal – PMI Lumajang, Sumberwuluh – Tagana Dinsos Lumajang dan Kecamatan Pronojiwo untuk wilayah Supiturang dan Oro-oro ombo
  18. Posko bantuan utama berada di Pendopo Kabupaten Lumajang.
  19. Bupati Lumajang menerbitkan SK Nomor : 188.45/526/427.12/2021 Tentang Komando Tanggap Darurat Bencana Dampak Awan Panas Dan Guguran Gunung Semeru.

**Dinas Kesehatan & Pusat Krisis Kesehatan Prov. Jatim mengirim bantuan berupa :**

1. Masker 10.000 pcs

2. Tenda 4x4 1 unit
3. Sepatu boot 1 lusin@12 pcs
4. Kacamata google 10 pcs
5. Sarung tangan karet 36 pasang

**BPBD Prov. Jatim mengirim bantuan berupa :**

1. Lauk pauk 60 paket
2. Tambah gizi 60 paket
3. Selimut 200 pcs
4. Family kids 20 paket
5. Kids ware 20 paket
6. Sembako 300 paket
7. Terpal 20 lembar
8. Kantong mayat 10 lembar
9. Pampers 50 pack
10. Masker kain 10.000 pcs
11. Masker medis 10.000 pcs
12. Masker KF 94 2000 pcs
13. Sandang 25 paket
14. Air 13 karton
15. Biskuit bayi 2 dus
16. Minyak telon 2 dus
17. Minyak kayu putih 1 dus
18. Antangin 2 dus
19. Pempres anak 4 dus
20. Pempers dewasa 3 dus
21. Sampo 1 dus besar
22. Sabun cuci 2 dus besar
23. Pasta+sikat gigi 1 dus besar
24. Sabun mandi 1 dus besar
25. Kacamata Google 50 pcs
26. Glansing 1000 pcs
27. Sepatu boot 50 pasang
28. Sarung tangan 40 pcs
29. Hand Sanitizer Holly 8 jurigen
30. Hand Sanitizer botol 2 dus
31. Alkohol 10 jurigen
32. Kopi 2 dus
33. Paket sandang 25 paket
34. Beras 500 kg
35. Mie instan 50 dus

**Minggu, 5 Desember 2021 :**

1. Biskuit bayi mina 7 kardus @ 40 pack
2. Tea tong tji 1 kardus @ 50 pack
3. Marie regal 4 kardus @ 24 pack
4. Crispy 1 kardus @ 30 pack
5. Susu coklat kaleng frisan flag 2 kardus @ 40 kaleng
6. Bubur tim Promina 2 kardus @50 sacset
7. Marie regan 55 pack
8. Biscuit roma kelapa 1 kardus @24 pack
9. Pembalut wanita 2 kardus
10. Pampers anak 5 kardus
11. Kong guan 1 kardus @6 kaleng
12. Bubur sun 1 kardus @80 pack
13. Tikar gulung 1 koli @20 pcs
14. Minyak telon 1 kardus
15. Kantong mayat 100 pcs
16. Tikar 10 pcs
17. Kaca mata 100 pcs
18. Masker medis 1000 pcs
19. Sembako 400 paket



**BPBD Prov. Jatim Membawa Peralatan :**

1. Alkom 1 set
2. Sepatu Boot 5 pasang
3. Jas Hujan 5 pcs
4. Helm 5 pcs
5. Senter Polarion 1 set
6. Velbed 16 pcs
7. Sleeping Bag 16pcs
8. Trangia 1
9. Webing 1 roll besar
10. Prusik biru 1 roll
11. Head lamp 4 pcs
12. Latter man 1 pcs
13. Dry bag 1 pcs
14. GPS 1 unit
15. Genset 1 unit
16. Tenda pengungsi 2 paket
17. Tenda posko 1 paket
18. Perlengkapan radio
19. Kursi 10 buah
20. Meja 2 buah

**Sabtu, 4 Desember 2021 :**

1. Trail 2 unit
2. Chainsaw 2 unit
3. Tenda pengungsi 2 unit
4. Tenda posko 1 unit
5. Genset 1 unit
6. Light Tower 1 unit
7. Kursi 10 pcs
8. Meja 2 pcs
9. Velbed 10 pcs
10. Sleeping bag 10 psc
11. Police Line 4 rol
12. Cangkul 20 unit
13. Sekrop 10 unit
14. Kabel rol 2 rol
15. Jurigen @25L 5 pcs
16. Sepatu boot 18 pasang
17. Kacamata google 50 pcs
18. Toolkit 1 box
19. Helm 10 unit
20. Antena tower hidrolis 1 unit

**Minggu, 5 Desember 2021 :**

1. Tenda pengungsi 1 unit
2. Tenda posko 1 unit

**Mobil Operasional BPBD Prov. Jatim :**

1. Strada Orange
2. Truk serbaguna
3. D-max
4. Truk fuso
5. Motor trail 2unit

**Personil BPBD Prov. Jatim : 25 personil**

**Unsur yang terlibat :**

1. BPBD Prov. Jatim
2. Kemensos
3. Tagana Kab. Lumajang dan Tagana Kab. Probolinggo

4. Polri
5. Dinkes Jatim
6. TNI
7. BASARNAS
8. Laznas LMI
9. KODIM 821/Lumajang
10. Pos kesehatan Denkesyah 05.04.03 Malang
11. Dinkes Lumajang
12. Polres Lumajang
13. RAPI Kab. Lumajang
14. DU KORPS BRIMOB
15. BPBD Kab. Lumajang
16. BPBD Kab. Jember

Sumber : Agen Bencana Jatim Kab. Lumajang

4. Kabupaten / : Pasuruan Kabupaten

Kota

Waktu : 2021-12-04 15:00:00

Tipe : Banjir

Kejadian

Lokasi : 1) Kel. Kalianyar, Kec. Bangil

- Dsn. Bandaran

- Dsn. Kalianyar

- Dsn. Satak

2) Ds. Kedungringin, Kec. Beji

- Dsn. Gersikan

- Dsn. Kedungringin Tengah

- Dsn. Balungrejo

- Dsn. Guyangan

- Dsn. Kedungringin Selatan

3) Ds. Kedungboto

- Dsn. Karanglo

- Dsn. Kedungboto

- Dsn. Gedungklutuk

Koordinat : -7.575195,112.796478

Cuaca : Berawan

Kronologi : Pada hari Sabtu, 4 Desember 2021 Pukul 15.00 s/d 24.00 WIB terjadi hujan lebat di wilayah Pasuruan meliputi Kec Prigen, Kec. Pandaan, Kec. Gempol, Kec. Beji dan Kec. Bangil, sehingga Sungai Wрати meluap dan menggenangi beberapa wilayah di Kab. Pasuruan.

**#Update Senin, 08 Desember 2021 Pukul 17.55 WIB.**

**Perkembangan :**

- Pada hari Sabtu, 4 Desember 2021 Pukul 15.00 s/d 24.00 WIB terjadi hujan lebat di wilayah Pasuruan meliputi Kec Prigen, Kec. Pandaan, Kec. Gempol, Kec. Beji dan Kec. Bangil, sehingga Sungai Wрати meluap dan menggenangi beberapa wilayah di Kab. Pasuruan.

- Kondisi cuaca saat ini **Hujan Sedang**

- Genangan air di Kec. Bangil dan Kec. Beji **SURUT TOTAL**

**Dampak :**

1) Kel. Kalianyar, Kec. Bangil

- Dsn. Bandaran : 215 KK, ketinggian air 10 - 20 cm **SURUT TOTAL**

- Dsn. Kalianyar : 384 KK, ketinggian air 10 - 20 cm **SURUT TOTAL**

- Dsn. Satak : 300 KK, ketinggian air 10 - 20 cm **SURUT TOTAL**

2) Ds. Kedungringin, Kec. Beji

- Dsn. Gersikan : 265 KK, ketinggian air **SURUT TOTAL**

- Dsn. Kedungringin Tengah : 105 KK, ketinggian air **SURUT TOTAL**

- Dsn. Balungrejo : 335 KK, ketinggian air **SURUT TOTAL**

- Dsn. Guyangann : 153 KK, ketinggian air **SURUT TOTAL**

- Dsn. Kedungringin Selatan : 205 KK, ketinggian air **SURUT TOTAL**

3) Ds. Kedungboto

- Dsn. Karanglo : 90 KK, ketinggian air **SURUT TOTAL**

- Dsn. Kedungboto : 152 KK, ketinggian air **SURUT TOTAL**

- Dsn. Gedungklutuk : 90 KK, ketinggian air **SURUT TOTAL**

**TOTAL KK TERDAMPAK : 2.294 KK**

Meninggal : 0

Hilang : 0

Luka Berat : 0

Luka : 0

Ringan

Kerusakan : 1) Kel. Kalianyar, Kec. Bangil

- Dsn. Bandaran : 215 KK, ketinggian air 10 - 20 cm

- Dsn. Kalianyar : 384 KK, ketinggian air 10 - 20 cm

- Dsn. Satak : 300 KK, ketinggian air 10 - 20 cm

2) Ds. Kedungringin, Kec. Beji

- Dsn. Gersikan : 265 KK, ketinggian air 20 - 30 cm

- Dsn. Kedungringin Tengah : 105 KK, ketinggian air 70 - 80 cm

- Dsn. Balungrejo : 335 KK, ketinggian air 90 - 100 cm

- Dsn. Guyangann : 153 KK, ketinggian air 40 - 60 cm

- Dsn. Kedungringin Selatan : 205 KK, ketinggian air 40 - 50 cm

3) Ds. Kedungboto

- Dsn. Karanglo : 90 KK, ketinggian air 20 - 30 cm

- Dsn. Kedungboto : 152 KK, ketinggian air 30 - 40 cm

- Dsn. Gedungklutuk : 90 KK, ketinggian air 20 - 35 cm

**TOTAL KK TERDAMPAK : 2.294 KK**

Kerugian : -

Upaya : - Agen Bencana Prov. Jatim dan TRC PB BPBD Kab. Pasuruan melakukan assessment di lokasi kejadian.

- TRC PB BPBD Kab. Pasuruan berkoordinasi dengan Perangkat Desa setempat.

- TRC PB Kab. Pasuruan melakukan pemantauan ketinggian genangan air di lokasi kejadian.

Unsur yang terlibat :

- BPBD Kab. Pasuruan

- Agen Bencana Prov. Jatim

- Warga setempat

Sumber : Agen Bencana Jatim Kab. Pasuruan

---

5. Kabupaten / : Bondowoso Kabupaten

Kota

Waktu : 2021-12-09 14:25:00

Tipe : Angin Kencang

Kejadian

Lokasi : 1. Ds. Wonosuko, Kec. Tamanan

2. Ds. Glintongan, Kec. Tamanan

Koordinat : -8.201702,112.987556

Cuaca : Hujan Lebat

Kronologi : Pada hari rabu, 8 Desember 2021 hujan mengguyur wilayah tamanan kabupaten bondowoso dengan amat deras disertai angin kencang yang mengakibatkan beberapa akses jalan dan rumah warga di kec.tamanan mengalami kerusakan, lampu padam, dan arus lalu lintas lumpuh total

Meninggal : 0

Hilang : 0

Luka Berat : 0

Luka : 0

Ringan  
Kerusakan : Rumah rusak ringan : 6  
Rumah rusak sedang : 5  
Pohon tumbang : 11  
Kerugian : -  
Upaya : - Agen Bencana Prov. Jatim dan TRC BPBD Kab. Bondowoso melakukan assessment di lokasi kejadian.  
- Agen Bencana Prov. Jatim dan TRC BPBD Kab. Bondowoso berkoordinasi dengan perangkat desa setempat.  
- TRC BPBD Kab. Bondowoso melakukan penanganan di lokasi kejadian.  
Sumber : Pusdalops PB BPBD Kab. Bondowoso

---

## II. Kejadian Lain – Lain

1. Kabupaten / : Magetan Kabupaten  
Kota  
Waktu : 2021-12-09 03:00:00  
Tipe : Angin Kencang  
Kejadian  
Lokasi : Jl. Raya Gorang gareng - Magetan, Ds. Banjarejo, Kec. Ngariboyo, Kab. Magetan.  
Koordinat : -7.664944,111.367119  
Cuaca : Hujan Lebat  
Kronologi : Pada hari Kamis, 09 Desember 2021, pkl. 03.00 WIB telah terjadi hujan lebat disertai angin kencang yang mengakibatkan sebuah pohon Abar berdiameter 150 cm tumbang dan menutup akses jalan di Jl. Raya Gorang gareng - Magetan, Ds. Banjarejo, Kec. Ngariboyo, Kab. Magetan. Pada pkl. 04.59 WIB evakuasi pohon dari badan jalan telah selesai dan akses jalan sudah normal kembali.  
  
Meninggal : 0  
Hilang : 0  
Luka Berat : 0  
Luka : 0  
Ringan  
Kerusakan : - Pohon tumbang : 1 unit  
- Kabel telepon rusak.  
- Akses Jl. Raya Gorang gareng - Magetan, Ds. Banjarejo, Kec. Ngariboyo, Kab. Magetan tutup total.  
Kerugian : -  
Upaya : - Agen Bencana Prov. Jatim dan TRC PB BPBD Kab. Magetan melakukan assessment di lokasi kejadian.  
- Agen Bencana Prov. Jatim dan TRC PB BPBD Kab. Magetan berkoordinasi dengan Perangkat Desa setempat.  
- TRC PB BPBD Kab. Magetan, TNI, POLRI, PUPR dan warga sekitar melakukan pemotongan dan pembersihan material pohon di lokasi kejadian.  
Sumber : Pusdalops PB Kab. Magetan

---

2. Kabupaten / : Pasuruan Kota  
Kota  
Waktu : 2021-12-08 20:20:00  
Tipe : Banjir  
Kejadian  
Lokasi : 1. Kec. Bugulkidul

- a. Kel. Patemanan RT/02 RW/02
- b. Kel. Patemanan RT/03 RW/02
- 2. Kec. Purworejo
  - a. Kel. Purworejo RT/05 RW/02
  - b. Kel. Purworejo RT/06 RW/02
  - c. Kel. Kebonsari RT/08 RW/02
- 3. Kec. Gadingrejo
  - a. Kel. Karanganyar RT/05 RW/05

Koordinat : -7.643056,112.900528  
 Cuaca : Hujan Lebat  
 Kronologi : Pada hari Rabu, 08 Desember 2021, pkl. 20.20 WIB air Sungai Gembong meluap di beberapa titik di Kota Pasuruan karena curah hujan yang tinggi dan air laut yang sedang pasang.

**Kondisi saat ini**

Pada pkl. 01.56 WIB (09/12) genangan air sudah berangsur **surut**.

Meninggal : 0  
 Hilang : 0  
 Luka Berat : 0  
 Luka Ringan : 0  
 Kerusakan : **1. Kec. Bugulkidul**  
                   a. Kel. Patemanan RT/02 RW/02, JPD tergenang ± 70 cm  
                   b. Kel. Patemanan RT/03 RW/02, JPD tergenang ± 50 cm  
**2. Kec. Purworejo**  
                   a. Kel. Purworejo RT/05 RW/02, JPD tergenang ± 15 cm  
                   b. Kel. Purworejo RT/06 RW/02, JPD tergenang ± 5-15 cm  
                   c. Kel. Kebonsari RT/08 RW/02, JPD tergenang ± 35 cm  
**3. Kec. Gadingrejo**  
                   a. Kel. Karanganyar RT/05 RW/05, JPD tergenang ± 05 - 15 cm  
 Kerugian : -  
 Upaya : - Agen Bencana Prov. Jatim dan TRC PB BPBD Kota Pasuruan melakukan assessment di lokasi kejadian.  
           - Agen Bencana Prov. Jatim dan TRC PB BPBD Kota Pasuruan berkoordinasi dengan Perangkat Desa setempat.  
           - TRC PB BPBD Kota Pasuruan melakukan pemantauan tinggi genangan air di lokasi kejadian.  
 Sumber : Agen Bencana Jatim Kota Pasuruan

3. Kabupaten / Kota : Pamekasan Kabupaten  
 Waktu : 2021-12-08 20:00:00  
 Tipe Kejadian : Angin Kencang  
 Lokasi : 1. Jl. Raya Trasak, Kec. Larangan  
           2. Jl. Raya Konang, Kec. Galis  
           3. Jl. Raya Dasok, Kec. Pademawu  
           4. Jl. Raya Tlanakan, Kec. Tlanakan  
 Koordinat : -7.126417,113.511353  
 Cuaca : Hujan Lebat  
 Kronologi : Pada hari Rabu, 08 Desember 2021, pkl. 20.00 WIB telah terjadi hujan lebat disertai angin kencang yang mengakibatkan pohon tumbang di beberapa titik di Kab. Pamekasan. Pada pkl. 23.00 WIB evakuasi material pohon dari badan jalan sudah berhasil dilaksanakan dan arus lalu lintas sudah kembali normal.  
 Meninggal : 0  
 Hilang : 0

Luka Berat : 0  
Luka Ringan : 0  
Kerusakan : 1. Jl. Raya Trasak, Kec. Larangan  
- Pohon tumbang : 1 unit  
- Arus lalu lintas jalan Provinsi terhambat  
2. Jl. Raya Konang, Kec. Galis  
- Pohon tumbang : 1 unit  
- Akses jalan tertutup  
3. Jl. Raya Dasok, Kec. Pademawu  
- Pohon tumbang : 2 unit  
- Akses jalan terhambat  
4. Jl. Raya Tlanakan, Kec. Tlanakan  
- Pohon tumbang : 1 unit  
- Akses jalan terhambat  
Kerugian : -  
Upaya : - Agen Bencana Prov. Jatim dan TRC PB BPBD Kab. Pamekasan melakukan assessment di lokasi kejadian.  
- Agen Bencana Prov. Jatim dan TRC PB BPBD Kab. Pamekasan berkoordinasi dengan Perangkat Desa setempat.  
- TRC PB BPBD Kab. Pamekasan melakukan pembersihan dan pemotongan pohon disekitar lokasi.  
Sumber : Agen Bencana Jatim Kab. Pamekasan

---

4. Kabupaten / Kota : Nganjuk Kabupaten  
Waktu : 2021-12-08 19:00:00  
Tipe Kejadian : Banjir  
Lokasi : - Dsn. Mojoagung, Ds. Mojoagung Kec. Prambon, Kab. Nganjuk  
- Ds. Bandung Kec. Prambon, Kab. Nganjuk  
Koordinat : -7.741419,111.998619  
Cuaca : Hujan Lebat  
Kronologi : Pada Hari Rabu 08 Desember 2021, terjadi Hujan Lebat di wilayah Hulu Sungai Mlinjo (Kab. Kediri), mengakibatkan naiknya debit air sungai Mlinjo yang melewati Desa Prambon, Kec. Nganjuk, dikarenakan adanya sampah bambu yang menyumbat di jembatan sungai Mlinjo, Desa Mojoagung Kab. Nganjuk. Pada Pukul 19.00 WIB, Tanggul sungai jebol dan air meluap ke pemukiman Desa Mojoagung, Kec. Prambon.  
Meninggal : 0  
Hilang : 0  
Luka Berat : 0  
Luka Ringan : 0  
Kerusakan : Dsn. Mojoagung, Ds. Mojoagung  
- JPD tergenang ketinggian air  $\pm 10 - 60$  cm  
- Tanggul sungai jebol lebar  $\pm 10$  m Tinggi  $\pm 3$  m  
Dsn. Kedungrejo dan Dsn. Bringin, Desa Bandung  
- JPD tergenang ketinggian air  $\pm 10 - 60$  cm  
Kerugian : -  
Upaya : - Agen Bencana Prov. Jatim dan TRC BPBD Kab. Nganjuk melakukan assessment  
- Agen Bencana Prov. Jatim dan TRC BPBD Kab. Nganjuk berkoordinasi dengan perangkat desa setempat.  
- TRC BPBD Kab. Nganjuk melakukan pemantauan ketinggian air di lokasi kejadian.  
Sumber : Agen Bencana Jatim Kab. Nganjuk

---

5. Kabupaten / : Nganjuk Kabupaten  
Kota  
Waktu : 2021-12-08 18:20:00  
Tipe : Angin Kencang  
Kejadian  
Lokasi : Jl. Nganjuk - Surabaya, Ds. Palem, Kec. Kertosono, Kab. Nganjuk  
Koordinat : -8.201702,112.987556  
Cuaca : Berawan  
Kronologi : Pada hari Rabu, 08 Desember 2021, pkl. 17.19 WIB telah terjadi hujan lebat disertai angin kencang yang mengakibatkan sebuah pohon tumbang sehingga arus lalu lintas terhambat di Jl. Nganjuk - Surabaya, Ds. Palem, Kec. Kertosono, Kab. Nganjuk. Pada pkl. 18.20 WIB material pohon sudah berhasil dievakuasi dari badan jalan.  
Meninggal : 0  
Hilang : 0  
Luka Berat : 0  
Luka Ringan : 0  
Kerusakan : - Pohon tumbang : 1  
- Jl. Nganjuk - Surabaya, Ds. Palem, Kec. Kertosono tertutup  
Kerugian : -  
Upaya : - Agen Bencana Prov. Jatim dan TRC BPBD Kab. Nganjuk melakukan assessment dan koordinasi dengan perangkat desa setempat.  
- TRC BPBD Kab. Nganjuk melakukan pemotongan dan pembersihan material pohon di lokasi kejadian.  
Sumber : Agen Bencana Jatim

---

6. Kabupaten / : Magetan Kabupaten  
Kota  
Waktu : 2021-12-08 18:05:00  
Tipe : Angin Kencang  
Kejadian  
Lokasi : Ling. Candi Pasar Barat RT/07 RW/03, Kel. Mangge, Kec. Barat  
Koordinat : -7.562227,111.438690  
Cuaca : Hujan Lebat  
Kronologi : Pada hari Rabu 08 Desember 2021 pkl. 18.05 terjadi hujan lebat di sertai angin kencang yang mengakibatkan sebuah pohon kelor berdiameter 60 cm tumbang dan menimpa warung makan di Ling. Candi Pasar Barat RT/07 RW/03, Kel. Mangge, Kec. Barat, Kab. Magetan.  
Meninggal : 0  
Hilang : 0  
Luka Berat : 0  
Luka Ringan : 0  
Kerusakan : - Pohon tumbang : 1  
- Warung rusak ringan : 1  
- Akses jalan desa tertutup total  
Kerugian : -  
Upaya : - Agen Bencana Prov. Jatim dan TRC BPBD Kab. Magetan melakukan assessment dan berkoordinasi dengan perangkat desa setempat.  
- TRC BPBD Kab. Magetan melakukan pemotongan dan pembersihan material pohon di lokasi kejadian.

Sumber :

---

7. Kabupaten / : Sidoarjo Kabupaten  
Kota  
Waktu : 2021-12-08 18:00:00  
Tipe : Angin Kencang  
Kejadian  
Lokasi : - Dsn. Bendo Ds. Grogol Kec. Tulangan  
- Jl. Raya Pembangunan Ds. Ketapang, Kec. Tanggulangin  
Koordinat : -7.458312,112.647621  
Cuaca : Hujan Lebat  
Kronologi : Pada hari rabu, 08 Desember 2021 pukul 18.00 WIB terjadi hujan intensitas deras disertai angin kencang sehingga membuat pohon tumbang di beberapa lokasi  
Meninggal : 0  
Hilang : 0  
Luka Berat : 0  
Luka Ringan : 0  
Kerusakan : 1. Dusun Bendo  
- Pohon tumbang : 1 Unit  
2. Ds. Ketapang  
- Pohon tumbang : 1 Unit  
Kerugian : -  
Upaya : - Agen Bencana Prov. Jatim dan TRC BPBD Kab. Sidoarjo melakukan assessment  
- TRC BPBD Kab. Sidoarjo melakukan pemotongan dan pembersihan material pohon di lokasi kejadian.  
Sumber : Agen Bencana Kab. Sidoarjo

---

8. Kabupaten / : Pasuruan Kota  
Kota  
Waktu : 2021-12-08 17:40:00  
Tipe : Angin Kencang  
Kejadian  
Lokasi : - jln. Veteran No.22 RT 03/ RW 01, Kel. Bugul Kidul, Kec. Bugul Kidul  
- Jln. WR. Supratman, Kel. Bangilan, Kec. Panggungrejo  
Koordinat : ,112.889648  
Cuaca : Hujan Ringan  
Kronologi : Pada hari Rabu, 08 Desember 2021 Pukul 17.15 WIB terjadi Hujan Lebat disertai Angin Kencang sehingga pukul 17.40 WIB menyebabkan Pohon tumbang di Kec. Bugul Kidul dan Kec. Panggungrejo.  
Meninggal : 0  
Hilang : 0  
Luka Berat : 0  
Luka Ringan : 0  
Kerusakan : Pohon tumbang : 2 Unit  
Kerugian : -  
Upaya : - Agen Bencana Prov. Jatim dan TRC PB BPBD Kota Pasuruan meninjau lokasi kejadian dan melakukan assessment.  
- TRC PB BPBD Kota Pasuruan berkoordinasi dengan Perangkat Desa setempat.  
- TRC PB BPBD Kota Pasuruan mengevakuasi pohon tumbang dan melakukan pembersihan.



Sumber : Agen Bencana Jatim Kota Pasuruan

---

9. Kabupaten / : Nganjuk Kabupaten  
Kota  
Waktu : 2021-12-08 17:25:00  
Tipe : Angin Kencang  
Kejadian  
Lokasi : Ds. Baron, Kec. Baron, Kab. Nganjuk.  
Koordinat : -7.602644,112.041588  
Cuaca : Hujan Lebat  
Kronologi : Pada hari Rabu 08 Desember 2021 pkl. 17.25 WIB telah terjadi hujan lebat disertai angin kencang yang mengakibatkan pohon tumbang dan menimpa atap sebuah Puskesmas di Ds. Baron, Kec. Baron, Kab. Nganjuk. Pemotongan dan pembersihan material pohon selesai pada pkl. 21.00 WIB.  
Meninggal : 0  
Hilang : 0  
Luka Berat : 0  
Luka Ringan : 0  
Kerusakan : - Fasum rusak ringan : 1 (Puskesmas Baron)  
- Pohon tumbang : 1  
Kerugian : -  
Upaya : - Agen Bencana Prov. Jatim dan TRC BPBD Kab. Nganjuk melakukan assessment dan berkoordinasi dengan perangkat desa setempat.  
- TRC BPBD Kab. Nganjuk melakukan pemotongan dan pembersihan material pohon di lokasi kejadian.  
Sumber : Agen Bencana Kab. Nganjuk

---

10. Kabupaten / : Nganjuk Kabupaten  
Kota  
Waktu : 2021-12-08 17:19:00  
Tipe : Angin Kencang  
Kejadian  
Lokasi : 1. Dsn. Waung, Ds. Waung, Kec. Baron, Kab. Nganjuk  
2. Dsn. Kandeg, Ds. Waung, Kec. Baron, Kab. Nganjuk  
Koordinat : -7.595678,112.011787  
Cuaca : Hujan Lebat  
Kronologi : Pada hari Rabu 08 Desember 2021 pukul 17.19 WIB terjadi Hujan Tinggi di sertai Angin Kencang di wilayah Kec. Baron sehingga mengakibatkan pohon tumbang yang menimpa rumah warga  
Meninggal : 0  
Hilang : 0  
Luka Berat : 0  
Luka Ringan : 0  
Kerusakan : 1. Dsn. Waung  
- Rumah Rusak Ringan : 3 Unit  
- Pohon tumbang : 1 Unit  
2. Dsn. Kandeg  
- Pohon tumbang : 2 Unit  
Kerugian : -  
Upaya : - Agen Bencana Prov. Jatim dan TRC BPBD Kab. Nganjuk melakukan assessment  
- Agen Bencana Prov. Jatim dan TRC BPBD Kab. Nganjuk berkoordinasi dengan perangkat desa setempat.

- TRC BPBD Kab. Nganjuk melakukan pemotongan dan pembersihan material pohon di lokasi kejadian.

Sumber : Agen Bencana Kab. Nganjuk

---

11. Kabupaten / : Jombang Kabupaten  
Kota  
Waktu : 2021-12-08 17:00:00  
Tipe : Angin Kencang  
Kejadian  
Lokasi : Dsn. Jombok, Ds. Jombok, Kec. Ngoro.  
Koordinat : -7.682909,112.220680  
Cuaca : Hujan Lebat  
Kronologi : Pada hari Rabu 08 Desember 2021 pkl. 17.00 terjadi hujan lebat di sertai angin kencang yang mengakibatkan pohon tumbang dan menimpa sebuah truk di Dsn. Jombok, Ds. Jombok, Kec. Ngoro. Pada pkl. 18.00 WIB personil Damkar dan TRC BPBD Kab. Jombang menuju ke lokasi dan melakukan penanganan.  
Meninggal : 0  
Hilang : 0  
Luka Berat : 0  
Luka Ringan : 0  
Kerusakan : - Pohon tumbang : 1  
- Mobil rusak ringan : 1  
- Kabel listrik putus.  
Kerugian : -  
Upaya : - Agen Bencana Prov. Jatim dan TRC BPBD Kab. Jombang melakukan assesment dan berkoordinasi dengan perangkat desa setempat.  
- TRC BPBD Kab. Jombang melakukan pemotongan dan pembersihan material pohon di lokasi kejadian.  
Sumber : Agen Bencana Jatim Kab. Jombang

---

12. Kabupaten / : Kediri Kabupaten  
Kota  
Waktu : 2021-12-08 17:00:00  
Tipe : Angin Kencang  
Kejadian  
Lokasi : 1. Kec. Purwoasri  
- Jln. Raya Kediri - Surabaya Ds. Muneng  
2. Kec. Purwoasri  
- Jln. Raya Kediri - Surabaya Ds. Mranggen  
Koordinat : -7.621997,112.095886  
Cuaca : Hujan Lebat  
Kronologi : Pada hari Rabu 08 Desember 2021 pkl. 17.00 terjadi hujan lebat di sertai angin kencang yang mengakibatkan pohon berjenis juar diameter ± 50 cm Tumbang dikarenakan Akarnya sudah Lapuk sehingga menutupi sebagian jalan. Personil BPBD melakukan penanganan & pembersihan lokasi penanganan selesai pukul 18.35 WIB.  
Meninggal : 0  
Hilang : 0  
Luka Berat : 0  
Luka Ringan : 0  
Kerusakan : Pohon tumbang : 2 unit  
Kerugian : -

Upaya : - Agen Bencana Prov. Jatim dan TRC BPBD Kab. Kediri melakukan assessment dan berkoordinasi dengan perangkat desa setempat.  
- TRC BPBD Kab. Kediri melakukan pemotongan dan pembersihan material pohon di lokasi kejadian.

Sumber : Agen Bencana Kab. Kediri

---

13. Kabupaten / : Trenggalek Kabupaten  
Kota

Waktu : 2021-12-08 17:00:00

Tipe : Angin Kencang  
Kejadian

Lokasi : 1. Jl. Trenggalek - Bendungan, Ds. Surenlor, Kec. Bendungan  
2. RT/08 RW/03, Ds. Surenlor, Kec. Bendungan

Koordinat : -7.949999,111.682487

Cuaca : Hujan Lebat

Kronologi : Pada hari Rabu, 08 Desember 2021 telah terjadi hujan lebat disertai angin kencang dari pkl. 15.00 - 17.00 sehingga mengakibatkan beberapa pohon tumbang di Ds. Surenlor, Kec. Bendungan.

Meninggal : 0

Hilang : 0

Luka Berat : 0

Luka Ringan : 0

Kerusakan : 1. Jl. Trenggalek - Bendungan, Ds. Surenlor, Kec. Bendungan  
- Warung rusak berat : 1 unit  
- Pohon tumbang : 1  
- Jalan Trenggalek - Bendungan tertutup  
2. RT/08 RW/03, Ds. Surenlor, Kec. Bendungan  
- Jalan penghubung Ds. Surenlor - Ds. Masaran tertutup

Kerugian : -

Upaya : - Agen Bencana Prov. Jatim dan TRC BPBD Kab. Trenggalek melakukan assessment dan berkoordinasi dengan perangkat desa setempat.  
- TRC BPBD Kab. Trenggalek melakukan pemotongan dan pembersihan material pohon di lokasi kejadian.

Sumber : Agen Bencana Jatim Kab. Trenggalek

---

14. Kabupaten / : Ponorogo Kabupaten  
Kota

Waktu : 2021-12-08 16:00:00

Tipe : Angin Kencang  
Kejadian

Lokasi : a) Kec. Jenangan :  
- Dsn. Krajan, Ds. Pintu  
b) Kec. Babadan :  
- Ds. Babadan  
- Ds. Kanten

Koordinat : ,111.445641

Cuaca : Hujan Ringan

Kronologi : Pada hari Rabu 08 Desember 2021 pukul 16.00 terjadi hujan lebat di sertai angin kencang yang mengakibatkan pohon tumbang dan rumah rusak di beberapa wilayah di Kab. Ponorogo.

Meninggal : 0

Hilang : 0

Luka Berat : 0

Luka : 0

Ringan

Kerusakan : a) Dsn. Krajan, Ds. Pintu Kec. Jenangan  
- Rumah rusak Ringan : 1 Unit  
b) Ds. Kanten, Kec. Babadan  
- Rumah rusak Ringan : 1 Unit  
- Pohon Tumbang : 3 Unit  
- Kabel Listrik PLN tertimpa pohon

Kerugian : -

Upaya : - Agen Bencana Prov. Jatim dan TRC PB BPBD Kab. Ponorogo melakukan assessment di lokasi kejadian.  
- TRC PB BPBD Kab. Ponorogo berkoordinasi dengan Perangkat Desa setempat.  
- TRC PB BPBD Kab. Ponorogo melakukan pemantauan ketinggian genangan air di lokasi kejadian.

Sumber : Agen Bencana Jatim Kab. Ponorogo

---

15. Kabupaten / : Magetan Kabupaten  
Kota

Waktu : 2021-12-08 16:00:00

Tipe : Angin Kencang

Kejadian

Lokasi : Jln. Raya Ds. Bayem Taman - Ds. Mrahu, Kec. Kartoharjo, Kab. Magetan.

Koordinat : -7.530179,111.417336

Cuaca : Hujan Lebat

Kronologi : Pada hari Rabu, 08 Desember 2021 Pukul 16.00 WIB terjadi Hujan Lebat disertai Angin Kencang hingga menyebabkan Pohon Jati, diameter 40 cm tumbang dan menutup sebagian jalan.

Meninggal : 0

Hilang : 0

Luka Berat : 0

Luka : 0

Ringan

Kerusakan : -

Kerugian : -

Upaya : - Agen Bencana Prov. Jatim dan TRC PB BPBD Kab. Magetan meninjau lokasi kejadian dan melakukan assessment.  
- TRC PB BPBD Kab. Magetan berkoordinasi dengan Perangkat Desa setempat.  
- TRC PB Kab. Magetan mengevakuasi pohon tumbang dan melakukan pembersihan.

Sumber : Agen Bencana Kab. Magetan

---

16. Kabupaten / : Malang Kota  
Kota

Waktu : 2021-12-08 15:10:00

Tipe : Angin Kencang

Kejadian

Lokasi : - Jl. Raya Sudimoro Utara, Kel. Mojolangu, Kec. Lowokwaru  
- Pintu keluar terminal Landungsari, Kel. Tlogomas, Kec. Lowokwaru, Kota Malang

Koordinat : -8.201702,112.987556

Cuaca : Hujan Lebat

Kronologi : Pada hari Rabu, 08 Desember 2021 Pukul 15.10 WIB terjadi Hujan Lebat disertai Angin Kencang hingga menyebabkan pohon berjenis Trembesi tumbang di Jl. Tlogomas dan menghambat arus lalu lintas

Meninggal : 0  
Hilang : 0  
Luka Berat : 0  
Luka Ringan : 0  
Kerusakan : a) Jl. Raya Sudimoro Utara, Kel. Mojolangu, Kec. Lowokwaru  
- Pohon tumbang : 3 Unit  
- Kabel Internet putus dan kendu  
b) Pintu keluar terminal Landungsari, Kel. Tlogomas, Kec. Lowokwaru, Kota Malang  
- Jalur pintu keluar terminal Landungsari tidak dapat dilalui kendaraan sementara waktu  
Kerugian : -  
Upaya : - Agen Bencana Prov. Jatim dan TRC PB BPBD Kota Malang meninjau lokasi kejadian dan melakukan assessment.  
- TRC PB BPBD Kota Malang berkoordinasi dengan Perangkat Desa setempat.  
- TRC PB Kota Malang mengevakuasi pohon tumbang dan melakukan pembersihan.  
Sumber : Agen Bencana Jatim

---

17. Kabupaten / Kota : Pamekasan Kabupaten  
Waktu : 2021-12-08 09:00:00  
Tipe Kejadian : Kejadian Lain  
Lokasi : Dsn. Lembana, Ds. Nyalabu Laok, Kec. Pamekasan  
Koordinat : -7.070757, 113.363449  
Cuaca : Cerah Berawan  
Kronologi : Pada Hari Rabu, 08 Desember 2021 Pkl. 09.00 WIB Tembok belakang rapuh sehingga mengakibatkan 1 rumah warga Roboh Milik Bpk Abdurrahman  
Meninggal : 0  
Hilang : 0  
Luka Berat : 0  
Luka Ringan : 0  
Kerusakan : Rumah rumah Ringan : 1 Unit  
Kerugian : -  
Upaya : - Agen Bencana Prov. Jatim dan TRC PB BPBD Kab. Pamekasan melakukan assessment di lokasi kejadian.  
- TRC PB BPBD Kab. Pamekasan berkoordinasi dengan Perangkat Desa setempat.  
Unsur yang terlibat :  
- BPBD Kab. Pamekasan  
- Agen Bencana Prov. Jatim  
- TNI  
- Polri  
- Masyarakat setempat  
Sumber : Agen Bencana Jatim

---

18. Kabupaten / Kota : Pacitan Kabupaten  
Waktu : 2021-12-08 08:27:00  
Tipe : Gempa Bumi

Kejadian  
Lokasi : 120 km BaratDaya - PACITAN  
Koordinat : -9.140000,110.540001  
Cuaca : Cerah Berawan  
Kronologi : Pada hari Rabu, 08 Desember 2021 pukul 08.27 WIB telah terjadi gempa bumi, Mag: 2.5 SR, di 120 km BaratDaya - PACITAN, dengan Kedalaman : 25 Km, Gempa tidak di rasakan di wilayah Kab. Pacitan dan sekitarnya  
Meninggal :  
Hilang :  
Luka Berat :  
Luka Ringan :  
Kerusakan : -  
Kerugian : -  
Upaya : Menyebarkan informasi melalui media yang ada  
Sumber : BMKG-KRK

---

19. Kabupaten / : Lumajang Kabupaten  
Kota  
Waktu : 2021-12-08 07:10:00  
Tipe : Gempa Bumi  
Kejadian  
Lokasi : 135 km BaratDaya LUMAJANG-JATIM  
Koordinat : -9.310000,112.919998  
Cuaca : Cerah Berawan  
Kronologi : Pada hari Rabu, 08 Desember 2021 pukul 07.10 WIB telah terjadi gempa bumi, Mag:3.3, di 135 km BaratDaya LUMAJANG-JATIM, dengan Kedalaman : 10 Km, Gempa tidak di rasakan di wilayah Kab. Lumajang dan sekitarnya  
Meninggal : 0  
Hilang : 0  
Luka Berat : 0  
Luka Ringan : 0  
Kerusakan : -  
Kerugian : -  
Upaya : Menyebarkan informasi melalui media yang ada.  
Sumber : BMKG-TRT

---

### III. Pantauan Gunung Api di Wilayah Jawa Timur

Gunung api di wilayah Jawa Timur yang terpantau sebagai berikut:

1. Gunung Bromo : **WASPADA** (Level II) Sejak Tanggal 20 Oktober 2016
2. Gunung Semeru : **WASPADA** (Level II) Sejak Tanggal 02 Mei 2013
3. Gunung Raung : **NORMAL** (Level I) Sejak Tanggal 09 Agustus 2021
4. Gunung Ijen : **NORMAL** (Level I) Sejak Tanggal 08 Agustus 2014
5. Gunung Kelud : **NORMAL** (Level I) Sejak Tanggal 07 Agustus 2014
6. Gunung Lamongan : **NORMAL** (Level I) Sejak Tanggal 19 April 2012
7. Gunung Arjuno – Welirang : **NORMAL** (Level I) Sejak Tahun 1995

#### IV. Pantauan Titik Panas Wilayah Jawa Timur

Pantauan berdasarkan sensor **MODIS (Moderate Resolution Imaging Spectroradiometer)** dari Satelit Terra, Aqua, Suomi pada hari **Rabu - Kamis, 08 - 09 Desember 2021, pukul 07.00 s/d 07.00 WIB**. Dilaporkan sebagai berikut :

No.	Koordinat	Tanggal	Waktu (WIB)	Tingkat	Kecamatan	Kab/Kota	Keterangan
Nihil.							

#### V. Peringatan Dini Cuaca Wilayah Jawa Timur

A. **Peringatan Dini Cuaca Jawa Timur pada hari Rabu, 08 Desember 2021, pukul 13.00 s/d 23.00 WIB**. Berpotensi terjadi Hujan Sedang – Lebat yang dapat disertai Kilat/Petir dan Angin Kencang terjadi sebanyak **7 (tujuh) kali** peringatan (Prakirawan-BMKG Surabaya).

B. **Penyebaran informasi peringatan dini Jawa Timur :**

1. Menelepon Kabupaten/ Kota yang diperkirakan berpotensi terjadi hujan.
2. Menyebarkan informasi melalui Radio Komunikasi VHF BPBD Provinsi Jawa Timur pada freq 169.225 Mhz dan VHF RAPI pada freq 142.040 Mhz.
3. Menyebarkan informasi ke Kab/Kota melalui SMS Gateway BPBD Provinsi Jawa Timur dan melalui ponsel monitoring nomor 081231780000 dan Jejaring Sosial.

#### VI. Prakiraan Cuaca Wilayah Jawa Timur

Prakiraan Cuaca Provinsi Jawa Timur pada **Kamis – Jum'at, 09 - 10 Desember 2021, pukul 07.00 s/d 07.00 WIB**. Dila porkan sebagai berikut :

- A. - **Pagi hari** : diprakirakan Cerah, Berawan, dan Hujan Ringan-Sedang.  
- **Siang-Sore hari** : diprakirakan Cerah, Berawan, Hujan Ringan-Sedang, dan Hujan Lebat disertai Petir.  
- **Malam hari** : diprakirakan Cerah, Berawan, Berkabut, dan Hujan Ringan-Sedang.  
- **Dini hari** : diprakirakan Cerah, Berawan, Berkabut, dan Hujan Ringan-Sedang.
- **Suhu udara** : 15 - 33 °C  
- **Kelembapan udara** : 55 - 100 %  
- **Angin** : dominan dari Barat Daya - Barat dengan kecepatan 05 - 30 km/jam

B. - **Peringatan dini** :

Waspada hujan intensitas sedang hingga lebat disertai petir dan angin kencang sesaat pada:

- **Siang-Sore** hari di wilayah Kota Mojokerto, Kab. Mojokerto, Batu, Kab. Pasuruan, Kab. Probolinggo dan Lumajang.

*Sumber : BMKG Stasiun Meteorologi Juanda*

#### VII. Prakiraan Tinggi Gelombang

Prakiraan gelombang laut maksimum di wilayah Jawa Timur **Kamis – Jum'at, 09 - 10 Desember 2021, pukul 07.00 s/d 07.00 WIB**. Dilaporkan sebagai berikut :

- A. **Kondisi Sinoptik** : Hujan, arah angin dari Selatan - Barat Daya, kec. angin maksimum di L. Jawa bagian timur 14 knots dan S. Hindia selatan Jatim 13 knots. Tinggi gelombang di L. Jawa bagian timur antara 0.2-1.8 m dan di S. Hindia selatan Jatim antara 1.3-3.3 m.
- B. **Peringatan** : Waspada tinggi gelombang lebih dari 2.5 m di Perairan selatan Jatim, S. Hindia selatan Jatim.

*Sumber : BMKG Maritim Surabaya*

## VIII. Komunikasi Radio

Berdasarkan monitoring dari Media Sosial (Facebook, WhatsApp & Telegram) dan Radio Pusdalops BPBD Provinsi Jawa Timur di Frekwensi HF 11.437.5, VHF 169.225 Mhz, dan VHF 142.040 MHz pada hari pada **Rabu - Kamis, 08 - 09 Desember 2021, pukul 07.00 s/d 07.00 WIB**. Dilaporkan sebagai berikut :

LOG SHEET		Tanggal : 08 - 09 Desember 2021
Operator : Ali, Ibni, Jundan, Ari & Edo		Hari : Rabu - Kamis
		STASIUN : PUSDALOPS BPBD JATIM
REKAP PERCAKAPAN		
Waktu	Pengirim	Percakapan
08/12/2021 07:00:00	Kab. Pacitan	Cerah Berawan
08/12/2021 07:00:00	Kab. Blitar	Cerah Berawan
08/12/2021 07:00:00	Kota Pasuruan	Cerah Berawan
08/12/2021 07:00:00	Kab. Nganjuk	Cerah Berawan
08/12/2021 07:00:00	Kab. Ponorogo	Cerah Berawan
08/12/2021 07:00:00	Kota Pasuruan	Cerah Berawan
08/12/2021 07:00:00	Kab. Pamekasan	Berawan
08/12/2021 07:01:00	Kab. Bojonegoro	Berawan
08/12/2021 07:01:00	Kab. Blitar	Berawan
08/12/2021 07:22:00	Kota Blitar	Berawan
08/12/2021 07:30:00	Kab. Probolinggo	Hujan Ringan
08/12/2021 07:34:00	Kab. Tuban	Cerah
08/12/2021 07:36:00	Kab. Gresik	Berawan
08/12/2021 07:40:00	Kab. Madiun	Cerah Berawan
08/12/2021 07:42:00	Kab. Trenggalek	Cerah Berawan
08/12/2021 07:46:00	Kab. Kediri	Cerah Berawan
08/12/2021 08:05:00	Kab. Ponorogo	Cerah Berawan
08/12/2021 08:06:00	Kab. Magetan	Cerah
08/12/2021 08:07:00	Kota Batu	Cerah Berawan
08/12/2021 08:14:00	Kota Batu	Berawan
08/12/2021 08:48:00	Kab. Gresik	Cerah Berawan
08/12/2021 08:48:00	Kab. Trenggalek	Berawan
08/12/2021 08:55:00	Kab. Ponorogo	Cerah
08/12/2021 08:58:00	Kab. Tulungagung	Cerah Berawan
08/12/2021 09:05:00	Kab. Tulungagung	Berawan
08/12/2021 09:10:00	Kab. Magetan	Cerah
08/12/2021 09:47:00	Kab. Jember	Cerah
08/12/2021 09:59:00	Kab. Jombang	Cerah Berawan
08/12/2021 10:02:00	Kab. Nganjuk	Cerah Berawan
08/12/2021 10:03:00	Kab. Sidoarjo	Cerah Berawan
08/12/2021 10:06:00	Kab. Ponorogo	Cerah
08/12/2021 10:06:00	Kota Pasuruan	Cerah Berawan
08/12/2021 10:16:00	Kab. Pamekasan	Berawan
08/12/2021 10:30:00	Kab. Situbondo	Cerah Berawan
08/12/2021 11:03:00	Kab. Sampang	Cerah Berawan
08/12/2021 11:27:00	Kab. Gresik	Cerah Berawan
08/12/2021 11:47:00	Kota Batu	Cerah Berawan
08/12/2021 12:16:00	Kab. Pacitan	Cerah
08/12/2021 12:17:00	Kab. Sampang	Cerah
08/12/2021 12:27:00	Kab. Magetan	Berawan
08/12/2021 13:00:00	Kab. Jombang	Cerah Berawan
08/12/2021 13:27:00	Kab. Ponorogo	Cerah
08/12/2021 13:34:00	Kab. Sidoarjo	Cerah Berawan
08/12/2021 14:06:00	Kota Blitar	Berawan
08/12/2021 14:09:00	Kota Pasuruan	Berawan
08/12/2021 14:12:00	Kab. Bojonegoro	Berawan
08/12/2021 14:24:00	Kab. Tulungagung	Hujan Ringan - Sedang
08/12/2021 14:25:00	Kab. Probolinggo	Cerah
08/12/2021 14:27:00	Kab. Ponorogo	Berawan
08/12/2021 14:27:00	Kab. Gresik	Cerah Berawan




08/12/2021 15:01:00	Kota Madiun	Berawan
08/12/2021 15:02:00	Kab. Kediri	Cerah
08/12/2021 15:06:00	Kab. Trenggalek	Berawan
08/12/2021 15:44:00	Kota Batu	Hujan Ringan
08/12/2021 15:57:00	Kab. Ponorogo	Hujan Ringan
08/12/2021 16:50:00	Kab. Blitar	Berawan
08/12/2021 16:57:00	Kota Probolinggo	Hujan Lebat
08/12/2021 17:00:00	Kab. Pacitan	Cerah Berawan
08/12/2021 17:06:00	Kab. Situbondo	Hujan Sedang - Lebat
08/12/2021 17:07:00	Kab. Ponorogo	Hujan Ringan
08/12/2021 17:33:00	Kab. Sidoarjo	Cerah Berawan
08/12/2021 17:34:00	Kab. Tuban	Cerah Berawan
08/12/2021 17:43:00	Kab. Gresik	Berawan
08/12/2021 17:44:00	Kab. Jombang	Hujan Ringan - Lebat
08/12/2021 18:27:00	Kab. Madiun	Hujan Ringan
08/12/2021 18:34:00	Kab. Sumenep	Cerah Berawan
08/12/2021 18:55:00	Kab. Nganjuk	Hujan Ringan - Sedang
08/12/2021 19:00:00	Kota Mojokerto	Hujan Sedang - Lebat
08/12/2021 19:00:00	Kab. Jombang	Hujan Ringan
08/12/2021 19:00:00	Kab. Blitar	Hujan Ringan
08/12/2021 20:40:00	Kab. Bondowoso	Berawan
08/12/2021 21:00:00	Kota Pasuruan	Hujan Lebat
08/12/2021 21:19:00	Kab. Ponorogo	Hujan Ringan - Sedang
08/12/2021 22:12:00	Kab. Tulungagung	Berawan
08/12/2021 22:24:00	Kab. Jombang	Hujan Ringan
08/12/2021 23:03:00	Kab. Magetan	Hujan Ringan
09/12/2021 01:48:00	Kab. Pamekasan	Hujan Ringan
09/12/2021 02:00:00	Kota Pasuruan	Hujan Ringan
09/12/2021 06:01:00	Kab. Bondowoso	Berawan
09/12/2021 06:32:00	Kab. Pacitan	Berawan
09/12/2021 07:00:00	Kab. Blitar	Berawan
09/12/2021 07:00:00	Kab. Bojonegoro	Berawan

Sidoarjo, 09 Desember 2021

a.n. KAPUSDALOPS PB

BPBD Prov. Jawa Timur

Manager,

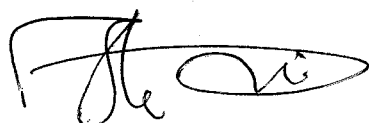


**DINO ANDALANANTO, S.Kom**

NIPTTPK. 208-03061985-012019-1875

Operator,


1.



**MUHAMMAD ALI ROZAKI**

NIPTTPK. 208-10021980-012019-1944


2.



IBNI ABDILLAH S. A. Md


NIPTTPK. 208-15021992-012019-1907

3.



TANGGUH KRIDO LAKSONO

4.



KANIZ EL JUNDAN

5.



ARI HERLAMBAANG