



PEMERINTAH PROVINSI JAWA TIMUR
BADAN PENANGGULANGAN BENCANA DAERAH

Jl. Letjen S. Parman No. 55 Waru, Telp. (031) 8550222; Fax. (031) 8550101

WARU – SIDOARJO

Sidoarjo, 05 Desember 2021

Nomor : 360/**2601**/208.1/2021
Sifat : Penting
Lampiran : -
Perihal : Laporan Harian Bencana

Kepada
Yth. Ibu Gubernur Jawa Timur

Di **SURABAYA**

Bersama ini disampaikan dengan hormat **Laporan Harian** PUSDALOPS PB BPBD Provinsi Jawa Timur kejadian bencana pada Tanggal 04 Desember – 05 Desember 2021 pukul 07.00 WIB, berdasarkan pantauan petugas piket dan laporan dari BPBD Kabupaten / Kota se Jawa Timur sebagaimana terlampir.

Demikian untuk menjadi periksa.

An. KEPALA PELAKSANA
BADAN PENANGGULANGAN BENCANA DAERAH
PROVINSI JAWA TIMUR

Sekretaris,




ERWIN INDRA WIDJAJA, SE, M.AP

Pembina TK I

NIP. 19690823 199003 1 008

TEMBUSAN :

- Yth. 1. Bp. Kepala BNPB di Jakarta
2. Bp. Kepala Kepolisian Daerah
Jawa Timur
3. Bp. Wakil Gubernur Jawa Timur
4. Bp. Sekretaris Daerah Prov.
Jatim selaku Kepala ex officio
BPBD Prov. Jatim
5. Bp. Kepala Pelaksana BPBD
Prov. Jatim



PEMERINTAH PROVINSI JAWA TIMUR
BADAN PENANGGULANGAN BENCANA DAERAH

Jl. Letjen. S. Parman No. 55 Waru, Telp. (031) 8550222; Fax. (031) 8550101
SIDOARJO – 61256

LAPORAN HARIAN PUSDALOPS

Dilaporkan kejadian alam dan bencana di wilayah Jawa Timur yang terjadi pada **Sabtu - Minggu, 04 - 05 Desember 2021, pukul 07.00 s/d 07.00 WIB**. Informasi yang diperoleh Pusdalops BPBD Provinsi Jawa Timur, sebagai berikut :

I. Kejadian Bencana

1. Kabupaten / : Pasuruan Kota

Kota

Waktu : 2021-12-04 18:40:00

Tipe : Banjir Rob

Kejadian

Lokasi : Kec. Panggungrejo

- Kel. Mandaran

- Kel. Ngemplak

- Kel. Panggungrejo

Koordinat : -7.634617,112.906090

Cuaca : Berawan

Kronologi : Pada hari Sabtu, 04 Desember 2021 Pkl. 18.40 WIB Terjadi Banjir Rob yang disebabkan karena pasang air laut di Kota Pasuruan yang tinggi.

Meninggal : 0

Hilang : 0

Luka Berat : 0

Luka Ringan : 0

Ringan

Kerusakan : Kel. Mandaran

- RT 05 RW 03, 60 KK (240 Jiwa)

Kel. Ngemplak

- Jln Martadinata 02 RW 07, 85 KK (255 Jiwa)

Kel. Panggungrejo

- Jln Jend. S. Parman RT 01 RW 02, 55 KK (220 Jiwa)

- Jln. Jend. S. Parman RT 01 RW 03, (39 KK dan 120 Jiwa)

- Jln. Jend. S. Parman RT 02 RW 03, (54 KK dan 160 Jiwa)

- Jln. Jend. S. Parman RT 03 RW 03, (28 KK dan 112 Jiwa)

Kerugian : -

Upaya : - Agen Bencana Prov. Jatim dan TRC PB Kota Pasuruan melakukan assessment di lokasi kejadian.

- Agen Bencana Prov. Jatim dan TRC PB Kota Pasuruan berkoordinasi dengan pemerintah desa setempat.

- TRC PB Kota Pasuruan melakukan pemantauan ketinggian genangan air di lokasi kejadian.

Sumber : PB Jatim Kota Pasuruan

2. Kabupaten / : Lumajang Kabupaten

Kota

Waktu : 2021-12-04 15:00:00

Tipe : Gunungapi

Kejadian

Lokasi : a. Kec. Pronojiwo

- Ds. Supiturang

- Ds. Curah Kobokan

b. Kec. Candipuro

- Ds. Sumberwuluh
Koordinat : -8.151761,112.902557
Cuaca : Berawan - Hujan Ringan
Kronologi : Pada hari Sabtu, 04 Desember 2021 pukul 15.00 WIB. Terjadi peningkatan Aktivitas Gunung Berapi Semeru Berupa Awan Panas Guguran.
- Dihimbau menjahui daerah sekitar sungai yang berhulu di Gunung Semeru
Tingkat Aktivitas :
G. Semeru Level II (Waspada)
Pengungsi :
Ds. Sumberwuluh : Dalam pendataan

#Update Sabtu, 04 Desember 2021 pukul 18.30 WIB

Perkembangan:

- Pada hari Sabtu, 04 Desember 2021 pukul 15.20 WIB, telah terjadi guguran awan panas Gunung Api Semeru yang mengarah ke Besuk Kobokan, Ds. Supiturang, Kec. Pronojiwo.
- Sampai dengan saat ini visual Gunungapi Semeru masih tertutupi kabut disertai hujan intensitas sedang dan aktivitas APG masih terus berlangsung.
- BPBD Kab. Lumajang tetap memonitor dan melakukan koordinasi dengan PPGA tentang perkembangan guguran awan panas Gunung Semeru.
- Pada Pukul 16.40 WIB, Getaran pada seismograf sudah mengecil.

Lokasi Pengungsi :

- Balai Desa Penanggal
- Balai Desa Sumberwuluh
- Balai Desa Kamarkajang
- Rumah Warga yang aman
- Masjid Jarit, Kec. Candipuro

Jumlah pengungsi masih dalam pendataan

#Update Sabtu, 04 Desember 2021 pukul 20.00 WIB

Perkembangan:

- Pada hari Sabtu, 04 Desember 2021 pukul 15.20 WIB, telah terjadi guguran awan panas Gunung Api Semeru yang mengarah ke Besuk Kobokan, Ds. Supiturang, Kec. Pronojiwo.
- Sampai dengan saat ini visual Gunungapi Semeru masih tertutupi kabut disertai hujan intensitas sedang dan aktivitas APG masih terus berlangsung.
- BPBD Kab. Lumajang tetap memonitor dan melakukan koordinasi dengan PPGA tentang perkembangan guguran awan panas Gunung Semeru.
- Pada Pukul 16.40 WIB, Getaran pada seismograf sudah mengecil.

Lokasi Pengungsi :

- Balai Desa Penanggal
- Balai Desa Sumbermujur
- Balai Desa Sumberwuluh
- Balai Desa Oro-Oro Ombo
- Lapangan Kamarkajang, Kec. Candipuro
- Rumah Warga yang aman
- Masjid Jarit, Kec. Candipuro
- SDN 4 Supiturang

Jumlah pengungsi masih dalam pendataan

#Update Sabtu, 04 Desember 2021 pukul 21.45 WIB

Perkembangan:

- Pada hari Sabtu, 04 Desember 2021 pukul 15.20 WIB, telah terjadi guguran awan panas Gunung Api Semeru yang mengarah ke Besuk Kobokan, Ds. Supiturang, Kec. Pronojiwo.
- Sampai dengan saat ini visual Gunungapi Semeru masih tertutupi kabut disertai hujan intensitas sedang dan aktivitas APG masih terus berlangsung.
- BPBD Kab. Lumajang tetap memonitor dan melakukan koordinasi dengan PPGA tentang perkembangan guguran awan panas Gunung Semeru.

- Pada Pukul 16.40 WIB, Getaran pada seismograf sudah mengecil.

Lokasi Pengungsi :

- Balai Desa Penanggal
- Balai Desa Sumbermujur
- Balai Desa Sumberwuluh
- Balai Desa Oro-Oro Ombo
- Lapangan Kamarkajang, Kec. Candipuro
- Rumah Warga yang aman
- Masjid Jarit, Kec. Candipuro
- SDN 4 Supiturang

Jumlah pengungsi : Masih Dalam Pendataan

Balai Desa Sumberwuluh : **50 Jiwa**

Ds. Pronojiwo, Ds. Oro-oro Ombo, Ds. Supiturang dan Ds. Sumberurip, Kec.

Pronojiwo : ± **300 Jiwa**

#Update Minggu, 05 Desember 2021 pukul 06.40 WIB

Perkembangan :

- Sebaran Material Abu Vulkanik di Kab. Malang :
 - a. Kec. Ampelgading : Ds. Argoyuwono
 - b. Kec. Wajak : Ds. Bambang
 - c. Kec. Tirtoyudo : Ds. Purwodadi, Ds. Gadungsari
 - d. Kec. Dampit : Kel. Dampit
 - e. Kec. Turen : Ds. Talok
 - f. Kec. Pagelaran : Ds. Clumprit
 - g. Kec. Bantur : Ds. Bantur, Ds. Rejosari
 - h. Kec. Kepanjen : Ds. Mojosari
- Proses Evakuasi akan dilanjutkan keesokan hari dikarenakan faktor keselamatan
- Melakukan pembersihan rumah warga

Kondisi Terkini di Wilayah Kec. Pronojiwo:

- Tidak adanya sinyal komunikasi dikarenakan gangguan listrik mengakibatkan komunikasi terputus
- Semua Desa Terdampak di Kec. Pronojiwo bisa diakses kecuali sisi Utara Curah Kobokan (dapat diakses dari sisi Lumajang)
- Terjadi listrik padam (rencana besok pagi jika sudah ada rekom dari ESDM aman maka akan dinyalakan)
- BTS untuk komunikasi ponsel padam.
- Besuk pagi akan dilakukan evaluasi dalam penanganan darurat
- Pendirian Pos Dukungan BPBD Prov Jatim bersama BPBD Kab. Malang dan BPBD Kota Batu
- Dukungan Dapur Umum (DU) oleh Dinsos Jatim Prov Jawa Timur
- Persiapan untuk layanan Pos Pendukung

Tingkat Aktivitas :

- Visual Gunung jelas, kabut 0-II, hingga kabut 0-III. Asap kawah bertekanan sedang teramati berwarna putih dengan intensitas tebal dan tinggi 300-500 m di atas puncak kawah.
- Teramati awan panas guguran dengan jarak luncur 2000 m mengarah ke tenggara.
- Letusan teramati 1 kali tinggi asap kl 500 m warna asap putih kelabu condong ke arah utara.
- Awan Panas Guguran teramati 1 kali jarak luncur kl. 2000 m dari pusat guguran (kl. 700 m dari kawah) ke arah besuk kobokan.
- Berdasarkan Press Release Aktivitas Vulkanik G. Semeru, Hasil pemantauan visual dan instrumental, serta potensi ancaman bahayanya, maka tingkat aktivitas G. Semeru dinilai masih pada Level II (Waspada). (Sumber : PPGA Semeru)

Jumlah Pengungsi : Masih Dalam Pendataan

1. Balai Desa Sumberwuluh : 220 Jiwa

2. Balai Desa Penanggal : 58 KK /252 Jiwa

- Dusun Curah Kobokan, Desa Supit urang 38 KK / 133 Jiwa

- Dusun Kajar Kuning, Desa Sumber wuluh 19 KK / 75 Jiwa
- Dukuh Gunung Sawur, Desa Sumber Wuluh 1 KK / 2 Jiwa
- 3. Desa Supit Urang : 225 KK / 900 Jiwa
 - Dusun Curah Kobokan 25 KK / 100 jiwa
 - Dusun Sumber Sari 100 KK / 400 jiwa
 - Dusun Kamar A 100 KK / 400 jiwa
- 4. Desa Oro oro Ombo : 290 Jiwa
 - Dusun Kampung Renteng 200 jiwa
 - Dusun Kebonan 90 jiwa
- 5. Kamar Kajang : 350 Jiwa
- 6. Balai Desa Pasirian : 66 Jiwa

Korban : Masih Dalam Pendataan

Meninggal Dunia : 1 Jiwa

Nama : Poniye (P)

Umur : 50 th

Alamat : Dsn. Curah Kobokan, RT 05/RW 07, Ds. Supiturang, Kec. Pronojiwo

Luka Ringan : Nihil

Luka Berat : 45 Jiwa

Hilang : 9 Jiwa

Proses Evakuasi : 20 Jiwa (Kampung Renteng belum bisa dievakuasi karena terjebak di aliran lahar dan suhu masih panas)

Meninggal : 1

Hilang : 9

Luka Berat : 12

Luka : 0

Ringan

Kerusakan : 1. Jiwa Terdampak

- Kab. Lumajang : 5.205 Jiwa

2. Akses menuju Kec. Candipuro bisa melewati Lumajang

- Ds. Pandansari, Kab. Lumajang

- Dsn. Krajan Barat, Kab. Lumajang

- Ds. Condro, Kec. Pasirian

- Ds. Kloposawit, Kec. Candipuro

3. Akses menuju Kec. Pronojiwo bisa melewati Ampelgading, Malang

- Kec. Turen, Kab. Malang

- Ds. Dampit, Kab. Malang

- Ds. Sumberurip, Kab. Lumajang

- Ds. Oro-oro Ombo, Kab. Lumajang

4. Beberapa Rumah tertutup material vulkanik

5. Jembatan Gladak Perak, Ds. Curah Kobokan PUTUS

6. Hewan Ternak Sapi : 1 Unit

Kerugian : -

Upaya : 1. Agen Bencana Prov. Jatim dan TRC PB BPBD Kab. Lumajang menuju lokasi untuk

assesment dan melakukan evakuasi warga di sekitar Gunung Semeru

2. Bapak Bupati Lumajang bersama Bapak Kalaksa BPBD Provinsi Jawa Timur mengunjungi Balai Desa Sumberwuluh yang dijadikan titik lokasi pengungsian

3. TRC BPBD Prov. Jatim Menuju Lokasi Kejadian

4. BPBD Provinsi Jawa Timur dibagi menjadi 2 Tim :

- Tim 1 menuju lokasi dari arah Malang

- Tim 2 menuju lokasi dari arah Lumajang

5. Personil BPBD Prov. Jatim : 25 personil

6. BPBD Kab. Lumajang melakukan pantauan dan menyiagakan personil di lokasi

7. BPBD Kab. Lumajang Berkoordinasi dengan perangkat desa setempat dan PPGA

8. BPBD Kab. Lumajang Menghimbau warga agar tidak melakukan aktifitas di aliran

DAS Mujur, Curah Kobokan dan DAS yang dimungkinkan dialiri guguran awan panas

9. BPBD Kab. Lumajang Menghimbau warga agar tidak panik dan tetap memonitor

perkembangan melalui WAG, Radio dan tetap mematuhi himbauan yang disampaikan

PVMBG dan Pemerintah.

10. Dinkes Prov. Jatim berkoordinasi dengan Dinkes Kab. Lumajang dan Kab. Malang untuk menyiapkan kebutuhan sesuai dengan Rencana Kontijensi dan Rencana Operasi yang sudah dimiliki
11. Dinkes Prov. Jatim memonitor kondisi fasilitas kesehatan primer dan sekunder
12. Dinkes Prov. Jatim menyiapkan Puskesmas di Kab. Lumajang dan Kab. Malang
13. Dinkes Prov. Jatim menyiapkan Tim RHA untuk melakukan Rapid Health Assesment atau Kaji Cepat Bidang Kesehatan untuk mengetahui kebutuhan bidang kesehatan yang dibutuhkan di lokasi bencana
14. Dinkes Prov. Jatim menerjunkan Tim Komunikasi beserta perlengkapan komunikasi mobile untuk mendukung komunikasi bidang kesehatan
15. Basarnas, Polda Jatim, PMI sudah di lokasi kejadian
16. Dinsos Provinsi Jawa Timur mendirikan layanan Dapur Umum di 2 lokasi yaitu di Kecamatan Candipuro dan Kecamatan Pronojiwo sebanyak 200 Paket Sembako (@100 Paket Sembako Per Kecamatan)

Dinas Kesehatan & Pusat Krisis Kesehatan Prov. Jatim mengirim bantuan berupa :

1. Masker 10.000 pcs
2. Tenda 4x4 1 unit
3. Sepatu boot 1 lusin@12 pcs
4. Kacamata google 10 pcs
5. Sarung tangan karet 36 pasang

BPBD Prov. Jatim mengirim bantuan berupa :

1. Lauk pauk 60 paket
2. Tambah gizi 60 paket
3. Selimut 200 pcs
4. Family kids 20 paket
5. Kids ware 20 paket
6. Sembako 300 paket
7. Terpal 20 lembar
8. Kantong mayat 10 lembar
9. Pampers 50 pack
10. Masker kain 10.000 pcs
11. Masker medis 10.000 pcs
12. Masker KF 94 2000 pcs
13. Sandang 25 paket
14. Air 13 karton
15. Biskuit bayi 2 dus
16. Minyak telon 2 dus
17. Minyak kayu putih 1 dus
18. Antangin 2 dus
19. Pampers anak 4 dus
20. Pampers dewasa 3 dus
21. Sampo 1 dus besar
22. Sabun cuci 2 dus besar
23. Pasta+sikat gigi 1 dus besar
24. Sabun mandi 1 dus besar
25. Kacamata Google 50 pcs
26. Glangsing 1000 pcs
27. Sepatu boot 50 pasang
28. Sarung tangan 40 pcs
29. Hand Sanitizer Holly 8 jurigen
30. Hand Sanitizer botol 2 dus
31. Alkohol 10 jurigen
32. Kopi 2 dus
33. Paket sandang 25 paket
34. Beras 500 kg
35. Mie instan 50 dus

BPBD Prov. Jatim Membawa Peralatan :

1. Alkom 1 set
2. Sepatu Boot 5 pasang
3. Jas Hujan 5 pcs
4. Helm 5 pcs
5. Senter Polarion 1 set
6. Velbed 16 pcs
7. Sleeping Bag 16pcs
8. Trangia 1
9. Webing 1 roll besar
10. Prusik biru 1 roll
11. Head lamp 4 pcs
12. Latter man 1 pcs
13. Dry bag 1 pcs
14. GPS 1 unit
15. Genset 1 unit
16. Tenda pengungsi 2 paket
17. Tenda posko 1 paket
18. Perlengkapan radio
19. Kursi 10 buah
20. Meja 2 buah

Mobil Operasional BPBD Prov. Jatim :

1. Strada Orange
2. Truk serbaguna
3. D-max
4. Truk fuso
5. Motor trail 2unit

Personil BPBD Prov. Jatim : 25 personil

Sumber : Agen Bencana Jatim Kab. Lumajang

3. Kabupaten / : Bangkalan Kabupaten
Kota

Waktu : 2021-12-03 06:30:00

Tipe : Banjir

Kejadian

Lokasi : 1. Ds. Blega, Kec. Blega
 - RW. 02 Dusun Klabangan
 - RW. 03 Dusun Pekadan
 - RW. 04 Dusun Laok Sungai
 - RW. 05 Dusun Kauman
 - RW. 07 Dusun Sempar
 - RW. 08 Dusun Bangtemoran
 - RW. 09 Dusun Daya Sungai
 - RW. 10 Dusun Karang Kemasan
 - Dusun Baban
 - Dusun Morlaok
 2. Ds. Kajjan, Kec. Blega
 - Dusun Ra'as
 - Dusun Laok Songai
 3. Ds. Nyormanis, Kec. Blega
 - Dusun Ngai Peggek
 - Dusun Mandeleh
 4. Ds. Karang Panas, Kec. Blega
 - Dusun Karang Anyar

Koordinat : -7.121879,112.974052

Cuaca : Hujan Lebat

Kronologi : Pada hari Kamis 2 Desember 2021 pukul 19.30 WIB sampai hari Jum'at 3 Desember 2021 pukul 03.00 WIB. Terjadi hujan intensitas sedang hingga lebat mengakibatkan meluapnya sungai

blega. Air mulai masuk ke pemukiman warga pada hari Jum'at 3 Desember 2021 pukul 06.30 Wib. dengan ketinggian air antara 30 – 150 cm di Kec. Blega

#Update 04 Desember 2021, pkl. 09.30 WIB

Pada Hari Jum'at 03 Desember 2021 pukul 20.00 WIB dan arus lalu lintas lancar.

Meninggal : 0

Hilang : 0

Luka Berat : 0

Luka Ringan : 0

Kerusakan : **a. KK terdampak : 2.353 KK**

- Ds. Blega : 2.050 KK

- Ds. Kajjan : 125 KK

- Ds. Nyormanis : 89 KK

- Ds. Karang Panasan : 89 KK

b. Fasum terdampak : 23 Unit

- Masjid : 5 Unit

- Perkantoran : 7 Unit

- Sekolah : 11 Unit

c. Lahan Pertanian : ± 58 Ha

d. Lahan Tambak : ± 200 Ha

Kerugian : -

Upaya : - Agen Bencana Prov. Jatim dan TRC PB BPBD Kab. Bangkalan melakukan assesment di lokasi kejadian.

- TRC PB BPBD Kab. Bangkalan berkoordinasi dengan Muspika Blega dan perangkat desa setempat.

- TRC PB BPBD Kab. Bangkalan melakukan pemantauan terhadap ketinggian air.

- Sampai dengan saat ini kondisi air sudah mulai perlahan-lahan berkurang, aktifitas pasar dan aktifitas masyarakat kembali normal.

- BPBD Kab. Bangkalan menghimbau kepada masyarakat untuk berhati hati dan waspada dalam menghadapi musim penghujan dan cuaca ekstrim beberapa hari ke depan.

Unsur yang terlibat

- Kalaksa BPBD Bangkalan

- BPBD Kab. Bangkalan

- AGEN Bencana Jatim

- Polsek Blega

- Muspika Blega

- Koramil Blega

- PMI Bangkalan

Sumber : Agen Bencana Kab. Bangkalan

4. Kabupaten / Kota : Sampang Kabupaten

Waktu : 2021-12-03 02:00:00

Tipe : Banjir

Kejadian

Lokasi : - Desa Paceppen, Kec. Jrengik
- Desa Margan tokol, Kec. Jrengik
- Desa Majengan, Kec. Jrengik
- Desa Taman, Kec. Jrengik

Koordinat : -7.123405,113.132156

Cuaca : Hujan Lebat

Kronologi : Pada hari Jum'at 03 Desember 2021 pukul 02.00 WIB. Terjadi Hujan Lebat di wilayah Kec. Jrengik selama ± 6 jam sehingga air sungai penyeppen meluap ke jalan dan 4 Desa.

#Update Sabtu, 04 Desember 2021, pkl. 10.00 WIB

Perkembangan :

- Pada hari Jum'at, 03 Desember 2021 pukul 02.00 WIB, Terjadi hujan Lebat di wilayah Kec. Jrengik selama ± 6 jam sehingga air sungai penyepen meluap ke jalan dan 4 Desa.

- Cuaca saat ini : Cerah Berawan

- Kondisi genangan saat ini **SURUT TOTAL** pada hari Jum'at, 03 Desember 2021 pukul 14.30 WIB

Meninggal : 0

Hilang : 0

Luka Berat : 0

Luka : 0

Ringan

Kerusakan : - Total rumah terdampak : 365 Unit

- Sawah tergenang total : 326 Ha

Kerugian : -

Upaya : - Agen Bencana Prov. Jatim dan TRC PB BPBD Kab. Sampang melakukan assesment di lokasi kejadian.

- TRC PB BPBD Kab. Sampang berkoordinasi dengan Muspika dan perangkat desa setempat.

- TRC PB BPBD Kab. Sampang melakukan pemantauan terhadap ketinggian air.

- TIM BPBD Kab. Sampang memberikan bantuan berupa kaleng lauk pauk ke warga yg terdampak banjir

- Tim BPBD Kab. Sampang, Dinsos , koramil Jrengik dan forkopicam memberikan bantuan berupa nasi bungkus sebanyak 150 bungkus ke warga yg terdampak banjir.

Unsur yang terlibat

- AGEN Bencana Jatim

- BPBD Kab. Sampang

- Kapolres Kab. Sampang

- Dinsos Kab. Sampang

- Koramil Jrengik

- Camat Jengkrik

- Tagana

Sumber : Agen Bencana Kab. Sampang

II. Kejadian Lain – Lain

I. Kabupaten / : Mojokerto Kabupaten
Kota

Waktu : 2021-12-04 18:00:00

Tipe : Angin Kencang

Kejadian

Lokasi : Jalan Raya Jabon, Dsn. Jabon, Ds. Jabon, Kec. Mojoanyar, Kab. Mojokerto

Koordinat : -7.491771,112.455803

Cuaca : Hujan Ringan

Kronologi : Pada hari Sabtu, 04 Desember 2021 pukul 17.00 WIB. Terjadi Hujan Sedang - Lebat disertai Angin Kencang, sehingga mengakibatkan pohon jenis jaranan yang batangnya sudah rapuh tumbang dan menimpa lampu PJU sehingga menutup sebagian badan jalan.

Meninggal : 0

Hilang : 0

Luka Berat : 0

Luka : 0

Ringan

Kerusakan : - Pohon Jaranan : 1 Unit

- Lampu PJU : 1 Unit
Kerugian : -
Upaya : - Agen Bencana Prov. Jatim dan TRC PB BPBD Kab. Mojokerto melakukan assessment di lokasi kejadian
- TRC PB BPBD Kab. Mojokerto melakukan pemotongan dan evakuasi pohon tumbang
Sumber : Pusdalops PB BPBD Kab. Mojokerto

2. Kabupaten / : Situbondo Kabupaten
Kota
Waktu : 2021-12-04 18:00:00
Tipe : Kejadian Lain
Kejadian
Lokasi : Ds. Sumberanyar, Kec. Banyuputih, Kab. Situbondo
Koordinat : -7.777216,114.270531
Cuaca : Berawan
Kronologi : Pada hari Sabtu, 4 Desember 2021 dua orang nelayan akan pergi memancing ke laut. Namun terjadi hujan lebat dan gelombang tinggi sehingga mengakibatkan orang hilang. Pada pukul 21.30 WIB korban berhasil ditemukan.
Meninggal : 0
Hilang : 0
Luka Berat : 0
Luka Ringan : 0
Kerusakan : -
Kerugian : -
Upaya : - Agen Bencana Prov. Jatim dan TRC PB BPBD Kab. Situbondo melakukan assessment di lokasi kejadian
- TRC PB BPBD Kab. Situbondo berkoordinasi dengan perangkat desa setempat
Sumber : Pusdalops PB BPBD Kab. Situbondo

3. Kabupaten / : Sumenep Kabupaten
Kota
Waktu : 2021-12-04 16:00:00
Tipe : Banjir
Kejadian
Lokasi : Perumahan Satelit Asabri, Ds. Pabean, Kec. Kota, Kab. Sumenep.
Koordinat : -6.145979,112.678619
Cuaca : Berawan
Kronologi : Pada hari Sabtu, 04 Desember 2021 pukul 12.00 - 16.00 WIB. Terjadi Hujan Sedang di wilayah Kab. Sumenep, sehingga menyebabkan Kali Marengan meluap ke jalan hingga ke teras depan dan sebagian masuk ke rumah warga.
Meninggal : 0
Hilang : 0
Luka Berat : 0
Luka Ringan : 0
Kerusakan : Genangan di jalan desa dan pemukiman
Kerugian : -
Upaya : - Agen Bencana Prov. Jatim dan TRC PB BPBD Kab. Sumenep melakukan assessment di lokasi kejadian
- TRC PB BPBD Kab. Sumenep berkoordinasi dengan perangkat desa setempat

- TRC PB Kab. Sumenep melakukan pemantauan ketinggian genangan air di lokasi kejadian

Sumber : Agen Bencana Jatim Kab. Sumenep-

4. Kabupaten / : Tuban Kabupaten
Kota

Waktu : 2021-12-04 15:30:00

Tipe : Banjir

Kejadian

Lokasi : Ds. Tuwiri Wetan, Kec. Merakurak, Kab. Tuban

Koordinat : -6.894904,111.923843

Cuaca : Cerah

Kronologi : Pada hari Sabtu, 4 Desember 2021, terjadi hujan lebat di wilayah Kec. Merakurak Kab. Tuban sejak pukul 14.00 WIB hingga 15.30 WIB, sehingga menyebabkan sungai di Ds. Tuwiri Wetan tidak mampu menampung air yang mengalir dari daerah hulu (Ds. Koro, Bringin dan sekitarnya) yang menyebabkan terjadinya banjir di Ds. Tuwiri Wetan Kec. Merakurak Kab. Tuban.

Meninggal : 0

Hilang : 0

Luka Berat : 0

Luka : 0

Ringan

Kerusakan : - Fasum SDN Tuwiri Wetan I
- Rumah terdampak : 40 unit

Kerugian : -

Upaya : - Agen Bencana Prov. Jatim dan TRC PB BPBD Kab. Tuban melakukan assessment di lokasi kejadian
- TRC PB BPBD Kab. Tuban berkoordinasi dengan perangkat desa setempat
- TRC PB Kab. Tuban melakukan pemantauan ketinggian genangan air di lokasi kejadian

Sumber : Agen Bencana Jatim Kab. Tuban

5. Kabupaten / : Malang Kota
Kota

Waktu : 2021-12-04 14:00:00

Tipe : Tanah Longsor

Kejadian

Lokasi : Kel. Samaan, Kec. Klojen, Kota Malang

Koordinat : -7.964596,112.620331

Cuaca : Cerah

Kronologi : Pada hari Sabtu, 04 Desember 2021 pukul 14.00 WIB Terjadi Tanah longsor diakibatkan Curah Hujan Tinggi beberapa minggu terakhir menyebabkan aliran air sungai menjadi deras di wilayah DAS Brantas (RT.09/RW.02 Kel. Samaan), sehingga memicu tanah di sekitar sungai menjadi labil.

Meninggal : 0

Hilang : 0

Luka Berat : 0

Luka : 1

Ringan

Kerusakan : Plengsengan roboh ± P = 3 m dan T = 5 m

Kerugian : -

Upaya : - Agen Bencana Prov. Jatim dan TRC PB BPBD Kota Malang melakukan assessment di lokasi kejadian

- TRC PB BPBD Kota Malang berkoordinasi dengan perangkat desa setempat

Sumber : Pusdalops PB BPBD Kota Malang

6. Kabupaten / : Batu Kota
Kota

Waktu : 2021-12-04 13:16:00

Tipe : Kejadian Lain

Kejadian

Lokasi : Puskesmas Sisir Jl. Hasan Halim, Kel. Sisir, Kec. Batu, Kota Batu

Koordinat : -7.870894,112.534630

Cuaca : Hujan Lebat

Kronologi : Pada hari Sabtu, 04 Desember 2021 terjadi hujan dengan intensitas tinggi, menyebabkan tekanan air dari jalan di belakang Puskesmas meningkat, serta posisi area Puskesmas yang lebih rendah dari jalan sehingga menekan tembok perlahan-lahan dan ambrol

Meninggal : 0

Hilang : 0

Luka Berat : 0

Luka : 0

Ringan

Kerusakan : Tembok bagian belakang Puskesmas panjang 20 m, tinggi 3 m

Kerugian : -

Upaya : - Agen Bencana Prov. Jatim dan TRC PB BPBD Kota Batu melakukan assessment
- TRC PB BPBD Kota Batu berkoordinasi dengan pihak terkait

Sumber : Pusdalops PB Jatim Kota Batu

7. Kabupaten / : Bondowoso Kabupaten
Kota

Waktu : 2021-12-04 13:00:00

Tipe : Banjir

Kejadian

Lokasi : - Ds. Nugosari, Kec. Sukosari
- Ds. Sumberwringin, Kec. Sumberwringin
- Ds. Besuk, Kec. Klabang
- Ds. Prajekan Kidul, Kec. Prajekan

Koordinat : -7.938260.113.920029

Cuaca : Berawan

Kronologi : Pada hari Sabtu, 4 Desember 2021, terjadi Hujan mengguyur wilayah Bondowoso dari pukul 12.30 WIB hingga saat ini, sehingga mengakibatkan sungai di beberapa desa meluap.

Meninggal : 0

Hilang : 0

Luka Berat : 0

Luka : 0

Ringan

Kerusakan : - Jembatan Penghubung Dsn. Cermee dan Labes dengan jalan utama Ds. Besuk, Kec. Klabang Putus

- Rumah terdampak : 6 Unit

Kerugian : -

Upaya : - Agen Bencana Prov. Jatim dan TRC PB BPBD Kab. Bondowoso melakukan assessment di lokasi kejadian
- TRC PB BPBD Kab. Bondowoso berkoordinasi dengan perangkat desa setempat
- TRC PB BPBD Kab. Bondowoso melakukan pemantauan ketinggian genangan air di lokasi kejadian

- TRC PB BPBD Kab. Bondowoso, bersama warga dan relawan melakukan pembersihan ranting di aliran sungai

Sumber : Agen Bencana Jatim Kab. Bondowoso

8. Kabupaten / : Gresik Kabupaten
Kota

Waktu : 2021-12-04 11:30:00

Tipe : Banjir

Kejadian

Lokasi : Ds. Pandu, Kec. Cerme

Koordinat : -7.222880,112.566673

Cuaca : Hujan Lebat

Kronologi : Pada hari Sabtu, 04 Desember 2021, dikarenakan curah hujan tinggi yang terjadi di wilayah hulu dan beberapa wilayah kab. Gresik menyebabkan debit kali lamong bertambah dan meluap mengakibatkan banjir yang menggenangi Jalan dusun di Ds. Pandu, Kec. Cerme pada pukul 11.30 WIB.

#Update Kamis, 04 Desember 2021 pukul 21.10 WIB:

Perkembangan:

- Pada hari Sabtu, 04 Desember 2021, dikarenakan curah hujan tinggi yang terjadi di wilayah hulu dan beberapa wilayah kab. Gresik menyebabkan debit kali lamong bertambah dan meluap mengakibatkan banjir yang menggenangi Jalan dusun di Ds. Pandu, Kec. Cerme pada pukul 11.30 WIB.

- Cuaca saat ini : Hujan Sedang

- Kondisi genangan saat ini berangsur surut pada hari Sabtu, 04 Desember 2021 pukul 18.15 WIB

- Kondisi Kali Lamong : **Siaga Kuning**

#Update Kamis, 04 Desember 2021 pukul 22.50 WIB:

Perkembangan:

- Pada hari Sabtu, 04 Desember 2021, dikarenakan curah hujan tinggi yang terjadi di wilayah hulu dan beberapa wilayah kab. Gresik menyebabkan debit kali lamong bertambah dan meluap mengakibatkan banjir yang menggenangi Jalan dusun di Ds. Pandu, Kec. Cerme pada pukul 11.30 WIB.

- Cuaca saat ini : **Hujan Ringan**

- Ds. Pandu, Kec. Cerme : **SURUT TOTAL**

- Kondisi Kali Lamong : **Siaga Kuning**

Meninggal : 0

Hilang : 0

Luka Berat : 0

Luka Ringan : 0

Kerusakan : Genangan di jalan desa, tambak, dan sawah.

Kerugian : -

Upaya : - Agen Bencana Prov. Jatim dan TRC PB BPBD Kab. Gresik melakukan assessment di lokasi kejadian

- TRC PB BPBD Kab. Gresik berkoordinasi dengan perangkat desa setempat

- TRC PB Kab. Gresik melakukan pemantauan ketinggian genangan air di lokasi kejadian

Sumber : Agen Bencana Jatim Kab. Gresik

9. Kabupaten / : Jember Kabupaten
Kota

Waktu : 2021-12-04 11:30:00

Tipe : Banjir

Kejadian

Lokasi : Jl. Kaliurang, Kel. Sumbersari, Kec. Sumbersari

Koordinat : -8.163963.113.727547
Cuaca : Hujan Sedang - Lebat
Kronologi : Pada hari Sabtu, 04 Desember 2021, pada Pkl. 11.30 WIB Terjadi hujan dengan intensitas sedang hingga lebat di sebagian wilayah Kab. Jember. Instensitas hujan tinggi ini menyebabkan drainase tidak mampu menampung air hujan sehingga meluap ke jalan raya dan masuk ke pemukiman warga.

#Update Kamis, 05 Desember 2021 pukul 03.00 WIB:

Perkembangan:

- Pada hari Sabtu, 04 Desember 2021, pada Pkl. 11.30 WIB Terjadi hujan dengan intensitas sedang hingga lebat di sebagian wilayah Kab. Jember. Instensitas hujan tinggi ini menyebabkan drainase tidak mampu menampung air hujan sehingga meluap ke jalan raya dan masuk ke pemukiman warga.

- Cuaca saat ini : **Cerah**
- Kec. Sumpstersari : **SURUT TOTAL**
- Kec. Mumbulsari : **SURUT TOTAL**
- Kec. Tempurejo : **SURUT TOTAL**

Meninggal : 0
Hilang : 0
Luka Berat : 0
Luka Ringan : 0
Kerusakan : Kec. Sumpstersari
- Rumah terdampak 55 Unit
Kec. Mumbulsari
- Rumah terdampak 29 Unit
Kerugian : -
Upaya : - Agen Bencana Prov. Jatim dan TRC PB BPBD Kab. Jember melakukan assessment di lokasi kejadian
- TRC PB BPBD Kab. Jember berkoordinasi dengan perangkat desa setempat
- TRC PB Kab. Jember melakukan pemantauan ketinggian genangan air di lokasi kejadian
- TRC PB BPBD Kab. Jember melakukan pembersihan
Sumber : Agen Bencana Jatim Kab. Jember

10. Kabupaten / : Lamongan Kabupaten
Kota

Waktu : 2021-12-03 11:35:00

Tipe : Banjir

Kejadian

Lokasi : 1. Kec. Kalitengah
a. Ds. Tiwet
b. Ds. Jelakatur
2. Kec. Turi
a. Ds. Kiringan

Koordinat : -7.021288.112.323692

Cuaca : Hujan Lebat

Kronologi : Curah hujan yang tinggi pada hari Jum'at, 03 Desember 2021, pkl. 11.35 WIB mengakibatkan debit air meningkat sehingga menyebabkan di Sungai Bengawan Njero meluap dan menggenangi 2 (dua) Kecamatan di Kab. Lamongan.

#UPDATE 04 DESEMBER 2021, PKL 21.10 WIB

Perkembangan :

- Curah hujan yang tinggi pada hari Jum'at, 03 Desember 2021, pkl. 11.35 WIB mengakibatkan debit air meningkat sehingga menyebabkan Sungai Bengawan Jero meluap dan menggenangi 2 (dua) Kecamatan di Kab. Lamongan.
- Cuaca saat ini : **Berawan**

- Kondisi sementara debit Air Bengawan Jero **TREND NAIK**

Dampak:

1. Kec. Kalitengah

a. Ds. Tiwet

- JPD tergenang ± 5-10 cm (~)

b. Ds. Jelakatur, Dsn Glumo

- JPD tergenang ± 5-10 cm (~)

2. Kec. Turi

a. Ds. Kemlagi Lor, Dsn Kiringan

- JPD tergenang ± 5-7 cm (-)

Meninggal : 0

Hilang : 0

Luka Berat : 0

Luka : 0

Ringan

Kerusakan : Genangan di jalan desa.

Kerugian : -

Upaya : - Agen Bencana Prov. Jatim dan TRC PB Kab. Lamongan melakukan assessment di lokasi kejadian.
- Agen Bencana Prov. Jatim dan TRC PB Kab. Lamongan berkoordinasi dengan pemerintah desa setempat.
- TRC PB Kab. Lamongan melakukan pemantauan ketinggian genangan air di lokasi kejadian.

Sumber : Agen Bencana Jatim Kab. Lamongan

11. Kabupaten / : Pasuruan Kabupaten

Kota

Waktu : 2021-11-25 15:00:00

Tipe : Kejadian Lain

Kejadian

Lokasi : Sungai Desa Galih, Kec. Pasrepan

Koordinat : -7.749440,112.707260

Cuaca : Berawan

Kronologi : Korban diketahui hanyut karena terbawa aliran sungai di Desa Galih, pada saat mencari pakan burung (kroto) bersama menantu korban, dengan perkiraan waktu kejadian kurang lebih pada pukul 14.30 s/d 15.00 WIB.

#UPDATE 04 DESEMBER 2021, PKL. 08.58 WIB

- Kondisi cuaca saat ini : **Berawan**

- Korban di temukan di pencarian hari ke 6 Pada hari Selasa, 30 November 2021.

Pukul 17.00 wib di desa Lebak kec. Winongan dengan kondisi MD

- OpsSAR di hentikan

Meninggal : 1

Hilang : 0

Luka Berat : 0

Luka : 0

Ringan

Kerusakan : -

Kerugian : -

Upaya : - Agen Bencana BPBD Prov. Jatim Dan TRC BPBD Kab. Pasuruan meninjau lokasi dan melakukan assesment.
- Agen Bencana BPBD Prov. Jatim Dan TRC BPBD Kab. Pasuruan berkoordinasi dengan perangkat desa.
- TRC BPBD Kab. Pasuruan dan perangkat desa melakukan pencarian.
- BPBD Kab. Pasuruan mendirikan Posko pencarian di Ds. Pateguran, Kec. Rejoso.

Unsur yang terlibat :

1. BPBD Kab.pasuruan
2. BASARNAS
3. Koramil
4. Polsek
5. Bagana
6. Blue Hel Met
7. Dinkes
8. CBP
9. Rentan
10. Rapi
11. Satpol PP.
12. ILKP
13. LPBI NU
14. Gerpik

Sumber : Agen Bencan Jatim Kab. Pasuruan

III. Pantauan Gunung Api di Wilayah Jawa Timur

Gunung api di wilayah Jawa Timur yang terpantau sebagai berikut:

1. Gunung Bromo : **WASPADA** (Level II) Sejak Tanggal 20 Oktober 2016
2. Gunung Semeru : **WASPADA** (Level II) Sejak Tanggal 02 Mei 2013
3. Gunung Raung : **NORMAL** (Level I) Sejak Tanggal 09 Agustus 2021
4. Gunung Ijen : **NORMAL** (Level I) Sejak Tanggal 08 Agustus 2014
5. Gunung Kelud : **NORMAL** (Level I) Sejak Tanggal 07 Agustus 2014
6. Gunung Lamongan : **NORMAL** (Level I) Sejak Tanggal 19 April 2012
7. Gunung Arjuno – Welirang : **NORMAL** (Level I) Sejak Tahun 1995

IV. Pantauan Titik Panas Wilayah Jawa Timur

Pantauan berdasarkan sensor **MODIS (Moderate Resolution Imaging Spectroradiometer)** dari Satelit Terra, Aqua, Suomi pada hari **Sabtu - Minggu, 04 - 05 Desember 2021, pukul 07.00 s/d 07.00 WIB**. Dilaporkan sebagai berikut :

No.	Koordinat	Tanggal	Waktu (WIB)	Tingkat	Kecamatan	Kab/Kota	Keterangan
Nihil.							

V. Peringatan Dini Cuaca Wilayah Jawa Timur

- A. Peringatan Dini Cuaca Jawa Timur pada hari **Sabtu - Minggu, 04 - 05 Desember 2021, pukul 12.47 s/d 05.40 WIB**. Berpotensi terjadi Hujan Sedang – Lebat yang dapat disertai Kilat/Petir dan Angin Kencang terjadi sebanyak **9 (Sembilan) kali** peringatan (Prakirawan-BMKG Surabaya).
- B. Penyebaran informasi peringatan dini Jawa Timur :
 1. Menelepon Kabupaten/ Kota yang diperkirakan berpotensi terjadi hujan.
 2. Menyebarkan informasi melalui Radio Komunikasi VHF BPBD Provinsi Jawa Timur pada freq 169.225 Mhz dan VHF RAPI pada freq 142.040 Mhz.
 3. Menyebarkan informasi ke Kab/Kota melalui SMS Gateway BPBD Provinsi Jawa Timur dan melalui ponsel monitoring nomor 081231780000 dan Jejaring Sosial.

VI. Prakiraan Cuaca Wilayah Jawa Timur

Prakiraan Cuaca Provinsi Jawa Timur pada **Minggu - Senin, 05 - 06 Desember 2021, pukul 07.00 s/d 07.00 WIB**. Dila porkan sebagai berikut :

- A. - **Pagi hari** : diprakirakan Cerah, Berawan, Hujan Ringan-Sedang, dan Hujan Lebat disertai Petir.
- **Siang-Sore hari** : diprakirakan Berawan, Hujan Ringan-Sedang, dan Hujan Lebat disertai

Petir.

- **Malam hari** : diperkirakan Cerah, Berawan, Hujan Ringan-Sedang, dan Hujan Lebat disertai Petir.

- **Dini hari** : diperkirakan Cerah, Berawan, Berkabut, Hujan Ringan-Sedang, dan Hujan Lebat disertai Petir.

- **Suhu udara** : 15 - 33 °C

- **Kelembapan udara** : 65 - 100 %

- **Angin** : dominan dari Barat Daya - Selatan dengan kecepatan 05 - 30 km/jam

B. - Peringatan dini :

Waspada hujan intensitas sedang hingga lebat disertai petir dan angin kencang sesaat pada:

- **Pagi hari** di wilayah Gresik, Nganjuk, Kab. Malang, Batu, Kab. Probolinggo dan Situbondo.

- **Siang-Sore hari** di wilayah Surabaya, Sidoarjo, Kota Mojokerto, Kab. Mojokerto, Lamongan, Tuban, Bojonegoro, Jombang, Nganjuk, Kab. Madiun, Kota Madiun, Ngawi, Magetan, Ponorogo, Pacitan, Trenggalek, Tulungagung, Kab. Blitar, Kota Blitar, Kab. Kediri, Kota Kediri, Kab. Malang, Kota Malang, Batu, Kab. Pasuruan, Kota Pasuruan, Kab. Probolinggo, Lumajang, Jember, Bondowoso, Situbondo, Banyuwangi, Bangkalan, Pamekasan, Sampang dan Sumenep.

- **Malam hari** di wilayah Magetan, Kab. Pasuruan dan Lumajang.

- **Dini hari** di wilayah Tulungagung, Kab. Blitar dan Sumenep.

Sumber : BMKG Stasiun Meteorologi Juanda

VII. Prakiraan Tinggi Gelombang

Prakiraan gelombang laut maksimum di wilayah Jawa Timur **Minggu - Senin, 05 - 06 Desember 2021, pukul 07.00 s/d 07.00 WIB**. Dilaporkan sebagai berikut :

A. Kondisi Sinoptik : Hujan, arah angin dari Barat - Barat Laut, kec. angin maksimum di L. Jawa bagian timur 27 knots dan S. Hindia selatan Jatim 21 knots. Tinggi gelombang di L. Jawa bagian timur antara 1.5-3.5 m dan di S. Hindia selatan Jatim antara 1.5-3.3 m.

B. Peringatan : Waspada tinggi gelombang lebih dari 2.5 m di Perairan Kalteng bag. timur, L. Jawa utara Bawean, L. Jawa selatan Bawean, L. Jawa barat Masalembo, L. Jawa timur Masalembo, Perairan selatan Jatim, S. Hindia selatan Jatim.

Sumber : BMKG Maritim Surabaya

VIII. Komunikasi Radio


Berdasarkan monitoring dari Media Sosial (Facebook, WhatsApp & Telegram) dan Radio PUSDALOPS BPBD Provinsi Jawa Timur di Frekwensi HF 11.437.5, VHF 169.225 Mhz, dan VHF 142.040 MHz pada hari pada **Sabtu - Minggu, 04 - 05 Desember 2021, pukul 07.00 s/d 07.00 WIB**. Dilaporkan sebagai berikut :

LOG SHEET		Tanggal : 04 - 05 Desember 2021
Operator : Ali, Afif, & Edo		Hari : Sabtu - Minggu
STASIUN : PUSDALOPS BPBD JATIM		
REKAP PERCAKAPAN		
Waktu	Pengirim	Percakapan
04/12/2021 07:00:00	Kab. Situbondo	Berawan
04/12/2021 07:05:00	Kab. Kediri	Berawan - Hujan Ringan
04/12/2021 07:05:00	Kab. Mojokerto	Berawan
04/12/2021 07:15:00	Kab. Probolinggo	Hujan Ringan
04/12/2021 07:30:00	Kab. Bojonegoro	Berawan
04/12/2021 07:33:00	Kab. Sumenep	Berawan
04/12/2021 07:38:00	Kab. Jombang	Cerah Berawan
04/12/2021 07:53:00	Kab. Pasuruan	Berawan
04/12/2021 08:01:00	Kab. Gresik	Berawan
04/12/2021 08:01:00	Kab. Magetan	Berawan

04/12/2021 08:02:00	Kab. Sidoarjo	Berawan
04/12/2021 08:04:00	Kab. Magetan	Berawan - hujan
04/12/2021 08:05:00	Kab. Sampang	Cerah
04/12/2021 08:15:00	Kab. Probolinggo	Berawan
04/12/2021 08:17:00	Kab. Trenggalek	Hujan Ringan
04/12/2021 08:40:00	Kab. Ngawi	Cerah Berawan
04/12/2021 08:48:00	Kab. Malang	Hujan Ringan
04/12/2021 08:52:00	Kota Bangkalan	Berawan
04/12/2021 09:08:00	Kab. Ponorogo	Cerah Berawan
04/12/2021 09:09:00	Kab. Jember	Cerah
04/12/2021 11:11:00	Kab. Tulungagung	Cerah Berawan
04/12/2021 11:29:00	Kota Batu	Berawan
04/12/2021 11:32:00	Kab. Magetan	Hujan Ringan - Sedang
04/12/2021 11:44:00	Kab. Sidoarjo	Berawan
04/12/2021 12:00:00	Kab. Gresik	Cerah Berawan
04/12/2021 12:16:00	Kota Madiun	Hujan Ringan
04/12/2021 12:48:00	Kab. Trenggalek	Berawan
04/12/2021 12:48:00	Kab. Lumajang	Hujan Sedang
04/12/2021 12:48:00	Kab. Jombang	Berawan - Hujan Ringan
04/12/2021 12:49:00	Kab. Madiun	Berawan
04/12/2021 12:49:00	Kab. Tuban	Berawan
04/12/2021 12:57:00	Kab. Probolinggo	Cerah Berawan
04/12/2021 13:21:00	Kab. Situbondo	Berawan
04/12/2021 14:00:00	Kota Pasuruan	Berawan
04/12/2021 14:30:00	Kab. Tulungagung	Berawan - Hujan Ringan
04/12/2021 15:05:00	Kab. Banyuwangi	Cerah Berawan
04/12/2021 15:11:00	Kab. Magetan	Berawan - Hujan Ringan
04/12/2021 15:49:00	Kab. Sampang	Hujan Sedang
04/12/2021 15:56:00	Kab. Sidoarjo	Berawan
04/12/2021 16:00:00	Kab. Blitar	Hujan Sedang
04/12/2021 16:07:00	Kab. Ponorogo	Berawan
04/12/2021 16:11:00	Kab. Sampang	Hujan Sedang
04/12/2021 16:19:00	Kab. Jember	Hujan Ringan
04/12/2021 16:38:00	Kab. Mojokerto	Hujan Sedang - Deras
04/12/2021 17:07:00	Kab. Probolinggo	Hujan Ringan
04/12/2021 17:14:00	Kota Malang	Hujan Ringan - Sedang
04/12/2021 17:18:00	Kab. Sampang	Cerah Berawan
04/12/2021 17:40:00	Kab. Sidoarjo	Hujan Sedang - Lebat
04/12/2021 17:46:00	Kota Probolinggo	Berawan
04/12/2021 17:46:00	Kab. Gresik	Hujan Ringan - Sedang
04/12/2021 18:23:00	Kab. Magetan	Berawan
04/12/2021 18:26:00	Kab. Tuban	Berawan
04/12/2021 18:28:00	Kab. Ponorogo	Berawan - Hujan Ringan
04/12/2021 18:42:00	Kab. Magetan	Hujan Ringan
04/12/2021 18:43:00	Kab. Jombang	Hujan Ringan - Lebat
04/12/2021 19:02:00	Kab. Mojokerto	Hujan Ringan
04/12/2021 19:46:00	Kab. Sumenep	Berawan
04/12/2021 19:48:00	Kab. Gresik	Berawan
04/12/2021 20:24:00	Kab. Sidoarjo	Hujan Ringan
04/12/2021 20:32:00	Kab. Nganjuk	Hujan Ringan - Sedang
04/12/2021 20:40:00	Kab. Tuban	Hujan Sedang
04/12/2021 20:41:00	Kota Blitar	Hujan Ringan
04/12/2021 21:02:00	Kab. Tulungagung	Hujan Sedang
04/12/2021 21:04:00	Kab. Tuban	Hujan Lebat
04/12/2021 21:05:00	Kab. Trenggalek	Hujan Ringan
04/12/2021 21:14:00	Kab. Ponorogo	Berawan - Hujan Ringan
04/12/2021 21:16:00	Kab. Trenggalek	Hujan Ringan
04/12/2021 21:21:00	Kab. Ngawi	Berawan
04/12/2021 21:48:00	Kota Blitar	Hujan Sedang
04/12/2021 21:56:00	Kota Batu	Hujan Lebat
04/12/2021 22:04:00	Kota Malang	Hujan Ringan - Sedang

04/12/2021 22:05:00	Kab. Nganjuk	Hujan Ringan
04/12/2021 22:24:00	Kab. Gresik	Hujan Ringan
04/12/2021 22:33:00	Kab. Sidoarjo	Berawan
04/12/2021 22:43:00	Kab. Sumenep	Berawan
04/12/2021 22:55:00	Kab. Situbondo	Berawan
04/12/2021 22:57:00	Kota Malang	Hujan Sedang - Lebat
04/12/2021 23:06:00	Kab. Jombang	Hujan Ringan
04/12/2021 23:29:00	Kab. Tuban	Hujan Sedang
04/12/2021 23:38:00	Kab. Madiun	Hujan Ringan
04/12/2021 23:40:00	Kab. Ponorogo	Berawan
05/12/2021 00:00:00	Kab. Lamongan	Hujan Ringan - Sedang
05/12/2021 00:01:00	Kab. Kediri	Berawan
05/12/2021 00:42:00	Kab. Sidoarjo	Berawan
05/12/2021 02:10:00	Kab. Probolinggo	Berawan
05/12/2021 02:29:00	Kab. Jember	Cerah
05/12/2021 04:23:00	Kab. Sampang	Hujan Ringan
05/12/2021 06:18:00	Kab. Mojokerto	Berkabut
05/12/2021 06:18:00	Kab. Bojonegoro	Berawan
05/12/2021 07:00:00	Kab. Madiun	Berawan
05/12/2021 07:00:00	Kab. Nganjuk	Berawan – Hujan Ringan


Sidoarjo, 05 Desember 2021
a.n. KAPUSDALOPS PB
BPBD Prov. Jawa Timur
Manager,



DINO ANDALANANTO, S.Kom
NIPTTPK. 208-03061985-012019-1875

Operator,

1.



MUHAMMAD ALI ROZAKI
NIPTTPK. 208-10021980-012019-1944

2.



AFIF MAS GHOZANI
NIPTTPK. 208-18061994-042020-5433

3.



TANGGUH KRIDO LAKSONO