



PEMERINTAH PROVINSI JAWA TIMUR
BADAN PENANGGULANGAN BENCANA DAERAH

Jl. Letjen S. Parman No. 55 Waru, Telp. (031) 8550222; Fax. (031) 8550101
WARU – SIDOARJO

Sidoarjo, 04 Desember 2021

Nomor : 360/ ²⁵⁹⁹ /208.1/2021
Sifat : Penting
Lampiran : -
Perihal : Laporan Harian Bencana

Kepada
Yth. Ibu Gubernur Jawa Timur

Di **SURABAYA**

Bersama ini disampaikan dengan hormat **Laporan Harian** PUSDALOPS PB BPBD Provinsi Jawa Timur kejadian bencana pada Tanggal 03 Desember – 04 Desember 2021 pukul 07.00 WIB, berdasarkan pantauan petugas piket dan laporan dari BPBD Kabupaten / Kota se Jawa Timur sebagaimana terlampir.

Demikian untuk menjadi periksa.

An. KEPALA PELAKSANA
BADAN PENANGGULANGAN BENCANA DAERAH
PROVINSI JAWA TIMUR


Sekretaris,

ERWIN INDRA WIDJAJA, SE, M.AP
Pembina TK I

NIP. 19690823 199003 1 008

TEMBUSAN :

- Yth. 1. Bp. Kepala BNPB di Jakarta
2. Bp. Kepala Kepolisian Daerah Jawa Timur
3. Bp. Wakil Gubernur Jawa Timur
4. Bp. Sekretaris Daerah Prov. Jatim selaku Kepala ex officio BPBD Prov. Jatim
5. Bp. Kepala Pelaksana BPBD Prov. Jatim



PEMERINTAH PROVINSI JAWA TIMUR
BADAN PENANGGULANGAN BENCANA DAERAH

Jl. Letjen. S. Parman No. 55 Waru, Telp. (031) 8550222; Fax. (031) 8550101
SIDOARJO – 61256

LAPORAN HARIAN PUSDALOPS

Dilaporkan kejadian alam dan bencana di wilayah Jawa Timur yang terjadi pada **Jum'at - Sabtu, 03 - 04 Desember 2021, pukul 07.00 s/d 07.00 WIB**. Informasi yang diperoleh Pusdalops BPBD Provinsi Jawa Timur, sebagai berikut :

I. Kejadian Bencana

1. Kabupaten / : Pasuruan Kota
Kota

Waktu : 2021-12-03 22:30:00

Tipe : Banjir Rob

Kejadian

Lokasi : Kec. Panggungrejo

a. Kel. Mandaran

- Jln. MT. Hariyono, Gg. 02, RT 02/RW 03

- Jln. MT. Hariyono, Gg. 04, RT 03/RW 03

b. Kel. Panggungrejo

- RT 01/RW 05

- Jln. Martadinata, RT 03/RW 07

c. Kel. Ngemplak

- RT 03/ RW 07

- Jln. Hangtuah, RT 02/ RW 04

d. Kel. Tambaan

- RT 01/ RW 01

Koordinat : -7.643827,112.897903

Cuaca : Berawan

Kronologi : Pada hari Jum'at, 03 Desember 2021 Pkl. 22.30 Terjadi Banjir ROB yang disebabkan karna pasang air laut di Kota Pasuruan yang tinggi.

Meninggal : 0

Hilang : 0

Luka Berat : 0

Luka Ringan : 0

Kerusakan : Rumah terdampak : ± 25 Unit

Kerugian : -

Upaya : - Agen Bencana Prov. Jatim dan TRC PB Kota Pasuruan melakukan assessment di lokasi kejadian.

- Agen Bencana Prov. Jatim dan TRC PB Kota Pasuruan berkoordinasi dengan pemerintah desa setempat.

- TRC PB Kota Pasuruan melakukan pemantauan ketinggian genangan air di lokasi kejadian.

Sumber : Agen Bencana Jatim Kota Pasuruan

2. Kabupaten / : Bangkalan Kabupaten
Kota

Waktu : 2021-12-03 06:30:00

Tipe : Banjir

Kejadian

Lokasi : 1. Ds. Blega, Kec. Blega

- RW. 02 Dusun Klabangan
- RW. 03 Dusun Pekadan
- RW. 04 Dusun Laok Sungai
- RW. 05 Dusun Kauman
- RW. 07 Dusun Sempar
- RW. 08 Dusun Bangtemoran
- RW. 09 Dusun Daya Sungai
- RW. 10 Dusun Karang Kemasan
- Dusun Baban
- Dusun Morlaok
- 2. Ds. Kajjan, Kec. Blega
 - Dusun Ra'as
 - Dusun Laok Songai
- 3. Ds. Nyormanis, Kec. Blega
 - Dusun Ngai Peggek
 - Dusun Mandeleh
- 4. Ds. Karang Panas, Kec. Blega
 - Dusun Karang Anyar

Koordinat : -7.121879,112.974052

Cuaca : Hujan Lebat

Kronologi : Pada hari Kamis 2 Desember 2021 pukul 19.30 Wib sampai hari Jum'at 3 Desember 2021 pukul 03.00 WIB. Terjadi hujan intensitas sedang hingga lebat mengakibatkan meluapnya sungai blega. Air mulai masuk ke pemukiman warga pada hari Jum'at 3 Desember 2021 pukul 06.30 Wib, dengan ketinggian air antara 30 – 150 cm di Kec. Blega

#Update 03 Desember 2021, pkl. 16.10

Perkembangan :

Pada hari Kamis 2 Desember 2021 pukul 19.30 Wib sampai hari Jum'at 3 Desember 2021 pukul 03.00 WIB. Terjadi hujan intensitas sedang hingga lebat mengakibatkan meluapnya sungai blega. Air mulai masuk ke pemukiman warga pada hari Jum'at 3 Desember 2021 pukul 06.30 Wib, dengan ketinggian air antara 30 – 150 cm di Kec. Blega

- Cuaca saat ini : Berawan

- Ketinggian air saat ini berangsur surut : 20 - 30 cm

Meninggal : 0

Hilang : 0

Luka Berat : 0

Luka Ringan : 0

Kerusakan : Ketinggian air sekitar 30 – 150 cm, rincian terdampak antara lain:

a. KK terdampak : 2.353 KK

- Ds. Blega : 2.050 KK

- Ds. Kajjan : 125 KK

- Ds. Nyormanis : 89 KK

- Ds. Karang Panas : 89 KK

b. Fasum terdampak : 23 Unit

- Masjid : 5 Unit

- Perkantoran : 7 Unit

- Sekolah : 11 Unit

c. Lahan Pertanian : ± 58 Ha

d. Lahan Tambak : ± 200 Ha

#Update 03 Desember 2021, pkl. 16.10

Perkembangan :

TIDAK ADA PENGUNGSIAN

Ketinggian air sekitar 20 - 30 cm, rincian terdampak antara lain:

a. KK terdampak : 2.353 KK

- Ds. Blega : 2.050 KK
- Ds. Kajjan : 125 KK
- Ds. Nyormanis : 89 KK
- Ds. Karang Panasan : 89 KK
- b. Fasum terdampak : 23 Unit**
- Masjid : 5 Unit
- Perkantoran : 7 Unit
- Sekolah : 11 Unit
- c. Lahan Pertanian : ± 58 Ha**
- d. Lahan Tambak : ± 200 Ha**

Kerugian : -

Upaya :

- Agen Bencana Prov. Jatim dan TRC PB BPBD Kab. Bangkalan melakukan assesment di lokasi kejadian.
- TRC PB BPBD Kab. Bangkalan berkoordinasi dengan Muspika Blega dan perangkat desa setempat.
- TRC PB BPBD Kab. Bangkalan melakukan pemantauan terhadap ketinggian air.
- Sampai dengan saat ini kondisi air sudah mulai perlahan-lahan berkurang, aktifitas pasar dan aktifitas masyarakat kembali normal.
- BPBD Kab. Bangkalan menghimbau kepada masyarakat untuk berhati hati dan waspada dalam menghadapi musim penghujan dan cuaca ekstrim beberapa hari ke depan.

Unsur yang terlibat

- Kalaksa BPBD Bangkalan
- BPBD Kab. Bangkalan
- AGEN Bencana Jatim
- Polsek Blega
- Muspika Blega
- Koramil Blega
- PMI Bangkalan

Sumber : Agen Bencana Kab. Bangkalan

3. Kabupaten / Kota : Sampang Kabupaten

Waktu : 2021-12-03 02:00:00

Tipe Kejadian : Banjir

Lokasi : - Desa Paceppen, Kec. Jrengik
 - Desa Margan tokol, Kec. Jrengik
 - Desa Majengan, Kec. Jrengik
 - Desa Taman, Kec. Jrengik

Koordinat : -7.123405,113.132156

Cuaca : Hujan Lebat

Kronologi : Pada hari Jum'at 03 Desember 2021 pukul 02.00 WIB. Terjadi Hujan Lebat di wilayah Kec. Jrengik selama ± 6 jam sehingga air sungai penyeppen meluap ke jalan dan 4 Desa.

#Update 03 Desember 2021, pkl. 16.10

Perkembangan :

- Pada hari Jum'at 03 Desember 2021 pukul 02.00 WIB. Terjadi Hujan Lebat di wilayah Kec. Jrengik selama ± 6 jam sehingga air sungai penyeppen meluap ke jalan dan 4 Desa.
- Cuaca saat ini : Cerah Berawan
- Desa Paceppen Surut Total
- Desa Majengan Surut Total
- Desa Taman Surut Total

Meninggal : 0

Hilang : 0
Luka Berat : 0
Luka Ringan : 0
Kerusakan : - Desa paceppen ketinggian air ± 30 cm
- Desa Margan Tokol ketinggian air ± 50 cm
- Desa Majengan ketinggian air ± 30 cm
- Desa Taman ketinggian air ± 30 cm

#Update 03 Desember 2021, pkl. 16.10

Kec. Jrengik

- Desa Paceppen Surut Total
- Desa Margan Tokol ketinggian air ± 20 cm (-)
- Desa Majengan Surut Total
- Desa Taman Surut Total
- Total rumah terdampak : 365 Unit
- JPD tergenang : Surut
- Sawah tergenang total : 326 Ha

Kerugian : -

Upaya : - Agen Bencana Prov. Jatim dan TRC PB BPBD Kab. Sampang melakukan assesment di lokasi kejadian.
- TRC PB BPBD Kab. Sampang berkoordinasi dengan Muspika dan perangkat desa setempat.
- TRC PB BPBD Kab. Sampang melakukan pemantauan terhadap ketinggian air.
- TIM BPBD Kab. Sampang memberikan bantuan berupa kaleng lauk pauk ke warga yg terdampak banjir
- Tim BPBD Kab. Sampang, Dinsos , koramil Jrengik dan forkopicam memberikan bantuan berupa nasi bungkus sebanyak 150 bungkus ke warga yg terdampak banjir.

Unsur yang terlibat

- AGEN Bencana Jatim
- BPBD Kab. Sampang
- Kapolres Kab. Sampang
- Dinsos Kab. Sampang
- Koramil Jrengik
- Camat Jengkrik
- Tagana

Sumber : Agen Bencana Kab. Sampang

II. Kejadian Lain – Lain

1. Kabupaten / : Pacitan Kabupaten
Kota
Waktu : 2021-12-03 18:30:00
Tipe : Gempa Bumi
Kejadian
Lokasi : 69 km Selatan - PACITAN
Koordinat : -8.810000,110.930000
Cuaca : Cerah
Kronologi : Info Gempa Mag:2.6, 2021-Des-03 18:30:09 WIB, Lok:-8.81 LS,110.93 BT (69 km Selatan - PACITAN); Kedlmn:36 Km ::BMKG-SJI
Meninggal : 0
Hilang : 0
Luka Berat : 0
Luka : 0

Ringan
Kerusakan : -
Kerugian : -
Upaya : Menyebarkan informasi melalui media yang ada.
Sumber : BMKG-SJI

2. Kabupaten / : Pasuruan Kabupaten
Kota

Waktu : 2021-12-03 14:30:00
Tipe : Angin Kencang
Kejadian
Lokasi : Kel. Kersikan, Kec. Bangil (Sebelah barat jembatan Segok)
Koordinat : -7.595420,112.784988
Cuaca : Berawan
Kronologi : Pada hari Jum'at, 03 Desember 2021, pkl. 14.30 WIB, telah terjadi angin kencang yang menyebabkan pohon tumbang di sebelah jembatan Segok, Kel. Kersikan, Kec. Bangil.
Meninggal : 0
Hilang : 0
Luka Berat : 0
Luka : 0
Ringan
Kerusakan : Mobil rusak : 2 unit
Kerugian : -
Upaya : - Agen Bencana Prov. Jatim dan TRC PB BPBD Kab. Pasuruan melakukan assessment di lokasi kejadian
- TRC PB BPBD Kab. Pasuruan melakukan evakuasi terhadap pohon tumbang.
Sumber : Agen Bencana Jatim Kab. Pasuruan

3. Kabupaten / : Ponorogo Kabupaten
Kota

Waktu : 2021-12-03 13:10:00
Tipe : Tanah Longsor
Kejadian
Lokasi : SDN 3 Temon, RT 01, RW 06, Dkh. Klitik, Ds. Temon, Kec. Ngrayun, Kab. Ponorogo.
Koordinat : -8.072296,111.450600
Cuaca : Hujan Sedang
Kronologi : Pada hari Kamis 02 Desember 2021 pukul 18.00 WIB. Terjadi Hujan Sedang yang berlangsung selama 2 jam mengakibatkan tanah menjadi labil sehingga pada hari Jum'at 03 Desember 2021 pukul 13.10 WIB terjadi Plengsengan Longsor dan menimpa bangunan sekolah
Meninggal : 0
Hilang : 0
Luka Berat : 0
Luka : 0
Ringan
Kerusakan : - Plengsengan Panjang 20 m Tinggi 6 m Lebar 5 m
- Fasum SDN 3 Temon Rusak Sedang : 1 Unit
Kerugian : -
Upaya : - Agen Bencana Prov. Jatim dan TRC PB BPBD Kab. Ponorogo melakukan

assesment di lokasi kejadian.

- TRC PB BPBD Kab. Ponorogo berkoordinasi dengan kepala sekolah dan perangkat desa setempat.

Sumber : Agen Bencana Kab. Ponorogo

4. Kabupaten / Kota : Lamongan Kabupaten

Waktu : 2021-12-03 11:35:00

Tipe Kejadian : Banjir

Lokasi : 1. Kec. Kalitengah
a. Ds. Tiwet
b. Ds. Jelakcatur
2. Kec. Turi
a. Ds. Kiringan

Koordinat : -7.021288,112.323692

Cuaca : Hujan Lebat

Kronologi : Curah hujan yang tinggi pada hari Jum'at, 03 Desember 2021, pkl. 11.35 WIB mengakibatkan debit air meningkat sehingga menyebabkan di Sungai Bengawan Njero meluap dan menggenangi 2 (dua) Kecamatan di Kab. Lamongan.

#UPDATE 03 DESEMBER 2021, PKL 19.20 WIB

Perkembangan :

- Curah hujan yang tinggi pada hari Jum'at, 03 Desember 2021, pkl. 11.35 WIB mengakibatkan debit air meningkat sehingga menyebabkan Sungai Bengawan Jero meluap dan menggenangi 2 (dua) Kecamatan di Kab. Lamongan.

- Cuaca saat ini : **Berawan**

- Kondisi sementara debit Air Bengawan Jero **TREND NAIK**

Dampak :

1. Kec. Kalitengah

a. Ds. Tiwet

- JPD tergenang ± 7-11 cm (+)

b. Ds. Jelakcatur

- JPD tergenang ± 7-11 cm (+)

2. Kec. Turi

a. Ds. Kiringan

- JPD tergenang ± 5-10cm (+)

Meninggal : 0

Hilang : 0

Luka Berat : 0

Luka Ringan : 0

Kerusakan : 1. Kec. Kalitengah

a. Ds. Tiwet

- JPD tergenang ± 5-10 cm

b. Ds. Jelakcatur

- JPD tergenang ± 5-10 cm

2. Kec. Turi

a. Ds. Kiringan

- JPD tergenang ± 5-8 cm

Kerugian : -

Upaya : - Agen Bencana Prov. Jatim dan TRC PB Kab. Lamongan melakukan assesment di lokasi kejadian.

- Agen Bencana Prov. Jatim dan TRC PB Kab. Lamongan berkoordinasi dengan pemerintah desa setempat.

- TRC PB Kab. Lamongan melakukan pemantauan ketinggian genangan air di lokasi kejadian.

Sumber : Agen Bencana Jatim Kab. Lamongan

5. Kabupaten / Kota : Bangkalan Kabupaten

Waktu : 2021-12-03 05:00:00

Tipe Kejadian : Kejadian Lain

Kejadian

Lokasi : Dsn. Bi Betas, Ds. Tlagah, Kec. Galis, Kab. Bangkalan

Koordinat : -6.059722,112.980309

Cuaca : Hujan Sedang

Kronologi : Pada hari Jum'at, 03 Desember 2021, pkl. 05.00 WIB telah terjadi hujan sedang yang mengakibatkan sebuah ruang kelas di UPTD SDN Tlagah 1, Kec. Galis roboh karena sudah lapuk

Meninggal : 0

Hilang : 0

Luka Berat : 0

Luka Ringan : 0

Ringan

Kerusakan : Fasum rusak sedang : 1

Kerugian : -

Upaya : - Agen Bencana Prov. Jatim dan TRC PB Kab. Bangkalan melakukan assessment di lokasi kejadian.

- Agen Bencana Prov. Jatim dan TRC PB Kab. Bangkalan berkoordinasi dengan perangkat desa setempat.

Sumber : Agen Bencana Kab. Bangkalan

6. Kabupaten / Kota : Batu Kota

Waktu : 2021-12-03 01:00:00

Tipe Kejadian : Tanah Longsor

Kejadian

Lokasi : Jl. Raya Sumberbrantas, Dsn. Jurangkuali RT/06 RW/05, Ds. Sumberbrantas, Kec. Bumiaji.

Koordinat : -7.753961,112.507729

Cuaca : Hujan Lebat

Kronologi : Pada hari Jum'at, 03 Desember 2021, pkl. 01.00 WIB telah terjadi hujan lebat yang mengakibatkan tanah longsor (t : 3.5 m, l : 11 m) yang menimpa 2 rumah warga di Jl. Raya Sumberbrantas, Dsn. Jurangkuali RT/06 RW/05, Ds. Sumberbrantas, Kec. Bumiaji.

Meninggal : 0

Hilang : 0

Luka Berat : 0

Luka Ringan : 0

Ringan

Kerusakan : Rumah rusak ringan : 2 unit

Kerugian : -

Upaya : - Agen Bencana Prov. Jatim dan TRC PB Kota Batu melakukan assessment di lokasi kejadian.

- Agen Bencana Prov. Jatim dan TRC PB Kota Batu berkoordinasi dengan pemerintah desa setempat.

- TRC PB Kota Batu melakukan pembersihan di lokasi kejadian.

Sumber : Pusdalops PB Kota Batu

III. Pantauan Gunung Api di Wilayah Jawa Timur

Gunung api di wilayah Jawa Timur yang terpantau sebagai berikut:

1. Gunung Bromo : **WASPADA** (Level II) Sejak Tanggal 20 Oktober 2016
2. Gunung Semeru : **WASPADA** (Level II) Sejak Tanggal 02 Mei 2013
3. Gunung Raung : **NORMAL** (Level I) Sejak Tanggal 09 Agustus 2021
4. Gunung Ijen : **NORMAL** (Level I) Sejak Tanggal 08 Agustus 2014
5. Gunung Kelud : **NORMAL** (Level I) Sejak Tanggal 07 Agustus 2014
6. Gunung Lamongan : **NORMAL** (Level I) Sejak Tanggal 19 April 2012
7. Gunung Arjuno – Welirang : **NORMAL** (Level I) Sejak Tahun 1995

IV. Pantauan Titik Panas Wilayah Jawa Timur

Pantauan berdasarkan sensor **MODIS (Moderate Resolution Imaging Spectroradiometer)** dari Satelit Terra, Aqua, Suomi pada hari **Jum'at – Sabtu, 03 - 04 Desember 2021, pukul 07.00 s/d 07.00 WIB**. Dilaporkan sebagai berikut :

No.	Koordinat	Tanggal	Waktu (WIB)	Tingkat	Kecamatan	Kab/Kota	Keterangan
Nihil							

V. Peringatan Dini Cuaca Wilayah Jawa Timur

A. **Peringatan Dini Cuaca Jawa Timur pada hari Jum'at – Sabtu, 03 - 04 Desember 2021, pukul 07.10 s/d 01.44 WIB**. Berpotensi terjadi Hujan Sedang – Lebat yang dapat disertai Kilat/Petir dan Angin Kencang terjadi sebanyak **7 (Tujuh) kali** peringatan (Prakirawan-BMKG Surabaya).

B. **Penyebaran informasi peringatan dini Jawa Timur :**

1. Menelepon Kabupaten/ Kota yang diperkirakan berpotensi terjadi hujan.
2. Menyebarkan informasi melalui Radio Komunikasi VHF BPBD Provinsi Jawa Timur pada freq 169.225 Mhz dan VHF RAPI pada freq 142.040 Mhz.
3. Menyebarkan informasi ke Kab/Kota melalui SMS Gateway BPBD Provinsi Jawa Timur dan melalui ponsel monitoring nomor 081231780000 dan Jejaring Sosial.

VI. Prakiraan Cuaca Wilayah Jawa Timur

Prakiraan Cuaca Provinsi Jawa Timur pada **Sabtu – Minggu, 04 – 05 Desember 2021, pukul 07.00 s/d 07.00 WIB**. Dilaporkan sebagai berikut :

- A. - **Pagi hari** : diprakirakan Cerah, Berawan, Hujan Ringan-Sedang, dan Hujan Lebat disertai Petir.
- **Siang-Sore hari** : diprakirakan Cerah, Berawan, Hujan Ringan-Sedang, dan Hujan Lebat disertai Petir.
- **Malam hari** : diprakirakan Cerah, Berawan, Hujan Ringan-Sedang, dan Hujan Lebat disertai Petir.
- **Dini hari** : diprakirakan Cerah, Berawan, Berkabut, dan Hujan Ringan-Sedang.

- **Suhu udara** : 14 - 33 °C

- **Kelembapan udara** : 65 - 100 %

- **Angin** : dominan dari Barat Daya - Selatan dengan kecepatan 05 - 30 km/jam

B. - **Peringatan dini** :

Waspadai hujan intensitas sedang hingga lebat disertai petir dan angin kencang sesaat pada:

- **Pagi hari** di wilayah Gresik, Nganjuk, Trenggalek, Kab. Probolinggo, Lumajang, Jember, Bondowoso, Situbondo, Banyuwangi dan Sumenep.

- **Siang-Sore hari** di wilayah Gresik, Lamongan, Tuban, Bojonegoro, Jombang, Nganjuk, Kab. Madiun, Kota Madiun, Magetan, Ponorogo, Pacitan, Kab. Blitar, Kota Blitar, Kab. Malang, Kota Malang, Kab. Pasuruan, Kota Pasuruan, Kab. Probolinggo, Kota Probolinggo, Lumajang, Jember, Bondowoso, Situbondo, Banyuwangi, Pamekasan, Sampang dan

Sumenep.

- **Malam hari** di wilayah Surabaya, Sidoarjo, Gresik, Lamongan, Tuban, Bojonegoro, Pacitan, Kota Pasuruan, Kab. Probolinggo dan Bangkalan.

Sumber : BMKG Stasiun Meteorologi Juanda

VII. Prakiraan Tinggi Gelombang

Prakiraan gelombang laut maksimum di wilayah Jawa Timur **Sabtu – Minggu, 04 - 05 Desember 2021, pukul 07.00 s/d 07.00 WIB**. Dilaporkan sebagai berikut :

- A. **Kondisi Sinoptik** : Hujan, arah angin dari Barat - Barat Laut, kec. angin maksimum di L. Jawa bagian timur 28 knots dan S. Hindia selatan Jatim 20 knots. Tinggi gelombang di L. Jawa bagian timur antara 1.5-3.8 m dan di S. Hindia selatan Jatim antara 1.5-3.5 m.
- B. **Peringatan** : Waspada tinggi gelombang lebih dari 2.5 m di Perairan Kalteng bag. timur, L. Jawa utara Bawean, L. Jawa selatan Bawean, L. Jawa barat Masalembu, L. Jawa timur Masalembu, Perairan Kep. Sapudi, Perairan Kep. Kangean, Perairan selatan Jatim, S. Hindia selatan Jatim.

Sumber : BMKG Maritim Surabaya

VIII. Komunikasi Radio

Berdasarkan monitoring dari Media Sosial (Facebook, WhatsApp & Telegram) dan Radio PUSDALOPS BPBD Provinsi Jawa Timur di Frekwensi HF 11.437.5, VHF 169.225 Mhz, dan VHF 142.040 MHz pada hari pada **Jum'at – Sabtu, 03 - 04 Desember 2021, pukul 07.00 s/d 07.00 WIB**. Dilaporkan sebagai berikut :

LOG SHEET		Tanggal : 03 - 04 Desember 2021
Operator : Bagus & Syamsi		Hari : Jum'at – Sabtu
		STASIUN : PUSDALOPS BPBD JATIM
REKAP PERCAKAPAN		
Waktu	Pengirim	Percakapan
03/12/2021 07:00:00	Kab. Pacitan	Hujan Ringan
03/12/2021 07:00:00	Kab. Pamekasan	Berawan
03/12/2021 08:00:00	Kab. Magetan	Berawan - Hujan Ringan
03/12/2021 08:18:00	Kab. Kediri	Berawan
03/12/2021 08:18:00	Kab. Situbondo	Berawan
03/12/2021 09:03:00	Kab. Mojokerto	Cerah
03/12/2021 09:09:00	Kab. Ponorogo	Cerah Berawan
03/12/2021 09:59:00	Kab. Jombang	Berawan
03/12/2021 10:01:00	Kab. Jember	Berawan
03/12/2021 10:01:00	Kab. Nganjuk	Cerah Berawan
03/12/2021 10:02:00	Kota Pasuruan	Hujan Ringan
03/12/2021 11:55:00	Kab. Trenggalek	Hujan Ringan
03/12/2021 13:22:00	Kab. Gresik	Berawan
03/12/2021 14:40:00	Kab. Mojokerto	Berawan
03/12/2021 14:50:00	Kota Batu	Cerah Berawan
03/12/2021 15:00:00	Kab. Bangkalan	Berawan
03/12/2021 15:00:00	Kab. Tuban	Cerah Berawan
03/12/2021 16:00:00	Kab. Ponorogo	Berawan
03/12/2021 17:37:00	Kab. Nganjuk	Berawan
03/12/2021 17:42:00	Kab. Sidoarjo	Berawan
03/12/2021 17:51:00	Kab. Tuban	Cerah Berawan
03/12/2021 19:00:00	Kab. Magetan	Berawan
03/12/2021 19:00:00	Kab. Nganjuk	Cerah Berawan
03/12/2021 19:04:00	Kab. Gresik	Cerah Berawan
03/12/2021 19:10:00	Kab. Kediri	Berawan
03/12/2021 19:11:00	Kab. Madiun	Berawan
03/12/2021 19:13:00	Kota Blitar	Berawan
03/12/2021 19:30:00	Kab. Probolinggo	Hujan Ringan - Sedang


03/12/2021 19:32:00	Kab. Situbondo	Berawan
03/12/2021 19:40:00	Kab. Lumajang	Hujan Ringan
03/12/2021 19:40:00	Kab. Lumajang	Hujan Ringan
03/12/2021 20:02:00	Kab. Lamongan	Cerah Berawan
03/12/2021 20:16:00	Kota Batu	Berawan
03/12/2021 20:35:00	Kab. Situbondo	Berawan
03/12/2021 20:40:00	Kab. Lumajang	Hujan Ringan - Sedang
03/12/2021 20:57:00	Kota Pasuruan	Berawan
03/12/2021 21:01:00	Kab. Mojokerto	Cerah Berawan
03/12/2021 21:08:00	Kota Madiun	Berawan
03/12/2021 21:15:00	Kab. Trenggalek	Berawan
03/12/2021 21:20:00	Kab. Ngawi	Berawan
03/12/2021 21:27:00	Kab. Tuban	Cerah Berawan
03/12/2021 21:43:00	Kab. Kediri	Cerah Berawan
03/12/2021 21:54:00	Kab. Tulungagung	Cerah
03/12/2021 21:59:00	Kab. Bondowoso	Cerah Berawan
03/12/2021 22:03:00	Kab. Nganjuk	Berawan
03/12/2021 22:47:00	Kab. Gresik	Berawan
03/12/2021 23:00:00	Kab. Jombang	Cerah Berawan
03/12/2021 23:00:00	Kab. Magetan	Berawan
03/12/2021 23:46:00	Kab. Ponorogo	Berawan
04/12/2021 00:02:00	Kab. Sampang	Cerah Berawan
04/12/2021 00:08:00	Kota Pasuruan	Berawan
04/12/2021 00:52:00	Kab. Sidoarjo	Cerah
04/12/2021 03:58:00	Kab. Jombang	Cerah Berawan
04/12/2021 06:15:00	Kab. Gresik	Cerah Berawan
04/12/2021 06:28:00	Kab. Trenggalek	Hujan Sedang
04/12/2021 06:45:00	Kab. Pacitan	Hujan Ringan
04/12/2021 06:47:00	Kab. Ponorogo	Cerah Berawan
04/12/2021 06:47:00	Kab. Jombang	Berawan
04/12/2021 06:53:00	Kab. Madiun	Berawan
04/12/2021 07:00:00	Kab. Blitar	Berawa - Hujan Ringan
04/12/2021 07:00:00	Kab. Nganjuk	Berawan

Sidoarjo, 04 Desember 2021

a.n. KAPUSDALOPS PB

BPBD Prov. Jawa Timur

Manager,



DINO ANDALANANTO, S.Kom

NIPTTPK. 208-03061985-012019-1875

Operator,


1.



BAGUS MUKTI WIBOWO, S.Kom

NIPTTPK. 208-05061987-012019-1855

2.



SYAMSI RIYADHI