

PEMERINTAH PROVINSI JAWA TIMUR
BADAN PENANGGULANGAN BENCANA DAERAH

Jl. Letjen S. Parman No. 55 Waru, Telp. (031) 8550222; Fax. (031) 8550101

WARU – SIDOARJO

Sidoarjo, 03 Desember 2021.

Nomor : 360/ ²⁵⁹ /208.1/2021
Sifat : Penting
Lampiran : -
Perihal : Laporan Harian Bencana

Kepada
Yth. Ibu Gubernur Jawa Timur

Di **SURABAYA**

Bersama ini disampaikan dengan hormat **Laporan Harian** PUSDALOPS PB BPBD Provinsi Jawa Timur kejadian bencana pada Tanggal 02 Desember – 03 Desember 2021 pukul 07.00 WIB, berdasarkan pantauan petugas piket dan laporan dari BPBD Kabupaten / Kota se Jawa Timur sebagaimana terlampir.

Demikian untuk menjadi periksa.

An. KEPALA PELAKSANA
BADAN PENANGGULANGAN BENCANA DAERAH
PROVINSI JAWA TIMUR

Sekretaris,



ERWIN INDRA WIDJAJA, SE, M.AP

Pembina TK I

NIP. 19690823 199003 1 008

TEMBUSAN :

- Yth. 1. Bp. Kepala BNPB di Jakarta
2. Bp. Kepala Kepolisian Daerah
Jawa Timur
3. Bp. Wakil Gubernur Jawa Timur
4. Bp. Sekretaris Daerah Prov.
Jatim selaku Kepala ex officio
BPBD Prov. Jatim
5. Bp. Kepala Pelaksana BPBD
Prov. Jatim
-



PEMERINTAH PROVINSI JAWA TIMUR
BADAN PENANGGULANGAN BENCANA DAERAH

Jl. Letjen. S. Parman No. 55 Waru, Telp. (031) 8550222; Fax. (031) 8550101
SIDOARJO – 61256

LAPORAN HARIAN PUSDALOPS

Dilaporkan kejadian alam dan bencana di wilayah Jawa Timur yang terjadi pada **Kamis – Jum'at, 02 - 03 Desember 2021, pukul 07.00 s/d 07.00 WIB**. Informasi yang diperoleh PUSDALOPS BPBD Provinsi Jawa Timur, sebagai berikut :

I. Kejadian Bencana

Nihil

II. Kejadian Lain – Lain

1. Kabupaten / : Sidoarjo Kabupaten

Kota

Waktu : 2021-12-02 23:00:00

Tipe : Kebakaran

Kejadian

Lokasi : Dsn. Kepodang, Ds. Kepadangan RT 02 RW 02, kec. Tulangan

Koordinat : -7.476658,112.637352

Cuaca : Hujan Ringan

Kronologi : Pada hari Kamis, 02 Desember 2021 pukul 23.00 WIB Warga melapor ke PUSDALOPS BPBD Kab. Sidoarjo bahwa terjadi kebakaran Warung. Sebanyak 4 unit mobil PMK Sidoarjo meluncur ke tempat kejadian dan api berhasil di padamkan pukul 23.45 WIB. Penyebab kebakaran belum diketahui

Meninggal : 0

Hilang : 0

Luka Berat : 0

Luka : 0

Ringan

Kerusakan : Warung rusak Berat : 1 Unit

Kerugian : -

Upaya : - Agen Bencana Prov. Jatim dan TRC PB BPBD Kab. Sidoarjo melakukan assesment di lokasi kejadian.
- TRC PB BPBD Kab. Sidoarjo berkoordinasi perangkat desa setempat.
- TRC PB BPBD Kab. Sidoarjo dan PMK Kab. Sidoarjo melakukan pemadaman dan pembasahan di lokasi kejadian

Sumber : Agen Bencana Jatim Kab. Sidoarjo

2. Kabupaten / : Bojonegoro Kabupaten

Kota

Waktu : 2021-12-02 19:00:00

Tipe : Banjir

Kejadian

Lokasi : 1. Jalan Veteran Ds. Sukorejo
2. Jalan Lisman Ds. Campurejo
3. Jalan Panglima Sudirman Kel. Klangon
4. Jalan Koprak Kasan Kel. Karang Pacar (Selatan Pasar Hewan)
5. Jalan Lettu Suyitno Ds. Campurejo(Depan RS Fatma)
6. Jalan Mastrip Ds. Kauman(Depan Bank Jatim)
7. Jalan Panglima Polim Kel. Sumbang (Sisi Utara)
8. Jalan Patimura Kel. Ledok kulon

Koordinat : -7.227400,111.234200

Cuaca : Hujan Lebat

Kronologi : Pada hari Kamis, 2 Desember 2021 Pukul 19.00 WIB telah terjadi hujan

dengan intensitas tinggi yang mengakibatkan genangan air di sejumlah jalan raya. Ketinggian genangan air berkisar antara 5 cm- 50 cm.

Kondisi Terkini:

- Semua genangan **Surut Total**

Meninggal : 0
Hilang : 0
Luka Berat : 0
Luka : 0
Ringan
Kerusakan : Semua genangan Surut Total
Kerugian : -
Upaya : - Agen Bencana Prov. Jatim dan TRC PB BPBD Kab. Bojonegoro melakukan assesment di lokasi kejadian.
- TRC PB BPBD Kab. Bojonegoro berkoordinasi dengan Muspika dan perangkat desa setempat.
- TRC PB BPBD Kab. Bojonegoro melakukan monitoring ketinggian air.
Sumber : AGEN BENCANA JATIM KABUPATEN BOJONEGORO

3. Kabupaten / : Jombang Kabupaten
Kota
Waktu : 2021-11-30 16:30:00
Tipe : Kejadian Lain
Kejadian
Lokasi : Ds. Brodot, Kec. Bandar Kedungmulyo, Kab. Jombang
Koordinat : -7.560040,112.115997
Cuaca : Berawan
Kronologi : Pada hari Selasa, 30 November 2021 16.30 WIB. Terjadi orang tenggelam di Sungai Brantas, Ds. Brodot, Kec. Bandar Kedungmulyo, Kab. Jombang akibat menceburkan diri ke sungai.

#Update Kamis, 02 Desember 2021, pkl. 19.30 WIB

Perkembangan:

- Korban ditemukan 14.00 WIB di pinggir Sungai Brantas sisi utara Ds. Mliriprowo, Kec. Tarik, Kabupaten Sidoarjo.

Meninggal : 0
Hilang : 1
Luka Berat : 0
Luka : 0
Ringan
Kerusakan : -
Kerugian : -
Upaya : - Agen Bencana Prov. Jatim dan TRC PB BPBD Kab. Jombang melakukan assesment di lokasi kejadian
- Agen Bencana Prov. Jatim dan TRC PB BPBD Kab. Jombang berkoordinasi dengan perangkat desa setempat.
- TRC BPBD Kab. Jombang, PMI Mojokerto, Relawan Birunya Cinta mengevakuasi korban di RS Bhayangkara Porong
Sumber : AGEN BENCANA JATIM KABUPATEN JOMBANG

4. Kabupaten / : Sidoarjo Kabupaten
Kota
Waktu : 2021-11-30 07:00:00
Tipe : Banjir
Kejadian
Lokasi : Kec. Waru, Kab. Sidoarjo

- Perumahan Kepuh Permai
- Kepuh Kiriman
- Perumahan Wisma Tropodo
- Akses Masuk Perumahan Griyo Mapan Sentosa
- Brebek Industri

Koordinat : -7.353572,112.697983
Cuaca : Berawan
Kronologi : Pada hari Selasa, 30 November 2021 pukul 17.00 WIB terjadi hujan lebat dan Sungai Sinir dipenuhi sampah dan enceng gondok mengakibatkan air meluap ke jalan dan pemukiman warga.

Kerusakan : Dampak :
- Perumahan Kepuh Permai dengan ketinggian air \pm 5 cm, sepanjang \pm 100 m
- Kepuh Kiriman dengan ketinggian \pm 5 cm, sepanjang \pm 20 m
- Perumahan Wisma Tropodo genangan air SURUT TOTAL
- Akses Masuk Perumahan Griyo Mapan Sentosa dengan ketinggian air \pm 5 cm genangan SURUT TOTAL
- Brebek Industri Genangan SURUT TOTAL

#UPDATE KAMIS, 02 DESEMBER 2021 PUKUL 08.45 WIB

Perkembangan :

- Perumahan Kepuh Permai dengan ketinggian air 5 - 15 cm (-)
- Kepuh Kiriman dengan ketinggian **SURUT TOTAL**
- Perumahan Wisma Tropodo genangan **SURUT TOTAL**
- Akses Masuk Perumahan Griyo Mapan Sentosa **SURUT TOTAL**
- Brebek Industri Genangan **SURUT TOTAL**
- Jl. Letjen Suprpto dengan ketinggian air **SURUT TOTAL**

Kerugian : -
Upaya : - Agen Bencana Prov. Jatim dan TRC PB Kab. Sidoarjo melakukan assessment di lokasi kejadian.
- Agen Bencana Prov. Jatim dan TRC PB Kab. Sidoarjo berkoordinasi dengan pemerintah desa setempat.
- Tim BPBD Kab. Sidoarjo melakukan pemantauan genangan air.
Sumber : Agen Bencana Jatim Kab. Sidoarjo

5. Kabupaten / : Gresik Kabupaten
Kota

Waktu : 2021-11-28 20:00:00

Tipe : Banjir

Kejadian

Lokasi : - Ds. Bungah, Kec. Bungah

Koordinat : -7.048479,112.562447

Cuaca : Hujan Lebat

Kronologi : Pada hari Minggu, 28 November 2021 pukul 20.00 WIB, terjadi hujan dengan intensitas tinggi yang menyebabkan Sungai Bengawan Solo meluap.

#Update Kamis, 02 Desember 2021, Pkl. 13.00 WIB.

Perkembangan :

- Banjir luapan Bengawan Solo terjadi pada Minggu, 28 November 2021, pkl. 20.00 WIB dikarenakan intensitas hujan tinggi dalam beberapa hari, air kiriman dari wilayah hulu dan kondisi pasang air laut.
- Kondisi cuaca saat ini : **Cerah Berawan**
- Kondisi Sungai Bengawan Solo : **NORMAL**

Dampak :

- Jalan Desa **SURUT TOTAL**
- Persawahan tergenang : 45 Ha (~)

Meninggal : 0

Hilang : 0
 Luka Berat : 0
 Luka : 0
 Ringan
 Kerusakan : - Jalan Lingkungan tergenang **SURUT TOTAL**
 - Persawahan tergenang : 45 Ha
 Kerugian : -
 Upaya : - Agen Bencana Prov. Jatim dan TRC PB Kab. Gresik melakukan assesment di lokasi kejadian
 - TRC PB Kab. Gresik berkoordinasi dengan perangkat desa setempat
 - TRC PB Kab. Gresik melakukan pemantauan terhadap ketinggian air.
 Sumber : Agen Bencana Kab. Gresik

III. Pantauan Gunung Api di Wilayah Jawa Timur

Gunung api di wilayah Jawa Timur yang terpantau sebagai berikut:

1. Gunung Bromo : **WASPADA** (Level II) Sejak Tanggal 20 Oktober 2016
2. Gunung Semeru : **WASPADA** (Level II) Sejak Tanggal 02 Mei 2013
3. Gunung Raung : **NORMAL** (Level I) Sejak Tanggal 09 Agustus 2021
4. Gunung Ijen : **NORMAL** (Level I) Sejak Tanggal 08 Agustus 2014
5. Gunung Kelud : **NORMAL** (Level I) Sejak Tanggal 07 Agustus 2014
6. Gunung Lamongan : **NORMAL** (Level I) Sejak Tanggal 19 April 2012
7. Gunung Arjuno – Welirang : **NORMAL** (Level I) Sejak Tahun 1995

IV. Pantauan Titik Panas Wilayah Jawa Timur

Pantauan berdasarkan sensor **MODIS (Moderate Resolution Imaging Spectroradiometer)** dari Satelit Terra, Aqua, Suomi pada hari **Kamis – Jum'at, 02 - 03 Desember 2021, pukul 07.00 s/d 07.00 WIB**. Dilaporkan sebagai berikut :

No.	Koordinat	Tanggal	Waktu (WIB)	Tingkat	Kecamatan	Kab/Kota	Keterangan
Nihil							

V. Peringatan Dini Cuaca Wilayah Jawa Timur

A. Peringatan Dini Cuaca Jawa Timur pada hari Kamis – Jum'at, 02 - 03 Desember 2021, pukul 13.47 s/d 05.08 WIB. Berpotensi terjadi Hujan Sedang – Lebat yang dapat disertai Kilat/Petir dan Angin Kencang terjadi sebanyak **8 (Delapan) kali** peringatan (Prakirawan-BMKG Surabaya).

B. Penyebaran informasi peringatan dini Jawa Timur :

1. Menelepon Kabupaten/ Kota yang diperkirakan berpotensi terjadi hujan.
2. Menyebarkan informasi melalui Radio Komunikasi VHF BPBD Provinsi Jawa Timur pada freq 169.225 Mhz dan VHF RAPI pada freq 142.040 Mhz.
3. Menyebarkan informasi ke Kab/Kota melalui SMS Gateway BPBD Provinsi Jawa Timur dan melalui ponsel monitoring nomor 081231780000 dan Jejaring Sosial.

VI. Prakiraan Cuaca Wilayah Jawa Timur

Prakiraan Cuaca Provinsi Jawa Timur pada **Kamis – Jum'at, 02 - 03 Desember 2021, pukul 07.00 s/d 07.00 WIB**. Dilaporkan sebagai berikut :

- A.**
- **Pagi hari** : diprakirakan Cerah, Berawan, Hujan Ringan-Sedang, dan Hujan Lebat disertai Petir.
 - **Siang-Sore hari** : diprakirakan Cerah, Berawan, Hujan Ringan-Sedang, dan Hujan Lebat disertai Petir.
 - **Malam hari** : diprakirakan Cerah, Berawan, Berkabut, Hujan Ringan-Sedang, dan Hujan Lebat disertai Petir.
 - **Dini hari** : diprakirakan Cerah, Berawan, Berkabut, Hujan Ringan-Sedang, dan Hujan Lebat disertai Petir.

- Suhu udara : 15 - 32 °C
- Kelembapan udara : 60 - 100 %
- Angin : dominan dari Tenggara - Selatan dengan kecepatan 05 - 30 km/jam

B. - Peringatan dini :

Waspada hujan intensitas sedang hingga lebat disertai petir dan angin kencang sesaat pada:

- **Pagi hari** di wilayah Situbondo dan Sumenep.
- **Siang-Sore hari** di wilayah Surabaya, Sidoarjo, Kab. Mojokerto, Nganjuk, Ponorogo, Kab. Blitar, Kab. Kediri, Kota Kediri, Kab. Malang, Kota Malang, Batu, Kab. Pasuruan, Kab. Probolinggo, Lumajang, Jember, Bondowoso, Situbondo, Banyuwangi dan Sumenep.
- **Malam hari** di wilayah Surabaya, Sidoarjo, Gresik, Lamongan, Tuban, Bojonegoro, Pacitan, Kota Pasuruan, Kab. Probolinggo dan Bangkalan.
- **Dini hari** di wilayah Gresik, Bangkalan, Pamekasan, Sampang dan Sumenep.

Sumber : BMKG Stasiun Meteorologi Juanda

VII. Prakiraan Tinggi Gelombang

Prakiraan gelombang laut maksimum di wilayah Jawa Timur **Kamis – Jum'at, 02 - 03 Desember 2021, pukul 07.00 s/d 07.00 WIB**. Dilaporkan sebagai berikut :

- A. **Kondisi Sinoptik** : Hujan, arah angin dari Barat Daya - Barat, kec. angin maksimum di L. Jawa bagian timur 17 knots dan S. Hindia selatan Jatim 16 knots. Tinggi gelombang di L. Jawa bagian timur antara 0.3-1.5 m dan di S. Hindia selatan Jatim antara 1.0-3.0 m.
- B. **Peringatan** : Waspada tinggi gelombang mencapai 2.5 m di S. Hindia selatan Jawa Timur.

Sumber : BMKG Maritim Surabaya

VIII. Komunikasi Radio

Berdasarkan monitoring dari Media Sosial (Facebook, WhatsApp & Telegram) dan Radio Pusdalops BPBD Provinsi Jawa Timur di Frekwensi HF 11.437.5, VHF 169.225 Mhz, dan VHF 142.040 MHz pada hari pada **Kamis – Jum'at, 02 - 03 Desember 2021, pukul 07.00 s/d 07.00 WIB**. Dilaporkan sebagai berikut :

LOG SHEET		Tanggal : 02 - 03 Desember 2021
Operator : Sahala, Ibni, & Jundan		Hari : Kamis – Jum'at
		STASIUN : PUSDALOPS BPBD JATIM
REKAP PERCAKAPAN		
Waktu	Pengirim	Percakapan
02/12/2021 07:00:00	Kab. Jombang	Cerah Berawan
02/12/2021 07:00:00	Kab. Probolinggo	Cerah
02/12/2021 07:00:00	Kab. Bojonegoro	Berawan
02/12/2021 07:00:00	Kab. Nganjuk	Berawan
02/12/2021 07:00:00	Kab. Banyuwangi	Cerah Berawan
02/12/2021 07:02:00	Kab. Pacitan	Cerah Berawan
02/12/2021 07:22:00	Kab. Gresik	Cerah Berawan
02/12/2021 07:31:00	Kab. Kediri	Cerah
02/12/2021 08:00:00	Kab. Magetan	Cerah Berawan
02/12/2021 08:07:00	Kab. Trenggalek	Berawan
02/12/2021 08:20:00	Kab. Sidoarjo	Cerah
02/12/2021 08:27:00	Kota Blitar	Cerah Berawan
02/12/2021 08:36:00	Kab. Tulungagung	Cerah
02/12/2021 08:36:00	Kab. Malang	Berawan
02/12/2021 08:38:00	Kab. Mojokerto	Cerah Berawan
02/12/2021 08:38:00	Kota Batu	Cerah
02/12/2021 08:45:00	Kab. Trenggalek	Cerah Berawan
02/12/2021 08:49:00	Kab. Sampang	Cerah Berawan
02/12/2021 09:00:00	Kab. Mojokerto	Cerah Berawan
02/12/2021 09:25:00	Kab. Kediri	Cerah

02/12/2021 09:29:00	Kab. Magetan	Cerah
02/12/2021 09:33:00	Kab. Nganjuk	Cerah Berawan
02/12/2021 10:23:00	Kab. Tulungagung	Cerah Berawan
02/12/2021 10:30:00	Kab. Nganjuk	Cerah
02/12/2021 10:33:00	Kab. Bangkalan	Cerah Berawan
02/12/2021 11:03:00	Kab. Pasuruan	Cerah Berawan
02/12/2021 11:05:00	Kab. Sidoarjo	Cerah Berawan
02/12/2021 11:41:00	Kota Batu	Cerah Berawan
02/12/2021 12:00:00	Kab. Pacitan	Cerah Berawan
02/12/2021 12:04:00	Kab. Gresik	Cerah Berawan
02/12/2021 12:17:00	Kab. Madiun	Cerah Berawan
02/12/2021 12:20:00	Kab. Trenggalek	Berawan
02/12/2021 13:13:00	Kab. Ponorogo	Cerah
02/12/2021 13:27:00	Kab. Magetan	Berawan
02/12/2021 13:35:00	Kab. Tuban	Cerah Berawan
02/12/2021 14:01:00	Kota Pasuruan	Cerah Berawan
02/12/2021 14:22:00	Kab. Sidoarjo	Cerah Berawan
02/12/2021 14:57:00	Kab. Tulungagung	Cerah
02/12/2021 15:00:00	Kab. Kediri	Cerah
02/12/2021 15:56:00	Kota Malang	Cerah Berawan
02/12/2021 16:02:00	Kab. Sampang	Hujan Ringan
02/12/2021 16:18:00	Kab. Probolinggo	Cerah Berawan
02/12/2021 16:19:00	Kab. Madiun	Berawan-Hujan Ringan
02/12/2021 16:23:00	Kab. Sampang	Cerah Berawan
02/12/2021 16:37:00	Kab. Gresik	Hujan Sedang-Lebat
02/12/2021 16:42:00	Kota Madiun	Berawan-Hujan Ringan
02/12/2021 16:51:00	Kab. Ponorogo	Berawan
02/12/2021 17:00:00	Kota Pasuruan	Berawan
02/12/2021 17:03:00	Kota Blitar	Berawan
02/12/2021 17:31:00	Kab. Tuban	Cerah
02/12/2021 17:57:00	Kab. Magetan	Berawan
02/12/2021 17:59:00	Kab. Lamongan	Hujan Lebat
02/12/2021 18:00:00	Kab. Mojokerto	Cerah Berawan-Hujan Ringan
02/12/2021 18:02:00	Kab. Madiun	Hujan Ringan-Sedang
02/12/2021 18:21:00	Kab. Sidoarjo	Berawan
02/12/2021 18:25:00	Kab. Lumajang	Hujan Sedang-Lebat
02/12/2021 19:00:00	Kab. Pasuruan	Hujan Ringan
02/12/2021 19:00:00	Kab. Nganjuk	Berawan
02/12/2021 19:00:00	Kab. Bojonegoro	Hujan Ringan
02/12/2021 19:00:00	Kab. Jombang	Cerah Berawan
02/12/2021 19:00:00	Kab. Nganjuk	Berawan
02/12/2021 19:03:00	Kab. Jombang	Cerah Berawan
02/12/2021 19:05:00	Kab. Kediri	Cerah
02/12/2021 19:22:00	Kab. Madiun	Cerah - Hujan Sedang
02/12/2021 19:25:00	Kab. Blitar	Cerah Berawan
02/12/2021 19:25:00	Kab. Trenggalek	Cerah
02/12/2021 19:29:00	Kab. Gresik	Berawan
02/12/2021 19:30:00	Kab. Probolinggo	Cerah Berawan - Hujan Ringan
02/12/2021 19:31:00	Kota Blitar	Berawan
02/12/2021 19:33:00	Kab. Tuban	Hujan Sedang
02/12/2021 20:01:00	Kab. Magetan	Hujan Sedang
02/12/2021 20:01:00	Kab. Magetan	Hujan Sedang
02/12/2021 20:10:00	Kab. Trenggalek	Cerah
02/12/2021 20:11:00	Kab. Lamongan	Hujan Ringan
02/12/2021 20:37:00	Kota Batu	Berawan
02/12/2021 21:45:00	Kab. Tulungagung	Cerah
02/12/2021 21:56:00	Kab. Nganjuk	Hujan Sedang
02/12/2021 22:04:00	Kab. Jombang	Hujan Ringan
02/12/2021 22:40:00	Kab. Trenggalek	Cerah Berawan
02/12/2021 23:00:00	Kab. Magetan	Berawan
02/12/2021 23:30:00	Kab. Ponorogo	Berawan


02/12/2021 23:55:00	Kota Pasuruan	Cerah Berawan
03/12/2021 00:00:00	Kab. Mojokerto	Berawan
03/12/2021 00:12:00	Kab. Sidoarjo	Hujan Ringan
03/12/2021 01:01:00	Kab. Jombang	Berawan
03/12/2021 01:24:00	Kab. Pamekasan	Hujan Sedang
03/12/2021 01:29:00	Kota Probolinggo	Hujan Ringan - Sedang
03/12/2021 06:11:00	Kab. Mojokerto	Berawan
03/12/2021 06:20:00	Kab. Tulungagung	Cerah Berawan
03/12/2021 06:34:00	Kota Madiun	Berawan
03/12/2021 06:40:00	Kab. Pasuruan	Berawan
03/12/2021 06:46:00	Kab. Probolinggo	Berawan
03/12/2021 06:47:00	Kab. Malang	Berawan
03/12/2021 06:47:00	Kab. Trenggalek	Cerah Berawan
03/12/2021 06:50:00	Kab. Ponorogo	Berawan
03/12/2021 07:00:00	Kab. Pacitan	Hujan Ringan
03/12/2021 07:00:00	Kab. Pamekasan	Berawan

Sidoarjo, 03 Desember 2021

a.n. KAPUSDALOPS PB

BPBD Prov. Jawa Timur

Manager,




DINO ANDALANANTO, S.Kom

NIPTTPK. 208-03061985-012019-1875

Operator,

1.



SAHALA MANATAP.S.T

NIPTTPK. 208-30071982-062009-3877

2.



IBNI ABDILLAH S. A.Md

NIPTTPK. 208-15021992-012019-1907

3.



KANIZ EL JUNDAN