



PEMERINTAH PROVINSI JAWA TIMUR
BADAN PENANGGULANGAN BENCANA DAERAH

Jl. Letjen S. Parman No. 55 Waru, Telp. (031) 8550222; Fax. (031) 8550101
WARU – SIDOARJO

Sidoarjo, 02 Desember 2021

Nomor : 360/²⁵⁸³/208.1/2021
Sifat : Penting
Lampiran : -
Perihal : Laporan Harian Bencana

Kepada
Yth. Ibu Gubernur Jawa Timur

Di **SURABAYA**

Bersama ini disampaikan dengan hormat **Laporan Harian** PUSDALOPS PB BPBD Provinsi Jawa Timur kejadian bencana pada Tanggal 01 Desember – 02 Desember 2021 pukul 07.00 WIB, berdasarkan pantauan petugas piket dan laporan dari BPBD Kabupaten / Kota se Jawa Timur sebagaimana terlampir.

Demikian untuk menjadi periksa.

An. KEPALA PELAKSANA
BADAN PENANGGULANGAN BENCANA DAERAH
PROVINSI JAWA TIMUR
Sekretaris,



ERWIN INDRA WIDJAJA, SE, M.AP

Pembina TK I

NIP. 19690823 199003 1 008

TEMBUSAN :

- Yth. 1. Bp. Kepala BNPB di Jakarta
2. Bp. Kepala Kepolisian Daerah Jawa Timur
3. Bp. Wakil Gubernur Jawa Timur
4. Bp. Sekretaris Daerah Prov. Jatim selaku Kepala ex officio BPBD Prov. Jatim
5. Bp. Kepala Pelaksana BPBD Prov. Jatim



PEMERINTAH PROVINSI JAWA TIMUR
BADAN PENANGGULANGAN BENCANA DAERAH

Jl. Letjen. S. Parman No. 55 Waru, Telp. (031) 8550222; Fax. (031) 8550101
SIDOARJO – 61256

LAPORAN HARIAN PUSDALOPS

Dilaporkan kejadian alam dan bencana di wilayah Jawa Timur yang terjadi pada **Rabu – Kamis, 01 - 02 Desember 2021, pukul 07.00 s/d 07.00 WIB**. Informasi yang diperoleh PUSDALOPS BPBD Provinsi Jawa Timur, sebagai berikut :

I. Kejadian Bencana

1. Kabupaten / : Jember Kabupaten
Kota

Waktu : 2021-12-01 14:00:00

Tipe : Banjir

Kejadian

Lokasi : - Jl. Hayam Wuruk, Kel. Mangli, Kec. Kaliwates
- Kel. Mangli RT 1 RW 06, Kec. Kaliwates
- Jln. Lumba-Lumba Sempusari RT 02 RW 07, Kec. Kaliwates
- Lingkungan Condro Kec. Kaliwates

Koordinat : -8.330461,113.492035

Cuaca : Hujan

Kronologi : Pada hari Rabu 01 Desember 2021 terjadi hujan dengan intensitas sedang hingga lebat di sebagian wilayah Kab. Jember. Intensitas hujan tinggi menyebabkan drainase tidak mampu menampung air hujan sehingga meluap ke Jalan raya dan masuk ke pemukiman Warga

#Update Hari Rabu, 1-12-2021. Pkl. 21.30 WIB

Perkembangan :

- Pada hari Rabu 01 Desember 2021, Pkl. 14.00 WIB terjadi hujan dengan intensitas sedang hingga lebat di sebagian wilayah Kab. Jember. Intensitas hujan tinggi menyebabkan drainase tidak mampu menampung air hujan sehingga meluap ke Jalan raya dan masuk ke pemukiman warga

- Cuaca saat ini : Berawan

- Secara keseluruhan, kondisi genangan di Kec. Kaliwates SURUT TOTAL

Meninggal : 0

Hilang : 0

Luka Berat : 0

Luka Ringan : 0

Ringan

Kerusakan : **#Update Hari Rabu, 1-12-2021. Pkl. 21.30 WIB**

a) Jl. Hayam Wuruk, Kel. Mangli, Kec. Kaliwates

- Jalan Hayam Wuruk Surut Total

- alur lalu lintas macet total. Sudah Lancar Kembali

b) Kel. Mangli RT 1 RW 06, Kec. Kaliwates

- Jalan raya Surut Total

- Fasum (Ponpes Baitul Ilmi) ketinggian air Surut Total

- Dampak : 43 KK terendam air ± 126 Jiwa

Lansia : 10 Jiwa

Balita : 7 jiwa

Ibu Hamil : 1 Jiwa

c) Jln. Lumba-Lumba Sempusari RT 02 RW 07, Kec. Kaliwates

- Lingkungan Mrapa RT 02 RW 07 Ketinggian air Surut Total

- Warga terdampak 23 KK / 92 Jiwa

Lansia : 4 Jiwa

Balita : 8 Jiwa

- d) Lingkungan Condro Kec. Kaliwates
- Ketinggian air ± 30 cm Surut Total
- Dampak : 14 KK terendam air

Total Terdampak:

- KK terdampak : 80 KK / 235 Jiwa
- Lansia : 14 Jiwa
- Balita : 15 Jiwa
- Ibu Hamil : 1 Jiwa

Kerugian : -

Upaya : - Agen Bencana Prov. Jatim dan TRC PB BPBD Kab. Jember melakukan assesment di lokasi kejadian.
- TRC PB BPBD Kab. Jember berkoordinasi dengan Muspika dan perangkat desa setempat.
- TRC PB BPBD Kab. Jember melakukan pemantauan terhadap ketinggian air.

Sumber : Agen Bencan Jatim Kab. Jember

2. Kabupaten / : Pasuruan Kota
Kota

Waktu : 2021-11-30 02:30:00

Tipe : Banjir

Kejadian

Lokasi : a) Kel. Karanganyar, Kec. Panggungrejo
b) Kel. Trajeng, Kec. Panggungrejo
c) Kel. Gadingrejo, Kec. Gadingrejo
d) Kel. Tapa'an, Kec. Bugul Kidul

Koordinat : -7.642268,112.871933

Cuaca : Hujan Lebat

Kronologi : Pada hari Senin, 29 November 2021 telah hujan lebat mulai pkl. 23.30 - Selasa, 30 November 2021 pkl. 02.30 WIB sehingga mengakibatkan banjir di beberapa keluarahan, di Kota Pasuruan.

#Update hari Rabu, 01 Desember 2021, pukul 13.00 WIB

Perkembangan :

- Pada hari Senin, 29 November 2021 telah hujan lebat mulai pukul 23.30 - 02.30 WIB sehingga mengakibatkan banjir di beberapa keluarahan, di Kota Pasuruan.
- Kondisi cuaca saat ini : Berawan
- Kel. Karanganyar, Kec. Gadingrejo **SURUT TOTAL**
- Kel. Trajeng, Kec. Panggungrejo **SURUT TOTAL**
- Kel. Gadingrejo, Kec. Gadingrejo **SURUT TOTAL**
- Kel. Tapa'an, Kec. Bugul Kidul **SURUT TOTAL**

Meninggal : 0

Hilang : 0

Luka Berat : 0

Luka Ringan : 0

Kerusakan : a) Kel. Karanganyar, Kec. Panggungrejo
- 240 KK/960 Jiwa
b) Kel. Trajeng, Kec. Panggungrejo
- 225 KK/775 Jiwa
c) Kel. Gadingrejo, Kec. Gadingrejo
- 185 KK/526 jiwa

Kerugian : -

Upaya : - Agen Bencana Prov. Jatim dan TRC PB Kota Pasuruan melakukan assesment di lokasi kejadian
- Agen Bencana Prov. Jatim dan TRC PB Kota Pasuruan berkoordinasi dengan pemerintah desa setempat

- TRC PB Kota Pasuruan melakukan pemantauan genangan air
- BPBD Kota Pasuruan mendistribusikan bantuan sembako kepada warga terdampak.

Sumber : Agen Bencana Jatim Kota Pasuruan

II. Kejadian Lain – Lain

1. Kabupaten / : Situbondo Kabupaten
Kota

Waktu : 2021-12-02 02:00:00

Tipe : Kebakaran

Kejadian

Lokasi : Kel. Mimbaan RT/02 RW/20, Kec. Panji, Kab. Situbondo.

Koordinat : -7.710235.114.007042

Cuaca : Berawan

Kronologi : Pada hari Kamis, 02 November 2021, pkl. 02.00 WIB telah terjadi kebakaran rumah yang diakibatkan oleh konsleting listrik di Kel. Mimbaan RT/02 RW/20, Kec. Panji, Kab. Situbondo. Saat ini api sudah berhasil dipadamkan.

Meninggal : 0

Hilang : 0

Luka Berat : 0

Luka : 0

Ringan

Kerusakan : Rumah rusak berat : 1 unit

Kerugian : -

Upaya : - Agen Bencana Prov. Jatim dan TRC PB BPBD Kab. Situbondo melakukan assesment di lokasi kejadian.
- Agen Bencana Prov. Jatim dan TRC PB BPBD Kab. Situbondo berkoordinasi dengan perangkat desa setempat.
- TRC PB Kab. Situbondo dan Damkar Kab. Situbondo melakukan pemadaman api di lokasi kejadian.

Unsur yang terlibat :

- BPBD Kab. Situbondo
- Damkar Kab. Situbondo
- Polsek Panji
- Koramil Panji
- Satpol PP
- Perangkat Desa

Sumber : Agen Bencana Kab. Situbondo

2. Kabupaten / : Probolinggo Kabupaten
Kota

Waktu : 2021-12-01 18:00:00

Tipe : Banjir

Kejadian

Lokasi : Ds. Dringu, Kec. Dringu, Kab. Probolinggo

Koordinat : -7.750503.113.240021

Cuaca : Hujan Lebat

Kronologi : Pada hari Rabu 01 Desember 2021 pukul 14.30 WIB hingga pukul 16.45 WIB terjadi Hujan Lebat yang mengakibatkan debit air meningkat dan pukul 18.00 WIB air meluap kejalan dan tidak menggenangi rumah warga, hanya di jalan desa dan gang.

#Update Hari Rabu, 01/12/2021, Pkl. 23.45 WIB

Perkembangan :

- Pada hari Rabu 01 Desember 2021 pukul 14.30 WIB hingga pukul 16.45 WIB terjadi Hujan Lebat yang mengakibatkan debit air meningkat dan pukul 18.00 WIB air

meluap kejalan dan tidak menggenangi rumah warga, hanya di jalan desa dan gang.
- Kondisi cuaca saat ini : **Berawan**

Meninggal : 0

Hilang : 0

Luka Berat : 0

Luka Ringan : 0

Kerusakan : **#Update Hari Rabu, 01/12/2021. Pkl. 23.45 WIB**

- Plengsengan Sanbak jebol

- JPD Dsn. Gandean Ngemplak RT 01 dan RT 02 / RW 01 ketinggian air ± 5 - 10 cm

SURUT TOTAL

- JPD Dsn. Krajan RT 03 /RW 02, ketinggian air ± 10 - 20 cm **SURUT TOTAL**

Kerugian : -

Upaya : - Agen Bencana Prov. Jatim dan TRC PB BPBD Kab. Probolinggo melakukan assesment di lokasi kejadian.
- TRC PB BPBD Kab. Probolinggo berkoordinasi dengan Muspika dan perangkat desa setempat.
- TRC PB BPBD Kab. Probolinggo melakukan pemantauan terhadap ketinggian air.

Unsur yang terlibat

- Agen PB Jatim
- BPBD Kabupaten Probolinggo
- Tagana
- Pramuka
- Perangkat desa
- Warga

Sumber : Agen Bencana Jatim Kab. Probolinggo

3. Kabupaten / : Probolinggo Kota

Waktu : 2021-12-01 17:30:00

Tipe : Banjir

Kejadian

Lokasi : Jl. Dr. Hamka, Kel. Karenglor, Kec. Kodopok, Kota Probolinggo.

Koordinat : -7.787962,113.187164

Cuaca : Berawan

Kronologi : Pada hari Rabu, 01 Desember 2021, pkl. 17.30 WIB telah terjadi hujan lebat sehingga sungai Legundi meluap di Jl. Dr. Hamka, Kel. Karenglor, Kec. Kodopok, Kota Probolinggo. Banjir diakibatkan oleh terhambatnya aliran sungai oleh sampah dan tanaman yang terbawa arus.

Meninggal : 0

Hilang : 0

Luka Berat : 0

Luka Ringan : 0

Kerusakan : Rumah terdampak : 3 unit

Kerugian : -

Upaya : - Agen Bencana Prov. Jatim dan TRC PB BPBD Kota Probolinggo melakukan assesment di lokasi kejadian.
- Agen Bencana Prov. Jatim dan TRC PB BPBD Kota Probolinggo berkoordinasi dengan perangkat desa setempat.
- TRC PB Kota Probolinggo dan PU Kota Probolinggo melakukan pembersihan sampah di sungai dan lumpur di jalan raya akibat luapan sungai

Sumber : Agen Bencana Kota Probolinggo

4. Kabupaten / : Pamekasan Kabupaten

Kota
Waktu : 2021-12-01 17:00:00
Tipe : Angin Kencang
Kejadian
Lokasi : Jl Trunojoyo, Kec. Pamekasan
Koordinat : -7.170773,113.478363
Cuaca : Hujan Lebat
Kronologi : Pada hari 01 Desember 2021 terjadi hujan lebat pukul 17.00 WIB sampai saat ini di Kec. Pamekasan. Yang menyebabkan Pohon Palembang tumbang hingga menutupi jalur di Jl Trunojoyo, Kec Pamekasan.
Meninggal : 0
Hilang : 0
Luka Berat : 0
Luka Ringan : 0
Kerusakan : - Baleho rusak : 1 Unit
- Tiang kabel roboh : 1 Unit
- Jl. Trunojoyo akses Terhambat
Kerugian : -
Upaya : - Agen Bencana Prov. Jatim dan TRC PB BPBD Kab. Pamekasan melakukan assesment di lokasi kejadian.
- TRC PB BPBD Kab. Pamekasan berkoordinasi dengan Muspika dan perangkat desa setempat.
- TRC PB BPBD Kab. Pamekasan melakukan pemotongan pohon dan pembersihan bersama warga sekitar.
Sumber : Agen Bencana Kab. Pamekasan

5. Kabupaten / Kota : Malang Kota
Waktu : 2021-12-01 16:30:00
Tipe : Tanah Longsor
Kejadian
Lokasi : Jl. Mayjend Panjaitan, RT. 05/RW. 08, Kel. Samaan, Kec. Klojen, Kota Malang
Koordinat : -7.961936,112.626183
Cuaca : Hujan Lebat
Kronologi : Pada hari Selasa, 30 November 2021 di kota Malang mengalami hujan lebat di beberapa wilayah salah satunya di wilayah Samaan. Pada Kondisi ini menyebabkan aliran sungai Brantas menjadi deras dan menggerus tanah di hantaran sungai sehingga menyebabkan longsor di 3 titik yaitu rumpun bambu di sekitar rumah Bpk. Samud mendadak roboh ke arah sungai pada pukul 16.30 WIB, kemudian sekitar pukul 18.30 WIB kembali terjadi longsor kedua dan ketiga di belakang rumah Bpk. Sukarno, akibatnya plengsengan dengan total luasan $\pm P = 20 \text{ m}$, $T = 5 \text{ m}$ ambrol ke arah sungai.
Meninggal : 0
Hilang : 0
Luka Berat : 0
Luka Ringan : 0
Kerusakan : - Rumpun bambu roboh : 1 Unit
- Plengsengan dengan total luasan $\pm P = 20 \text{ m}$, $T = 5 \text{ m}$
Kerugian : -
Upaya : - Agen Bencana Prov. Jatim dan TRC PB BPBD Kota Malang melakukan assesment di lokasi kejadian.
- TRC PB BPBD Kota Malang berkoordinasi dengan perangkat desa setempat.
- TRC PB BPBD Kota Malang menghimbau untuk tetap waspada terhadap segala

potensi bencana yang dapat terjadi di sekitar tempat tinggalnya

Unsur yang terlibat :
- BPBD Kota Malang
- Agen Bencana Prov. Jatim

Sumber : Pusdalops BPBD Kota Malang

6. Kabupaten / : Kediri Kabupaten
Kota
Waktu : 2021-12-01 14:00:00
Tipe : Angin Kencang
Kejadian
Lokasi : Dsn. Batuasri, Ds. Batuaji, Kec. Ringinrejo, Kab. Kediri
Koordinat : -7.963665.112.085587
Cuaca : Hujan Lebat
Kronologi : Pada hari Rabu, 01 Desember 2021, pkl. 14.00 WIB telah terjadi hujan lebat disertai angin kencang yang mengakibatkan beberapa pohon tumbang dan minmpa rumah warga di Dsn. Batuasri, Ds. Batuaji, Kec. Ringinrejo, Kab. Kediri
Meninggal : 0
Hilang : 0
Luka Berat : 0
Luka Ringan : 2
Kerusakan : Rumah rusak ringan : 6 unit
Kerugian : -
Upaya : - Agen Bencana Prov. Jatim dan TRC PB BPBD Kab. Kediri melakukan assesment di lokasi kejadian.
- Agen Bencana Prov. Jatim dan TRC PB BPBD Kab. Kediri berkoordinasi dengan perangkat desa setempat.
- TRC PB Kab. Kediri melakukan pemotongan dan pembersihan material pohon di lokasi kejadian.
Sumber : Pusdalops PB Kab. Kediri

7. Kabupaten / : Trenggalek Kabupaten
Kota
Waktu : 2021-12-01 06:53:00
Tipe : Gempa Bumi
Kejadian
Lokasi : 83 km Selatan - TRENGGALEK
Koordinat : -8.830000.111.750000
Cuaca : Berawan
Kronologi : Info Gempa Mag:2.6, 2021-Nov-31 06:53:41 WIB, Lok:-8.83 LS,111.75 BT (83 km Selatan - TRENGGALEK), Kedlmn:20 Km ::BMKG-SJI
Meninggal : 0
Hilang : 0
Luka Berat : 0
Luka Ringan : 0
Kerusakan : -
Kerugian : -
Upaya : Menyebarluaskan informasi melalui media yang ada
Sumber : BMKG-SJI

8. Kabupaten / : Bondowoso Kabupaten

Kota
Waktu : 2021-11-30 17:30:00
Tipe : Kejadian Lain
Kejadian
Lokasi : RT.13/RW.02 Dsn. Kretek, Ds. Kretek, Kec. Taman Krocok

Koordinat : -7.854010,113.842079
Cuaca : Hujan Lebat
Kronologi : Pada hari Selasa, 30 November 2021 pukul 13.00 - 18.00 WIB, hujan deras mengguyur wilayah Kab. Bondowoso. Terdapat informasi seorang anak berusia 4 tahun atas nama Gita Maulidya Deswita (P) sedang mengejar alas kakinya yang hanyut. Diduga, anak tersebut jatuh dan terseret arus selokan yang deras karena hujan.

#UPDATE RABU, 01 DESEMBER 2021 PUKUL 08.15 WIB

Perkembangan :

- Pada hari Selasa, 30 November 2021 pukul 13.00 - 18.00 WIB, hujan deras mengguyur wilayah Kab. Bondowoso. Terdapat informasi seorang anak atas nama Gita Maulidya Deswita (4 tahun - perempuan) sedang mengejar alas kakinya yang hanyut. Diduga, anak tersebut jatuh dan terseret arus selokan yang deras karena hujan.
- Cuaca saat ini : Berawan
- Korban sudah ditemukan dalam kondisi **Meninggal Dunia**

Meninggal : 1
Hilang : 0
Luka Berat : 0
Luka Ringan : 0
Kerusakan : -
Kerugian : -
Upaya : - Agen Bencana Prov. Jatim dan TRC PB BPBD Kab. Bondowoso menuju lokasi untuk melakukan assessment.
- Agen Bencana Prov. Jatim dan TRC PB BPBD Kab. Bondowoso berkoordinasi dengan Perangkat Desa.
- Pencarian korban sementara dihentikan karena waktu sudah larut malam dan dilanjutkan besok pagi.

Unsur yang terlibat :
- Babinsa
- Bhabinkamtibmas
- Kasat Sabhara Bondowoso
- Wakapolres Bondowoso
- BPBD Kab. Bondowoso
- Trenggana Satpol PP
- Relawan Sargabo
- Warga sekitar

Sumber : Agen Bencana Jatim Kab. Bondowoso

9. Kabupaten / Kota : Sidoarjo Kabupaten
Waktu : 2021-11-30 17:00:00
Tipe : Banjir
Kejadian
Lokasi : Kec. Waru, Kab. Sidoarjo
- Perumahan Kepuh Permai
- Kepuh Kiriman
- Perumahan Wisma Tropodo
- Akses Masuk Perumahan Griyo Mapan Sentosa
- Brebek Industri

Koordinat : -7.353572.112.697983
Cuaca : Berawan
Kronologi : Pada hari Selasa, 30 November 2021 pukul 17.00 WIB terjadi hujan lebat dan Sungai Sisir dipenuhi sampah dan enceng gondok mengakibatkan air meluap ke jalan dan pemukiman warga.

#UPDATE RABU, 01 DESEMBER 2021 PUKUL 20.00 WIB

Perkembangan :

- Pada hari Selasa, 30 November 2021 pukul 17.00 WIB terjadi hujan lebat dan Sungai Sisir dipenuhi sampah dan enceng gondok mengakibatkan air meluap ke jalan dan pemukiman warga.
- Cuaca saat ini : Hujan Ringan

Kec. Waru, Kab. Sidoarjo

- Perumahan Kepuh Permai
- Kepuh Kiriman
- Perumahan Wisma Tropodo
- Akses Masuk Perumahan Griyo Mapan Sentosa
- Brebek Industri
- Jl. Letjen Suprpto

Meninggal : 0

Hilang : 0

Luka Berat : 0

Luka Ringan : 0

Kerusakan : Dampak :

- Perumahan Kepuh Permai dengan ketinggian air \pm 5 cm, sepanjang \pm 100 m
- Kepuh Kiriman dengan ketinggian \pm 5 cm, sepanjang \pm 20 m
- Perumahan Wisma Tropodo genangan air SURUT TOTAL
- Akses Masuk Perumahan Griyo Mapan Sentosa dengan ketinggian air \pm 5 cm genangan SURUT TOTAL
- Brebek Industri Genangan SURUT TOTAL

#UPDATE RABU, 01 DESEMBER 2021 PUKUL 20.20 WIB

Perkembangan :

- Perumahan Kepuh Permai dengan ketinggian air \pm 10 - 25 cm, sepanjang \pm 100 m (+)
- Kepuh Kiriman dengan ketinggian \pm 5 - 10 cm, sepanjang \pm 200 m (+)
- Perumahan Wisma Tropodo genangan air \pm 5 - 10 cm (+)
- Akses Masuk Perumahan Griyo Mapan Sentosa dengan ketinggian air \pm 5 - 20 cm genangan (+)
- Brebek Industri Genangan **SURUT TOTAL**
- Jl. Letjen Suprpto dengan ketinggian air \pm 10 - 25 cm sepanjang \pm 100 meter (+)

Kerugian : -

Upaya : - Agen Bencana Prov. Jatim dan TRC PB Kab. Sidoarjo melakukan assesment di lokasi kejadian.
- Agen Bencana Prov. Jatim dan TRC PB Kab. Sidoarjo berkoordinasi dengan pemerintah desa setempat.
- Tim BPBD Kab. Sidoarjo melakukan pemantauan genangan air.

Sumber : Agen Bencana Jatim Kab. Sidoarjo

10. Kabupaten / Kota : Jombang Kabupaten

Waktu : 2021-11-30 16:30:00

Tipe Kejadian : Kejadian Lain

Lokasi : Ds. Brodot, Kec. Bandar Kedungmulyo, Kab. Jombang

Koordinat : -7.560040.112.115997
Cuaca : Berawan
Kronologi : Pada hari Selasa, 30 November 2021 16.30 WIB. Terjadi orang tenggelam di Sungai Brantas, Ds. Brodot, Kec. Bandar Kedungmulyo, Kab. Jombang akibat menceburkan diri ke sungai.

#Update Rabu, 01 Desember 2021, pkl. 19.00 WIB

Perkembangan :

- Hingga saat ini (01/12) korban masih belum ditemukan.
 - OpSAR hari ini dibagi menjadi 2 SRU, yaitu:
 - a. 1 SRU air (1PK) titik pencarian TKM hingga Cek Dam Klaci ($\pm 1,5$ KM)
 - b. 1 SRU air (2PK) titik pencarian Dam Klaci hingga 9 KM (tambahan megaluh)
- Pemantauan juga dilakukan di Dam Klaci, Dam Karet Jatimlerek, Dam Karet Menturus, Jembatan Ploso.

Meninggal : 0

Hilang : 1

Luka Berat : 0

Luka Ringan : 0

Kerusakan : -

Kerugian : -

Upaya : -

- Agen Bencana Prov. Jatim dan TRC PB BPBD Kab. Jombang melakukan assesment di lokasi kejadian
- Agen Bencana Prov. Jatim dan TRC PB BPBD Kab. Jember berkoordinasi dengan perangkat desa setempat.

Sumber : AGEN BENCANA JATIM KABUPATEN JOMBANG

11. Kabupaten / : Malang Kota
Kota

Waktu : 2021-11-30 16:30:00

Tipe : Tanah Longsor

Kejadian

Lokasi : Kel. Bunulrejo, Kec. Blimbing, Kota Malang

Koordinat : -7.966221,112.636986

Cuaca : Berawan

Kronologi : Pada hari Selasa, 30 November 2021 sekitar pukul 16.30 WIB terjadi tanah longsor yang menyebabkan area belakang rumah salah satu warga di Jl. Hamid Rusdi, Gg. IIA No. 79A, RT.01/RW.11, ambrol dengan ukuran panjang ± 17 m, Tinggi ± 12 m dengan Lebar $\pm 3,5$ m, akibat tergerus air hujan intensitas tinggi.

Meninggal : 0

Hilang : 0

Luka Berat : 0

Luka Ringan : 0

Kerusakan : -

- Plengsengan ambrol : (P) 17 m, (T) 12 m, (L) 3,5 m

Kerugian : -

Upaya : -

- Agen Bencana Prov. Jatim dan TRC PB BPBD Kota Malang melakukan assesment di lokasi kejadian.
- TRC PB BPBD Kota Malang berkoordinasi dengan perangkat desa setempat.
- TRC PB BPBD Kota Malang menghimbau untuk tetap waspada terhadap segala potensi bencana yang dapat terjadi di sekitar tempat tinggalnya

Sumber : Agen bencana Jatim Kota Malang

12. Kabupaten / : Gresik Kabupaten
Kota

Waktu : 2021-11-28 20:00:00
Tipe : Banjir
Kejadian
Lokasi : - Ds. Bungah. Kec. Bungah
Koordinat : -7.048479.112.562447
Cuaca : Hujan Lebat
Kronologi : Pada hari Minggu, 28 November 2021 pukul 20.00 WIB, terjadi hujan dengan intensitas tinggi yang menyebabkan Sungai Bengawan Solo meluap.

#Update Rabu, 01 Desember 2021, Pkl. 16.30 WIB.

Perkembangan :

- Banjir luapan Bengawan Solo terjadi pada Minggu, 28 November 2021, pkl. 20.00 WIB dikarenakan intensitas hujan tinggi dalam beberapa hari, air kiriman dari wilayah hulu dan kondisi pasang air laut.
- Kondisi cuaca saat ini : **Berawan**
- Kondisi Sungai Bengawan Solo : **SIAGA HIJAU**
- Genangan air stabil.

Dampak :

- Rumah terdampak : 1 unit (~)
- Warung terdampak : 2 unit (~)
- Jalan Lingkungan tergenang 10 - 30 cm, sepanjang 300 M (+)
- Persawahan tergenang : 45 Ha (~)

Meninggal : 0

Hilang : 0

Luka Berat : 0

Luka : 0

Ringan

Kerusakan : - Jalan Lingkungan tergenang
- Persawahan tergenang : 45 Ha

Kerugian : -

Upaya : - Agen Bencana Prov. Jatim dan TRC PB Kab. Gresik melakukan assesment di lokasi kejadian
- TRC PB Kab. Gresik berkoordinasi dengan perangkat desa setempat
- TRC PB Kab. Gresik melakukan pemantauan terhadap ketinggian air.

Sumber : Agen Bencana Kab. Gresik

13. Kabupaten / Kota : Pasuruan Kabupaten

Waktu : 2021-11-25 15:00:00

Tipe : Kejadian Lain

Kejadian

Lokasi : Sungai Desa Galih, Kec. Pasrepan

Koordinat : -7.749440.112.707260

Cuaca : Berawan

Kronologi : Korban diketahui hanyut karena terbawa aliran sungai di Desa Galih, pada saat mencari pakan burung (kroto) bersama menantu korban, dengan perkiraan waktu kejadian kurang lebih pada pukul 14.30 s/d 15.00 WIB.

#UPDATE 28 NOVEMBER 2021, PKL. 20.30 WIB

Perkembangan :

- Kondisi cuaca saat ini : **Hujan Sedang**
- Hasil OpsSAR untuk hari ini masih **NIHIL**
- Pergerakan Tim pada Minggu, 28 November 2021, Tim BPBD Kab. Pasuruan melakukan pencarian di lokasi sebagai berikut :
 - a. SRU I pkl. 09.30 WIB pergerakan dr jembatan Rejoso menyisir ke jembatan Kedawung.

- b. SRU II pkl. 09.30 WIB pergerakan dari jembatan Rejoso menyisir ke jembatan Tambakrejo.
- c. SRU III pkl. 09.30 WIB pergerakan dari jembatan Tambakrejo menyisir ke 4 km mengarah ke muara.
 - Pencarian akan dilanjutkan besok (29/11) dengan fokus pencarian di :
 - a. SRU I, SRU II, dan SRU III Pencarian akan di fokuskan dari Jembatan Tambakrejo sampai Muara.
 - b. SRU IV akan di fokuskan pencarian sisir darat mulai dari pasar Winongan hingga jembatan Orange (Kedawung Kulon)

Meninggal : 0
 Hilang : 1
 Luka Berat : 0
 Luka Ringan : 0
 Kerusakan : Korban hilang : 1 Jiwa
 Kerugian : -
 Upaya : - Agen Bencana BPBD Prov. Jatim Dan TRC BPBD Kab. Pasuruan meninjau lokasi dan melakukan assesment.
 - Agen Bencana BPBD Prov. Jatim Dan TRC BPBD Kab. Pasuruan berkoordinasi dengan perangkat desa.
 - TRC BPBD Kab. Pasuruan dan perangkat desa melakukan pencarian.
 - BPBD Kab. Pasuruan mendirikan Posko pencarian di Ds. Pateguran, Kec. Rejoso.

Unsur yang terlibat :

1. BPBD Kab.pasuruan
2. BASARNAS
3. Koramil
4. Polsek
5. Bagana
6. Blue Hel Met
7. Dinkes
8. CBP
9. Rentan
10. Rapi
11. Satpol PP.
12. ILKP
13. LPBI NU
14. Gerpik

Sumber : Agen Bencan Jatim Kab. Pasuruan

III. Pantauan Gunung Api di Wilayah Jawa Timur

Gunung api di wilayah Jawa Timur yang terpantau sebagai berikut:

1. Gunung Bromo : **WASPADA** (Level II) Sejak Tanggal 20 Oktober 2016
2. Gunung Semeru : **WASPADA** (Level II) Sejak Tanggal 02 Mei 2013
3. Gunung Raung : **NORMAL** (Level I) Sejak Tanggal 09 Agustus 2021
4. Gunung Ijen : **NORMAL** (Level I) Sejak Tapnggal 08 Agustus 2014
5. Gunung Kelud : **NORMAL** (Level I) Sejak Tanggal 07 Agustus 2014
6. Gunung Lamongan : **NORMAL** (Level I) Sejak Tanggal 19 April 2012
7. Gunung Arjuno – Welirang : **NORMAL** (Level I) Sejak Tahun 1995

IV. Pantauan Titik Panas Wilayah Jawa Timur

Pantauan berdasarkan sensor **MODIS (Moderate Resolution Imaging Spectroradiometer)** dari Satelit Terra, Aqua, Suomi pada hari **Rabu – Kamis, 01 - 02 Desember 2021, pukul 07.00 s/d 07.00 WIB**. Dilaporkan sebagai berikut :

No.	Koordinat	Tanggal	Waktu (WIB)	Tingkat	Kecamatan	Kab/Kota	Keterangan
Nihil							

V. Peringatan Dini Cuaca Wilayah Jawa Timur

A. Peringatan Dini Cuaca Jawa Timur pada hari Rabu, 01 Desember 2021, pukul 07.42 s/d 23.30 WIB. Berpotensi terjadi Hujan Sedang – Lebat yang dapat disertai Kilat/Petir dan Angin Kencang terjadi sebanyak **8 (delapan) Kali** peringatan (Prakirawan-BMKG Surabaya).

B. Penyebaran informasi peringatan dini Jawa Timur

1. Menelepon Kabupaten/ Kota yang diperkirakan berpotensi terjadi hujan.
2. Menyebarkan informasi melalui Radio Komunikasi VHF BPBD Provinsi Jawa Timur pada freq 169.225 Mhz dan VHF RAPI pada freq 142.040 Mhz.
3. Menyebarkan informasi ke Kab/Kota melalui SMS Gateway BPBD Provinsi Jawa Timur dan melalui ponsel monitoring nomor 081231780000 dan Jejaring Sosial.

VI. Prakiraan Cuaca Wilayah Jawa Timur

Prakiraan Cuaca Provinsi Jawa Timur pada **Kamis – Jum'at, 02 - 03 Desember 2021, pukul 07.00 s/d 07.00 WIB**. Dilaporkan sebagai berikut :

- A. - **Pagi hari** : diperkirakan Cerah, Berawan, Hujan Ringan-Sedang, dan Hujan Lebat disertai Petir.
- **Siang-Sore hari** : diperkirakan Cerah, Berawan, Hujan Ringan-Sedang, dan Hujan Lebat disertai Petir.
- **Malam hari** : diperkirakan Cerah, Berawan, Berkabut, Hujan Ringan-Sedang, dan Hujan Lebat disertai Petir.
- **Dini hari** : diperkirakan Cerah, Berawan, Berkabut, dan Hujan Ringan-Sedang.
- **Suhu udara** : 14 - 32 °C
- **Kelembapan udara** : 55 - 100 %
- **Angin** : dominan dari Barat Daya - Selatan dengan kecepatan 05 - 30 km/jam

B. - Peringatan dini :

Waspada hujan intensitas sedang hingga lebat disertai petir dan angin kencang sesaat pada:

- **Pagi hari** di wilayah Bondowoso dan Situbondo.
- **Siang-Sore hari** di wilayah Tuban, Magetan, Trenggalek, Kota Kediri, Kota Malang, Kab. Pasuruan, Kota Pasuruan, Kab. Probolinggo, Bondowoso, Situbondo dan Bangkalan.
- **Malam hari** di wilayah Kab. Probolinggo.

Sumber : BMKG Stasiun Meteorologi Juanda

VII. Prakiraan Tinggi Gelombang

Prakiraan gelombang laut maksimum di wilayah Jawa Timur **Kamis – Jum'at, 02 - 03 Desember 2021, pukul 07.00 s/d 07.00 WIB**. Dilaporkan sebagai berikut :

- A. **Kondisi Sinoptik** : Berawan, arah angin dari Barat Daya - Barat, kec. angin maksimum di L. Jawa bagian timur 16 knots dan S. Hindia selatan Jatim 14 knots. Tinggi gelombang di L. Jawa bagian timur antara 0.2-1.8 m dan di S. Hindia selatan Jatim antara 1.3-3.5 m.t
- B. **Peringatan** : Waspada tinggi gelombang lebih dari 2.5 m di Perairan selatan Jatim, S. Hindia selatan Jatim.

Sumber : BMKG Maritim Surabaya

VIII. Komunikasi Radio

Berdasarkan monitoring dari Media Sosial (Facebook, WhatsApp & Telegram) dan Radio Pusdalops BPBD Provinsi Jawa Timur di Frekwensi HF 11.437.5, VHF 169.225 Mhz, dan VHF 142.040 MHz pada hari pada **Rabu – Kamis, 01 - 02 Desember 2021, pukul 07.00 s/d 07.00 WIB**. Dilaporkan sebagai berikut :

LOG SHEET		Tanggal : 01 - 02 Desember 2021
Operator : Andi & Ari		Hari : Rabu – Kamis
		STASIUN : PUSDALOPS BPBD JATIM
REKAP PERCAKAPAN		
Waktu	Pengirim	Percakapan
01/12/2021 07:00:00	Kab. Situbondo	Hujan Lebat
01/12/2021 07:00:00	Kab. Pacitan	Cerah Berawan
01/12/2021 07:00:00	Kab. Ponorogo	Cerah Berawan
01/12/2021 07:45:00	Kab. Situbondo	Berawan - Hujan Sedang
01/12/2021 08:01:00	Kab. Magetan	Cerah Berawan
01/12/2021 08:48:00	Kab. Gresik	Berawan
01/12/2021 09:09:00	Kab. Magetan	Berawan
01/12/2021 10:47:00	Kab. Sidoarjo	Cerah Berawan
01/12/2021 10:56:00	Kab. Tulungagung	Cerah Berawan
01/12/2021 11:21:00	Kab. Trenggalek	Hujan Lebat
01/12/2021 11:21:00	Kab. Tulungagung	Cerah Berawan
01/12/2021 12:47:00	Kab. Nganjuk	Hujan Ringan
01/12/2021 12:51:00	Kab. Ponorogo	Cerah
01/12/2021 12:52:00	Kota Batu	Cerah Berawan
01/12/2021 13:05:00	Kab. Gresik	Cerah Berawan
01/12/2021 13:47:00	Kab. Kediri	Berawan
01/12/2021 13:59:00	Kab. Madiun	Berawan - Hujan Ringan
01/12/2021 14:00:00	Kota Pasuruan	Berawan
01/12/2021 14:46:00	Kab. Tulungagung	Berawan
01/12/2021 14:48:00	Kab. Malang	Hujan Sedang- Lebat
01/12/2021 14:52:00	Kab. Kediri	Hujan Ringan - Sedang
01/12/2021 15:11:00	Kab. Mojokerto	Hujan Lebat
01/12/2021 15:52:00	Kab. Pacitan	Berawan
01/12/2021 15:56:00	Kab. Bojonegoro	Berawan
01/12/2021 15:58:00	Kab. Mojokerto	Hujan Sedang - Lebat
01/12/2021 16:00:00	Kab. Jombang	Hujan Ringan
01/12/2021 16:51:00	Kab. Tulungagung	Berawan
01/12/2021 16:52:00	Kab. Pamekasan	Hujan Lebat
01/12/2021 16:52:00	Kab. Sampang	Hujan Lebat
01/12/2021 16:56:00	Kota Pasuruan	Hujan Ringan
01/12/2021 17:00:00	Kab. Pacitan	Berawan
01/12/2021 17:02:00	Kota Malang	Hujan Lebat
01/12/2021 17:13:00	Kab. Jember	Hujan Ringan
01/12/2021 17:16:00	Kab. Situbondo	Hujan Ringan - Sedang
01/12/2021 17:29:00	Kab. Trenggalek	Berawan
01/12/2021 17:54:00	Kab. Madiun	Hujan Ringan - Sedang
01/12/2021 18:22:00	Kab. Magetan	Berawan
01/12/2021 18:50:00	Kab. Tuban	Cerah
01/12/2021 19:00:00	Kab. Bojonegoro	Hujan Sedang
01/12/2021 19:00:00	Kab. Gresik	Hujan Ringan
01/12/2021 19:01:00	Kab. Jombang	Hujan Ringan
01/12/2021 19:12:00	Kota Blitar	Cerah Berawan
01/12/2021 20:15:00	Kota Kediri	Berawan
01/12/2021 20:17:00	Kota Batu	Berawan
01/12/2021 21:01:00	Kota Pasuruan	Berawan
01/12/2021 21:03:00	Kab. Ngawi	Berawan
01/12/2021 22:00:00	Kab. Nganjuk	Berawan
01/12/2021 22:30:00	Kab. Tuban	Cerah
01/12/2021 23:01:00	Kab. Magetan	Berawan
01/12/2021 23:52:00	Kab. Madiun	Berawan


02/12/2021 01:02:00	Kab. Jombang	Hujan Ringan
02/12/2021 02:13:00	Kab. Kediri	Cerah Berawan
02/12/2021 02:16:00	Kab. Lumajang	Hujan Sedang - Lebat
02/12/2021 03:58:00	Kab. Jombang	Hujan Ringan
02/12/2021 05:57:00	kab. Situbondo	Cerah Berawan
02/12/2021 06:03:00	Kab. Bondowoso	Berawan
02/12/2021 06:09:00	Kab. Bojonegoro	Berawan
02/12/2021 06:20:00	Kab. Tulungagung	Cerah Berawan
02/12/2021 06:33:00	Kab. Pamekasan	Cerah Berawan
02/12/2021 06:40:00	Kab. Sampang	Cerah Berawan
02/12/2021 06:40:00	Kab. Trenggalek	Cerah Berawan
02/12/2021 06:48:00	Kab. Madiun	Cerah
02/12/2021 06:48:00	Kab. Gresik	Cerah Berawan
02/12/2021 06:49:00	Kab. Pasuruan	Cerah Berawan
02/12/2021 06:52:00	Kota Madiun	Cerah
02/12/2021 06:52:00	Kab. Ponorogo	Cerah
02/12/2021 07:00:00	Kab. Jombang	Cerah Berawan
02/12/2021 07:00:00	Kab. Probolinggo	Cerah
02/12/2021 07:00:00	Kab. Bojonegoro	Berawan
02/12/2021 07:00:00	Kab. Nganjuk	Berawan
02/12/2021 07:00:00	Kab. Banyuwangi	Cerah Berawan

Sidoarjo, 02 Desember 2021

a.n. KAPUSDALOPS PB

BPBD Prov. Jawa Timur

Manager,




DINO ANDALANANTO, S.Kom

NIPTTPK. 208-03061985-012019-1875

Operator,

1.



ANDI RAKHMAD SULAKSANA, SE

NIPTTPK. 208-14051981-012012-3864

2.



ARI HERLAMBANG