

**PEMERINTAH PROVINSI JAWA TIMUR**  
**BADAN PENANGGULANGAN BENCANA DAERAH**

Jl. Letjen S. Parman No. 55 Waru, Telp. (031) 8550222; Fax. (031) 8550101

**WARU – SIDOARJO**

Sidoarjo, 29 November 2021

Nomor : 360/2555/208.1/2021  
Sifat : Penting  
Lampiran : -  
Perihal : Laporan Harian Bencana

Kepada  
Yth. Ibu Gubernur Jawa Timur

Di **SURABAYA**

Bersama ini disampaikan dengan hormat **Laporan Harian** PUSDALOPS PB BPBD Provinsi Jawa Timur kejadian bencana pada Tanggal 28 – 29 November 2021 pukul 07.00 WIB, berdasarkan pantauan petugas piket dan laporan dari BPBD Kabupaten / Kota se Jawa Timur sebagaimana terlampir.

Demikian untuk menjadi periksa.

An. KEPALA PELAKSANA  
BADAN PENANGGULANGAN BENCANA DAERAH  
PROVINSI JAWA TIMUR

Sekretaris,


  
**ERWIN INDRA WIDJAJA, SE, M.AP**

Pembina TK I

NIP. 19690823 199003 1 008

TEMBUSAN :

- Yth. 1. Bp. Kepala BNPB di Jakarta  
2. Bp. Kepala Kepolisian Daerah Jawa Timur  
3. Bp. Wakil Gubernur Jawa Timur  
4. Bp. Sekretaris Daerah Prov. Jatim selaku Kepala ex officio BPBD Prov. Jatim  
5. Bp. Kepala Pelaksana BPBD Prov. Jatim
-



PEMERINTAH PROVINSI JAWA TIMUR  
BADAN PENANGGULANGAN BENCANA DAERAH

Jl. Letjen. S. Parman No. 55 Waru, Telp. (031) 8550222; Fax. (031) 8550101  
SIDOARJO – 61256

---

**LAPORAN HARIAN PUSDALOPS**

Dilaporkan kejadian alam dan bencana di wilayah Jawa Timur yang terjadi pada **Minggu - Senin, 28 – 29 November 2021, pukul 07.00 s/d 07.00 WIB**. Informasi yang diperoleh Pusdalops BPBD Provinsi Jawa Timur, sebagai berikut :

**I. Kejadian Bencana**

Nihil.

**II. Kejadian Lain – Lain**

1. Kabupaten / : Jember Kabupaten  
Kota

Waktu : 2021-11-28 23:00:00

Tipe : Angin Kencang

Kejadian

Lokasi : Jl. Nasional 3 Jember - Banyuwangi, Kel. Silo, Kec. Silo

Koordinat : -8.190949,113.647453

Cuaca : Hujan Lebat

Kronologi : Pada hari Minggu, tanggal 28 November 2021, pkl. 23.00 WIB telah terjadi hujan lebat disertai angin kencang yang mengakibatkan sebuah pohon tumbang di Jl. Nasional 3 Jember - Banyuwangi, Kel. Silo, Kec. Silo. Pada pkl. 00.13 WIB pohon sudah berhasil dievakuasi dari badan jalan.

Meninggal : 0

Hilang : 0

Luka Berat : 0

Luka : 0

Ringan

Kerusakan : Pohon tumbang : 1

Kerugian : -

Upaya : - Agen Bencana Prov. Jatim dan TRC PB Kab. Jember melakukan assessment di lokasi kejadian.  
- Agen Bencana Prov. Jatim dan TRC PB Kab. Jember berkoordinasi dengan perangkat desa setempat.  
- TRC PB Kab. Jember bersama warga setempat melakukan pemotongan dan pembersihan material pohon.

Sumber : Agen Bencana Kab. Jember

---

2. Kabupaten / : Gresik Kabupaten

Kota

Waktu : 2021-11-28 20:00:00

Tipe : Banjir

Kejadian

Lokasi : - Ds. Bungah, Kec. Bungah

Koordinat : -7.048479,112.562447

Cuaca : Hujan Lebat

Kronologi : Pada hari Minggu, 28 November 2021 pukul 20.00 WIB, terjadi hujan dengan intensitas tinggi yang menyebabkan Sungai Bengawan Solo meluap.

Meninggal : 0

Hilang : 0

Luka Berat : 0

Luka : 0  
Ringan  
Kerusakan : - Jalan Lingkungan tergenang 10 - 30 cm, sepanjang 100 M  
- Persawahan tergenang : 45 Ha  
- Rumah tergenang : NIHIL  
Kerugian : -  
Upaya : - Agen Bencana Prov. Jatim dan TRC PB Kab. Gresik melakukan assesment di lokasi kejadian  
- TRC PB Kab. Gresik berkoordinasi dengan perangkat desa setempat  
- TRC PB Kab. Gresik melakukan pemantauan terhadap ketinggian air.  
Sumber : Agen Bencana Kab. Gresik

---

3. Kabupaten / : Sampang Kabupaten  
Kota  
Waktu : 2021-11-28 19:29:00  
Tipe : Banjir  
Kejadian  
Lokasi : 1. Kel. Gunung Sekar, Kec. Sampang  
2. Kel. Rong Tengah, Kec. Sampang  
3. Kel. Karang Dalem, Kec. Sampang  
Koordinat : -7.199051,113.214478  
Cuaca : Hujan Lebat  
Kronologi : Intensitas hujan yang tinggi di Kab. Sampang pada hari Minggu, tanggal 28 November 2021, pkl. 14.50 - 19.29 WIB mengakibatkan drainase tidak mampu menampung air hujan sehingga air menggenang di Kel. Gunung Sekar, Kel. Rong Tengah, Kel. Karang Dalem.

**#Update Senin, 29 November 2021, pkl. 02.20**

**Perkembangan :**

- Kondisi cuaca saat ini : Berawan
- Saat ini genangan air di Kel. Rong Tengah SURUT TOTAL
- Saat ini genangan air di Kel. Karang Dalem SURUT TOTAL
- Saat ini genangan air di Kel. Banyuanyar SURUT TOTAL

Meninggal : 0  
Hilang : 0  
Luka Berat : 0  
Luka Ringan : 0

Kerusakan : 1. Kel. Gunung Sekar  
- Jl. Barisan Indah ketinggian air  $\pm$  30 cm  
- Jl. Durian ketinggian air  $\pm$  30 cm  
- Jl. Aji gunung ketinggian air  $\pm$  20 cm  
- Jl. kakak tua ketinggian air  $\pm$  30 cm  
- Jl. Nuri ketinggian air  $\pm$  30 cm  
- Jl. Selong permai ketinggian air  $\pm$  40 cm  
- Jl. Teuku Umar ketinggian air  $\pm$  40 cm  
- Jl. Merak ketinggian air  $\pm$  30 cm  
2. Kel. Rong Tengah  
- Jl. Wilis ketinggian air  $\pm$  20 cm  
3. Kel. Karang Dalem  
- Jl. Rajawali ketinggian air  $\pm$  30 cm

**#Update Minggu, 29 November 2021, pkl. 02.20**

1. Kel. Gunung Sekar  
- Jl. Barisan Indah ketinggian air  $\pm$  10 cm (-)  
- Jl. Durian ketinggian air SURUT TOTAL  
- Jl. Aji gunung ketinggian air  $\pm$  10 cm (-)  
- Jl. kakak tua ketinggian air  $\pm$  30 cm (-)

- Jl. Nuri ketinggian air SURUT TOTAL
- Jl. Selong permai ketinggian air SURUT TOTAL
- Jl. Teuku Umar ketinggian air ± 30 cm (~)
- Jl. Merak ketinggian air SURUT TOTAL
- 2. Kel. Rong Tengah  
SURUT TOTAL
- 3. Kel. Karang Dalem  
SURUT TOTAL
- 4. Kel. Banyuanyar  
SURUT TOTAL

Kerugian : -

Upaya : - Agen Bencana Prov. Jatim dan TRC PB Kab. Sampang melakukan assessment di lokasi kejadian  
- Agen Bencana Prov. Jatim dan TRC PB Kab. Sampang berkoordinasi dengan pemerintah desa setempat  
- TRC PB Kab. Sampang melakukan pemantauan tinggi genangan air

Sumber : Agen Bencana Kab. Sampang

4. Kabupaten / : Pamekasan Kabupaten  
Kota

Waktu : 2021-11-28 18:00:00

Tipe : Angin Kencang  
Kejadian

Lokasi : 1. Dsn. Malangan Tengah, Ds. Pademawu Timur, Kec. Pademawu  
2. Dsn. Morsongai, Ds. Majungan, Kec. Pademawu

Koordinat : -7.215168,113.513535

Cuaca : Hujan Lebat

Kronologi : Pada hari Minggu, tanggal 28 November 2021, pkl. 18.00 WIB telah terjadi hujan lebat disertai angin kencang yang mengakibatkan beberapa rumah warga mengalami kerusakan di Kec. Pademawu.

Meninggal : 0

Hilang : 0

Luka Berat : 0

Luka Ringan : 0

Kerusakan : 1. Dsn. Malangan Tengah, Ds. Pademawu Timur, Kec. Pademawu  
- Rumah rusak ringan : 8 unit  
2. Dsn. Morsongai, Ds. Majungan, Kec. Pademawu  
- Rumah rusak ringan : 4 unit

Kerugian : -

Upaya : - Agen Bencana Prov. Jatim dan TRC PB Kab. Pamekasan melakukan assessment di lokasi kejadian  
- Agen Bencana Prov. Jatim dan TRC PB Kab. Pamekasan berkoordinasi dengan pemerintah desa setempat

Sumber : Agen Bencana Kab. Pasuruan

5. Kabupaten / : Sumenep Kabupaten  
Kota

Waktu : 2021-11-28 16:30:00

Tipe : Tanah Longsor  
Kejadian

Lokasi : Ds. Basoka, Kec. Rubaru, Kab. Sumenep

Koordinat : -6.970590,113.677689

Cuaca : Berawan - Hujan Ringan

Kronologi : Pada hari Minggu, 28 November 2021 pukul 16.00 WIB terjadi hujan deras di wilayah Ds. Basoka, Kec. Rubaru, Kab. Sumenep yang mengakibatkan

tanah dibawah bahu jalan aspal terkikis sehingga bahu jalan Aspal ikut rusak sepanjang 10 x 0,5 meter.

Meninggal : 0  
Hilang : 0  
Luka Berat : 0  
Luka : 0  
Ringan  
Kerusakan : jalan aspal rusak sepanjang 10 x 0,5meter  
Kerugian : -  
Upaya : - Agen Bencana BPBD Prov. Jatim Dan TRC BPBD Kab. Sumenep melakukan assesment  
- Agen Bencana BPBD Prov. Jatim Dan TRC BPBD Kab. Sumenep berkoordinasi dengan perangkat desa  
- TRC BPBD Kab. Sumenep menghimbau warga yang melintas agar lebih hati - hati  
- Polisi memberi tanda PoliceLine  
  
Unsur yang terlibat :  
- BPBD Kab. Sumenep  
- Agen Bencana BPBD Prov. Jatim  
- Masyarakat setempat  
Sumber : Agen Bencana Jatim

---

6. Kabupaten / : Malang Kabupaten  
Kota  
Waktu : 2021-11-28 15:30:00  
Tipe : Tanah Longsor  
Kejadian  
Lokasi : Ds. Bagelan, Kec. Wonosari, Kab. Malang.  
Koordinat : -8.053701,112.446030  
Cuaca : Hujan Lebat  
Kronologi : Pada hari Minggu, tanggal 28 November 2021, pkl. 15.30 WIB telah terjadi hujan lebat yang mengakibatkan tanah longsor di Ds. Bagelan, Kec. Wonosari, Kab. Malang  
Meninggal : 0  
Hilang : 1  
Luka Berat : 0  
Luka : 0  
Ringan  
Kerusakan : Masih dalam pendataan  
Kerugian : -  
Upaya : - Agen Bencana Prov. Jatim dan TRC PB Kab. Malang melakukan assesment di lokasi kejadian  
- Agen Bencana Prov. Jatim dan TRC PB Kab. Malang berkoordinasi dengan pemerintah desa setempat  
- Dilakukan upaya evakuasi korban dan material tanah longsor oleh TRC PB Kab. Malang, Perangkat Desa Karangrejo, SAR Kanjuruhan dan warga sekitar.  
Sumber : Agen Bencana Kab. Malang

---

7. Kabupaten / : Situbondo Kabupaten  
Kota  
Waktu : 2021-11-28 14:30:00  
Tipe : Tanah Longsor  
Kejadian

Lokasi : Dsn. Dawuhan RT/02 RW/01, Ds. Bayeman, Kec. Arjasa, Kab. Situbondo.  
Koordinat : -7.817349,114.104149  
Cuaca : Hujan Lebat  
Kronologi : Pada hari Minggu, 28 November 2021, pkl. 14.30 WIB telah terjadi hujan lebat yang mengakibatkan tanah longsor di Dsn. Dawuhan RT/02 RW/01, Ds. Bayeman, Kec. Arjasa, Kab. Situbondo. Material longsor menimpa sebuah rumah milik warga setempat.  
Meninggal : 0  
Hilang : 0  
Luka Berat : 0  
Luka : 0  
Ringan  
Kerusakan : Rumah rusak ringan : 1 unit  
Kerugian : -  
Upaya : - Agen Bencana Prov. Jatim dan TRC PB Kab. Situbondo melakukan assessment di lokasi kejadian  
- Agen Bencana Prov. Jatim dan TRC PB Kab. Situbondo berkoordinasi dengan pemerintah desa setempat  
- TRC PB Kab. Situbondo bersama warga setempat melakukan giat pembersihan material longsor.  
Sumber : Pusdalops PB BPBD Kab. Situbondo

---

8. Kabupaten / : Batu Kota  
Kota  
Waktu : 2021-11-28 12:00:00  
Tipe : Kejadian Lain  
Kejadian  
Lokasi : Jl. Tenes No.16 RT.02 RW.03 Kel. Sisir, Kec. Batu, Kota Batu  
Koordinat : -7.877040,112.526802  
Cuaca : Hujan lebat  
Kronologi : Pada hari Minggu, 28 November 2021 hujan Lebat terjadi di Kota Batu, ditambah kurang lancarnya pembuangan limbah mengakibatkan amblesnya tanah di Jl. Tenes No.16 RT.02 RW.03 pada pekarangan rumah milik Bpk. Siyoko dengan dimensi lubang panjang 4m lebar 3m dan kedalaman 15m.  
Meninggal : 0  
Hilang : 0  
Luka Berat : 0  
Luka : 0  
Ringan  
Kerusakan : Rumah Rusak Ringan: 1 Unit  
Kerugian : -  
Upaya : - Agen Bencana BPBD Prov. Jatim Dan TRC BPBD Kota Batu melakukan assesment  
- TRC BPBD Kota Batu berkoordinasi dengan perangkat Perangkat Kelurahan Sisir  
- TRC BPBD Kota Batu melakukan pemasangan garis batas pengaman  
\*Upaya yang terlibat\*  
- BPBD Kota Batu.  
- Perangkat Kelurahan Sisir.  
- FPRB Kota Batu  
- Relawan BAZNAS  
- Warga  
Sumber : PUSDALOPS PB BPBD KOTA BATU

---

9. Kabupaten / : Pasuruan Kabupaten  
Kota  
Waktu : 2021-11-28 09:40:00  
Tipe : Angin Kencang  
Kejadian  
Lokasi : Dsn. Gunung Gangsir, Ds. Gunung Gangsir, Kec. Beji  
Koordinat : -7.590200,112.706100  
Cuaca : Berawan  
Kronologi : Pada hari Minggu, 28 November 2021 pukul 09.40 WIB terjadi pohon tumbang yang diakibatkan angin kencang.  
Meninggal : 0  
Hilang : 0  
Luka Berat : 0  
Luka : 0  
Ringan  
Kerusakan : - Pohon Tumbang : 1 Unit  
- Kabel PLN putus  
Kerugian : -  
Upaya : - Agen Bencana BPBD Prov. Jatim Dan TRC BPBD Kab. Pasuruan melakukan assesment  
- Agen Bencana BPBD Prov. Jatim Dan TRC BPBD Kab. Pasuruan berkoordinasi dengan perangkat desa  
- TRC BPBD Kab. Pasuruan melakukan pembersihan meterial pohon tumbang bersama warga  
Sumber : PUSDALOPS PB BPBD Kab. Pasuruan

---

10. Kabupaten / : Madiun Kabupaten  
Kota  
Waktu : 2021-11-28 08:41:00  
Tipe : Banjir  
Kejadian  
Lokasi : RT 22/RW 04, Dsn. Jurug, Ds. Jerukgulung, Kec. Balerejo, Kab. Madiun  
Koordinat : -7.606117,111.485741  
Cuaca : Cerah Berawan  
Kronologi : Hujan dengan intensitas Sedang - Lebat di seluruh wilayah Kab. Madiun selama ± 3 jam, disertai kiriman air dari daerah lereng gunung pandan dan gunung Wilis menyebabkan air dari sungai Jerohan meluap menggenangi jalan, lahan sawah dan TPU di Dsn. Jurug, Ds. Jerukgulung.  
**#UPDATE 28 NOVEMBER 2021, PKL. 19.40 WIB**  
**Dampak**  
- Jalan desa tergenang **SURUT TOTAL**  
- Lahan sawah tergenang air **SURUT TOTAL**  
- TPU tergenang air **SURUT TOTAL**  
Meninggal : 0  
Hilang : 0  
Luka Berat : 0  
Luka : 0  
Ringan  
Kerusakan : - Menggenangi jalan dengan ketinggian air ± 60 cm, sepanjang ± 230 - 300 m  
- Lahan sawah tergenang air  
- TPU tergenang air  
Kerugian : -  
Upaya : - Agen Bencana Prov. Jatim dan TRC PB Kab. Madiun meninjau lokasi dan

melakukan assesment

- Tim BPBD Kab. Madiun melakukan koordinasi dengan pemerintah desa setempat

- Tim BPBD Kab. Madiun melakukan pantauan ketinggian air

Unsur yang terlibat :

- BPBD Kab. Madiun

- Agen Bencana Prov. Jatim

- TNI

Sumber : Agen Bencana Jatim

---

11. Kabupaten / : Sidoarjo Kabupaten  
Kota

Waktu : 2021-11-27 18:30:00

Tipe : Kejadian Lain

Kejadian

Lokasi : Jl. Sidodadi, RT 01 RW 14, Ds. Wage, Kec. Taman, Kab. Sidoarjo

Koordinat : -7.369282,112.700317

Cuaca : Cerah

Kronologi : Pada hari Sabtu, 27 November 2021 mulai siang ini hilang diperkirakan tercebur ke Sungai / Kali Tangkis Jl. Sidodadi, RT 01 RW 14, Ds. Wage, Kec. Taman, Kab. Sidoarjo dan pada pukul 18.30 WIB orang tua korban melapor ke Perangkat Desa setempat dikarenakan ditemukan barang bukti berupa sandal jepit korban.

**#Update 28 November 2021 Pukul 10.15 WIB**

**Perkembangan:**

- Cuaca saat ini : Berawan

- Korban ditemukan pukul 09.40 WIB dalam keadaan MD

- Korban dibawa ke RS. Bhayangkara untuk dilakukan visum

- Apel penutupan Ops. SAR dilakukan pukul 09.50 WIB

Meninggal : 0

Hilang : 1

Luka Berat : 0

Luka Ringan : 0

Kerusakan : -

Kerugian : -

Upaya : -

- BPBD Prov. Jatim menuju ke lokasi kejadian untuk melakukan Asessment.

- BPBD Prov. Jatim, Basarnas, Damkar, & relawan melakukan pencarian korban.

Unsur yang terlibat:

- Basarnas 7 personil

- BPBD Prov. jatim 7 personil

- Damkar Kab. Sidoarjo 8 orang

- Polsek Taman

- Relawan

Sumber : Agen Bencana Jatim Kab. Sidoarjo

---

12. Kabupaten / : Pasuruan Kabupaten  
Kota

Waktu : 2021-11-25 15:00:00

Tipe : Kejadian Lain

Kejadian

Lokasi : Sungai Desa Galih, Kec. Pasrepan

Koordinat : -7.749440,112.707260



Cuaca : Berawan  
Kronologi : Korban diketahui hanyut karena terbawa aliran sungai di Desa Galih, pada saat mencari pakan burung (kroto) bersama menantu korban, dengan perkiraan waktu kejadian kurang lebih pada pukul 14.30 s/d 15.00 WIB.

**#UPDATE 28 NOVEMBER 2021, PKL. 20.30 WIB**

**Perkembangan :**

- Kondisi cuaca saat ini : **Hujan Sedang**
- Hasil OpsSAR untuk hari ini masih **NIHIL**
- Pergerakan Tim pada Minggu, 28 November 2021, Tim BPBD Kab. Pasuruan melakukan pencarian di lokasi sebagai berikut :
  - a. SRU I pkl. 09.30 WIB pergerakan dr jembatan Rejoso menyisir ke jembatan Kedawung.
  - b. SRU II pkl. 09.30 WIB pergerakan dari jembatan Rejoso menyisir ke jembatan Tambakrejo.
  - c. SRU III pkl. 09.30 WIB pergerakan dari jembatan Tambakrejo menyisir ke 4 km mengarah ke muara.
- Pencarian akan dilanjutkan besok (29/11) dengan fokus pencarian di :
  - a. SRU I, SRU II, dan SRU III Pencarian akan di fokuskan dari Jembatan Tambakrejo sampai Muara.
  - b. SRU IV akan di fokuskan pencarian sisir darat mulai dari pasar Winongan hingga jembatan Orange ( Kedawung Kulon )

Meninggal : 0

Hilang : 1

Luka Berat : 0

Luka : 0

Ringan

Kerusakan : Korban hilang : 1 Jiwa

Kerugian : -

Upaya : - Agen Bencana BPBD Prov. Jatim Dan TRC BPBD Kab. Pasuruan meninjau lokasi dan melakukan assesment.  
- Agen Bencana BPBD Prov. Jatim Dan TRC BPBD Kab. Pasuruan berkoordinasi dengan perangkat desa.  
- TRC BPBD Kab. Pasuruan dan perangkat desa melakukan pencarian.  
- BPBD Kab. Pasuruan mendirikan Posko pencarian di Ds. Pateguran, Kec. Rejoso.

**Unsur yang terlibat :**

1. BPBD Kab.pasuruan
2. BASARNAS
3. Koramil
4. Polsek
5. Bagana
6. Blue Hel Met
7. Dinkes
8. CBP
9. Rentan
10. Rapi
11. Satpol PP.
12. ILKP
13. LPBI NU
14. Gerpik

Sumber : Agen Bencan Jatim Kab. Pasuruan

---

### III. Pantauan Gunung Api di Wilayah Jawa Timur

Gunung api di wilayah Jawa Timur yang terpantau sebagai berikut:

1. Gunung Bromo : **WASPADA** (Level II) Sejak Tanggal 20 Oktober 2016
2. Gunung Semeru : **WASPADA** (Level II) Sejak Tanggal 02 Mei 2013
3. Gunung Raung : **NORMAL** (Level I) Sejak Tanggal 09 Agustus 2021
4. Gunung Ijen : **NORMAL** (Level I) Sejak Tanggal 08 Agustus 2014
5. Gunung Kelud : **NORMAL** (Level I) Sejak Tanggal 07 Agustus 2014
6. Gunung Lamongan : **NORMAL** (Level I) Sejak Tanggal 19 April 2012
7. Gunung Arjuno – Welirang : **NORMAL** (Level I) Sejak Tahun 1995

### IV. Pantauan Titik Panas Wilayah Jawa Timur

Pantauan berdasarkan sensor **MODIS (Moderate Resolution Imaging Spectroradiometer)** dari Satelit Terra, Aqua, Suomi pada hari **Minggu - Senin, 28 – 29 November 2021, pukul 07.00 s/d 07.00 WIB**. Dilaporkan sebagai berikut :

No.	Koordinat	Tanggal	Waktu (WIB)	Tingkat	Kecamatan	Kab/Kota	Keterangan
Nihil							

### V. Peringatan Dini Cuaca Wilayah Jawa Timur

**A. Peringatan Dini Cuaca Jawa Timur pada hari Minggu , 28 - 29 November 2021, pukul 11.10 s/d 22.12 WIB.** Berpotensi terjadi Hujan Sedang – Lebat yang dapat disertai Kilat/Petir dan Angin Kencang terjadi sebanyak **8 (Delapan) kali** peringatan (Prakirawan-BMKG Surabaya).

**B. Penyebaran informasi peringatan dini Jawa Timur :**

1. Menelepon Kabupaten/ Kota yang diperkirakan berpotensi terjadi hujan.
2. Menyebarkan informasi melalui Radio Komunikasi VHF BPBD Provinsi Jawa Timur pada freq 169.225 Mhz dan VHF RAPI pada freq 142.040 Mhz.
3. Menyebarkan informasi ke Kab/Kota melalui SMS Gateway BPBD Provinsi Jawa Timur dan melalui ponsel monitoring nomor 081231780000 dan Jejaring Sosial.

### VI. Prakiraan Cuaca Wilayah Jawa Timur

Prakiraan Cuaca Provinsi Jawa Timur pada **Senin - Selasa, 29 - 30 November 2021, pukul 07.00 s/d 07.00 WIB**. Dilaporkan sebagai berikut :

- A. - Pagi hari :** diprakirakan Cerah, Berawan, Hujan Ringan-Sedang, dan Hujan Lebat disertai Petir.
- Siang-Sore hari :** diprakirakan Cerah, Berawan, Hujan Ringan-Sedang, dan Hujan Lebat disertai Petir.
- Malam hari :** diprakirakan Cerah, Berawan, Berkabut, Hujan Ringan-Sedang, dan Hujan Lebat disertai Petir.
- Dini hari :** diprakirakan Cerah, Berawan, Berkabut, Hujan Ringan-Sedang, dan Hujan Lebat disertai Petir.
- Suhu udara :** 15 - 33 °C
- Kelembapan udara :** 60 - 100 %
- Angin :** dominan dari Tenggara - Selatan dengan kecepatan 05 - 30 km/jam

**B. - Peringatan dini :**

**Waspadai** hujan intensitas sedang hingga lebat disertai petir dan angin kencang sesaat pada:

- **Pagi hari** di wilayah Nganjuk, Kab. Probolinggo, Lumajang, Jember, Bondowoso, Situbondo, Banyuwangi, Pamekasan, Sampang dan Sumenep.
- **Siang-Sore hari** di wilayah Kab. Mojokerto, Nganjuk, Ngawi, Kab. Probolinggo, Lumajang, Jember, Bondowoso, Situbondo, Banyuwangi, Bangkalan, Sampang dan Sumenep.

- Malam hari di wilayah Batu, Kab. Pasuruan dan Sumenep.
- Dini hari di wilayah Gresik, Pamekasan, Sampang dan Sumenep.

Sumber : BMKG Stasiun Meteorologi Juanda

## VII. Prakiraan Tinggi Gelombang

Prakiraan gelombang laut maksimum di wilayah Jawa Timur **Senin - Selasa, 29 - 30 November 2021, pukul 07.00 s/d 07.00 WIB**. Dilaporkan sebagai berikut :

- A. **Kondisi Sinoptik** : Hujan, arah angin dari Timur - Tenggara, kec. angin maksimum di L. Jawa bagian timur 20 knots dan S. Hindia selatan Jatim 16 knots. Tinggi gelombang di L. Jawa bagian timur antara 0.5-1.8 m dan di S. Hindia selatan Jatim antara 1.0-2.3 m.
- B. **Peringatan** : Nihil

Sumber : BMKG Maritim Surabaya

## VIII. Komunikasi Radio


Berdasarkan monitoring dari Media Sosial (Facebook, WhatsApp & Telegram) dan Radio Pusdalops BPBD Provinsi Jawa Timur di Frekwensi HF 11.437.5, VHF 169.225 Mhz, dan VHF 142.040 MHz pada hari pada **Minggu - Senin, 28 - 29 November 2021, pukul 07.00 s/d 07.00 WIB**.Dilaporkan sebagai berikut :

LOG SHEET		Tanggal : 28 – 29 November 2021
Operator : Ibni, Sahala & Jundan		Hari : Minggu - Senin
		STASIUN : PUSDALOPS BPBD JATIM
REKAP PERCAKAPAN		
Waktu	Pengirim	Percakapan
28/11/2021 07:00:00	Kab. Pacitan	Berawan - Hujan Ringan
28/11/2021 07:00:00	Kota Batu	Berawan
28/11/2021 07:00:00	Kab. Ponorogo	Berawan
28/11/2021 07:00:00	Kab. Tulungagung	Hujan Ringan
28/11/2021 07:00:00	Kab. Blitar	Berawan
28/11/2021 07:01:00	Kab. Ponorogo	Berawan
28/11/2021 07:02:00	Kab. Tulungagung	Hujan Ringan
28/11/2021 07:02:00	Kab. Blitar	Berawan
28/11/2021 07:05:00	Kota Pasuruan	Cerah Berawan
28/11/2021 07:07:00	Kab. Madiun	Cerah
28/11/2021 07:09:00	Kab. Tuban	Hujan Sedang
28/11/2021 07:11:00	Kab. Pacitan	Berawan
28/11/2021 07:12:00	Kab. Bojonegoro	Berawan
28/11/2021 07:17:00	Kab. Nganjuk	Berawan
28/11/2021 07:17:00	Kab. Pamekasan	Berawan
28/11/2021 07:25:00	Kota Madiun	Berawan
28/11/2021 07:33:00	Kota Probolinggo	Hujan Ringan - Sedang
28/11/2021 07:39:00	Kab. Kediri	Cerah Berawan
28/11/2021 08:00:00	Kab. Magetan	Berawan
28/11/2021 08:37:00	Kab. Trenggalek	Berawan
28/11/2021 09:19:00	Kab. Ponorogo	Cerah Berawan
28/11/2021 09:43:00	Kab. Jember	Berawan
28/11/2021 09:56:00	Kota Pasuruan	Cerah Berawan
28/11/2021 10:01:00	Kab. Jombang	Berawan
28/11/2021 10:07:00	Kab. Nganjuk	Berawan
28/11/2021 10:10:00	Kab. Sidoarjo	Cerah Berawan
28/11/2021 10:28:00	Kab. Madiun	Berawan
28/11/2021 10:38:00	Kota Madiun	Cerah Berawan
28/11/2021 10:53:00	Kab. Tulungagung	Berawan
28/11/2021 11:12:00	Kab. Malang	Berawan
28/11/2021 11:23:00	Kota Probolinggo	Cerah Berawan
28/11/2021 11:31:00	Kab. Trenggalek	Berawan
28/11/2021 11:40:00	Kab. Sampang	Berawan
28/11/2021 12:04:00	Kota Batu	Berawan
28/11/2021 12:23:00	Kab. Pacitan	Berawan

28/11/2021 12:45:00	Kab. Gresik	Berawan
28/11/2021 12:55:00	Kab. Magetan	Berawan
28/11/2021 13:08:00	Kab. Sidoarjo	Berawan
28/11/2021 13:31:00	Kab. Situbondo	Hujan Ringan - Sedang
28/11/2021 13:42:00	Kab. Nganjuk	Berawan
28/11/2021 13:58:00	Kota Pasuruan	Berawan
28/11/2021 14:13:00	Kab. Pamekasan	Berawan - Hujan Lebat
28/11/2021 14:15:00	Kab. Probolinggo	Berawan
28/11/2021 14:18:00	Kab. Ponorogo	Cerah
28/11/2021 14:20:00	Kab. Blitar	Cerah
28/11/2021 14:20:00	Kab. Sumenep	Hujan Ringan - Sedang
28/11/2021 14:23:00	Kab. Gresik	Hujan Ringan - Sedang
28/11/2021 14:45:00	Kab. Tuban	Berawan
28/11/2021 14:51:00	Kab. Bangkalan	Hujan Ringan
28/11/2021 14:51:00	Kab. Trenggalek	Berawan
28/11/2021 15:00:00	Kab. Magetan	Berawan
28/11/2021 15:03:00	Kab. Banyuwangi	Cerah - Hujan Lebat
28/11/2021 15:04:00	Kab. Mojokerto	Hujan Ringan - Sedang
28/11/2021 15:18:00	Kota Batu	Berawan
28/11/2021 15:44:00	Kab. Madiun	Cerah Berawan
28/11/2021 15:50:00	Kab. Sidoarjo	Berawan - Hujan Ringan
28/11/2021 15:59:00	Kota Batu	Hujan Ringan
28/11/2021 16:01:00	Kab. Jombang	Berawan
28/11/2021 16:01:00	Kab. Jombang	Berawan
28/11/2021 16:02:00	Kab. Trenggalek	Berawan
28/11/2021 16:03:00	Kab. Sampang	Berawan
28/11/2021 16:03:00	Kab. Tulungagung	Berawan
28/11/2021 16:05:00	Kab. Mojokerto	Hujan Lebat
28/11/2021 16:09:00	Kab. Pamekasan	Berawan - Hujan Sedang
28/11/2021 16:12:00	Kab. Mojokerto	Hujan Ringan - Lebat
28/11/2021 16:12:00	Kab. Sampang	Hujan Ringan
28/11/2021 16:12:00	Kab. Tuban	Berawan
28/11/2021 16:14:00	Kab. Situbondo	Hujan Ringan
28/11/2021 16:14:00	Kab. Ponorogo	Berawan
28/11/2021 16:23:00	Kab. Gresik	Hujan Ringan - Sedang
28/11/2021 16:57:00	Kab. Magetan	Berawan
28/11/2021 17:00:00	Kab. Pacitan	Berawan
28/11/2021 17:04:00	Kab. Ngawi	Berawan - Hujan Ringan
28/11/2021 17:04:00	Kab. Sampang	Hujan Lebat
28/11/2021 17:06:00	Kab. Malang	Hujan Ringan
28/11/2021 17:12:00	Kota Probolinggo	Hujan Ringan - Sedang
28/11/2021 17:13:00	Kab. Tulungagung	Cerah Berawan
28/11/2021 17:24:00	Kab. Tuban	Berawan
28/11/2021 17:42:00	Kab. Bondowoso	Hujan Ringan
28/11/2021 17:46:00	Kab. Probolinggo	Berawan
28/11/2021 18:01:00	Kab. Lumajang	Berawan - Hujan Sedang
28/11/2021 18:14:00	Kab. Madiun	Cerah Berawan
28/11/2021 18:17:00	Kab. Malang	Hujan Ringan
28/11/2021 18:20:00	Kab. Sidoarjo	Hujan Ringan
28/11/2021 18:35:00	Kab. Magetan	Cerah Berawan
28/11/2021 18:36:00	Kab. Tuban	Berawan
28/11/2021 18:57:00	Kab. Nganjuk	Berawan
28/11/2021 19:00:00	Kab. Bojonegoro	Berawan
28/11/2021 19:01:00	Kab. Madiun	Cerah Berawan
28/11/2021 19:06:00	Kota Blitar	Berawan
28/11/2021 19:11:00	Kab. Jombang	Berawan
28/11/2021 19:13:00	Kab. Situbondo	Hujan Ringan
28/11/2021 19:25:00	Kab. Sampang	Hujan Ringan
28/11/2021 19:29:00	Kab. Probolinggo	Hujan Ringan - Sedang
28/11/2021 19:33:00	Kab. Pasuruan	Hujan Ringan
28/11/2021 19:36:00	Kab. Lumajang	Hujan Ringan - Sedang

28/11/2021 19:41:00	Kab. Gresik	Hujan Sedang
28/11/2021 19:51:00	Kab. Pasuruan	Hujan Ringan
28/11/2021 20:06:00	Kota Batu	Berawan - Hujan Ringan
28/11/2021 20:19:00	Kab. Tuban	Hujan Sedang
28/11/2021 20:38:00	Kab. Trenggalek	Berawan
28/11/2021 20:49:00	Kab. Sampang	Hujan Sedang
28/11/2021 21:00:00	Kota Pasuruan	Hujan Ringan - Sedang
28/11/2021 21:04:00	Kab. Ngawi	Berawan - Hujan Ringan
28/11/2021 21:17:00	Kab. Jombang	Hujan Ringan
28/11/2021 21:43:00	Kab. Pamekasan	Berawan
28/11/2021 21:51:00	Kab. Bangkalan	Hujan Ringan
28/11/2021 21:55:00	Kab. Jombang	Hujan Ringan
28/11/2021 22:00:00	Kab. Nganjuk	Hujan Ringan
28/11/2021 22:01:00	Kab. Pamekasan	Berawan
28/11/2021 22:08:00	Kab. Sidoarjo	Hujan Ringan
28/11/2021 22:12:00	Kab. Tuban	Hujan Sedang
28/11/2021 22:17:00	Kab. Sampang	Hujan Ringan
28/11/2021 22:25:00	Kab. Trenggalek	Berawan
28/11/2021 22:36:00	Kab. Madiun	Hujan Ringan
28/11/2021 23:00:00	Kab. Magetan	Berawan
28/11/2021 23:04:00	Kab. Banyuwangi	Hujan Ringan - Sedang
28/11/2021 23:43:00	Kab. Kediri	Hujan Ringan - Sedang
29/11/2021 00:04:00	Kab. Bondowoso	Hujan Ringan
29/11/2021 00:10:00	Kota Malang	Hujan Ringan
29/11/2021 02:02:00	Kab. Lumajang	Hujan Sedang - Lebat
29/11/2021 04:03:00	Kab. Jombang	Berawan
29/11/2021 06:01:00	Kab. Lumajang	Berawan
29/11/2021 06:15:00	Kab. Mojokerto	Berawan
29/11/2021 06:27:00	Kota Madiun	Berawan
29/11/2021 06:32:00	Kab. Ponorogo	Cerah
29/11/2021 06:35:00	Kab. Probolinggo	Berawan
29/11/2021 06:45:00	Kab. Tulungagung	Berawan - Hujan Ringan
29/11/2021 06:57:00	Kab. Sidoarjo	Berawan
29/11/2021 07:00:00	Kota Pasuruan	Berawan - Hujan Ringan
29/11/2021 07:00:00	Kab. Banyuwangi	Berawan - Hujan Ringan
29/11/2021 07:00:00	Kab. Nganjuk	Cerah


Sidoarjo, 29 November 2021  
a.n. KAPUSDALOPS PB  
BPBD Prov. Jawa Timur  
Manager,



**DINO ANDALANANTO, S.Kom**  
NIPTTPK. 208-03061985-012019-1875

Operator,

1.



**SAHALA MANATAP.S.T**  
NIPTTPK. 208-30071982-062009-3877


2.



IBNI ABDILLAH S. A.Md

NIPTTPK. 208-15021992-012019-1907

3.



KANIZ EL JUNDAN