

PEMERINTAH PROVINSI JAWA TIMUR
BADAN PENANGGULANGAN BENCANA DAERAH

Jl. Letjen S. Parman No. 55 Waru, Telp. (031) 8550222; Fax. (031) 8550101
WARU – SIDOARJO

Sidoarjo, 25 November 2021

Nomor : 360/ ~~2517~~ /208.1/2021
Sifat : Penting
Lampiran : -
Perihal : Laporan Harian Bencana

Kepada
Yth. Ibu Gubernur Jawa Timur



Di **SURABAYA**

Bersama ini disampaikan dengan hormat **Laporan Harian** PUSDALOPS PB BPBD Provinsi Jawa Timur kejadian bencana pada Tanggal 24 – 25 November 2021 pukul 07.00 WIB, berdasarkan pantauan petugas piket dan laporan dari BPBD Kabupaten / Kota se Jawa Timur sebagaimana terlampir.

Demikian untuk menjadi periksa.

An. KEPALA PELAKSANA
BADAN PENANGGULANGAN BENCANA DAERAH
PROVINSI JAWA TIMUR
Sekretaris,
u.b.

Kasubbag Umum dan Kepegawaian



KEMAL FARUK, S.Sos
Penata Tk. I
NIP. 19671018 199803 1 008

TEMBUSAN :

- Yth. 1. Bp. Kepala BNPB di Jakarta
2. Bp. Kepala Kepolisian Daerah Jawa Timur
3. Bp. Wakil Gubernur Jawa Timur
4. Bp. Sekretaris Daerah Prov. Jatim selaku Kepala ex officio BPBD Prov. Jatim
5. Bp. Kepala Pelaksana BPBD Prov. Jatim



PEMERINTAH PROVINSI JAWA TIMUR
BADAN PENANGGULANGAN BENCANA DAERAH

Jl. Letjen. S. Parman No. 55 Waru, Telp. (031) 8550222; Fax. (031) 8550101
SIDOARJO – 61256

LAPORAN HARIAN PUSDALOPS

Dilaporkan kejadian alam dan bencana di wilayah Jawa Timur yang terjadi pada **Rabu - Kamis, 24 - 25 November 2021, pukul 07.00 s/d 07.00 WIB**. Informasi yang diperoleh PUSDALOPS BPBD Provinsi Jawa Timur, sebagai berikut :

I. Kejadian Bencana

1. Kabupaten / : Pasuruan Kabupaten
Kota

Waktu : 2021-11-23 15:00:00

Tipe : Banjir

Kejadian

Lokasi : 1. Kecamatan Grati
- Ds. Kedawung Kulon
2. Kecamatan Rejoso
- Dsn. Sadeng, Ds. Sadengrejo
- Dsn. Raket, Ds. Kawisrejo
- Dsn. Turi dan dsn. Toyaning, Ds. Toyaning
- Ds. Kedungboko
- Ds. Pateguran
3. Kecamatan Beji
- Ds. Kedungringin
- Ds. Kedungboto
- Dsn. Dermo, Ds. Gunung Gansir
- Dsn. Pasinan, Ds. Beji
- Dsn. Gajah Bendo, Ds. Gajah Bendo
- Dsn. Kedungaron, Ds. Gajah Bendo
4. Kec. Bangil
- Kelurahan Kalianyar - Bandaran
- Dsn. Tambakan, Ds. Tambakan
- Ds. Masangan
- Ds. Latek

Koordinat : -7.738478,112.966743

Cuaca : Hujan Lebat

Kronologi : Pukul 15.00 s.d 23.00 WIB di wilayah Kec. Grati dan Kec. Beji terjadi hujan dengan intensitas sedang hingga intensitas tinggi sehingga menyebabkan banjir.\

#Update 24 November 2021, pukul 08.30 WIB.

Perkembangan :

- Cuaca saat ini Hujan Ringan
- kondisi genangan air di Kec. Beji dan Kec. Bangil **SURUT TOTAL**

Dampak :

1. Kec. Grati:
- Ds. Kedawung Kulon genangan **SURUT TOTAL**
2. Kecamatan Rejoso (-)
- Dsn. Sadeng, Ds. Sadengrejo tinggi genangan 10 - 20 cm (-)
- Dsn. Raket, Ds. Kawisrejo tinggi genangan 10 - 20 cm (-)
- Dsn. Turi dan dsn. Toyaning, Ds. Toyaning tinggi genangan 10 - 35 cm (-)
- Ds. Kedungboko tinggi genangan 5 - 10 cm (-)
- Ds. Pateguran tinggi genangan **SURUT TOTAL**
3. Kec. Beji genangan **SURUT TOTAL**
4. Kec. Bangil genangan **SURUT TOTAL**

Meninggal : 0

Hilang : 0
Luka Berat : 0
Luka Ringan : 0
Kerusakan : -
Kerugian : -
Upaya : - Agen Bencana Prov. Jatim dan TRC BPBD Kab. Pasuruan meninjau lokasi kejadian dan melakukan assesment
- Tim BPBD Kab. Pasuruan melakukan koordinasi dengan Perangkat Desa setempat
- Tim BPBD Kab. Pasuruan melakukan pemantauan ketinggian air
Sumber : Agen Bencana Kab. Pasuruan

II. Kejadian Lain – Lain

1. Kabupaten / : Batu Kota
Kota
Waktu : 2021-11-24 19:45:00
Tipe : Tanah Longsor
Kejadian
Lokasi : Jl. Brigjend Moh. Manan (Payung 2), Songgokerto, Kecamatan Batu
Koordinat : -7.865616,112.486610
Cuaca : Hujan Lebat
Kronologi : Pada hari Rabu 24 November 2021 pukul 19.45 WIB, terjadi Hujan lebat yang mengguyur wilayah Kota Batu dan kurangnya tanaman penyangga erosi mengakibatkan tanah longsor. Dimensi longsor berukuran 6x4 meter, lebar timbunan 2 meter yang menutup setengah badan jalan. Akses Jl. Brigjend Moh. Manan tertutup material longsor dan lalu lintas terganggu.

Meninggal : 0
Hilang : 0
Luka Berat : 0
Luka Ringan : 0
Kerusakan : -
Kerugian : -
Upaya : - Agen Bencana Prov. Jatim dan TRC PB BPBD Kota Batu melakukan assesment di lokasi kejadian.
- Agen Bencana Prov. Jatim dan TRC PB BPBD Kota Batu berkoordinasi dengan Perangkat Desa dan warga setempat.
- Tim TRC PB BPBD Kota Batu melakukan pemasangan garis pengaman dan pembersihan material longsor.
Sumber : Agen Bencan Jatim Kota Batu

2. Kabupaten / : Trenggalek Kabupaten
Kota
Waktu : 2021-11-24 17:30:00
Tipe : Tanah Longsor
Kejadian
Lokasi : Dsn. Dawung RT/28 RW/06, Ds. Pringapus, Kec. Dongko
Koordinat : -8.164501,111.612572
Cuaca : Hujan Lebat
Kronologi : Pada hari Rabu, 24 November 2021 mulai Pukul 13.00 - 16.30 WIB di wilayah Kecamatan Dongko terjadi hujan intensitas tinggi sehingga pada pukul 17.30 WIB mengakibatkan tanah longsor tinggi 4 m panjang 11 m longsor menimpa garasi rumah Bapak Miswanto

Meninggal : 0

Hilang : 0
Luka Berat : 0
Luka Ringan : 0
Kerusakan : - Rumah rusak ringan : 1 Unit
- Bahu jalan antar Dsn. Dawung dan dsn. Picis longsor
Kerugian : -
Upaya : - Agen Bencana Prov. Jatim dan TRC PB BPBD Kab. Trenggalek melakukan assessment di lokasi kejadian.
- Agen Bencana Prov. Jatim dan TRC PB BPBD Kab. Trenggalek berkoordinasi dengan Perangkat Desa dan warga setempat.
- TRC PB BPBD Kab. Trenggalek akan melakukan giat pembersihan material longsor pada hari Jum'at, tanggal 26 November 2021
Sumber : Agen Bencana Kab. Trenggalek

3. Kabupaten / Kota : Jember Kabupaten
Waktu : 2021-11-24 16:30:00
Tipe Kejadian : Banjir
Lokasi : Ds. Ngampelrejo, Kec. Jombang.
Koordinat : -8.208309,113.350410
Cuaca : Hujan Lebat
Kronologi : Pada hari Rabu, 24 November 2021 pukul 14.30 WIB terjadi hujan dengan intensitas sedang hingga lebat di sebagian wilayah Kab. Jember, sehingga pukul 16.30 WIB sungai tidak mampu menampung debit air yang mengakibatkan air meluap ke pemukiman warga akan tetapi air tidak sampai masuk ke rumah warga.
Meninggal : 0
Hilang : 0
Luka Berat : 0
Luka Ringan : 0
Kerusakan : - Pemukiman warga tergenang ketinggian 20 - 30 cm (hanya di halaman rumah saja)
Kerugian : -
Upaya : - Agen Bencana Prov. Jatim dan TRC PB BPBD Kab. Jember melakukan assessment di lokasi kejadian.
- Agen Bencana Prov. Jatim dan TRC PB BPBD Kab. Jember berkoordinasi dengan Perangkat Desa dan warga setempat.
Sumber : Agen Bencana Kab. Jember

4. Kabupaten / Kota : Ponorogo Kabupaten
Waktu : 2021-11-24 14:30:00
Tipe Kejadian : Banjir
Lokasi : Dkh. Turen, Ds. Ringinputih, Kec. Sampung
Koordinat : -7.849959,111.378181
Cuaca : Berawan
Kronologi : Pada hari Rabu, 24 November 2021 sekitar pukul 13.00 WIB terjadi hujan dengan intensitas ringan - sedang mengguyur wilayah Kab. Ponorogo bagian barat yang menyebabkan bertambahnya debit air sungai Ringinputih di Dkh. Turen hingga simpang empat Ringinputih pada pukul 14.30 WIB bersamaan membawa sampah yang akhirnya menyumbat aliran sungai sehingga terjadi luapan dan surut pukul 14.48 WIB.
Meninggal : 0

Hilang : 0
Luka Berat : 0
Luka Ringan : 0
Kerusakan : Akses jalan Desa tergenang dengan ketinggian \pm 10 cm.

Kerugian : -
Upaya : - Agen Bencana Prov. Jatim dan TRC PB Kab. Ponorogo melakukan assessment di lokasi kejadian.
- Agen Bencana Prov. Jatim dan TRC PB Kab. Ponorogo berkoordinasi dengan Perangkat Desa dan warga setempat.
Sumber : Agen Bencan Jatim Kab. Ponorogo

5. Kabupaten / Kota : Sampang Kabupaten
Waktu : 2021-11-24 14:30:00
Tipe Kejadian : Angin Kencang
Lokasi : - Jl. Mangkubumi, Ds. Polagan, kec. Sampang
Koordinat : -7.207389,113.229034
Cuaca : Berawan
Kronologi : Pada hari Rabu, 24 November 2021 Pada pukul 14.30 WIB terjadi angin puting beliung sehingga menyebabkan atap 6 rumah rusak sedang hingga Berat
Meninggal : 0
Hilang : 0
Luka Berat : 0
Luka Ringan : 0
Kerusakan : - Rumah rusak ringan : 5 Unit
- Rumah rusak Berat : 1 Unit
Kerugian : -
Upaya : - Agen Bencana Prov. Jatim dan TRC PB Kab. Sampang melakukan assessment di lokasi kejadian.
- Agen Bencana Prov. Jatim dan TRC PB Kab. Sampang berkoordinasi dengan Perangkat Desa dan warga setempat.
- TRC BPBD Kab. Sampang bersama warga melakukan pembersihan di lokasi kejadian
Sumber : Agen Bencana Jatim Kab. Sampang

6. Kabupaten / Kota : Jember Kabupaten
Waktu : 2021-11-24 14:30:00
Tipe Kejadian : Angin Kencang
Lokasi : Jl. Balung Ds. Sukorejo, Kec. Bangsalsari
Koordinat : -8.228857,113.526848
Cuaca : Hujan Lebat
Kronologi : Pada hari Rabu, 24 November 2021 Pada pukul 14.30 WIB terjadi hujan dengan intensitas sedang hingga lebat di sebagian wilayah Kab. Jember yang mengakibatkan pohon tumbang dan menimpa sebagian atap toko.
Meninggal : 0
Hilang : 0
Luka Berat : 0
Luka Ringan : 0

Ringan

Kerusakan : - Tempat Usaha Rusak Ringan : 2 Unit
- Pohon tumbang : 2 Unit

Kerugian : -

Upaya : - Agen Bencana Prov. Jatim dan TRC PB BPBD Kab. Jember melakukan assessment di lokasi kejadian.
- Agen Bencana Prov. Jatim dan TRC PB BPBD Kab. Jember berkoordinasi dengan Perangkat Desa dan warga setempat.
- TRC BPBD Kab. Jember melakukan pembersihan dan pemotongan pohon tumbang di lokasi kejadian

Sumber : Agen Bencana Kab. Jember

7. Kabupaten / : Malang Kota
Kota

Waktu : 2021-11-24 14:00:00

Tipe : Tanah Longsor

Kejadian

Lokasi : - Jl. Raya Tlogomas, Kel. Tlogomas, Kec. Lowokwaru, Kota Malang

Koordinat : -7.926446,112.599579

Cuaca : Berawan

Kronologi : Pada hari Rabu, 24 November 2021 pukul 14.00 WIB pada saat hujan dengan intensitas tinggi terjadi tanah longsor di Jl. Raya Tlogomas. Plengsengan yang berada di pinggir jalan raya ambrol dengan ukuran ± Panjang : 4 m, Tinggi : 7 m, dan Ketebalan : 0,4 m. Selain itu, Sebagian paving trotoar pejalan kaki juga ikut ambrol. Kejadian tersebut disebabkan oleh plengsengan yang tidak mampu menahan beban tanah karena tidak adanya lubang pembuangan air

Meninggal : 0

Hilang : 0

Luka Berat : 0

Luka : 0

Ringan

Kerusakan : - Plengsengan dengan ukuran ± Panjang : 4m, Tinggi : 7m, dan Ketebalan : 0,4 m
- Pagar kebun yang terbuat dari Paranet rusak tertimpa material longsor
- Sebagian pot dan tanaman hias rusak
- Sebagian paving trotoar pejalan umum ambrol

Kerugian : -

Upaya : - Agen Bencana Prov. Jatim dan TRC PB Kota Malang melakukan assessment di lokasi kejadian.
- Agen Bencana Prov. Jatim dan TRC PB Kota Malang berkoordinasi dengan Perangkat Desa dan warga setempat.
- TRC BPBD Kota Malang melakukan Pemasangan Barricade Line
- BPBD Kota Malang menghimbau kepada masyarakat untuk tetap waspada terhadap segala potensi bencana yang dapat terjadi di sekitar tempat tinggalnya

Sumber : Agen Bencan Jatim Kota Malang

8. Kabupaten / : Magetan Kabupaten
Kota

Waktu : 2021-11-24 13:00:00

Tipe : Tanah Longsor

Kejadian

Lokasi : RT.17 RW.03 Dsn. Wonomulyo, Ds. Genilangit, Kec. Poncol

Koordinat : -7.707710,111.204620

Cuaca : Berawan

Kronologi : Pada hari Rabu, 24 November 2021 terjadi hujan yang mengguyur Ds. Genilangit selama 3 jam dengan intensitas sedang - tinggi mulai pukul 12.00 WIB selanjutnya

pada pukul 13.00 WIB tebing setinggi 100 m dan lebar 20 m longsor menimpa 2 rumah.

Meninggal : 0
Hilang : 0
Luka Berat : 0
Luka Ringan : 0
Kerusakan : - Rumah rusak sedang : 2 Unit
- Kandang rusak sedang : 2 Unit
Kerugian : -
Upaya : - Agen Bencana Prov. Jatim dan TRC PB Kab. Magetan melakukan assessment di lokasi kejadian.
- Agen Bencana Prov. Jatim dan TRC PB Kab. Magetan berkoordinasi dengan Perangkat Desa dan warga setempat.
- BPBD Kab. Magetan memberikan bantuan terpal kepada warga yang terdampak
- BPBD Kab. Magetan melakukan giat pembersihan pada besok pagi
Sumber : Agen Bencana Jatim Kab. Magetan

9. Kabupaten / : Probolinggo Kabupaten
Kota

Waktu : 2021-11-24 13:00:00

Tipe Kejadian : Tanah Longsor

Lokasi : - Dsn. Jurang jotro, Ds. Wonokerto, Kec. Sukapura
- Dsn. Jurang Perahu, Ds. Wonokerto, Kec. Sukapura

Koordinat : -7.923930,113.018463

Cuaca : Hujan Lebat

Kronologi : Pada hari Rabu, 24 November 2021 Pukul 12.20 - 13.00 WIB terjadi hujan dengan intensitas tinggi di wilayah Kab. Probolinggo yang mengakibatkan tanah longsor di jalan raya utama Gunung Bromo

#Update tanggal 24 November 2021, pkl. 20.20 WIB

- Kondisi cuaca saat ini : Berawan

- Hingga saat ini masih TRC PB BPBD Kab. Probolinggo masih melakukan giat pembersihan material longsor

- Untuk saat ini akes jalan sudah bisa dilewati kendaraan roda 2 dan roda 4, namun harus bergantian

- Terdapat 12 titik longsor yang berada di Dsn. Jurang Perahu, Ds. Wonokerto

Meninggal : 0

Hilang : 0

Luka Berat : 0

Luka Ringan : 0

Kerusakan : Akses jalan raya utama Bromo tertutup material longsor

Kerugian : -

Upaya : - Agen Bencana Prov. Jatim dan TRC PB BPBD Kab. Probolinggo melakukan assessment di lokasi kejadian.

- Agen Bencana Prov. Jatim dan TRC PB BPBD Kab. Probolinggo berkoordinasi dengan Perangkat Desa dan warga setempat.

- TRC PB BPBD Kab. Probolinggo, TNI dan warga setempat melakukan pembersihan material longsor

Sumber : Agen Bencana Kab. Probolinggo

10. Kabupaten / : Sidoarjo Kabupaten
Kota

Waktu : 2021-11-24 12:04:00

Tipe : Kebakaran
Kejadian
Lokasi : Ds. Randegan, kec. Tanggulangin

Koordinat : -7.496322,112.668388
Cuaca : Cerah Berawan
Kronologi : Pada hari Rabu 24 November 2021 pada pukul 12.04 WIB terjadi kebakaran Tempat Usaha Gudang dan Produksi palet plastik
Meninggal : 0
Hilang : 0
Luka Berat : 0
Luka : 0
Ringan
Kerusakan : Pabrik Rusak Berat : 1 Unit
Kerugian : -
Upaya : - Agen Bencana Prov. Jatim dan TRC PB Kab. Sidoarjo melakukan assesment di lokasi kejadian.
- Agen Bencana Prov. Jatim dan TRC PB Kab. Sidoarjo berkoordinasi dengan PMK Kab. Sidoarjo
- PMK melakukan pemadaman dan pembasahahan pada bangunan yang terbakar
Sumber : Agen Bencana Jatim Kab. Sidoarjo

11. Kabupaten / : Magetan Kabupaten
Kota
Waktu : 2021-11-24 04:00:00
Tipe : Tanah Longsor
Kejadian
Lokasi : RT 23 RW 03, Ds. Gongagang, Kec. Poncol Kab. Magetan
Koordinat : -7.690934,111.220551
Cuaca : Berawan
Kronologi : Pada hari Rabu, tanggal 24 November 2021 pukul 01.00 - 04.00 WIB terjadi hujan lebat yang mengakibatkan longsor di plengsengan Jln. Penghubung Dsn. Templek dan Dsn. Candi Ds.Gonggang.
Meninggal : 0
Hilang : 0
Luka Berat : 0
Luka : 0
Ringan
Kerusakan : Material longsor menutup 80% penghubung jalan desa
Kerugian : -
Upaya : - Agen Bencana Prov. Jatim dan TRC PB BPBD Kab. Magetan meninjau lokasi dan melakukan assesment.
- TRC PB BPBD Kab. Magetan berkoordinasi dengan perangkat desa setempat.
- TRC PB BPBD Kab. Magetan bersama warga melakukan pembersihan material longsor.
Sumber : Agen Bencana Jatim Kab. Magetan

12. Kabupaten / : Magetan Kabupaten
Kota
Waktu : 2021-11-24 04:00:00
Tipe : Tanah Longsor
Kejadian
Lokasi : Pondok Pesantren Darul Ulum Jl. Haji Samanhudi RT.14 RW.05, Ds. Alastuwo, Kec. Poncol

Koordinat : -7.729290,111.255722
Cuaca : Berawan
Kronologi : Pada hari Selasa, 23 November 2021 Intensitas hujan dari Sedang hingga Lebat yang terjadi di Kec. Poncol mulai pukul 15.00 WIB sampai sekitar pukul 23.00 WIB dan pada hari Rabu 24 November 2021 Pkl. 04.00 WIB terjadi longsor di Pesantren Darul Ulum Jl. Haji Samanhudi
Meninggal : 0
Hilang : 0
Luka Berat : 0
Luka Ringan : 0
Kerusakan : Tembok sepanjang ± 15 m dan setinggi ± 6 m jebol
Kerugian : -
Upaya : - Agen Bencana Prov. Jatim dan TRC PB Kab. Magetan melakukan assessment di lokasi kejadian.
- Agen Bencana Prov. Jatim dan TRC PB Kab. Magetan berkoordinasi dengan Perangkat Desa dan warga setempat.
- Pihak MTS Darul Ulum melakukan pembersihan material longsor secara mandiri
Sumber : Agen Bencana Jatim Kab. Magetan

13. Kabupaten / : Magetan Kabupaten
Kota
Waktu : 2021-11-24 04:00:00
Tipe : Tanah Longsor
Kejadian
Lokasi : Dsn. Poncol RT. 23 RW. 07, Ds. Poncol, Kec. Poncol
Koordinat : -7.734956,111.242455
Cuaca : Berawan
Kronologi : Pada hari Selasa, 23 November 2021 Intensitas hujan dari Sedang hingga Lebat yang terjadi di Kec. Poncol mulai pukul 15.00 WIB sampai sekitar pukul 23.00 WIB dan pada hari Rabu 24 November 2021 Pkl. 04.00 WIB terjadi longsor di Dsn. Poncol RT. 23 RW. 07, Ds. Poncol, Kec. Poncol
Meninggal : 0
Hilang : 0
Luka Berat : 0
Luka Ringan : 0
Kerusakan : Rumah terdampak : 1 Unit
Kerugian : -
Upaya : - Agen Bencana Prov. Jatim dan TRC PB Kab. Magetan melakukan assessment di lokasi kejadian.
- Agen Bencana Prov. Jatim dan TRC PB Kab. Magetan berkoordinasi dengan Perangkat Desa dan warga setempat.
Sumber : Agen Bencana Jatim Kab. Magetan

14. Kabupaten / : Madiun Kabupaten
Kota
Waktu : 2021-11-24 02:00:00
Tipe : Banjir
Kejadian
Lokasi : **Kec. Balerejo**
- RT 22 RW 04 Dsn. Jurug, Ds. Jerukgulang
- RT 05 RW 02 Ds. Warurejo
- RT 09,10,11 Dsn. Kedungpelem, Ds. Kedungjati

- RT 35 RW 08 Dsn. Pojok, Ds. Sogo

Kec. Pilangkenceng

- Ds. Krebet

Koordinat : -7.548597,111.583740

Cuaca : Berawan

Kronologi : Pada hari Selasa, tanggal 23 November 2021 pukul 17.00 - 23.00 WIB telah terjadi hujan lebat yang mengakibatkan sungai Jerohan di Dsn. Juruk, Ds. Jeruk Gulung menggenangi jalan dan lahan pertanian.

#UPDATE HARI RABU, 24 NOVEMBER 2021 PUKUL 15.25 WIB

Kondisi terkini:

Kec. Balerejo

- RT 22 RW 04 Dsn. Jurug, Ds. Jerukgulung pukul 13.00 **WIB SURUT TOTAL**

- RT 05 RW 02 Ds. Warurejo pukul 11.00 **WIB SURUT TOTAL**

- RT 09,10,11 Dsn. Kedungpelem, Ds. Kedungjati 11.00 **WIB SURUT TOTAL**

- RT 35 RW 08 Dsn. Pojok, Ds. Sogo **dilakukan pembersihan sampah bambu yang menyangkut di jembatan pojok**

Kec. Pilangkenceng

- Dilakukan perbaikan DAM Kedungbanteng oleh BBWS Bengawan Solo dan dinas terkait

Dampak :

Kec. Balerejo

a. RT 22 RW 04 Dsn. Jurug, Ds. Jerukgulung

- Akses jalan tergenang air dengan ketinggian 10 - 25 cm, sepanjang 150 - 200 m

- Talud jebol : 1 Unit

- TPU tergenang : 1 Unit

b. RT 05 RW 02 Ds. Warurejo

- Akses jalan tergenang air dengan ketinggian 10 - 25 cm

- TPU tergenang : 1 Unit

- Lahan sawah tergenang

c. RT 09,10,11 Dsn. Kedungpelem, Ds. Kedungjati

- Akses jalan tergenang air dengan ketinggian 10 - 25 cm

- Talud jebol : 1 Unit

d. RT 35 RW 08 Dsn. Pojok, Ds. Sogo

- Sampah bambu yang tersangkut dibawah jembatan mengakibatkan jembatan yang dibangun secara swadaya rawan putus

Kec. Pilangkenceng

a. Ds. Krebet

- Semakin bertambah lebarnya kerusakan pada bagian DAM Kedungbanteng

Meninggal : 0

Hilang : 0

Luka Berat : 0

Luka Ringan : 0

Ringan

Kerusakan : - Akses jalan tergenang air 10 - 20 cm, sepanjang 150 - 200 m

- Persawahan : masih dalam pendataan

Kerugian : -

Upaya : - Agen Bencana Prov. Jatim dan TRC PB BPBD Kab. Madiun meninjau lokasi dan melakukan assessment.

- TRC PB BPBD Kab. Madiun berkoordinasi dengan perangkat desa setempat.

- TRC PB BPBD Kab. Madiun melakukan pemantauan ketinggian air.

- Tim BPBD Kab. Madiun berkoordinasi dengan BBWS Bengawan Solo dan Dinas terkait untuk penanganan DAM Kedungbanteng yang saat ini sedang dalam perbaikan

Unsur yang terlibat :

- BPBD Kab. Madiun

- Agen Bencana Prov. Jatim

- BBWS Kab. Madiun

Sumber : Agen Bencana Jatim Kab. Madiun

15. Kabupaten / : Tulungagung Kabupaten
Kota

Waktu : 2021-11-23 20:00:00

Tipe : Tanah Longsor

Kejadian

Lokasi : - Ds. Nglurup, Kec. Sendang
- Ds. Geger, Kec. Sendang

Koordinat : -7,914390,111.785873

Cuaca : Berawan

Kronologi : Pada hari Selasa, 23 November 2021 hujan deras di kecamatan sendang kabupaten Tulungagung pada pukul 15.00- 21.00 WIB hingga mengakibatkan tanah longsor pukul 20.00 WIB di Kec. Sendang Ds. nglurup dan Ds. geger, matrial longsor menimpa 2 rumah di desa nglurup dan menimbulkan tertutup nya akses jalan antara desa geger dan desa Gambiran

Meninggal : 0

Hilang : 0

Luka Berat : 0

Luka Ringan : 0

Ringan

Kerusakan : Rumah rusak ringan : 2 Unit

Kerugian : -

Upaya : - Agen Bencana Prov. Jatim dan TRC PB Kab. Tulungagung melakukan assessment di lokasi kejadian.
- Agen Bencana Prov. Jatim dan TRC PB Kab. Tulungagung berkoordinasi dengan Perangkat Desa dan warga setempat.

Sumber : Agen Bencana Jatim Kab. Tulungagung

16. Kabupaten / : Sidoarjo Kabupaten
Kota

Waktu : 2021-11-23 18:00:00

Tipe : Banjir

Kejadian

Lokasi : 1. Kec. Sidoarjo
- Depan Lippo Plasa
- Ds. Sidokare
- Ds. Jasem
- Ds. Sidowayah
- Ds. Bluru
2. Kec. Waru
- Ds. Brebek
- Perum Kepuh Permai
- Ds. Kepuhkiriman
- Perum Wisma Tropodo
- Perum Griyo Mapan
3. Kec. Candi
- Ds. Bligo
4. Kec. Gedangan
- Ds. Bangah

Koordinat : -7.447065,112.636780

Cuaca : Hujan Lebat

Kronologi : Pada hari Selasa, 23 November 2021 pukul 15.50 WIB hingga 18.00 WIB, terjadi hujan dengan intensitas tinggi sehingga saluran air tidak dapat menampung air hujan dan menyebabkan beberapa daerah tergenang.

#UPDATE IIARI RABU, 24 NOVEMBER 2021 PUKUL 12.40 WIB

Perkembangan

- Kondisi cuaca saat ini Berawan
- Kondisi genangan air saat ini mengalami penurunan
- Kondisi genangan air di Kec. Sidoarjo dan Kec. Candi SURUT TOTAL

Dampak :

1. Kec. Sidoarjo

- Depan Lippo Plasa, genangan SURUT
- Ds. Sidokare, genangan SURUT
- Ds. Jasem, genangan SURUT
- Ds. Sidowayah, genangan SURUT
- Ds. Bluru, genangan SURUT

2. Kec. Waru

- Ds. Brebek, genangan SURUT
- Perum Kepuh Permai, tinggi genangan \pm 30 cm (-)
- Ds. Kepuhkiriman, genangan SURUT
- Perum Wisma Tropodo, genangan SURUT
- Perum Griyo Mapan Sentosa, tinggi genangan \pm 5-20 cm (-)

3. Kec. Candi

- Ds. Bligo, genangan SURUT

4. Kec. Gedangan

- Ds. Bangah, tinggi genangan \pm 10 cm (-)

Meninggal : 0

Hilang : 0

Luka Berat : 0

Luka Ringan : 0

Kerusakan :

1. Kec. Sidoarjo

- Depan Lippo Plasa, tinggi genangan \pm 10-13 cm
- Ds. Sidokare, tinggi genangan \pm 05-25 cm
- Ds. Jasem, tinggi genangan \pm 05-15 cm
- Ds. Sidowayah, tinggi genangan \pm 05-15 cm
- Ds. Bluru, tinggi genangan \pm 03-05 cm

2. Kec. Waru

- Ds. Brebek, tinggi genangan \pm 20-25 cm
- Perum Kepuh Permai, tinggi genangan \pm 30-50 cm
- Ds. Kepuhkiriman, tinggi genangan \pm 05-10 cm
- Perum Wisma Tropodo, tinggi genangan \pm 10-20 cm
- Perum Griyo Mapan Sentosa, tinggi genangan \pm 10-20 cm

3. Kec. Candi

- Ds. Bligo, tinggi genangan \pm 20-30 cm

4. Kec. Gedangan

- Ds. Bangah, tinggi genangan \pm 20-30 cm

Kerugian : -

Upaya : - Agen Bencana Prov. Jatim dan TRC PB Kab. Sidoarjo melakukan assessment dan berkoordinasi dengan perangkat desa setempat.

- BPBD Kab. Sidoarjo melakukan pengecekan rumah pompa air

- BPBD Kab. Sidoarjo melakukan pengecekan tinggi dan luas genangan air

Sumber : Pusdalops PB BPBD Kab. Sidoarjo

III. Pantauan Gunung Api di Wilayah Jawa Timur

Gunung api di wilayah Jawa Timur yang terpantau sebagai berikut:

1. Gunung Bromo : **WASPADA** (Level II) Sejak Tanggal 20 Oktober 2016
2. Gunung Semeru : **WASPADA** (Level II) Sejak Tanggal 02 Mei 2013
3. Gunung Raung : **NORMAL** (Level I) Sejak Tanggal 09 Agustus 2021
4. Gunung Ijen : **NORMAL** (Level I) Sejak Tanggal 08 Agustus 2014

5. Gunung Kelud : **NORMAL** (Level I) Sejak Tanggal 07 Agustus 2014
6. Gunung Lamongan : **NORMAL** (Level I) Sejak Tanggal 19 April 2012
7. Gunung Arjuno – Welirang : **NORMAL** (Level I) Sejak Tahun 1995

IV. Pantauan Titik Panas Wilayah Jawa Timur

Pantauan berdasarkan sensor **MODIS (Moderate Resolution Imaging Spectroradiometer)** dari Satelit Terra, Aqua, Suomi pada hari **Rabu - Kamis, 24 - 25 November 2021, pukul 07.00 s/d 07.00 WIB**. Dilaporkan sebagai berikut :

| No. | Koordinat | Tanggal | Waktu (WIB) | Tingkat | Kecamatan | Kab/Kota | Keterangan |
|-----|-----------------------|------------|-----------------|---------|--------------|----------|------------------|
| 1. | -7.49232 112.67595 | 2021-11-24 | 12:57:06 WIB | Medium | Tanggulangun | Sidoarjo | Aktivitas Pabrik |

V. Peringatan Dini Cuaca Wilayah Jawa Timur

A. Peringatan Dini Cuaca Jawa Timur pada hari **Rabu - Kamis, 24 - 25 November 2021, pukul 10.36 s/d 19.35 WIB**. Berpotensi terjadi Hujan Sedang – Lebat yang dapat disertai Kilat/Petir dan Angin Kencang terjadi sebanyak **7 (Tujuh) kali** peringatan (Prakirawan-BMKG Surabaya).

B. Penyebaran informasi peringatan dini Jawa Timur :

1. Menelepon Kabupaten/ Kota yang diperkirakan berpotensi terjadi hujan.
2. Menyebarkan informasi melalui Radio Komunikasi VHF BPBD Provinsi Jawa Timur pada freq 169.225 Mhz dan VHF RAPI pada freq 142.040 Mhz.
3. Menyebarkan informasi ke Kab/Kota melalui SMS Gateway BPBD Provinsi Jawa Timur dan melalui ponsel monitoring nomor 081231780000 dan Jejaring Sosial.

VI. Prakiraan Cuaca Wilayah Jawa Timur

Prakiraan Cuaca Provinsi Jawa Timur pada **Kamis – Jum'at, 25 - 26 November 2021, pukul 07.00 s/d 07.00 WIB**. Dilaporkan sebagai berikut :

- A. - **Pagi hari** : diprakirakan Cerah, Berawan, Hujan Ringan-Sedang, dan Hujan Lebat disertai Petir.
 - **Siang-Sore hari** : diprakirakan Cerah, Berawan, Hujan Ringan-Sedang, dan Hujan Lebat disertai Petir.
 - **Malam hari** : diprakirakan Cerah, Berawan, Berkabut, Hujan Ringan-Sedang, dan Hujan Lebat disertai Petir.
 - **Dini hari** : diprakirakan Cerah, Berawan, Berkabut, dan Hujan Ringan-Sedang.
- **Suhu udara** : 14 - 32 °C
 - **Kelembapan udara** : 65 - 100 %
 - **Angin** : dominan dari Barat Daya - Selatan dengan kecepatan 05 - 30 km/jam

B. - **Peringatan dini** :

Waspadai hujan intensitas sedang hingga lebat disertai petir dan angin kencang sesaat pada:

- **Pagi hari** di wilayah Kab. Mojokerto, Nganjuk, Kota Madiun, Magetan, Ponorogo, Trenggalek, Kab. Malang, Batu, Kab. Pasuruan, Kab. Probolinggo, Lumajang, Bondowoso, Situbondo, Banyuwangi dan Pamekasan.
 - **Siang-Sore hari** di wilayah Surabaya, Sidoarjo, Kota Mojokerto, Kab. Mojokerto, Lamongan, Bojonegoro, Jombang, Nganjuk, Magetan, Trenggalek, Tulungagung, Kota Blitar, Kab. Malang, Kota Malang, Batu, Kab. Pasuruan, Kab. Probolinggo, Lumajang, Bondowoso, Situbondo dan Sumenep.

Sumber : BMKG Stasiun Meteorologi Juanda

VII. Prakiraan Tinggi Gelombang

Prakiraan gelombang laut maksimum di wilayah Jawa Timur **Kamis – Jum'at, 25 – 26 November 2021, pukul 07.00 s/d 07.00 WIB**. Dilaporkan sebagai berikut :

- A. Kondisi Sinoptik** : Hujan, arah angin dari Tenggara - Selatan, kec. angin maksimum di L. Jawa bagian timur 15 knots dan S. Hindia selatan Jatim 13 knots. Tinggi gelombang di L. Jawa bagian timur antara 0.3-1.3 m dan di S. Hindia selatan Jatim antara 1.3-3.0 m.
- B. Peringatan** : Waspada tinggi gelombang lebih dari 2.5 m di Perairan selatan Jatim, S. Hindia selatan Jatim.

Sumber : BMKG Maritim Surabaya

VIII. Komunikasi Radio


Berdasarkan monitoring dari Media Sosial (Facebook, WhatsApp & Telegram) dan Radio PUSDALOPS BPBD Provinsi Jawa Timur di Frekwensi HF 11.437.5, VHF 169.225 Mhz, dan VHF 142.040 MHz pada hari pada **Rabu - Kamis, 24 - 25 November 2021, pukul 07.00 s/d 07.00 WIB**. Dilaporkan sebagai berikut :

| LOG SHEET | | Tanggal : 24 - 25 November 2021 |
|---------------------------|------------------|---------------------------------|
| Operator : Ibni, & Jundan | | Hari : Rabu - Kamis |
| | | STASIUN : PUSDALOPS BPBD JATIM |
| REKAP PERCAKAPAN | | |
| Waktu | Pengirim | Percakapan |
| 24/11/2021 07:00:00 | Kab. Blitar | Berawan |
| 24/11/2021 07:00:00 | Kab. Ngawi | Cerah |
| 24/11/2021 07:00:00 | Kab. Sidoarjo | Cerah Berawan |
| 24/11/2021 07:00:00 | Kab. Tulungagung | Cerah Berawan |
| 24/11/2021 07:00:00 | Kab. Ponorogo | Cerah Berawan |
| 24/11/2021 07:00:00 | Kab. Bojonegoro | Berawan |
| 24/11/2021 07:00:00 | Kab. Nganjuk | Berawan |
| 24/11/2021 07:00:00 | Kab. Sidoarjo | Cerah Berawan |
| 24/11/2021 07:00:00 | Kab. Situbondo | Hujan Ringan |
| 24/11/2021 07:01:00 | Kota Pasuruan | Berawan |
| 24/11/2021 07:01:00 | Kab. Pacitan | Berawan |
| 24/11/2021 07:04:00 | Kab. Banyuwangi | Cerah |
| 24/11/2021 07:06:00 | Kota Malang | Cerah Berawan |
| 24/11/2021 07:08:00 | Kab. Banyuwangi | Berawan |
| 24/11/2021 07:08:00 | Kab. Madiun | Cerah - Berawan |
| 24/11/2021 07:13:00 | Kab. Mojokerto | Cerah |
| 24/11/2021 07:20:00 | Kab. Ponorogo | Cerah |
| 24/11/2021 07:20:00 | Kab. Gresik | Cerah Berawan |
| 24/11/2021 07:22:00 | Kab. Jombang | Berawan - Hujan Ringan |
| 24/11/2021 07:29:00 | Kab. Probolinggo | Hujan Ringan- Sedang |
| 24/11/2021 07:45:00 | Kab. Madiun | Cerah Berawan |
| 24/11/2021 07:47:00 | Kab. Pasuruan | Cerah Berawan |
| 24/11/2021 07:58:00 | Kab. Malang | Cerah Berawan |
| 24/11/2021 08:00:00 | Kab. Pamekasan | Cerah Berawan |
| 24/11/2021 08:02:00 | Kab. Kediri | Cerah |
| 24/11/2021 08:15:00 | Kab. Magetan | Cerah Berawan |
| 24/11/2021 08:22:00 | Kab. Situbondo | Cerah Berawan |
| 24/11/2021 08:32:00 | Kota Madiun | Cerah Berawan |
| 24/11/2021 08:48:00 | Kab. Jember | Cerah Berawan |
| 24/11/2021 08:49:00 | Kota Blitar | Cerah Berawan |
| 24/11/2021 08:50:00 | Kota Blitar | Cerah Berawan |
| 24/11/2021 09:00:00 | Kab. Mojokerto | Cerah |
| 24/11/2021 09:20:00 | Kab. Trenggalek | Cerah Berawan |
| 24/11/2021 09:20:00 | Kab. Nganjuk | Cerah Berawan |
| 24/11/2021 09:42:00 | Kab. Magetan | Cerah |
| 24/11/2021 09:49:00 | Kab. Ponorogo | Cerah Berawan |
| 24/11/2021 09:51:00 | Kab. Pasuruan | Berawan |
| 24/11/2021 09:58:00 | Kab. Madiun | Cerah Berawan |

| | | |
|---------------------|------------------|------------------------|
| 24/11/2021 10:10:00 | Kota Pasuruan | Cerah Berawan |
| 24/11/2021 10:23:00 | Kota Kediri | Cerah |
| 24/11/2021 10:24:00 | Kab. Madiun | Cerah Berawan |
| 24/11/2021 10:26:00 | Kab. Ngawi | Berawan |
| 24/11/2021 10:26:00 | Kab. Kediri | Cerah |
| 24/11/2021 10:51:00 | Kab. Probolinggo | Cerah |
| 24/11/2021 10:53:00 | Kab. Magetan | Cerah Berawan |
| 24/11/2021 11:09:00 | Kab. Sampang | Berawan |
| 24/11/2021 11:23:00 | Kab. Lumajang | Cerah Berawan |
| 24/11/2021 11:45:00 | Kab. Tulungagung | Cerah Berawan |
| 24/11/2021 11:56:00 | Kab. Sidoarjo | Cerah Berawan |
| 24/11/2021 12:00:00 | Kota Batu | Berawan |
| 24/11/2021 12:00:00 | Kab. Pacitan | Berawan |
| 24/11/2021 12:04:00 | Kab. Pamekasan | Berawan |
| 24/11/2021 12:05:00 | Kab. Tulungagung | Cerah Berawan |
| 24/11/2021 12:05:00 | Kab. Trenggalek | Cerah |
| 24/11/2021 12:06:00 | Kab. Gresik | Berawan |
| 24/11/2021 12:07:00 | Kab. Sampang | Berawan |
| 24/11/2021 12:13:00 | Kab. Bondowoso | Hujan Lebat |
| 24/11/2021 12:14:00 | Kab. Madiun | Cerah Berawan |
| 24/11/2021 12:17:00 | Kab. Ponorogo | Berawan |
| 24/11/2021 12:20:00 | Kab. Gresik | Berawan |
| 24/11/2021 12:23:00 | Kab. Malang | Berawan - Hujan Sedang |
| 24/11/2021 12:24:00 | Kab. Situbondo | Hujan Ringan |
| 24/11/2021 12:41:00 | Kab. Mojokerto | Berawan |
| 24/11/2021 12:45:00 | Kab. Jombang | Berawan - Hujan Lebat |
| 24/11/2021 12:52:00 | Kab. Tulungagung | Cerah Berawan |
| 24/11/2021 12:55:00 | Kab. Malang | Hujan Lebat |
| 24/11/2021 13:01:00 | Kab. Jombang | Berawan |
| 24/11/2021 13:03:00 | Kab. Mojokerto | Hujan Ringan - Sedang |
| 24/11/2021 13:10:00 | Kota Madiun | Hujan Ringan |
| 24/11/2021 13:15:00 | Kab. Tulungagung | Cerah Berawan |
| 24/11/2021 13:21:00 | Kota Kediri | Hujan Ringan - Sedang |
| 24/11/2021 13:41:00 | Kab. Trenggalek | Berawan |
| 24/11/2021 13:42:00 | Kab. Magetan | Cerah Berawan |
| 24/11/2021 13:53:00 | Kab. Situbondo | Hujan Lebat |
| 24/11/2021 13:59:00 | Kota Pasuruan | Cerah Berawan |
| 24/11/2021 14:06:00 | Kota Blitar | Cerah Berawan |
| 24/11/2021 14:06:00 | Kota Probolinggo | Berawan |
| 24/11/2021 14:17:00 | Kab. Madiun | Berawan - Hujan Ringan |
| 24/11/2021 14:20:00 | Kab. Kediri | Hujan Ringan - Sedang |
| 24/11/2021 14:27:00 | Kab. Magetan | Hujan Ringan |
| 24/11/2021 15:02:00 | Kab. Magetan | Hujan Ringan |
| 24/11/2021 15:07:00 | Kab. Sampang | Hujan Ringan - Sedang |
| 24/11/2021 15:15:00 | Kab. Malang | Hujan Sedang |
| 24/11/2021 15:19:00 | Kab. Gresik | Hujan Ringan - Sedang |
| 24/11/2021 15:24:00 | Kab. Trenggalek | Berawan |
| 24/11/2021 15:39:00 | Kab. Sidoarjo | Berawan - Hujan Sedang |
| 24/11/2021 15:59:00 | Kab. Ngawi | Hujan Ringan |
| 24/11/2021 16:06:00 | Kab. Jombang | Hujan Sedang |
| 24/11/2021 16:06:00 | Kab. Jombang | Hujan Sedang |
| 24/11/2021 16:08:00 | Kab. Trenggalek | Hujan Ringan |
| 24/11/2021 16:27:00 | Kab. Probolinggo | Berawan |
| 24/11/2021 16:42:00 | Kab. Malang | Berawan |
| 24/11/2021 16:52:00 | Kab. Sampang | Cerah Berawan |
| 24/11/2021 16:53:00 | Kab. Bojonegoro | Hujan Ringan |
| 24/11/2021 17:02:00 | Kab. Pacitan | Berawan |
| 24/11/2021 17:05:00 | Kab. Gresik | Hujan Ringan |
| 24/11/2021 17:29:00 | Kota Kediri | Hujan Sedang |
| 24/11/2021 17:44:00 | Kab. Tuban | Cerah Berawan |
| 24/11/2021 17:44:00 | Kab. Madiun | Hujan Ringan |

| | | |
|---------------------|------------------|------------------------|
| 24/11/2021 18:09:00 | Kab. Jember | Berawan |
| 24/11/2021 18:18:00 | Kab. Pasuruan | Berawan |
| 24/11/2021 19:05:00 | Kab. Kediri | Cerah Berawan |
| 24/11/2021 19:25:00 | Kab. Magetan | Hujan Ringan |
| 24/11/2021 19:36:00 | Kab. Trenggalek | Hujan Ringan |
| 24/11/2021 19:37:00 | Kab. Tuban | Cerah Berawan |
| 24/11/2021 19:42:00 | Kab. Gresik | Berawan |
| 24/11/2021 19:43:00 | Kab. Ngawi | Berawan |
| 24/11/2021 20:06:00 | Kab. Lamongan | Berawan |
| 24/11/2021 20:08:00 | Kab. Lumajang | Hujan Sedang - Lebat |
| 24/11/2021 20:51:00 | Kab. Gresik | Cerah Berawan |
| 24/11/2021 20:57:00 | Kota Pasuruan | Berawan |
| 24/11/2021 21:05:00 | Kab. Ngawi | Berawan - Hujan Ringan |
| 24/11/2021 21:14:00 | Kab. Sidoarjo | Cerah Berawan |
| 24/11/2021 21:15:00 | Kota Batu | Berawan |
| 24/11/2021 21:30:00 | Kab. Tulungagung | Berawan - Hujan Ringan |
| 24/11/2021 21:38:00 | Kab. Tuban | Cerah Berawan |
| 24/11/2021 21:48:00 | Kab. Jombang | Berawan |
| 24/11/2021 22:00:00 | Kota Blitar | Hujan Ringan |
| 24/11/2021 22:00:00 | Kab. Jombang | Hujan Ringan |
| 24/11/2021 22:00:00 | Kab. Nganjuk | Berawan |
| 24/11/2021 22:11:00 | Kota Madiun | Cerah Berawan |
| 24/11/2021 23:00:00 | Kab. Magetan | Berawan |
| 25/11/2021 00:00:00 | Kota Pasuruan | Berawan |
| 25/11/2021 00:20:00 | Kab. Trenggalek | Berawan |
| 25/11/2021 00:29:00 | Kab. Madiun | Cerah Berawan |
| 25/11/2021 01:00:00 | Kab. Jombang | Cerah Berawan |
| 25/11/2021 02:37:00 | Kab. Lumajang | Hujan Lebat |
| 25/11/2021 04:00:00 | Kab. Jombang | Cerah |
| 25/11/2021 05:01:00 | Kab. Mojokerto | Cerah |
| 25/11/2021 05:33:00 | Kab. Tulungagung | Cerah Berawan |
| 25/11/2021 05:36:00 | Kab. Sampang | Cerah Berawan |
| 25/11/2021 06:01:00 | Kab. Bondowoso | Berawan |
| 25/11/2021 06:22:00 | Kab. Madiun | Cerah |
| 25/11/2021 06:27:00 | Kab. Ponorogo | Cerah Berawan |
| 25/11/2021 06:36:00 | Kab. Nganjuk | Cerah Berawan |
| 25/11/2021 06:47:00 | Kab. Probolinggo | Cerah |
| 25/11/2021 07:00:00 | Kab. Pacitan | Cerah Berawan |
| 25/11/2021 07:00:00 | Kota Madiun | Cerah |
| 25/11/2021 07:00:00 | Kota Pasuruan | Cerah Berawan |
| 25/11/2021 07:00:00 | Kab. Madiun | Cerah |


Sidoarjo, 25 November 2021
a.n. KAPUSDALOPS PB
BPBD Prov. Jawa Timur
Manager,



DINO ANDALANANTO, S.Kom

NIPTTPK. 208-03061985-012019-1875

Operator



IBNI ABDILLAH S. A.Md

NIPTTPK. 208-15021992-012019-1907

1.

2.



KANIZ EL JUNDAN