

PEMERINTAH PROVINSI JAWA TIMUR
BADAN PENANGGULANGAN BENCANA DAERAH

Jl. Letjen S. Parman No. 55 Waru, Telp. (031) 8550222; Fax. (031) 8550101
WARU – SIDOARJO

Sidoarjo, 18 November 2021

Nomor : 360/2471/208.1/2021
Sifat : Penting
Lampiran : -
Perihal : Laporan Harian Bencana

Kepada
Yth. Ibu Gubernur Jawa Timur


Di **SURABAYA**

Bersama ini disampaikan dengan hormat **Laporan Harian** PUSDALOPS PB BPBD Provinsi Jawa Timur kejadian bencana pada Tanggal 17 – 18 November 2021 pukul 07.00 WIB, berdasarkan pantauan petugas piket dan laporan dari BPBD Kabupaten / Kota se Jawa Timur sebagaimana terlampir.

Demikian untuk menjadi periksa.

An. KEPALA PELAKSANA
BADAN PENANGGULANGAN BENCANA DAERAH
PROVINSI JAWA TIMUR

Sekretaris,




ERWIN INDRA WIDJAJA, SE, M.AP

Pembina TK I

NIP. 19690823 199003 1 008

TEMBUSAN :

- Yth. 1. Bp. Kepala BNPB di Jakarta
2. Bp. Kepala Kepolisian Daerah Jawa Timur
3. Bp. Wakil Gubernur Jawa Timur
4. Bp. Sekretaris Daerah Prov. Jatim selaku Kepala ex officio BPBD Prov. Jatim
5. Bp. Kepala Pelaksana BPBD Prov. Jatim



PEMERINTAH PROVINSI JAWA TIMUR
BADAN PENANGGULANGAN BENCANA DAERAH

Jl. Letjen. S. Parman No. 55 Waru, Telp. (031) 8550222; Fax. (031) 8550101
SIDOARJO – 61256

LAPORAN HARIAN PUSDALOPS

Dilaporkan kejadian alam dan bencana di wilayah Jawa Timur yang terjadi pada **Rabu - Kamis, 17 - 18 November 2021, pukul 07.00 s/d 07.00 WIB**. Informasi yang diperoleh PUSDALOPS BPBD Provinsi Jawa Timur, sebagai berikut :

I. Kejadian Bencana

Nihil

II. Kejadian Lain – Lain

1. Kabupaten / : Lumajang Kabupaten
Kota

Waktu : 2021-11-18 04:39:00

Tipe : Gempa Bumi

Kejadian

Lokasi : 113 km BaratDaya LUMAJANG-JATIM

Koordinat : -9.130000,113.019997

Cuaca : Berawan

Kronologi : Info Gempa Mag:3.0 SR, 18-Nov-21 04:39:46 WIB, Lok:9.13 LS,113.02 BT (113 km BaratDaya LUMAJANG-JATIM), Kedlmn:10 Km

Meninggal : 0

Hilang : 0

Luka Berat : 0

Luka : 0

Ringan

Kerusakan : -

Kerugian : -

Upaya : Menyebarkan informasi gempa menggunakan media komunikasi yang ada.

Sumber : BMKG-TRT

2. Kabupaten / : Tulungagung Kabupaten
Kota

Waktu : 2021-11-18 03:00:00

Tipe : Banjir

Kejadian

Lokasi : Ds. Notorejo, kec. Gondang. Kab. Tulungagung

Koordinat : -8.077663,111.806419

Cuaca : Hujan Lebat

Kronologi : Karena curah hujan yang tinggi di wilayah Kabupaten Tulungagung pada hari Rabu, tanggal 17 November 2021, pkl. 03.00 - 18.00 WIB mengakibatkan sungai meluap dan di Ds. Notorejo, kec. Gondang. Kab. Tulungagung. Saat ini TRC BPBD Kab. Tulungagung sedang melakukan assessment

Meninggal : 0

Hilang : 0

Luka Berat : 0

Luka : 0

Ringan

Kerusakan : Jalan tergenang 10 - 15 cm

Kerugian : -

Upaya : - Agen Bencana Prov. Jatim dan Tim TRC BPBD Kab. Tulungagung melakukan assessment di lokasi kejadian dan berkoordinasi dengan perangkat desa setempat
- Tim TRC BPBD Kab. Tulungagung melakukan pemantauan tinggi genangan air di lokasi terdampak

Sumber : PB Jatim Kab. Tulungagung

3. Kabupaten / : Tulungagung Kabupaten
Kota

Waktu : 2021-11-17 21:35:00

Tipe : Gempa Bumi

Kejadian

Lokasi : 92 km BaratDaya TULUNGAGUNG-JATIM

Koordinat : -8.900000,111.870003

Cuaca : Berawan

Kronologi : Info Gempa Mag:2.9 SR, 17-Nov-21 21:35:33 WIB, Lok:8.90 LS,111.87 BT (92 km BaratDaya TULUNGAGUNG-JATIM), Kedlmn:11 Km

Meninggal : 0

Hilang : 0

Luka Berat : 0

Luka Ringan : 0

Kerusakan : -

Kerugian : -

Upaya : Menyebarluaskan informasi gempa menggunakan media komunikasi yang ada

Sumber : BMKG-TRT

4. Kabupaten / : Trenggalek Kabupaten
Kota

Waktu : 2021-11-17 20:00:00

Tipe : Banjir

Kejadian

Lokasi : - Dsn. Krajan Ds. Ngrayung Kec. Gandusari
- RT.07, 08, 09 Ds. Nglaban Ds. Karanganyar Kec. Gandusari

Koordinat : -8.158610,111.675499

Cuaca : Hujan Lebat

Kronologi : Intensitas curah hujan yang tinggi pada hari Rabu, tanggal 17 November 2021, pkl. 15.30 - 20.00 WIB mengakibatkan sungai meluap dan menggenangi 2 desa di Kecamatan Gandusari.

#UPDATE HARI KAMIS 18/11/2021 BANJIR Banjir Luapan - Kab. Trenggalek

Perkembangan :

Kondisi cuaca saat ini Cerah
Pada pkl. 04.00 WIB genangan air sudah Surut Total

Korban : Nihil

Lokasi :

- Dsn. Krajan Ds. Ngrayung Kec. Gandusari
- RT.07, 08, 09 Dsn. Nglaban Ds. Karanganyar Kec. Gandusari

Dampak :

a. Dsn. Krajan Ds. Ngrayung Kec. Gandusari

Surut Total
b. RT.07, 08, 09 Dsn. Nglaban Ds. Karanganyar Kec. Gandusari
Surut Total

Meninggal : 0
Hilang : 0
Luka Berat : 0
Luka : 0
Ringan
Kerusakan : - Fasum tergenang : 1
- Jalan Tergenang
Kerugian : -
Upaya : - Agen Bencana Prov. Jatim dan TRC BPBD Kab. Trenggalek melakukan assesment di lokasi kejadian dan berkoordinasi dengan perangkat desa setempat.
- TRC PB Kab. Trenggalek melakukan pemantauan tinggi genangan air di lokasi terdampak.
Sumber : Pusdalops PB Kab. Trenggalek

5. Kabupaten / : Trenggalek Kabupaten
Kota
Waktu : 2021-11-17 19:30:00
Tipe : Tanah Longsor
Kejadian
Lokasi : Dsn. Surubasan RT/24 RW/04, Ds. Besuki, Kec. Munjungan
Koordinat : -8.255700,111.567902
Cuaca : Hujan Lebat
Kronologi : Pada hari Rabu, tanggal 17 November 2021, pkl. 19.30 WIB telah terjadi hujan lebat yang mengakibatkan tanah longsor di Dsn. Surubasan RT/24 RW/04, Ds. Besuki, Kec. Munjungan
Meninggal : 0
Hilang : 0
Luka Berat : 0
Luka : 0
Ringan
Kerusakan : Jalan penghubung antara Kec. Munjungan - Kampak tutup total
Kerugian : -
Upaya : - Agen Bencana BPBD Prov. Jatim dan TRC BPBD Kab. Trenggalek melakukan assesment.
- Agen Bencana BPBD Prov. Jatim dan TRC BPBD Kab. Trenggalek melakukan koordinasi dengan perangkat desa.
- TRC Kab. Trenggalek dan warga setempat melakukan pembersihan material longsor.
Sumber : Pusdalops PB Kab. Trenggalek

6. Kabupaten / : Trenggalek Kabupaten
Kota
Waktu : 2021-11-17 17:00:00
Tipe : Banjir
Kejadian
Lokasi : Dsn. Gembleb RT 24,25 /RW 08, Ds. Gembleb, Kec. Pogalan
Koordinat : -8.078349,111.745522
Cuaca : Hujan Lebat
Kronologi : Pada hari Rabu, 17 November 2021 pukul 15.30 s/d 18.00 WIB terjadi hujan intensitas sedang - lebat di wilayah Kecamatan Pogalan, pukul 17.00 WIB air meluap ke permukiman warga karena sungai dan ancar tidak mampu

menampung besarnya aliran air, dengan ketinggian air 30 - 40 cm. Pada pukul 19.00 WIB air sudah surut total

#UPDATE HARI KAMIS 18/11/2021 BANJIR LUAPAN

Perkembangan :

- Kondisi cuaca saat ini : Cerah
- Pada pkl. 04.00 WIB genangan air sudah Surut Total

Korban : Nihil

Lokasi :

Dsn. Gembleb RT 24,25 RW 08, Ds. Gembleb, Kec. Pogalan

Dampak : Nihil

Meninggal : 0
Hilang : 0
Luka Berat : 0
Luka Ringan : 0
Kerusakan : -
Kerugian : -
Upaya : - Agen Bencana BPBD Prov. Jatim dan BPBD Kab. Trenggalek melakukan assesment dan koordinasi dengan perangkat desa setempat.
- Agen Bencana BPBD Prov. Jatim dan BPBD Kab. Trenggalek melakukan pemantauan tinggi genangan air di lokasi kejadian.
- TRC Kab. Trenggalek melakukan giat pembersihan di lokasi terdampak banjir.
Sumber : PB Jatim Kab. Trenggalek

7. Kabupaten / : Blitar Kabupaten
Kota
Waktu : 2021-11-17 16:30:00
Tipe Kejadian : Tanah Longsor
Lokasi : Dsn. Krisik, Rt 05 / Rw 03, Ds. Krisik, Kec. Gandusari, Kab. Blitar
Koordinat : -7.948546,112.313316
Cuaca : Hujan Sedang
Kronologi : Pada hari Rabu, 17 November 2021 pukul 11.00 WIB telah terjadi hujan lebat hingga pukul 16.30 WIB mengakibatkan tanah longsor yang menimpa sebagian rumah Ibu Mesirah (78 th), warga Dsn. Krisik, Rt 05 / Rw 03, Ds. Krisik, Kec. Gandusari, mengakibatkan sebagian dinding rumah rusak.

Meninggal : 0
Hilang : 0
Luka Berat : 0
Luka Ringan : 0
Kerusakan : - Rumah Rusak Ringan : 1 Unit
Kerugian : -
Upaya : - Agen Bencana BPBD Prov. Jatim dan TRC BPBD Kab. Blitar melakukan assesment.
- Agen Bencana BPBD Prov. Jatim dan TRC BPBD Kab. Blitar melakukan koordinasi dengan perangkat desa.
- TRC Kab. Blitar dan warga setempat melakukan pembersihan material longsor.
- BPBD Kab. Blitar memberikan bantuan sembako kepada warga yang terdampak tanah longsor.
Sumber : PB Jatim Kab. Blitar

8. Kabupaten / : Malang Kabupaten

Kota :
Waktu : 2021-11-17 16:00:00
Tipe : Banjir
Kejadian :
Lokasi : Desa Pandansari Kec. Ngantang Kab. Malang
Koordinat : -7.890120,112.300522
Cuaca : Hujan Lebat
Kronologi : Curah hujan yang tinggi dari pkl. 13.00 - 16.00 WIB di Desa Pandansari Kec. Ngantang Kab. Malang mengakibatkan banjir. Banjir menyebabkan 2 unit rumah terdendam genangan air.
Meninggal : 0
Hilang : 0
Luka Berat : 0
Luka Ringan : 0
Kerusakan : - Rumah tergenang : 2 unit
- Jembatan rusak ringan : 1 unit
- Jalan lingkungan rusak
Kerugian : -
Upaya : - TRC BPBD Kab. Malang melakukan assessment di lokasi kejadian.
- TRC BPBD Kab. Malang berkoordinasi dengan perangkat desa setempat.
- TRC BPBD Kab. Malang bersama warga masyarakat membersihkan material yang diakibatkan oleh banjir.
Sumber : Pusdalops PB kab. Malang

9. Kabupaten / : Trenggalek Kabupaten

Kota :

Waktu : 2021-11-17 15:30:00

Tipe : Banjir

Kejadian :

Lokasi : 1. RT.11 RW.02 Ds. Kamulan Kec. Durenan
2. RT.01 RW.01 Dsn. Setono Ds. Bogoran Kec. Kampak
3. RT. 10, 11, 12, 13, 14 RW.04 Ds. Bendoagung Kec. Kampak

Koordinat : -8.097706,111.809937

Cuaca : Hujan Sedang

Kronologi : Pada hari Rabu, 17 November 2021 pukul 15.30 - 20.00 WIB terjadi hujan sedang di wilayah Kab. Trenggalek yang mengakibatkan banjir di Kec. Durenan dan Kec. Kampak.

**#UPDATE HARI KAMIS 18/11/2021 BANJIR LUAPAN SUNGAI TAWING
Perkemangan :**

Kondisi cuaca saat ini : Cerah

Pada pkl. 07.00 WIB genangan air sudah Surut Total

Korban :Nihil

Lokasi :

1. RT.11 RW.02 Ds. Kamulan Kec. Durenan
2. RT.01 RW.01 Dsn. Setono Ds. Bogoran Kec. Kampak
3. RT. 10, 11, 12, 13, 14 RW.04 Ds. Bendoagung Kec. Kampak

Dampak :

1. Ds. Kamulan, Kec. Durenan

Surut Total

2. Dsn. Setono, Kec. Kampak

Surut Total

3. Ds. Bendoagung, Kec. Kampak dengan
Surut Total

Meninggal : 0
Hilang : 0
Luka Berat : 0
Luka Ringan : 0
Kerusakan : 1. Ds. Kamulan, Kec. Durenan
- Jalan Poros Desa ketinggian air 40 - 50 cm, (pukul 19.15 WIB air sudah surut)
2. Dsn. Setono, Kec. Kampak
- Jalan Poros Desa ketinggian air 40 - 50 cm
3. Ds. Bendoagung, Kec. Kampak dengan
- Jalan Poros Desa ketinggian air 40 - 50 cm

Kerugian : -
Upaya : - Agen Bencana BPBD Prov. Jatim dan BPBD Kab. Trenggalek melakukan assesment dan koordinasi dengan perangkat desa setempat.
- Agen Bencana BPBD Prov. Jatim dan BPBD Kab. Trenggalek melakukan pemantauan tinggi genangan air di lokasi kejadian.
- TRC Kab. Trenggalek melakukan giat pembersihan di lokasi terdampak banjir.

Sumber : PB Jatim Kab. Trenggalek

10. Kabupaten / : Malang Kota
Kota
Waktu : 2021-11-17 15:00:00
Tipe : Gerakan Tanah
Kejadian
Lokasi : Jl. Bandulan Baru RT.09/RW.05, Kel. Bandulan, Kec. Sukun
Koordinat : -7.987731,112.606949
Cuaca : Hujan Ringan - Sedang
Kronologi : Pada hari Rabu 17 November 2021 terjadi Curah hujan tinggi beberapa minggu terakhir memicu amblesnya drainase di Jl. Bandulan Baru RT.09/RW.05 Kelurahan Bandulan yang mengakibatkan jalan raya di dekat saluran drainase retak sepanjang \pm 3m dan ambles sedalam \pm 15. Diketahui kedalaman drainase \pm 1m, dampaknya saluran drainase tersumbat oleh material longsor.

Meninggal : 0
Hilang : 0
Luka Berat : 0
Luka Ringan : 0
Kerusakan : Jalan mengalami keretakan sepanjang \pm 3m dan ambles sedalam \pm 15cm

Kerugian : -
Upaya : - Agen Bencana BPBD Prov. Jatim dan BPBD Kota Malang melakukan assesment
- Agen Bencana BPBD Prov. Jatim dan BPBD Kota Malang melakukan koordinasi dengan perangkat desa
- Agen Bencana BPBD Prov. Jatim dan BPBD Kota Malang Masyarakat dihimbau untuk tetap waspada terhadap segala potensi bencana yang dapat terjadi di sekitar tempat tinggalnya

Sumber : Pusdalops BPBD kota Malang

11. Kabupaten / : Ponorogo Kabupaten

Kota
Waktu : 2021-11-17 15:00:00
Tipe : Tanah Longsor
Kejadian
Lokasi : Ds. Gedangan, Kec. Ngrayun, Kab. Ponorogo.
Koordinat : -8.156031,111.402710
Cuaca : Berawan
Kronologi : Pada hari Rabu, 17 November 2021 pukul 15.00 WIB terjadi hujan sedang di wilayah Ngrayun sehingga mengakibatkan Tebing dengan ketinggian \pm 5 - 6 m longsor menimpa tembok rumah warga dengan ukuran 5m x 3,5m.
Meninggal : 0
Hilang : 0
Luka Berat : 0
Luka : 0
Ringan
Kerusakan : - Rumah Rusak Sedang: 1 Unit
Kerugian : -
Upaya : - Agen Bencana BPBD Prov. Jatim dan BPBD Kab. Ponorogo melakukan assesment
- Agen Bencana BPBD Prov. Jatim dan BPBD Kab. Ponorogo melakukan koordinasi dengan perangkat desa
Sumber : PB Jatim Kab. Ponorogo

12. Kabupaten / : Jember Kabupaten
Kota
Waktu : 2021-11-17 14:00:00
Tipe : Angin Kencang
Kejadian
Lokasi : Jl Bedadung Kidul Pasar, Dsn. Kidul Pasar, Ds. Rambipuji, Kec. Rambipuji
Koordinat : -8.212476,113.603539
Cuaca : Hujan Ringan
Kronologi : Pada hari Rabu 17 November 2021 pukul 13.30 WIB. Hujan dengan intensitas tinggi yang di sertai angin kencang. Kemudian pukul 14.00 WIB Pohon trambesi dengan diameter 110cm tumbang menim jalan perkampungan dan pagar rumah warga bernama ibu sutarji (63thn) dan menimpa kabel PLN. Kondisi terkini jalan Sudah kembali lancar, Pohon yang tumbang sudah tertangani.
Meninggal : 0
Hilang : 0
Luka Berat : 0
Luka : 0
Ringan
Kerusakan : - Pohon tumbang : 1 Unit
- kabel PLN mengalami kendor
Kerugian : -
Upaya : - Agen Bencana BPBD Prov. Jatim dan TRC BPBD Kab. Jember melakukan assesment
- Agen Bencana BPBD Prov. Jatim dan TRC BPBD Kab. Jember melakukan koordinasi dengan perangkat desa
- TRC BPBD Kab. Jember melakukan pembersihan di lokasi kejadian
Sumber : Agen Bencana Jatim Kab. Jember

13. Kabupaten / : Pacitan Kabupaten
Kota

Waktu : 2021-11-17 09:35:00
Tipe : Gempa Bumi
Kejadian
Lokasi : 71 km Tenggara PACITAN-JATIM
Koordinat : -8.770000,111.370003
Cuaca : Cerah Berawan
Kronologi : Pada hari Rabu, 17 November telah terjadi gempa : Mag:2.7, dengan kedalaman : 11 Km, di 71 km Tenggara PACITAN-JATIM, gempa tidak dirasakan di wilayah Kab. Pacitan dan sekitarnya.
Meninggal : 0
Hilang : 0
Luka Berat : 0
Luka : 0
Ringan
Kerusakan : -
Kerugian : -
Upaya : Menyebarkan informasi melalui media yang ada.
Sumber : BMKG-TRT

14. Kabupaten / : Pacitan Kabupaten

Kota

Waktu : 2021-11-16 09:00:00

Tipe : Kejadian Lain

Kejadian

Lokasi : Ds. Tanjungpuro, Kec.Ngadirojo

Koordinat : -8.231820,111.309540

Cuaca : Hujan Sedang - Lebat

Kronologi : Senin, 15 November 2021 wilayah kec. Ngadiroyo diguyur hujan sedang - lebat, sehingga debit air sungai lorog meningkat, dan menggerus tebing sungai.

Meninggal : 0

Hilang : 0

Luka Berat : 0

Luka : 0

Ringan

Kerusakan : Rumah Terdampak : 2 Unit

Kerugian : -

Upaya : - BPBD Kab. Pacitan datang ke lokasi kejadian dan melakukan assesment
- Melakukan koordinasi dengan perangkat desa dan instansi terkait

Sumber : Agen Bencana Jatim

15. Kabupaten / : Gresik Kabupaten

Kota

Waktu : 2021-11-14 12:00:00

Tipe : Banjir

Kejadian

Lokasi : A. Kec. Balongpanggung

1. Ds. Banjaragung

2. Ds. Balongpanggung

- Dsn. Banci

3. Ds. Kedungpring

4. Ds. Pucung

B. Kec. Benjeng

1. Ds. Lundo

2. Ds. Sedapurklagen
3. Ds. Deliksumber
4. Dsn. Karang Kidul, Ds. Kricak
5. Dsn. Mungkusoyi, Ds. Munggugebang
6. Ds. Sirnobojo
- C. Kec. Kedamean :
 1. Dsn. Gorekan Kidul, Ds. Cermen
- D. Kec. Cerme :
 1. Ds. Dungus
 2. Ds. Morowudi

Koordinat : -7.264810, 112.472580

Cuaca : Berawan

Kronologi : Pada hari Minggu, 14 November 2021, pukul 12.00 WIB terjadi hujan di wilayah hulu menyebabkan tinggi muka air Kali Lamong mengalami peningkatan yang menggenangi beberapa wilayah di 2 kecamatan.

#UPDATE 14 NOVEMBER 2021, PKL. 20.50 WIB

Perkembangan :

Dampak :

a. Kecamatan Balongpanggang :

Surut Total

b. Kecamatan Benjeng :

- Desa Lundo :

Jalan Lingkungan tergenang 10 - 20 cm sepanjang 30 M (+)

#UPDATE 15 NOVEMBER 2021, PKL. 10.00 WIB

Perkembangan:

a. Kec. Balongpanggang :

1. Ds. Banjaragung :

- 10 Rumah tergenang

- Jalan Lingkungan tergenang 10 – 40 cm sepanjang 400 m

- Sawah tergenang 2 Ha

2. Ds. Balongpanggang

- Jalan Lingkungan tergenang 10 – 20 cm sepanjang 50 m

- Jalan Poros Desa tergenang 20 - 30 cm Sepanjang 100 m

• Dsn. Banci

- Jalan Lingkungan tergenang 10 – 20 cm sepanjang 100 m

- Jalan Poros Desa tergenang 20 - 40 cm Sepanjang 250 m

3. Ds. Kedungpring

- Jalan Lingkungan genangan **Surut**

- Jalan Poros Desa tergenang 10 - 30 cm Sepanjang 150 m

4. Ds. Pucung

- Jalan Poros Desa Tergenang 20 – 60 cm, Sepanjang 300 m

b. Kec. Benjeng :

1. Ds. Lundo :

- Jalan Lingkungan genangan **Surut**

2. Ds. Sedapurklagen

- 20 Rumah tergenang

- Jalan Lingkungan tergenang 20 – 30 cm sepanjang 300 m

- Jalan Poros Desa tergenang 20 - 40 cm Sepanjang 400 m

- Sawah Terendam 40 Ha

3. Ds. Deliksumber

- Jalan Lingkungan tergenang 20 – 40 cm sepanjang 300 m

- Jalan Poros Desa tergenang 10 - 25 cm Sepanjang 50 m

- Fasum tergenang Halaman SDN Deliksumber

Total Dampak :

- Rumah tergenang : 30 Unit

- Sawah tergenang : 42 Ha

- Fasum (Halaman SDN Deliksumber) : 1 Unit

#UPDATE 15 NOVEMBER 2021, PKL. 13.30 WIB

Perkembangan:

b. Kec. Benjeng :

1. Ds. Lundo **Surut**

2. Ds. Sedapurklagen

- 20 Rumah tergenang (~)

- Jalan Lingkungan tergenang 20 – 30 cm sepanjang 300 m (~)

- Jalan Poros Desa tergenang 20 - 40 cm Sepanjang 400 m (~)

- Sawah Terendam 40 Ha (~)

3. Ds. Deliksumber

- Jalan Lingkungan tergenang 20 – 40 cm sepanjang 300 m (~)

- Jalan Poros Desa tergenang 10 - 25 cm Sepanjang 50 m (~)

- Fasum tergenang Halaman SDN Deliksumber (~)

4. Dsn. Karang Kidul, Ds. Kricak (+)

- Jalan Poros Desa tergenang 20 - 50 Cm Sepanjang 500 M

5. Dsn. Mungkusoyi, Ds. Munggugebang (+)

- Jalan Poros Desa tergenang 10 - 30 Cm Sepanjang 100 M

c. Kec. Kedamean

1. Dsn. Gorekan Kidul, Ds. Cermen (+)

- 10 Rumah tergenang

Total Dampak :

- Rumah tergenang : 40 Unit (+)

#UPDATE 15 NOVEMBER 2021, PKL. 17.45 WIB

Perkembangan:

A. Kec. Balongpanggung

2. Ds. Balongpanggung

- Jalan Lingkungan tergenang 10 – 20 cm sepanjang 50 m **Surut**

- Jalan Poros Desa tergenang 20 - 30 cm Sepanjang 100 m **Surut**

• Dsn. Banci

- Jalan Lingkungan tergenang 10 – 20 cm sepanjang 100 m **Surut**

- Jalan Poros Desa tergenang 10 - 20 cm Sepanjang 250 m (-)

B. Kec. Benjeng

2. Ds. Sedapurklagen

- 20 Rumah tergenang **Surut**

- Jalan Lingkungan tergenang 20 – 30 cm sepanjang 300 m **Surut**

- Jalan Poros Desa tergenang 20 - 40 cm Sepanjang 400 m **Surut**

- Sawah Terendam 40 Ha **Surut**

3. Ds. Deliksumber

- Jalan Lingkungan tergenang 10 – 35 cm sepanjang 400 m (-)

- Jalan Poros Desa tergenang 10 - 15 cm Sepanjang 50 m (-)

- Fasum tergenang Halaman SDN Deliksumber (~)

4. Dsn. Karang Kidul, Ds. Kricak

- Jalan Poros Desa tergenang 20 - 50 cm Sepanjang 500 m (~)

5. Dsn. Mungkusoyi, Ds. Munggugebang

- Jalan Poros Desa tergenang 10 - 30 cm Sepanjang 100 m (~)

6. Ds. Sirnobojo (+)

- Jalan Poros Desa tergenang 10 – 40 cm sepanjang 500 m

C. Kec. Kedamean

• Dsn. Gorekan Kidul, Ds. Cermen

- 14 Rumah tergenang (+)

- Jalan Lingkungan tergenang 10 – 15 cm sepanjang 150 m (+)

Total Dampak :

- Rumah tergenang : 44 Unit (+)

#UPDATE 16 NOVEMBER 2021, PKL. 08.15 WIB

Perkembangan:

A. Kec. Balongpanggang
Surut Total

B. Kec. Benjeng :

1. Ds. Lundo Surut
2. Ds. Sedapurklagen
 - 20 Rumah tergenang Surut
 - Jalan Lingkungan tergenang Surut
 - Jalan Poros Desa tergenang Surut
 - Sawah Terendam 40 Ha Surut
3. Ds. Deliksumber
 - Jalan Lingkungan tergenang Surut
 - Jalan Poros Desa tergenang Surut
 - Persawahan Surut
 - Fasum tergenang Halaman SDN Deliksumber Surut
4. Dsn. Karang Kidul, Ds. Kricak
 - Jalan Poros Desa tergenang 10 - 30 cm Sepanjang 200 M (-)
5. Dsn. Mungguoyi, Ds. Mungguembang
 - Jalan Poros Desa tergenang Surut
6. Ds. Sironoboyo
 - Jalan Poros Desa tergenang Surut

C. Kec. Kedamean :

1. Dsn. Gorekan Kidul, Ds. Cermen
 - 6 Rumah tergenang 10 – 15 cm (-)
 - Jalan Lingkungan tergenang 5 – 10 Cm sepanjang 100 m (-)

Upaya

- Agen Bencana Prov. Jatim dan TRC PB Kab. Gresik melakukan kaji cepat di lokasi terdampak.
- Agen Bencana Prov. Jatim dan TRC PB Kab. Gresik berkoordinasi dengan Muspika dan Pemerintah Desa terdampak.
- Agen Bencana Prov. Jatim dan TRC PB Kab. Gresik melakukan monitoring ketinggian air.

#UPDATE 16 NOVEMBER 2021, PKL. 12.40 WIB

Perkembangan

- Kondisi cuaca saat ini : Berawan
- Kondisi Kali Lamong : Siaga Kuning

A. Kec. Balongpanggang

Surut Total

B. Kec. Benjeng :

Surut Total

C. Kec. Kedamean :

1. Dsn. Gorekan Kidul, Ds. Cermen
 - 6 Rumah tergenang 10 – 15 cm (~)
 - Jalan Lingkungan tergenang 5 – 10 Cm sepanjang 100 m (~)

D. Kec. Cerme : (+)

1. Ds. Dungus
 - Rumah tergenang : 2 unit
 - Jalan Lingkungan tergenang 10 – 25 cm, sepanjang 50 M
 - JPD tergenang 5-10 cm, sepanjang 100 M
 - Persawahan tergenang 15 Ha
 - Fasum tergenang 2 (Makam Dusun Kendal dan Makam Dusun Dungus Kidul)
2. Ds. Morowudi
 - Jalan Raya Morowudi tergenang 5 – 10 cm, sepanjang 50 M
 - Sawah tergenang 50 Ha

- Tambak tergenang 25 Ha

Total Dampak :

- Rumah tergenang : 46 Unit (+)
- Sawah tergenang : 107 Ha (+)
- Tambak tergenang : 25 Ha(+)
- Fasum terdampak : 3 Unit(+)

#UPDATE 16 NOVEMBER 2021, PKL. 17.15 WIB

Perkembangan :

- Kondisi cuaca saat ini : Hujan Ringan - Sedang
- Kondisi Kali Lamong : Siaga Kuning

Dampak

A. Kec. Balongpanggung

Surut Total

B. Kec. Benjeng :

Surut Total

C. Kec. Kedamean :

Surut Total

D. Kec. Cerme :

1. Ds. Dungus

- Rumah tergenang : 2 unit
- Jalan Lingkungan tergenang 10 – 30 cm, sepanjang 100 M
- JPD tergenang 10-15 cm, sepanjang 100 M
- Persawahan tergenang 15 Ha
- Fasum tergenang 2 (Makam Dusun Kendal dan Makam Dusun Dungus Kidul)

2. Ds. Morowudi

- Jalan Raya Morowudi tergenang 10 – 15 cm, sepanjang 100 M
- Sawah tergenang 50 Ha
- Tambak tergenang 25 Ha

Total Dampak :

- Rumah tergenang : 46 Unit
- Sawah tergenang : 107 Ha
- Tambak tergenang : 25 Ha
- Fasum terdampak : 3 Unit

#UPDATE 16 NOVEMBER 2021, PKL. 21.15 WIB

Perkembangan :

- Kondisi cuaca saat ini : Berawan
- Kondisi Kali Lamong : Siaga Kuning

Dampak

A. Kec. Balongpanggung

Surut Total

B. Kec. Benjeng :

Surut Total

C. Kec. Kedamean :

Surut Total

D. Kec. Cerme :

1. Ds. Dungus

- Rumah tergenang : 10 unit (+)
- Jalan Lingkungan tergenang 10 – 30 cm, sepanjang 100 M (~)
- JPD tergenang 10-15 cm, sepanjang 100 M (~)
- Persawahan tergenang 25 Ha (+)
- Fasum tergenang 2 (Makam Dusun Kendal dan Makam Dusun Dungus)

Kidul) (~)

2. Ds. Morowudi

- Jalan Raya Morowudi tergenang 10 – 20 cm, sepanjang 200 M (+)
- Sawah tergenang 50 Ha (~)
- Tambak tergenang 25 Ha (~)

Total Dampak :

- Rumah tergenang : 54 Unit (+)
- Sawah tergenang : 117 Ha (~)
- Tambak tergenang : 25 Ha (~)
- Fasum terdampak : 3 Unit (~)

#UPDATE 17 NOVEMBER 2021, PKL. 08.30 WIB

Perkembangan :

- Kondisi cuaca saat ini : **Cerah Berawan**
- Kondisi Kali Lamong :
 1. Bengkelo Lor : **SIAGA HIJAU**
 2. Boboh : **SIAGA KUNING**

Dampak

A. Kec. Balongpanggang

Surut Total

B. Kec. Benjeng :

Surut Total

C. Kec. Kedamean :

Surut Total

D. Kec. Cerme :

1. Ds. Dungus

- Rumah tergenang : 2 unit (-)
- Jalan Lingkungan tergenang 10 – 15 cm, sepanjang 50 M (-)
- JPD **Surut Total**
- Persawahan tergenang 25 Ha (~)
- Fasum tergenang 2 (Makam Dusun Kendal dan Makam Dusun Dungus Kidul) (~)

2. Ds. Morowudi

- Jalan Raya Morowudi tergenang 10 – 15 cm, sepanjang 200 M (-)
- Jalan Lingkungan tergenang 5 - 20 cm, sepanjang 150 M (+)
- Sawah tergenang 50 Ha (~)
- Tambak tergenang 25 Ha (~)

Total Dampak :

- Rumah tergenang : 2 Unit (-)
- Sawah tergenang : 75 Ha (-)
- Tambak tergenang : 25 Ha (~)
- Fasum terdampak : 2 Unit (~)

Meninggal : 0

Hilang : 0

Luka Berat : 0

Luka : 0

Ringan

Kerusakan : **Total Dampak :**

- Rumah tergenang : 46 Unit
- Sawah tergenang : 107 Ha
- Tambak tergenang : 25 Ha
- Fasum terdampak : 3 Unit

Kerugian : -

- Upaya : - Agen Bencana BPBD Prov. Jatim dan TRC BPBD Kab. Gresik melakukan assesment
 - Agen Bencana BPBD Prov. Jatim dan TRC BPBD Kab. Gresik melakukan koordinasi dengan Muspika Balongpanggang serta Pemerintah Desa terdampak
 - Agen Bencana BPBD Prov. Jatim dan TRC BPBD Kab. Gresik monitoring perkembangan banjir

Demikian laporan ini, perkembangan akan kami sampaikan selanjutnya.

Sumber : AGEN BENCANA JATIM KAB.GRESIK

III. Pantauan Gunung Api di Wilayah Jawa Timur

Gunung api di wilayah Jawa Timur yang terpantau sebagai berikut:

1. Gunung Bromo : **WASPADA** (Level II) Sejak Tanggal 20 Oktober 2016
2. Gunung Semeru : **WASPADA** (Level II) Sejak Tanggal 02 Mei 2013
3. Gunung Raung : **NORMAL** (Level I) Sejak Tanggal 09 Agustus 2021
4. Gunung Ijen : **NORMAL** (Level I) Sejak Tanggal 08 Agustus 2014
5. Gunung Kelud : **NORMAL** (Level I) Sejak Tanggal 07 Agustus 2014
6. Gunung Lamongan : **NORMAL** (Level I) Sejak Tanggal 19 April 2012
7. Gunung Arjuno – Welirang : **NORMAL** (Level I) Sejak Tahun 1995

IV. Pantauan Titik Panas Wilayah Jawa Timur

Pantauan berdasarkan sensor **MODIS (Moderate Resolution Imaging Spectroradiometer)** dari Satelit Terra, Aqua, Suomi pada hari **Rabu - Kamis, 17 - 18 November 2021, pukul 07.00 s/d 07.00 WIB**. Dilaporkan sebagai berikut :

No.	Koordinat	Tanggal	Waktu (WIB)	Tingkat	Kecamatan	Kab/Kota	Keterangan
Nihil							

V. Peringatan Dini Cuaca Wilayah Jawa Timur

A. Peringatan Dini Cuaca Jawa Timur pada hari **Rabu - Kamis, 17 - 18 November 2021, pukul 08.20 s/d 05.20 WIB**. Berpotensi terjadi Hujan Sedang – Lebat yang dapat disertai Kilat/Petir dan Angin Kencang terjadi sebanyak **9 (sembilan) kali** peringatan (Prakirawan-BMKG Surabaya).

B. Penyebaran informasi peringatan dini Jawa Timur :

1. Menelepon Kabupaten/ Kota yang diperkirakan berpotensi terjadi hujan.
2. Menyebarakan informasi melalui Radio Komunikasi VHF BPBD Provinsi Jawa Timur pada freq 169.225 Mhz dan VHF RAPI pada freq 142.040 Mhz.
3. Menyebarakan informasi ke Kab/Kota melalui SMS Gateway BPBD Provinsi Jawa Timur dan melalui ponsel monitoring nomor 081231780000 dan Jejaring Sosial.

VI. Prakiraan Cuaca Wilayah Jawa Timur

Prakiraan Cuaca Provinsi Jawa Timur pada **Kamis – Jum'at, 18 - 19 November 2021, pukul 07.00 s/d 07.00 WIB**. Dilaporkan sebagai berikut :

- A. - **Pagi hari** : diperkirakan Cerah, Berawan, Hujan Ringan-Sedang, dan Hujan Lebat disertai Petir.
 - **Siang-Sore hari** : diperkirakan Cerah, Berawan, Hujan Ringan-Sedang, dan Hujan Lebat disertai Petir.
 - **Malam hari** : diperkirakan Cerah, Berawan, Hujan Ringan-Sedang, dan Hujan Lebat disertai Petir.
 - **Dini hari** : diperkirakan Cerah, Berawan, Berkabut, dan Hujan Ringan-Sedang.
- **Suhu udara** : 14 - 33 °C

- Kelembapan udara : 65 - 100 %

- Angin : dominan dari Barat Daya - Selatan dengan kecepatan 05 - 30 km/jam

B. - Peringatan dini :

Waspadai hujan intensitas sedang hingga lebat disertai petir dan angin kencang sesaat pada:

- **Pagi hari** di wilayah Nganjuk, Kab. Malang, Kab. Pasuruan, Kab. Probolinggo, Lumajang dan Situbondo.

- **Siang-Sore hari** di wilayah Tuban, Nganjuk, Kab. Madiun, Kota Madiun, Ngawi, Ponorogo, Pacitan, Trenggalek, Kab. Kediri, Kota Kediri, Kab. Malang, Kab. Pasuruan, Kab. Probolinggo, Lumajang dan Bondowoso.

- **Malam hari** di wilayah Surabaya, Sidoarjo, Nganjuk, Ngawi, Magetan, Kota Kediri, Kab. Pasuruan dan Kota Probolinggo.

Sumber : BMKG Stasiun Meteorologi Juanda

VII. Prakiraan Tinggi Gelombang

Prakiraan gelombang laut maksimum di wilayah Jawa Timur **Kamis – Jum'at, 18 – 19 November 2021, pukul 07.00 s/d 07.00 WIB**. Dilaporkan sebagai berikut :

A. **Kondisi Sinoptik** : Hujan, arah angin dari Timur - Tenggara, kec. angin maksimum di L. Jawa bagian timur 14 knots dan S. Hindia selatan Jatim 16 knots. Tinggi gelombang di L. Jawa bagian timur antara 0.2-1.0 m dan di S. Hindia selatan Jatim antara 0.8-2.3 m.

B. **Peringatan** : Nihil

Sumber : BMKG Maritim Surabaya

VIII. Komunikasi Radio

Berdasarkan monitoring dari Media Sosial (Facebook, WhatsApp & Telegram) dan Radio Pusdalops BPBD Provinsi Jawa Timur di Frekwensi HF 11.437.5, VHF 169.225 Mhz, dan VHF 142.040 MHz pada hari pada **Rabu - Kamis, 17 - 18 November 2021, pukul 07.00 s/d 07.00 WIB**. Dilaporkan sebagai berikut :

LOG SHEET		Tanggal : 17 -18 November 2021
Operator : Bagus & Syamsi		Hari : Rabu - Kamis
STASIUN : PUSDALOPS BPBD JATIM		
REKAP PERCAKAPAN		
Waktu	Pengirim	Percakapan
17/11/2021 07:00:00	Kab. Magetan	Cerah Berawan
17/11/2021 07:00:00	Kab. Nganjuk	Berawan
17/11/2021 07:00:00	Kab. Madiun	Cerah
17/11/2021 07:02:00	Kab. Blitar	Berawan
17/11/2021 07:03:00	Kota Pasuruan	Cerah Berawan
17/11/2021 07:03:00	Kab. Tulungagung	Cerah
17/11/2021 07:05:00	Kab. Banyuwangi	Cerah Berawan
17/11/2021 07:07:00	Kab. Ponorogo	Cerah
17/11/2021 07:08:00	Kota Madiun	Cerah
17/11/2021 07:11:00	Kab. Sidoarjo	Berawan
17/11/2021 07:11:00	Kab. Jombang	Berawan - Hujan Ringan
17/11/2021 07:12:00	Kab. Nganjuk	Cerah
17/11/2021 07:13:00	Kab. Situbondo	Hujan Ringan
17/11/2021 07:16:00	Kab. Kediri	Cerah Berawan
17/11/2021 08:01:00	Kab. Magetan	Cerah
17/11/2021 08:03:00	Kab. Trenggalek	Berawan
17/11/2021 08:03:00	Kab. Lamongan	Cerah Berawan
17/11/2021 08:18:00	Kab. Probolinggo	Berawan
17/11/2021 08:25:00	Kab. Gresik	Berawan
17/11/2021 08:34:00	Kab. Trenggalek	Cerah Berawan
17/11/2021 08:35:00	Kab. Madiun	Cerah
17/11/2021 08:50:00	Kota Blitar	Cerah Berawan
17/11/2021 08:55:00	Kota Batu	Cerah Berawan


17/11/2021 08:57:00	Kota Malang	Berawan
17/11/2021 09:20:00	Kab. Sidoarjo	Berawan - Hujan Ringan
17/11/2021 09:23:00	Kab. Jombang	Cerah Berawan
17/11/2021 10:02:00	Kota Pasuruan	Berawan
17/11/2021 10:02:00	Kab. Nganjuk	Berawan
17/11/2021 10:16:00	Kab. Tulungagung	Cerah Berawan
17/11/2021 10:31:00	Kab. Jember	Cerah Berawan
17/11/2021 11:13:00	Kab. Situbondo	Cerah Berawan
17/11/2021 11:31:00	Kab. Lamongan	Cerah Berawan
17/11/2021 11:44:00	Kab. Bojonegoro	Cerah Berawan
17/11/2021 12:10:00	Kab. Probolinggo	Berawan
17/11/2021 12:12:00	Kab. Sidoarjo	Berawan
17/11/2021 13:00:00	Kab. Nganjuk	Berawan
17/11/2021 13:47:00	Kab. Trenggalek	Berawan
17/11/2021 14:01:00	Kota Pasuruan	Cerah Berawan
17/11/2021 14:05:00	Kab. Situbondo	Berawan
17/11/2021 14:40:00	Kab. Sidoarjo	Cerah Berawan
17/11/2021 15:01:00	Kab. Magetan	Berawan
17/11/2021 15:22:00	Kab. Tulungagung	Cerah Berawan
17/11/2021 15:30:00	Kab. Ponorogo	Hujan Ringan
17/11/2021 15:47:00	Kab. Jember	Hujan Ringan
17/11/2021 16:01:00	Kab. Jombang	Cerah Berawan
17/11/2021 16:08:00	Kab. Nganjuk	Berawan
17/11/2021 16:18:00	Kab. Jember	Hujan Lebat
17/11/2021 16:38:00	Kab. Tulungagung	Hujan Lebat
17/11/2021 19:00:00	Kab. Sidoarjo	Cerah Berawan
17/11/2021 19:02:00	Kab. Bojonegoro	Berawan
17/11/2021 19:05:00	Kab. Madiun	Hujan Sedang
17/11/2021 19:30:00	Kab. Probolinggo	Cerah Berawan - Hujan Ringan
17/11/2021 19:30:00	Kab. Pasuruan	Berawan
17/11/2021 19:31:00	Kab. Situbondo	Berawan
17/11/2021 20:58:00	Kota Pasuruan	Berawan
17/11/2021 21:01:00	Kab. Mojokerto	Berawan
17/11/2021 21:55:00	Kab. Nganjuk	Cerah Berawan
17/11/2021 22:38:00	Kab. Sidoarjo	Cerah
17/11/2021 23:04:00	Kab. Ponorogo	Hujan Ringan
17/11/2021 23:11:00	Kab. Magetan	Hujan Ringan
17/11/2021 23:58:00	Kota Pasuruan	Berawan
18/11/2021 00:00:00	Kab. Mojokerto	Cerah Berawan
18/11/2021 01:00:00	Kab. Jombang	Berawan
18/11/2021 04:00:00	Kab. Jombang	Berawan
18/11/2021 06:00:00	Kab. Mojokerto	Cerah Berawan
18/11/2021 06:01:00	Kab. Bondowoso	Berawan
18/11/2021 06:49:00	Kab. Madiun	Berawan
18/11/2021 06:55:00	Kab. Nganjuk	Cerah Berawan
18/11/2021 07:00:00	Kab. Ponorogo	Cerah Berawan
18/11/2021 07:00:00	Kab. Madiun	Cerah
18/11/2021 07:00:00	Kab. Blitar	Berawan
18/11/2021 07:00:00	Kab. Jombang	Berawan
18/11/2021 07:00:00	Kota Pasuruan	Cerah Berawan
18/11/2021 07:00:00	Kab. Bojonegoro	Berawan
18/11/2021 07:00:00	Kab. Ngawi	Cerah

Sidoarjo, 18 November 2021

a.n. KAPUSDALOPS PB

BPBD Prov. Jawa Timur

Manager,



DINO ANDALANANTO, S.Kom

NIPTTPK. 208-03061985-012019-1875

Operator,

1.



BAGUS MUKTI WIBOWO, S.Kom

NIPTTPK. 208-05061987-012019-1855

2.



SYAMSI RIYADHI