



PEMERINTAH PROVINSI JAWA TIMUR
BADAN PENANGGULANGAN BENCANA DAERAH

Jl. Letjen S. Parman No. 55 Waru, Telp. (031) 8550222; Fax. (031) 8550101
WARU – SIDOARJO

Sidoarjo, 17 November 2021

Nomor : 360/2467/208.1/2021
Sifat : Penting
Lampiran : -
Perihal : Laporan Harian Bencana

Kepada
Yth. Ibu Gubernur Jawa Timur

Di **SURABAYA**

Bersama ini disampaikan dengan hormat **Laporan Harian** PUSDALOPS PB BPBD Provinsi Jawa Timur kejadian bencana pada Tanggal 16 – 17 November 2021 pukul 07.00 WIB, berdasarkan pantauan petugas piket dan laporan dari BPBD Kabupaten / Kota se Jawa Timur sebagaimana terlampir.

Demikian untuk menjadi periksa.

An. KEPALA PELAKSANA
BADAN PENANGGULANGAN BENCANA DAERAH
PROVINSI JAWA TIMUR
Sekretaris,




ERWIN INDRA WIDJAJA, SE, M.AP

Pembina TK I

NIP. 19690823 199003 1 008

TEMBUSAN :

- Yth. 1. Bp. Kepala BNPB di Jakarta
2. Bp. Kepala Kepolisian Daerah Jawa Timur
3. Bp. Wakil Gubernur Jawa Timur
4. Bp. Sekretaris Daerah Prov. Jatim selaku Kepala ex officio BPBD Prov. Jatim
5. Bp. Kepala Pelaksana BPBD Prov. Jatim



PEMERINTAH PROVINSI JAWA TIMUR
BADAN PENANGGULANGAN BENCANA DAERAH

Jl. Letjen. S. Parman No. 55 Waru, Telp. (031) 8550222; Fax. (031) 8550101
SIDOARJO – 61256

LAPORAN HARIAN PUSDALOPS

Dilaporkan kejadian alam dan bencana di wilayah Jawa Timur yang terjadi pada **Selasa - Rabu, 16 - 17 November 2021, pukul 07.00 s/d 07.00 WIB**. Informasi yang diperoleh Pusdalops BPBD Provinsi Jawa Timur, sebagai berikut :

I. Kejadian Bencana

1. Kabupaten / : Batu Kota
Kota

Waktu : 2021-11-04 15:15:00

Tipe : Banjir Bandang

Kejadian

Lokasi : - Dsn. Sambong, Ds. Bulukerto, Kec. Bumiaji
- Jl. Raya Dieng, Ds. Sidomulyo, Kec. Batu
- Dsn. Beru, Ds. Bulukerto, Kec. Bumiaji
- Ds. Sumberbrantas, Kec. Bumiaji
- Jl. Raya Selecta, Ds. Tulungrejo, Kec. Batu
- Dsn. Gemulo, Ds. Punten, Kec. Bumiaji

Koordinat : -7.836162, 112.535507

Cuaca : Hujan Lebat

Kronologi : Hujan dengan intensitas tinggi yang mengguyur Kota Batu pada Hari Kamis, 4 November menyebabkan 6 titik lokasi di Kota Batu tergenang banjir bandang. Sampai dengan saat ini masih dilakukan penanganan dan evakuasi korban terdampak.

#Update Kamis, 4 November 2021 Pukul 23.50 WIB

Perkembangan :

- Titik lokasi genangan banjir bertambah menjadi 6 titik
- Kondisi cuaca saat ini Berawan

Korban :

Korban telah ditemukan dengan kondisi MD (total 2 orang)

1. Nama : Bu Wiji

Usia : -

Alamat : Dsn. Sambong, Ds. Bulukerto, Kec. Bumiaji, Kota Batu

2. Nama : **Belum diketahui identitasnya (L)**

Usia : 60 Th

Alamat : -

Korban selamat (total 6 orang)

1. Nama : Bayu Agung Setiawan

Usia : -

Alamat : Dsn. Toyomerto, Ds. Pesanggrahan, Kec. Batu, Kota Batu

2. Nama : Saiful

Usia : -

Alamat : Dsn. Toyomerto, Ds. Pesanggrahan, Kec. Batu, Kota Batu

3. Nama : Fainis (L)

Usia : 31 Th

Alamat : Dsn. Sumbersari, Ds. Giripurno, Kec. Batu, Kota Batu

4. Nama : Linda Ariesta (P)

Usia : 36 Th

Alamat : Dsn. Kajar, Kec. Bumiaji, Kec. Batu, Kota Batu

5. Nama : Muhoratul Jannah (P)

Usia : 22 Th

Alamat : Ds. Pesanggrahan, Kec. Batu, Kota Batu

6. Nama : M. Arif (L)

Usia : 31 Th
Alamat : Jl. LA Sucipto 22/B Malang

Korban Belum ditemukan (total 4 orang)

1. Nama : Sarip
Usia : -
Alamat : Dsn. Sambong, Ds. Bulukert, Kec. Batu, Kota Batu
2. Nama : Tokip
Usia : -
Alamat : Dsn. Sambong, Ds. Bulukerto, Kec. Batu, Kota Batu
3. Nama : Adi Wibowo
Usia : -
Alamat : Kel. Sisir, Kec. Batu, Kota Batu
4. Nama : Wakri
Usia : -
Alamat : Dsn. Sabrang Bendo, Ds. Giripurno, Kec. Batu, Kota Batu

Catatan : Untuk korban terdampak yang lain masih dalam pendataan.

#Update Selasa, 16 November 2021 pukul 09.20 WIB

Kegiatan Hari Ini

1. Pembersihan material pasca banjir bandang di daerah terdampak.
2. Distribusi air bersih.
3. Pengkajian kebutuhan pasca bencana untuk rehabilitasi dan rekonstruksi pada sektor perumahan dan permukiman, Infrastruktur Publik, Ekonomi Produktif, dan Sektor Sosial.
4. Kegiatan dapur umum untuk mendukung logistik bagi warga terdampak dan relawan.
5. Pemenuhan kebutuhan dasar untuk warga terdampak.
6. Safety Officer dan pemantauan debit air dan curah hujan.
7. Pembersihan ladang pertanian.
8. Penerimaan dan pendistribusian bantuan kebutuhan dasar maupun material.
9. Pembangunan kembali rumah warga terdampak banjir bandang di Kota Batu.

#Update Selasa, 16 November 2021 pukul 16.45 WIB

Perkembangan :

Cuaca saat ini : Berawan

Kegiatan Hari Ini

1. Pembersihan material pasca banjir bandang di daerah terdampak.
2. Distribusi air bersih.
3. Pengkajian kebutuhan pasca bencana untuk rehabilitasi dan rekonstruksi pada sektor perumahan dan permukiman, Infrastruktur Publik, Ekonomi Produktif, dan Sektor Sosial.
4. Kegiatan dapur umum untuk mendukung logistik bagi warga terdampak dan relawan.
5. Pemenuhan kebutuhan dasar untuk warga terdampak.
6. Safety Officer dan pemantauan debit air dan curah hujan.
7. Pembersihan ladang pertanian.
8. Penerimaan dan pendistribusian bantuan kebutuhan dasar maupun material.
9. Pembangunan kembali rumah warga terdampak banjir bandang di Kota Batu.
10. Untuk proses pemulihan dilakukan perbaikan rumah rusak ringan dan rusak sedang

#Update Selasa, 16 November 2021 pukul 21.00 WIB

Perkembangan :

Cuaca saat ini : Berawan

Dampak:

- Kerusakan saluran irigasi : 8 unit (~)

- Kerusakan saluran pintu air : 6 unit (~)
- Kerusakan talang air : 1 unit (~)
- Kerusakan Dam : 1 unit (~)
- Sedimen akibat banjir : 4 unit (~)

Meninggal : 7

Hilang : 0

Luka Berat : 0

Luka Ringan : 0

Kerusakan : - KK Terdampak 124 KK
 - Rusak Ringan 29
 - Rusak Sedang 7
 - Rusak Berat 17
 - Rumah terendam lumpur : 32 Unit
 - Kandang Ternak 11 Unit
 - Sepeda 30 Unit
 - Sepeda Motor 46 Unit
 - Mobil 11 unit
 - Hewan Ternak 128 Ekor
 - Lahan 28.3 Ha
 - Tempat usaha : 5 Unit
 - Pipa saluran air HIPPAM dan PDAM terputus
 - Saluran irigasi, pintu air, Dam, dinding penahan dan talang air

Kerugian : -

Upaya : - Wali Kota Batu Menetapkan SK Keadaan Darurat Bencana Banjir Bandang di Wilayah Kecamatan Bumiaji Dalam Status Tanggap Darurat Bencana Nomor : 188.45/341/KEP/422.012/2021
 - Posko Bencana BPBD Kota Batu berlokasi di Jl. Raya Punten No. 8A, Punten, Kec. Bumiaji
 - Dibuka Dapur Umum yang bertempat di Balai Desa Bulukerto Kecamatan Bumiaji
 - BPBD Kota Batu melakukan pendataan kerusakan.
 - TIM Gabungan melakukan pencarian korban yang hilang.
 - BPBD Kota Batu mengevakuasi korban terdampak dan menyiapkan lokasi pengungsian.
 - Mengerahkan alat berat untuk penanganan
 - Polres Kota Batu mengerahkan truck 2 unit, Trail 10 unit dan ambulance 1 unit
 - Dinkes mengerahkan ambulance 7 unit
 - TRC PB Jatim sudah di lokasi kejadian guna dukungan Personil dan Assessment.
 - Normalisasi sepanjang aliran sungai
 - BPBD Prov. Jatim memberikan bantuan, berupa:

1. Paket Sembako 400 paket.
2. Beras 500 kg.
3. Lauk pauk 60 Paket.
4. Tambah Gizi 60 Paket.
5. Glangsing 1000 lembar.
6. Terpal 50 lembar.
7. Chainsaw 1 unit.
8. Tandon Lipat 2 unit.
9. Kompor 3 unit.
10. Kantong Jenazah 20 pcs.
11. Paket kebersihan 20 paket.
12. Selimut 40 pcs.
13. Family kit 20 paket.
14. Kids ware 20 paket.

Unsur yang terlibat:

- BPBD Prov Jatim

- BPBD Kota Batu
- Dinas PUPR Prov Jatim
- Dinas PUPR Kota Batu
- TNI
- POLRI
- BBWS Prov Jatim
- Dinas Sosial
- Dinas Kesehatan
- Dinas Pemadam Kebakaran dan Penyelamatan
- Basarnas
- SATPOL
- TAGANA
- Relawan
- Mahasiswa

Sumber : PUSDALOPS BPBD KOTA BATU
: TINGGI

II. Kejadian Lain – Lain

1. Kabupaten : Sidoarjo Kabupaten
/ Kota
Waktu : 2021-11-16 22:50:00
Tipe : Pohon Tumbang
Kejadian
Lokasi : SDN 02 Janti Kec. Tarik, Kab. Sidoarjo
Koordinat : -7.265960,112.312103
Cuaca : Hujan Lebat
Kronologi : Pada hari Selasa, tanggal 16 November 2021 pukul 12.45 WIB, telah terjadi hujan dengan intensitas tinggi disertai angin kencang dan petir yang menyebabkan pohon beringin tumbang dan menimpa sebagian teras SDN 02 Janti
Meninggal : 0
Hilang : 0
Luka Berat : 0
Luka : 0
Ringan
Kerusakan :
Kerugian :
Upaya : - Atap Sekolah rusak sedang : 1 unit
- Pohon tumbang : 1 unit
Sumber : Agen Bencana Jatim Kab. Sidoarjo

2. Kabupaten : Probolinggo Kabupaten
/ Kota
Waktu : 2021-11-16 18:50:00
Tipe : Kejadian Lain
Kejadian
Lokasi : Ds. Sapikerep, Kec. Sukapura, Kab. Probolinggo
Koordinat : -7.901929,112.988701
Cuaca : Berawan
Kronologi : Pada hari Selasa, 16 November 2021 pukul 16.00 WIB. Terjadi hujan lebat yang mengakibatkan jembatan roboh.
Meninggal : 0
Hilang : 0
Luka Berat : 0

Luka : 0
Ringan
Kerusakan : Akses jalan rusak
Kerugian : -
Upaya : - Agen bencana BPBD Prov. Jatim dan TRC BPBD Kab. Probolinggo melakukan assesment kejadian
Sumber : AGEN BENCANA JATIM KABUPATEN PROBOLINGGO

3. Kabupaten : Situbondo Kabupaten
/ Kota
Waktu : 2021-11-16 18:23:00
Tipe : Pohon Tumbang
Kejadian
Lokasi : Jl. Raya Pantura Banyuputih, Dsn. Krajan, Ds. Sumberejo, Kec. Banyuputih, Kab. Situbondo
Koordinat : -7.766345,114.235168
Cuaca : Cerah Berawan
Kronologi : Pada hari Selasa, tanggal 16 November 2021 pukul 18.23 WIB telah terjadi pohon jenis sengon yang berukuran +/- 1,50 M tumbang menutup jalan raya Pantura Banyuputih KM 226 Arah Surabaya.
Meninggal : 0
Hilang : 0
Luka Berat : 0
Luka : 0
Ringan
Kerusakan : Pohon tumbang: 1 unit
Kerugian : -
Upaya : - Agen bencana BPBD Prov. Jatim dan TRC BPBD Kab. Situbondo melakukan assesment kejadian
- Agen bencana BPBD Prov. Jatim dan TRC BPBD Kab. Situbondo melakukan koordinasi dengan perangkat desa dan warga setempat
- TRC BPBD Kab. Situbondo melakukan pemotongan dan pembersihan terhadap pohon tumbang
Sumber : Pusdalops PB BPBD Kab. Situbondo

4. Kabupaten : Bojonegoro Kabupaten
/ Kota
Waktu : 2021-11-16 18:00:00
Tipe : Kejadian Lain
Kejadian
Lokasi : Jembatan turut Dsn. Kesongo RT.02/RW.01 Ds. Kesongo, Kec. Kedungadem, Kab. Bojonegoro.
Koordinat : -7.323171,112.055611
Cuaca : Hujan Lebat
Kronologi : Pada hari Selasa, tanggal 16 November 2021 pukul 15.00 hingga 18.30 WIB, terjadi hujan lebat yang mengakibatkan arus sungai Dsn. Kesongo semakin deras, sehingga pada pukul 18.00 WIB, jembatan turut di daerah tersebut yang memiliki panjang 13 m dan lebar 4 m, roboh pada sisi selatan.
Meninggal : 0
Hilang : 0
Luka Berat : 0
Luka : 0
Ringan
Kerusakan : Jembatan Putus : 1 unit

Kerugian : -
Upaya : - Agen Bencana Prov. Jatim dan BPBD Kab. Bojonegoro melakukan assesment.
- Agen Bencana Prov. Jatim dan BPBD Kab. Bojonegoro berkoordinasi dengan Pemerintah Desa dan Kecamatan.
Sumber : Pusdalops BPBD Kab. Bojonegoro

5. Kabupaten : Trenggalek Kabupaten
/ Kota
Waktu : 2021-11-16 16:30:00
Tipe : Banjir
Kejadian
Lokasi : - Dsn. Jampi, Ds. Ngentrong, Kec. Trenggalek
- RT. 03/RW. 08 Kel. Tamanan, Kec. Trenggalek
Koordinat : -8.032763,111.672310
Cuaca : Hujan Sedang - Lebat
Kronologi : Pada hari Selasa, 16 November 2021 terjadi hujan dengan intensitas sedang - tinggi di wilayah Kab. Trenggalek mulai pukul 13.00 - 16.00 WIB. Sehingga pada pukul 16.30 WIB, air sungai meluap di beberapa titik. Pada pukul 17.10 Wlb genangan air berangsur mulai surut.
Meninggal : 0
Hilang : 0
Luka Berat : 0
Luka Ringan : 0
Kerusakan : - Jalan Dsn. Jampi, Ds. Ngentrong tergenang dengan ketinggian 20 cm
- Persawahan terendam
Kerugian : -
Upaya : - Agen Bencana BPBD Prov. Jatim dan BPBD Kab. Trenggalek melakukan assesment
- Agen Bencana BPBD Prov. Jatim dan BPBD Kab. Trenggalek melakukan koordinasi dengan perangkat desa
- Agen Bencana BPBD Prov. Jatim dan BPBD Kab. Trenggalek melakukan monitoring ketinggian genangan air
Sumber : Pusdalops BPBD Kab. Trenggalek

6. Kabupaten : Malang Kabupaten
/ Kota
Waktu : 2021-11-16 15:10:00
Tipe : Tanah Longsor
Kejadian
Lokasi : Dsn. Pandan Ploso, Ds. Plandi, Kec. Wonosari, Kab. Malang
Koordinat : -8.053700,112.424400
Cuaca : Hujan Lebat
Kronologi : Pada hari Selasa, 16 November 2021 terjadi hujan lebat mengakibatkan tanah longsor di wilayah Dsn. Pandan Ploso, Ds. Plandi, Kec. Wonosari, Kab. Malan. Untuk lokasi kejadian longsor jauh dari pemukiman warga.
Meninggal : 0
Hilang : 0
Luka Berat : 0
Luka Ringan : 0
Kerusakan : -
Kerugian : -

Upaya : - Agen Bencana BPBD Prov. Jatim dan TRC BPBD Kab. Malang melakukan asesmen dan kordinasi dengan perangkat desa
- TRC BPBD Kab. Malang melakukan pembersihan material longsor bersama warga setempat.

Sumber : AGEN BENCANA JATIM WIL KAB. MALANG

7. Kabupaten : Pacitan Kabupaten
/ Kota

Waktu : 2021-11-16 14:09:00

Tipe : Gempa Bumi

Kejadian

Lokasi : Lok:9.30 LS,110.70 BT (132 km BaratDaya PACITAN-JATIM), Kedlmn:10 Km

Koordinat : -9.300000,110.699997

Cuaca : Berawan

Kronologi : Info Gempa Mag:4.0 SR, 16-Nov-21 14:09:27 WIB, Lok:9.30 LS,110.70 BT (132 km BaratDaya PACITAN-JATIM), Kedlmn:10 Km

Meninggal : 0

Hilang : 0

Luka Berat : 0

Luka Ringan : 0

Kerusakan : -

Kerugian : -

Upaya : Menyebarluaskan informasi melalui media yang ada

Sumber : ::BMKG-TRT

8. Kabupaten : Blitar Kabupaten
/ Kota

Waktu : 2021-11-16 14:00:00

Tipe : Kejadian Lain

Kejadian

Lokasi : Dsn. Pakel RT/02 RW/04,Ds. Banggle, Kec. Kanigoro, Kab. Blitar

Koordinat : -8.107059,112.205261

Cuaca : Berawan

Kronologi : Pada hari Selasa, tanggal 16 November 2021, pkl. 14.00 WIB sebuah atap rumah di Dsn. Pakel RT/02 RW/04,Ds. Banggle, Kec. Kanigoro, Kab. Blitar mengalami kerusakan dikarenakan tidak kuat menahan intensitas hujan.

Meninggal : 0

Hilang : 0

Luka Berat : 0

Luka Ringan : 0

Kerusakan : Rumah rusak ringan : 1 unit

Kerugian : -

Upaya : - Agen Bencana Prov. Jatim dan TRC PB Kab. Blitar melakukan assessment di lokasi kejadian.
- Agen Bencana Prov. Jatim dan TRC PB Kab. Blitar berkoordinasi dengan perangkat desa setempat
- TRC PB Kab. Blitar melakukan pembersihan material atap yang roboh

Sumber : Agen Bencana Kab. Blitar

9. Kabupaten : Lumajang Kabupaten
/ Kota

Waktu : 2021-11-16 14:00:00
Tipe : Angin Kencang
Kejadian
Lokasi : RT.3 RW.10, Ds. Pasrujambe, Kec. Pasrujambe, Kab. Lumajang
Koordinat : -8.092932,112.885773
Cuaca : Berawan
Kronologi : Pada hari Senin, tanggal 16 November 2021 pukul 14.00 WIB, terjadi angin kencang sehingga merobohkan pohon dan atap rumah salah satu warga Ds. Pasrujambe, Kec. Pasrujambe, Kab. Lumajang
Meninggal : 0
Hilang : 0
Luka Berat : 0
Luka Ringan : 0
Kerusakan : - Pohon Tumbang: 1 Unit
- Rumah Rusak Ringan: 3 Unit
Kerugian : -
Upaya : - Agen Bencana BPBD Prov. Jatim dan TRC BPBD Kab. Lumajang melakukan assesment
- Agen Bencana BPBD Prov. Jatim dan TRC BPBD Kab. Lumajang melakukan koordinasi dengan perangkat desa
- TRC BPBD Kab. Lumajang memberikan bantuan terpal kepada warga yang terdampak
Sumber : Agen Bencana Jatim Kab. Lumajang

10. Kabupaten : Probolinggo Kabupaten
/ Kota
Waktu : 2021-11-16 14:00:00
Tipe : Tanah Longsor
Kejadian
Lokasi : Dsn. Krajan dan Dsn. Sentong, Ds. Sapikerep, Kec. Sukapura, Kab. Probolinggo
Koordinat : -7.881964,113.049248
Cuaca : Hujan Sedang - Lebat
Kronologi : Pada hari Selasa, 16 November 2021 pukul 11.00 hingga 19.00 WIB, terjadi hujan berintensitas Sedang hingga lebat sehingga menyebabkan tanah longsor dan jembatan roboh.
Meninggal : 0
Hilang : 0
Luka Berat : 0
Luka Ringan : 0
Kerusakan : - Jembatan putus : 1 Unit
Kerugian : -
Upaya : - Agen Bencana BPBD Prov. Jatim dan BPBD Kab. Probolinggo melakukan assesment kejadian
- Agen Bencana BPBD Prov. Jatim dan BPBD Kab. Probolinggo melakukan koordinasi dengan perangkat desa
Sumber : Agen Bencana Jatim Kab. Probolinggo

11. Kabupaten : Lumajang Kabupaten
/ Kota
Waktu : 2021-11-16 13:00:00
Tipe : Tanah Longsor

Kejadian
Lokasi : Dsn. Krajan RT 01/RW 03, Ds. Pasrujambe. Kec. Pasrujambe, Kab. Lumajang
Koordinat : -8.080770,112.915604
Cuaca : Hujan Sedang - Lebat
Kronologi : Pada hari Selasa, 16 November 2021 pukul 13.00 hingga 17.00 WIB, terjadi hujan berintensitas Sedang hingga lebat sehingga menyebabkan tanah longsor.
Meninggal : 0
Hilang : 0
Luka Berat : 0
Luka Ringan : 0
Kerusakan : - Rumah Rusak Sedang: 1 Unit
Kerugian : -
Upaya : - Agen Bencana BPBD Prov. Jatim dan BPBD Kab. Lumajang melakukan assesment
- Agen Bencana BPBD Prov. Jatim dan BPBD Kab. Lumajang melakukan koordinasi dengan perangkat desa
Sumber : Agen Bencana Jatim Kab. Lumajang

12. Kabupaten : Pasuruan Kabupaten
/ Kota
Waktu : 2021-11-16 13:00:00
Tipe : Tanah Longsor
Kejadian
Lokasi : - Ds. Kayukebek, Kec. Tutur, Kab. Pasuruan
- Dsn. Kertoanom, Ds. Tosari, Kec. Tosari, Kab. Pasuruan
- Ds. Baledono, Kec. Tosari, Kab. Pasuruan
Koordinat : -7.878613,112.890350
Cuaca : Hujan Sedang - Lebat
Kronologi : Pada hari Selasa, 16 November 2021 pukul 13.00 hingga 17.00 WIB, terjadi hujan berintensitas Sedang hingga lebat sehingga menyebabkan tanah longsor.
Meninggal : 0
Hilang : 0
Luka Berat : 0
Luka Ringan : 0
Kerusakan : - Jalan Raya penghubung dari dusun Ledok sodo ke dusun Kertanom terhalang material longsor .
- Jalan provinsi desa balidono kecamatan Tosari kabupaten Pasuruan dengan Panjang 40 m, Lebar 3 m, Kedalaman 15 m.
- Jl. Raya Desa Kayukebek terhalang material
Kerugian : -
Upaya : - Agen Bencana BPBD Prov. Jatim dan BPBD Kab. Pasuruan melakukan assesment
- Agen Bencana BPBD Prov. Jatim dan BPBD Kab. Pasuruan melakukan koordinasi dengan perangkat desa
- BPBD Kab. Pasuruan melakukan pembersihan terhadap material longsor
Sumber : Agen Bencana Jatim Kab. Pasuruan

13. Kabupaten : Mojokerto Kabupaten
/ Kota
Waktu : 2021-11-16 12:15:00

Tipe : Angin Kencang
Kejadian
Lokasi : Jl. Masjid, Kec. Mojosari, Kab. Mojokerto
Koordinat : -7.520000,112.556702
Cuaca : Berawan
Kronologi : Pada hari Selasa, tanggal 16 November 2021, pkl. 12.15 WIB telah terjadi angin kencang yang mengakibatkan sebuah pohon tumbang dan menimpa 3 (tiga) unit sepeda motor yang terparkir dibawahnya di Jl. Masjid, Kec. Mojosari, Kab. Mojokerto.
Meninggal : 0
Hilang : 0
Luka Berat : 0
Luka Ringan : 0
Kerusakan : Sepeda motor rusak : 3 unit
Kerugian : -
Upaya : - Agen Bencana Prov. Jatim dan TRC PB Kab. Mojokerto melakukan assessment di lokasi kejadian.
- Agen Bencana Prov. Jatim dan TRC PB Kab. Mojokerto berkoordinasi dengan perangkat desa setempat.
- TRC PB Kab. Mojokerto melakukan evakuasi pohon dan sepeda motor dari badan jalan.
Sumber : Agen Bencana Kab. Mojokerto

14. Kabupaten : Pacitan Kabupaten
/ Kota
Waktu : 2021-11-16 09:00:00
Tipe : Kejadian Lain
Kejadian
Lokasi : Ds. Tanjungpuro, Kec. Ngadirojo
Koordinat : -8.231820,111.309540
Cuaca : Hujan Sedang - Lebat
Kronologi : Senin, 15 November 2021 wilayah kec. Ngadiroyo diguyur hujan sedang - lebat, sehingga debit air sungai lorog meningkat, dan menggerus tebing sungai.
Meninggal : 0
Hilang : 0
Luka Berat : 0
Luka Ringan : 0
Kerusakan : Rumah Terdampak : 2 Unit
Kerugian : -
Upaya : - BPBD Kab. Pacitan datang ke lokasi kejadian dan melakukan assesment
- Melakukan koordinasi dengan perangkat desa dan instansi terkait
Sumber : Agen Bencana Jatim

15. Kabupaten : Situbondo Kabupaten
/ Kota
Waktu : 2021-11-16 07:30:00
Tipe : Kejadian Lain
Kejadian
Lokasi : RT.01 RW.01 Dsn. Bantungan, Ds. Sumberkolak, Kec. Panarukan, Kab. Situbondo.
Koordinat : -7.714058,114.010696

Cuaca : Hujan Lebat
Kronologi : - Selasa, 16 November 2021 sekitar pukul 07.30 WIB kejadian rumah roboh terjadi. Penyebab robohnya rumah, diduga karena hujan yang terus menerus membuat bangunan rumah kayu yang rapuh tidak kuat menahan beban air hujan.
Meninggal : 0
Hilang : 0
Luka Berat : 0
Luka Ringan : 1
Kerusakan : Rumah Rusak Berat: 1 Unit
Kerugian : -
Upaya : - Agen Prov. Jatim dan TRC Kab. Situbondo melakukan asesmen dan kaji cepat dilokasi kejadian
- Agen Prov. Jatim dan TRC Kab. Situbondo melakukan kordinasi dengan perangkat desa setempat
- TRC Kab. Situbondo melakukan pembersihan dan mengevakuasi korban bersama warga
Sumber : AGEN BENCANA JATIM KABUPATEN SITUBONDO

16. Kabupaten / Kota : Malang Kabupaten
Waktu : 2021-11-16 07:10:00
Tipe Kejadian : Tanah Longsor
Lokasi : RT 13 RW 02 Dsn. Tlogorejo, Ds. Tlogosari, Kec. Tirtoyudo
Koordinat : -8.269500,112.775597
Cuaca : Hujan Sedang - Tinggi
Kronologi : Pada hari Selasa, tanggal 16 November 2021, terjadi hujan sedang sampai tinggi mulai pukul 12:00 WIB 15 November s/d 16 November dini hari pukul 03:30 WIB di wilayah RT 13 RW 02 Dsn. Tlogorejo, Ds. Tlogosari, Kec. Tirtoyudo dan sekitarnya yang mengakibatkan tanah longsor dengan tinggi 9m dengan panjang 13m pada pukul 07:10 WIB.
Meninggal : 0
Hilang : 0
Luka Berat : 0
Luka Ringan : 0
Kerusakan : - Tempat Usaha Rusak Berat: 1 Unit
- Rumah Rusak Berat: 1 Unit
- Motor Rusak Sedang: 2 Unit
- Genzet: 1 Unit
Kerugian : -
Upaya : - Agen Bencana BPBD Prov. Jatim bersama TRC BPBD Kab. Malang melakukan assesment
- Agen Bencana BPBD Prov. Jatim dan TRC BPBD Kab. Malang melakukan koordinasi dengan perangkat desa
- TRC BPBD Kab. Malang memasang safety line.
Sumber : AGEN BENCANA JATIM WIL KAB. MALANG

17. Kabupaten / Kota : Probolinggo Kabupaten
Waktu : 2021-11-15 17:00:00
Tipe Kejadian : Tanah Longsor

Lokasi : Dsn. Kalianyar RT/03 RW/01, Ds. Kedungsumur, Kec. Pakuniran
Koordinat : -7.855796,113.526001
Cuaca : Berawan
Kronologi : Pada hari Senin, tanggal 15 November 2021, pkl. 17.00 telah terjadi hujan lebat yang mengakibatkan tanah longsor di Dsn. Kalianyar RT/03 RW/01, Ds. Kedungsumur, Kec. Pakuniran. Longsoran tanah menimpa beberapa rumah dibawahnya.
Meninggal : 0
Hilang : 0
Luka Berat : 0
Luka Ringan : 0
Kerusakan : Rumah rusak berat : 1 unit
Rumah rusak sedang : 3 unit
Kerugian : -
Upaya : - Agen Bencana Prov. Jatim dan TRC Kab. Probolinggo melakukan assessment di lokasi kejadian.
- Agen Bencana Prov. Jatim dan TRC Kab. Probolinggo berkoordinasi dengan perangkat desa setempat.
- BPBD Kab. Probolinggo memberikan bantuan 4 lembar terpal, 2 dus makanan cepat saji, dan karung 100 pcs kepada korban terdampak.
- BPBD Kab. Probolinggo melakukan pembersihan material longsor.
Sumber : Pusdalops PB Kab. Probolinggo

18. Kabupaten : Ponorogo Kabupaten
/ Kota
Waktu : 2021-11-15 03:00:00
Tipe Kejadian : Tanah Longsor
Lokasi : RT/RW 02/01, Dukuh Sukamaju, Desa Ngilo-ilo, Kecamatan Slahung, Kabupaten Ponorogo
Koordinat : -7.592200,11.223900
Cuaca : Hujan Sedang
Kronologi : Pada Senin 15 November 2021 wilayah Slahung terjadi hujan yang cukup lama yang mengakibatkan plengsengan depan balai desa ngilo-ilo longsor pada pukul 03.00 WIB dini hari.
Meninggal : 0
Hilang : 0
Luka Berat : 0
Luka Ringan : 0
Kerusakan : - Plengsengan dan Bronjong rusak dengan tinggi +- 7 m dan lebar +-14 m
- Pipa Pamsimas terputus.
Kerugian : -
Upaya : - Agen Bencana BPBD Prov. Jatim dan TRC BPBD melakukan assesment
- Agen Bencana BPBD Prov. Jatim dan TRC BPBD melakukan koordinasi dengan perangkat desa
- BPBD bersama warga melakukan kerja bakti membuat pagar pembatas jalan.
- BPBD memberikan bantuan berupa terpal dan sembako kepada warga yang terdampak tanah longsor.
- BPBD melakukan pemasangan bronjong di lokasi yang terdampak tanah longsor.
Sumber : AGEN BENCANA JATIM KAB. PONOROGO

19. Kabupaten : Gresik Kabupaten
/ Kota
Waktu : 2021-11-14 12:00:00
Tipe : Banjir
Kejadian
Lokasi : A. Kec. Balongpanggung
1. Ds. Banjaragung
2. Ds. Balongpanggung
- Dsn. Banci
3. Ds. Kedungpring
4. Ds. Pucung
B. Kec. Benjeng
1. Ds. Lundo
2. Ds. Sedapurklagen
3. Ds. Deliksumber
4. Dsn. Karang Kidul, Ds. Kricak
5. Dsn. Mungkusoyi, Ds. Munggugebang
6. Ds. Sirnobojo
C. Kec. Kedamean :
1. Dsn. Gorekan Kidul, Ds. Cermen
D. Kec. Cerme :
1. Ds. Dungus
2. Ds. Morowudi
Koordinat : -7.264810,112.472580
Cuaca : Berawan
Kronologi : Pada hari Minggu, 14 November 2021, pukul 12.00 WIB terjadi hujan di wilayah hulu menyebabkan tinggi muka air Kali Lamong mengalami peningkatan yang menggenangi beberapa wilayah di 2 kecamatan.

#UPDATE 16 NOVEMBER 2021, PKL. 08.15 WIB

Perkembangan:

**A. Kec. Balongpanggung
Surut Total**

B. Kec. Benjeng :

1. Ds. Lundo Surut
2. Ds. Sedapurklagen
 - 20 Rumah tergenang Surut
 - Jalan Lingkungan tergenang Surut
 - Jalan Poros Desa tergenang Surut
 - Sawah Terendam 40 Ha Surut
3. Ds. Deliksumber
 - Jalan Lingkungan tergenang Surut
 - Jalan Poros Desa tergenang Surut
 - Persawahan Surut
 - Fasum tergenang Halaman SDN Deliksumber Surut
4. Dsn. Karang Kidul, Ds. Kricak
 - Jalan Poros Desa tergenang 10 - 30 cm Sepanjang 200 M (-)
5. Dsn. Mungkusoyi, Ds. Munggugebang
 - Jalan Poros Desa tergenang Surut
6. Ds. Sirnobojo
 - Jalan Poros Desa tergenang Surut

C. Kec. Kedamean :

1. Dsn. Gorekan Kidul, Ds. Cermen
 - 6 Rumah tergenang 10 – 15 cm (-)
 - Jalan Lingkungan tergenang 5 – 10 Cm sepanjang 100 m (-)

Upaya

- Agen Bencana Prov. Jatim dan TRC PB Kab. Gresik melakukan kaji cepat

di lokasi terdampak.

- Agen Bencana Prov. Jatim dan TRC PB Kab. Gresik berkoordinasi dengan Muspika dan Pemerintah Desa terdampak.
- Agen Bencana Prov. Jatim dan TRC PB Kab. Gresik melakukan monitoring ketinggian air.

#UPDATE 16 NOVEMBER 2021, PKL. 12.40 WIB

Perkembangan

- Kondisi cuaca saat ini : Berawan
- Kondisi Kali Lamong : Siaga Kuning

A. Kec. Balongpanggung

Surut Total

B. Kec. Benjeng :

Surut Total

C. Kec. Kedamean :

1. Dsn. Gorekan Kidul, Ds. Cermen
 - 6 Rumah tergenang 10 – 15 cm (~)
 - Jalan Lingkungan tergenang 5 – 10 Cm sepanjang 100 m (~)

D. Kec. Cerme : (+)

1. Ds. Dungus
 - Rumah tergenang : 2 unit
 - Jalan Lingkungan tergenang 10 – 25 cm, sepanjang 50 M
 - JPD tergenang 5-10 cm, sepanjang 100 M
 - Persawahan tergenang 15 Ha
 - Fasum tergenang 2 (Makam Dusun Kendal dan Makam Dusun Dungus Kidul)
2. Ds. Morowudi
 - Jalan Raya Morowudi tergenang 5 – 10 cm, sepanjang 50 M
 - Sawah tergenang 50 Ha
 - Tambak tergenang 25 Ha

Total Dampak :

- Rumah tergenang : 46 Unit (+)
- Sawah tergenang : 107 Ha (+)
- Tambak tergenang : 25 Ha(+)
- Fasum terdampak : 3 Unit(+)

#UPDATE 16 NOVEMBER 2021, PKL. 17.15 WIB

Perkembangan :

- Kondisi cuaca saat ini : Hujan Ringan - Sedang
- Kondisi Kali Lamong : Siaga Kuning

Dampak

A. Kec. Balongpanggung

Surut Total

B. Kec. Benjeng :

Surut Total

C. Kec. Kedamean :

Surut Total

D. Kec. Cerme :

1. Ds. Dungus
 - Rumah tergenang : 2 unit
 - Jalan Lingkungan tergenang 10 – 30 cm, sepanjang 100 M
 - JPD tergenang 10-15 cm, sepanjang 100 M
 - Persawahan tergenang 15 Ha
 - Fasum tergenang 2 (Makam Dusun Kendal dan Makam Dusun Dungus)

Kidul)

2. Ds. Morowudi

- Jalan Raya Morowudi tergenang 10 – 15 cm, sepanjang 100 M
- Sawah tergenang 50 Ha
- Tambak tergenang 25 Ha

Total Dampak :

- Rumah tergenang : 46 Unit
- Sawah tergenang : 107 Ha
- Tambak tergenang : 25 Ha
- Fasum terdampak : 3 Unit

#UPDATE 16 NOVEMBER 2021, PKL. 21.15 WIB

Perkembangan :

- Kondisi cuaca saat ini : Berawan
- Kondisi Kali Lamong : Siaga Kuning

Dampak

A. Kec. Balongpanggang

Surut Total

B. Kec. Benjeng :

Surut Total

C. Kec. Kedamean :

Surut Total

D. Kec. Cerme :

1. Ds. Dungus

- Rumah tergenang : 10 unit (+)
- Jalan Lingkungan tergenang 10 – 30 cm, sepanjang 100 M (~)
- JPD tergenang 10-15 cm, sepanjang 100 M (~)
- Persawahan tergenang 25 Ha (+)
- Fasum tergenang 2 (Makam Dusun Kendal dan Makam Dusun Dungus Kidul) (~)

2. Ds. Morowudi

- Jalan Raya Morowudi tergenang 10 – 20 cm, sepanjang 200 M (+)
- Sawah tergenang 50 Ha (~)
- Tambak tergenang 25 Ha (~)

Total Dampak :

- Rumah tergenang : 54 Unit (+)
- Sawah tergenang : 117 Ha (~)
- Tambak tergenang : 25 Ha (~)
- Fasum terdampak : 3 Unit (~)

Meninggal : 0

Hilang : 0

Luka Berat : 0

Luka Ringan : 0

Kerusakan : Total Dampak :

- Rumah tergenang : 46 Unit
- Sawah tergenang : 107 Ha
- Tambak tergenang : 25 Ha
- Fasum terdampak : 3 Unit

Kerugian : -

Upaya : - Agen Bencana BPBD Prov. Jatim dan TRC BPBD Kab. Gresik melakukan assesment
- Agen Bencana BPBD Prov. Jatim dan TRC BPBD Kab. Gresik melakukan koordinasi dengan Muspika Balongpanggang serta Pemerintah Desa

terdampak

- Agen Bencana BPBD Prov. Jatim dan TRC BPBD Kab. Gresik monitoring perkembangan banjir

Demikian laporan ini, perkembangan akan kami sampaikan selanjutnya.

Sumber : AGEN BENCANA JATIM KAB.GRESIK

III. Pantauan Gunung Api di Wilayah Jawa Timur

Gunung api di wilayah Jawa Timur yang terpantau sebagai berikut:

1. Gunung Bromo : **WASPADA** (Level II) Sejak Tanggal 20 Oktober 2016
2. Gunung Semeru : **WASPADA** (Level II) Sejak Tanggal 02 Mei 2013
3. Gunung Raung : **NORMAL** (Level I) Sejak Tanggal 09 Agustus 2021
4. Gunung Ijen : **NORMAL** (Level I) Sejak Tanggal 08 Agustus 2014
5. Gunung Kelud : **NORMAL** (Level I) Sejak Tanggal 07 Agustus 2014
6. Gunung Lamongan : **NORMAL** (Level I) Sejak Tanggal 19 April 2012
7. Gunung Arjuno – Welirang : **NORMAL** (Level I) Sejak Tahun 1995

IV. Pantauan Titik Panas Wilayah Jawa Timur

Pantauan berdasarkan sensor **MODIS (Moderate Resolution Imaging Spectroradiometer)** dari Satelit Terra, Aqua, Suomi pada hari **Selasa - Rabu, 16 - 17 November 2021, pukul 07.00 s/d 07.00 WIB**. Dilaporkan sebagai berikut :

No.	Koordinat	Tanggal	Waktu (WIB)	Tingkat	Kecamatan	Kab/Kota	Keterangan
Nihil							

V. Peringatan Dini Cuaca Wilayah Jawa Timur

A. Peringatan Dini Cuaca Jawa Timur pada hari **Selasa - Rabu, 16 - 17 November 2021, pukul 10.34 s/d 05.05 WIB**. Berpotensi terjadi Hujan Sedang – Lebat yang dapat disertai Kilat/Petir dan Angin Kencang terjadi sebanyak **9 (Sembilan) kali** peringatan (Prakirawan-BMKG Surabaya).

B. Penyebaran informasi peringatan dini Jawa Timur :

1. Menelepon Kabupaten/ Kota yang diperkirakan berpotensi terjadi hujan.
2. Menyebarkan informasi melalui Radio Komunikasi VHF BPBD Provinsi Jawa Timur pada freq 169.225 Mhz dan VHF RAPI pada freq 142.040 Mhz.
3. Menyebarkan informasi ke Kab/Kota melalui SMS Gateway BPBD Provinsi Jawa Timur dan melalui ponsel monitoring nomor 081231780000 dan Jejaring Sosial.

VI. Prakiraan Cuaca Wilayah Jawa Timur

Prakiraan Cuaca Provinsi Jawa Timur pada **Rabu - Kamis, 17 - 18 November 2021, pukul 07.00 s/d 07.00 WIB**. Dilaporkan sebagai berikut :

- A.
- **Pagi hari** : diperkirakan Cerah, Berawan, Hujan Ringan-Sedang, dan Hujan Lebat disertai Petir.
 - **Siang-Sore hari** : diperkirakan Cerah, Berawan, Hujan Ringan-Sedang, dan Hujan Lebat disertai Petir.
 - **Malam hari** : diperkirakan Cerah, Berawan, Berkabut, Hujan Ringan-Sedang, dan Hujan Lebat disertai Petir.
 - **Dini hari** : diperkirakan Cerah, Berawan, Berkabut, dan Hujan Ringan-Sedang.
- **Suhu udara** : 14 - 33 °C
- **Kelembapan udara** : 65 - 100 %
- **Angin** : dominan dari Barat Daya - Barat dengan kecepatan 05 - 30 km/jam

B. - Peringatan dini :

Waspadai hujan intensitas sedang hingga lebat disertai petir dan angin kencang sesaat pada:

- **Pagi hari** di wilayah Nganjuk, Kab. Malang, Batu, Kab. Pasuruan, Kab. Probolinggo dan Lumajang.
- **Siang-Sore hari** di wilayah Surabaya, Sidoarjo, Kab. Mojokerto, Jombang, Nganjuk, Kab. Madiun, Kota Madiun, Ngawi, Magetan, Pacitan, Trenggalek, Kota Blitar, Kab. Kediri, Kota Kediri, Kab. Malang, Batu, Kab. Pasuruan, Kab. Probolinggo, Lumajang, Jember, Bondowoso, Situbondo dan Banyuwangi.
- **Malam hari** di wilayah Nganjuk, Kab. Madiun, Kota Madiun, Ponorogo, Pacitan dan Trenggalek.

Sumber : *BMKG Stasiun Meteorologi Juanda*

VII. Prakiraan Tinggi Gelombang

Prakiraan gelombang laut maksimum di wilayah Jawa Timur **Rabu - Kamis, 17 – 18 November 2021, pukul 07.00 s/d 07.00 WIB**. Dilaporkan sebagai berikut :

- A. Kondisi Sinoptik** : Berawan, arah angin dari Timur - Tenggara, kec. angin maksimum di L. Jawa bagian timur 17 knots dan S. Hindia selatan Jatim 14 knots. Tinggi gelombang di L. Jawa bagian timur antara 0.2-1.0 m dan di S. Hindia selatan Jatim antara 0.5-2.0 m.
- B. Peringatan** : Nihil

Sumber : *BMKG Maritim Surabaya*

VIII. Komunikasi Radio

Berdasarkan monitoring dari Media Sosial (Facebook, WhatsApp & Telegram) dan Radio Pusdalops BPBD Provinsi Jawa Timur di Frekwensi HF 11.437.5, VHF 169.225 Mhz, dan VHF 142.040 MHz pada hari pada **Selasa - Rabu, 16 - 17 November 2021, pukul 07.00 s/d 07.00 WIB**.Dilaporkan sebagai berikut :

LOG SHEET		Tanggal : 16 -17 November 2021
Operator : Sahala, Ibni, & Jundan		Hari : Selasa - Rabu
		STASIUN : PUSDALOPS BPBD JATIM
REKAP PERCAKAPAN		
Waktu	Pengirim	Percakapan
16/11/2021 07:00:00	Kab. Blitar	Berawan
16/11/2021 07:00:00	Kab. Pasuruan	Berawan
16/11/2021 07:00:00	Kab. Bojonegoro	Berawan
16/11/2021 07:00:00	Kab. Nganjuk	Berawan - Hujan Ringan
16/11/2021 07:00:00	Kab. Bojonegoro	Berawan
16/11/2021 07:00:00	Kota Pasuruan	Berawan
16/11/2021 07:02:00	Kab. Banyuwangi	Berawan
16/11/2021 07:08:00	Kab. Ponorogo	Cerah
16/11/2021 07:08:00	Kab. Jombang	Berawan
16/11/2021 07:08:00	Kab. Madiun	Berawan
16/11/2021 07:09:00	Kab. Trenggalek	Cerah Berawan
16/11/2021 07:20:00	Kab. Ngawi	Berawan
16/11/2021 07:28:00	Kota Madiun	Cerah Berawan
16/11/2021 07:28:00	Kab. Pamekasan	Berawan
16/11/2021 07:42:00	Kab. Kediri	Cerah Berawan
16/11/2021 07:43:00	Kab. Magetan	Berawan
16/11/2021 07:46:00	Kab. Sidoarjo	Cerah Berawan
16/11/2021 07:46:00	Kab. Kediri	Cerah Berawan
16/11/2021 07:47:00	Kab. Gresik	Berawan
16/11/2021 07:53:00	Kab. Ponorogo	Cerah
16/11/2021 07:55:00	Kab. Situbondo	Cerah Berawan
16/11/2021 08:05:00	Kota Blitar	Berawan
16/11/2021 08:18:00	Kab. Lamongan	Berawan
16/11/2021 08:41:00	Kab. Probolinggo	Cerah Berawan
16/11/2021 08:47:00	Kab. Ngawi	Cerah Berawan

16/11/2021 08:58:00	Kab. Madiun	Berawan
16/11/2021 08:59:00	Kab. Tulungagung	Cerah Berawan
16/11/2021 09:09:00	Kab. Jombang	Berawan
16/11/2021 09:14:00	Kab. Kediri	Berawan
16/11/2021 09:58:00	Kab. Jember	Berawan
16/11/2021 10:00:00	Kota Pasuruan	Cerah Berawan
16/11/2021 10:00:00	Kab. Jombang	Berawan
16/11/2021 10:01:00	Kab. Nganjuk	Berawan
16/11/2021 10:36:00	Kab. Pacitan	Berawan
16/11/2021 10:36:00	Kab. Ngawi	Berawan
16/11/2021 10:36:00	Kab. Malang	Berawan
16/11/2021 10:39:00	Kab. Trenggalek	Cerah Berawan
16/11/2021 10:41:00	Kab. Bojonegoro	Cerah Berawan
16/11/2021 10:43:00	Kab. Ngawi	Berawan - Hujan Ringan
16/11/2021 10:48:00	Kab. Madiun	Hujan Ringan
16/11/2021 11:01:00	Kab. Gresik	Berawan
16/11/2021 11:05:00	Kab. Sidoarjo	Cerah Berawan
16/11/2021 11:09:00	Kab. Trenggalek	Berawan
16/11/2021 11:13:00	Kab. Situbondo	Berawan
16/11/2021 11:15:00	Kab. Madiun	Berawan
16/11/2021 11:20:00	Kab. Sampang	Cerah Berawan
16/11/2021 11:41:00	Kab. Gresik	Berawan
16/11/2021 11:43:00	Kab. Malang	Hujan Ringan
16/11/2021 11:48:00	Kab. Sumenep	Hujan Ringan - Sedang
16/11/2021 11:57:00	Kab. Trenggalek	Hujan Lebat
16/11/2021 12:00:00	Kab. Ponorogo	Cerah
16/11/2021 12:00:00	Kab. Pacitan	Hujan Ringan - Sedang
16/11/2021 12:33:00	Kab. Trenggalek	Hujan Sedang
16/11/2021 12:46:00	Kab. Tulungagung	Berawan Tebal
16/11/2021 12:50:00	Kab. Pamekasan	Hujan Sedang
16/11/2021 12:55:00	Kab. Jombang	Berawan - Hujan Lebat
16/11/2021 13:02:00	Kab. Trenggalek	Hujan Sedang
16/11/2021 13:09:00	Kab. Madiun	Berawan
16/11/2021 13:14:00	Kab. Magetan	Cerah Berawan
16/11/2021 13:15:00	Kab. Malang	Hujan Lebat
16/11/2021 13:26:00	Kab. Bondowoso	Hujan Lebat
16/11/2021 13:31:00	Kab. Bojonegoro	Berawan
16/11/2021 13:45:00	Kab. Pacitan	Hujan Ringan - Sedang
16/11/2021 13:56:00	Kab. Situbondo	Cerah Berawan
16/11/2021 13:59:00	Kab. Madiun	Berawan
16/11/2021 14:00:00	Kota Pasuruan	Cerah Berawan
16/11/2021 14:00:00	Kab. Blitar	Hujan Ringan
16/11/2021 14:01:00	Kab. Trenggalek	Hujan Sedang
16/11/2021 14:01:00	Kab. Sidoarjo	Hujan Ringan - Sedang
16/11/2021 14:02:00	Kab. Sampang	Hujan Ringan
16/11/2021 14:18:00	Kab. Bojonegoro	Hujan Ringan
16/11/2021 14:30:00	Kab. Tulungagung	Hujan Ringan
16/11/2021 14:34:00	Kota Blitar	Hujan Ringan
16/11/2021 14:52:00	Kab. Probolinggo	Berawan
16/11/2021 15:01:00	Kota Blitar	Hujan Ringan - Sedang
16/11/2021 15:01:00	Kab. Bondowoso	Berawan
16/11/2021 15:03:00	Kab. Magetan	Berawan - Hujan Sedang
16/11/2021 15:50:00	Kab. Gresik	Cerah Berawan - Hujan Sedang
16/11/2021 15:51:00	Kab. Trenggalek	Hujan Ringan
16/11/2021 15:51:00	Kab. Ngawi	Hujan Ringan
16/11/2021 15:54:00	Kab. Tuban	Cerah Berawan
16/11/2021 15:55:00	Kab. Madiun	Berawan - Hujan Ringan
16/11/2021 16:04:00	Kab. Ponorogo	Berawan - Hujan Ringan
16/11/2021 16:08:00	Kab. Probolinggo	Hujan Ringan - Sedang
16/11/2021 16:10:00	Kab. Ponorogo	Hujan Ringan
16/11/2021 16:11:00	Kab. Tulungagung	Hujan Ringan

16/11/2021 16:16:00	Kab. Bojonegoro	Hujan Ringan
16/11/2021 16:18:00	Kab. Kediri	Hujan Ringan - Sedang
16/11/2021 16:27:00	Kab. Sidoarjo	Hujan Ringan
16/11/2021 16:51:00	Kab. Jombang	Berawan - Hujan Ringan
16/11/2021 16:53:00	Kab. Situbondo	Cerah Berawan
16/11/2021 16:58:00	Kab. Pacitan	Berawan
16/11/2021 16:59:00	Kab. Trenggalek	Hujan Ringan
16/11/2021 17:01:00	Kab. Pacitan	Berawan
16/11/2021 17:06:00	Kota Pasuruan	Berawan
16/11/2021 17:13:00	Kab. Sampang	Cerah Berawan
16/11/2021 17:16:00	Kab. Blitar	Berawan
16/11/2021 17:55:00	Kab. Madiun	Hujan Ringan - Sedang
16/11/2021 18:03:00	Kab. Magetan	Hujan Ringan
16/11/2021 18:13:00	Kab. Nganjuk	Hujan Ringan
16/11/2021 18:49:00	Kab. Ngawi	Hujan Sedang - Lebat
16/11/2021 18:50:00	Kab. Jombang	Berawan - Hujan Ringan
16/11/2021 18:53:00	Kab. Tuban	Hujan Ringan
16/11/2021 19:00:00	Kab. Jombang	Hujan Ringan
16/11/2021 19:00:00	Kab. Madiun	Berawan
16/11/2021 19:00:00	Kab. Kediri	Hujan Ringan - Sedang
16/11/2021 19:01:00	Kab. Probolinggo	Berawan
16/11/2021 19:08:00	Kab. Blitar	Berawan
16/11/2021 19:13:00	Kota Kediri	Hujan Ringan
16/11/2021 19:28:00	Kota Blitar	Berawan
16/11/2021 19:29:00	Kab. Probolinggo	Hujan Ringan-Lebat
16/11/2021 19:42:00	Kab. Lamongan	Hujan Ringan
16/11/2021 19:43:00	Kota Madiun	Hujan Ringan
16/11/2021 20:06:00	Kab. Gresik	Berawan
16/11/2021 20:09:00	Kab. Situbondo	Cerah
16/11/2021 20:12:00	Kab. Lumajang	Berawan
16/11/2021 20:28:00	Kab. Tuban	Hujan Sedang
16/11/2021 20:42:00	Kab. Lumajang	Hujan Sedang-Lebat
16/11/2021 20:45:00	Kab. Ngawi	Berawan-Hujan Ringan
16/11/2021 20:56:00	Kota Pasuruan	Berawan
16/11/2021 21:05:00	Kab. Mojokerto	Berawan - Hujan Ringan
16/11/2021 21:40:00	Kab. Ponorogo	Berawan
16/11/2021 21:43:00	Kab. Trenggalek	Berawan
16/11/2021 21:45:00	Kab. Tulungagung	Berawan
16/11/2021 21:47:00	Kab. Sampang	Cerah Berawan
16/11/2021 21:53:00	Kab. Tulungagung	Berawan-Hujan Ringan
16/11/2021 21:53:00	Kab. Tulungagung	Berawan - Hujan Ringan
16/11/2021 22:00:00	Kab. Jombang	Berawan
16/11/2021 22:01:00	Kab. Nganjuk	Berawan
16/11/2021 22:36:00	Kab. Trenggalek	Berawan
16/11/2021 23:19:00	Kab. Ponorogo	Berawan
16/11/2021 23:48:00	Kab. Magetan	Hujan Ringan
16/11/2021 23:54:00	Kab. Lumajang	Cerah
17/11/2021 00:02:00	Kota Pasuruan	Cerah Berawan
17/11/2021 00:04:00	Kab. Mojokerto	Berawan - Hujan Ringan
17/11/2021 00:55:00	Kab. Madiun	Hujan Ringan-Sedang
17/11/2021 00:59:00	Kab. Jombang	Berawan
17/11/2021 01:23:00	Kab. Sidoarjo	Cerah Berawan
17/11/2021 03:59:00	Kab. Jombang	Cerah Berawan
17/11/2021 04:11:00	Kab. Lumajang	Hujan Sedang-Lebat
17/11/2021 05:12:00	Kab. Malang	Cerah Berawan
17/11/2021 05:43:00	Kab. Ponorogo	Cerah Berawan
17/11/2021 05:50:00	Kab. Probolinggo	Berawan
17/11/2021 05:52:00	Kab. Sampang	Cerah Berawan
17/11/2021 05:52:00	Kota Madiun	Cerah Berawan
17/11/2021 05:59:00	Kab. Mojokerto	Berawan
17/11/2021 06:01:00	Kab. Ngawi	Berawan


17/11/2021 06:06:00	Kab. Pacitan	Cerah Berawan
17/11/2021 06:09:00	Kab. Bondowoso	Berawan
17/11/2021 06:20:00	Kab. Magetan	Cerah Berawan
17/11/2021 06:26:00	Kab. Bojonegoro	Berawan
17/11/2021 06:42:00	Kab. Madiun	Cerah Berawan
17/11/2021 06:43:00	Kab. Trenggalek	Cerah Berawan
17/11/2021 06:57:00	Kab. Ngawi	Cerah
17/11/2021 07:00:00	Kab. Magetan	Cerah Berawan
17/11/2021 07:00:00	Kab. Nganjuk	Berawan
17/11/2021 07:00:00	Kab. Madiun	Cerah

Sidoarjo, 17 November 2021

a.n. KAPUSDALOPS PB

BPBD Prov. Jawa Timur

Manager,



DINO ANDALANANTO, S.Kom

NIPTTPK. 208-03061985-012019-1875

Operator,

1.



SAHALA MANATAP.S.T

NIPTTPK. 208-30071982-062009-3877


2.



IBNI ABDILLAH S. A.Md

NIPTTPK. 208-15021992-012019-1907

3.



KANIZ EL JUNDAN