



PEMERINTAH PROVINSI JAWA TIMUR
BADAN PENANGGULANGAN BENCANA DAERAH

Jl. Letjen S. Parman No. 55 Waru, Telp. (031) 8550222; Fax. (031) 8550101
WARU – SIDOARJO

Sidoarjo, 16 November 2021

Nomor : 360/ ~~2458~~ /208.1/2021
Sifat : Penting
Lampiran : -
Perihal : Laporan Harian Bencana


Kepada
Yth. Ibu Gubernur Jawa Timur

Di **SURABAYA**

Bersama ini disampaikan dengan hormat **Laporan Harian** PUSDALOPS PB BPBD Provinsi Jawa Timur kejadian bencana pada Tanggal 15 – 16 November 2021 pukul 07.00 WIB, berdasarkan pantauan petugas piket dan laporan dari BPBD Kabupaten / Kota se Jawa Timur sebagaimana terlampir.

Demikian untuk menjadi periksa.

An. KEPALA PELAKSANA
BADAN PENANGGULANGAN BENCANA DAERAH



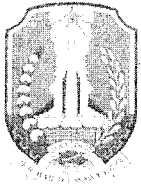
ERWIN INDR A WIDJAJA, SE, M.AP

Sekretaris,
Pembina TK I

NIP. 19690823 199003 1 008

TEMBUSAN :

- Yth. 1. Bp. Kepala BNPB di Jakarta
2. Bp. Kepala Kepolisian Daerah Jawa Timur
3. Bp. Wakil Gubernur Jawa Timur
4. Bp. Sekretaris Daerah Prov. Jatim selaku Kepala ex officio BPBD Prov. Jatim
5. Bp. Kepala Pelaksana BPBD Prov. Jatim



PEMERINTAH PROVINSI JAWA TIMUR
BADAN PENANGGULANGAN BENCANA DAERAH

Jl. Letjen. S. Parman No. 55 Waru, Telp. (031) 8550222; Fax. (031) 8550101
SIDOARJO – 61256

LAPORAN HARIAN PUSDALOPS

Dilaporkan kejadian alam dan bencana di wilayah Jawa Timur yang terjadi pada **Senin - Selasa, 15 - 16 November 2021, pukul 07.00 s/d 07.00 WIB**. Informasi yang diperoleh PUSDALOPS BPBD Provinsi Jawa Timur, sebagai berikut :

I. Kejadian Bencana

1. Kabupaten / : Batu Kota
Kota

Waktu : 2021-11-04 15:15:00

Tipe : Banjir Bandang

Kejadian

Lokasi : - Dsn. Sambong, Ds. Bulukerto, Kec. Bumiaji
- Jl. Raya Dieng, Ds. Sidomulyo, Kec. Batu
- Dsn. Beru, Ds. Bulukerto, Kec. Bumiaji
- Ds. Sumberbrantas, Kec. Bumiaji
- Jl. Raya Selecta, Ds. Tulungrejo, Kec. Batu
- Dsn. Gemulo, Ds. Punten, Kec. Bumiaji

Koordinat : -7.836162,112.535507

Cuaca : Hujan Lebat

Kronologi : Hujan dengan intensitas tinggi yang mengguyur Kota Batu pada Hari Kamis, 4 November menyebabkan 6 titik lokasi di Kota Batu tergenang banjir bandang. Sampai dengan saat ini masih dilakukan penanganan dan evakuasi korban terdampak.

#Update Senin, 15 November 2021 pukul 19:45 WIB

Perkembangan :

Kegiatan Hari Ini

1. Pembersihan material pasca banjir bandang di daerah terdampak.
2. Distribusi air bersih
3. Pengkajian kebutuhan pasca bencana untuk rehabilitasi dan rekonstruksi pada sektor perumahan dan permukiman, Infrastruktur Publik, Ekonomi Produktif, dan Sektor Sosial
4. Kegiatan dapur umum untuk mendukung logistik bagi warga terdampak dan relawan.
5. Pemenuhan kebutuhan dasar untuk warga terdampak.
6. Safety Officer dan pemantauan debit air dan curah hujan.
7. Pembersihan ladang pertanian
8. Penerimaan dan pendistribusian bantuan kebutuhan dasar maupun material
9. Pengambilan sampel air bersih di 15 KK terdampak
10. Kegiatan SBM dan Pemantauan Pasca Bencana masih terus dilakukan
11. Kolaborasi dengan tim medis dalam pemberian terapi medikamentosa
12. Skrening kesehatan jiwa dengan metode RSQ 20

Meninggal : 7

Hilang : 0

Luka Berat : 0

Luka : 0

Ringan

Kerusakan : - KK Terdampak : 124 KK
- Rumah rusak ringan : 29
- Rumah rusak sedang : 7
- Rumah rusak berat : 17
- Rumah terendam lumpur : 32 Unit

- Kandang Ternak : 11 Unit
- Sepeda : 30 Unit
- Motor : 46 Unit
- Mobil : 11 Unit
- Hewan Ternak : 128 Ekor

Kerugian : -

Upaya :

- Wali Kota Batu Menetapkan SK Keadaan Darurat Bencana Banjir Bandang di Wilayah Kecamatan Bumiaji Dalam Status Tanggap Darurat Bencana Nomor : 188.45/341/KEP/422.012/2021
- Posko Bencana BPBD Kota Batu berlokasi di Jl. Raya Punten No. 8A, Punten, Kec. Bumiaji
- Dibuka Dapur Umum yang bertempat di Balai Desa Bulukerto Kecamatan Bumiaji
- BPBD Kota Batu melakukan pendataan kerusakan.
- TIM Gabungan melakukan pencarian korban yang hilang.
- BPBD Kota Batu mengevakuasi korban terdampak dan menyiapkan lokasi pengungsian.
- Mengerahkan alat berat untuk penanganan
- Polres Kota Batu mengerahkan truck 2 unit, Trail 10 unit dan ambulance 1 unit
- Dinkes mengerahkan ambulance 7 unit
- TRC PB Jatim sudah di lokasi kejadian guna dukungan Personil dan Assessment.
- Normalisasi sepanjang aliran sungai
- BPBD Prov. Jatim memberikan bantuan, berupa:
 1. Paket Sembako 400 paket.
 2. Beras 500 kg.
 3. Lauk pauk 60 Paket.
 4. Tambah Gizi 60 Paket.
 5. Glansing 1000 lembar.
 6. Terpal 50 lembar.
 7. Chainsaw 1 unit.
 8. Tandon Lipat 2 unit.
 9. Kompor 3 unit.
 10. Kantong Jenazah 20 pcs.
 11. Paket kebersihan 20 paket.
 12. Selimut 40 pcs.
 13. Family kit 20 paket.
 14. Kids ware 20 paket.

Unsur yang terlibat:

- BPBD Prov Jatim
- BPBD Kota Batu
- Dinas PUPR Prov Jatim
- Dinas PUPR Kota Batu
- TNI
- POLRI
- BBWS Prov Jatim
- Dinas Sosial
- Dinas Kesehatan
- Dinas Pemadam Kebakaran dan Penyelamatan
- Basarnas
- SATPOL
- TAGANA
- Relawan
- Mahasiswa

Sumber : PUSDALOPS BPBD KOTA BATU

II. Kejadian Lain – Lain

1. Kabupaten / : Trenggalek Kabupaten
Kota
Waktu : 2021-11-16 02:03:00
Tipe : Gempa Bumi
Kejadian
Lokasi : 103 km Selatan TRENGGALEK-JATIM
Koordinat : -9.020000, 111.650002
Cuaca : Cerah Berawan
Kronologi : Info Gempa Mag:2.7 SR 2021-Nov-16 02:03:16 WIB, Lok:-9.02 LS,111.65 BT (103 km Selatan TRENGGALEK-JATIM), Kedlmn:8 Km
Meninggal : 0
Hilang : 0
Luka Berat : 0
Luka : 0
Ringan
Kerusakan : -
Kerugian : -
Upaya : Menyebarkan informasi menggunakan moda yang ada
Sumber : BMKG-SJI

2. Kabupaten / : Tulungagung Kabupaten
Kota
Waktu : 2021-11-15 22:44:00
Tipe : Angin Kencang
Kejadian
Lokasi : Ds. Pucangan, Kec. Kauman, Kab. Tulungagung (depan smp 2 kauman)
Koordinat : -8.040918,111.852997
Cuaca : Berawan - Hujan Ringan
Kronologi : Pada hari Senin, 15 November 2021 terjadi hujan mulai pukul 16.00 s/d 21.00 WIB mengakibatkan pohon tumbang menutup total akses jalan Ds. Pucangan, Kec. Kauman (depan smp 2 kauman)
Meninggal : 0
Hilang : 0
Luka Berat : 0
Luka : 0
Ringan
Kerusakan : -
Kerugian : -
Upaya : - Tim BPBD Kab. Tulungagung meninjau lokasi kejadian dan melakukan assesment
- Berkoordinasi dengan perangkat desa setempat
- Tim BPBD Kab. Tulungagung dan Relawan,damkar.TNI polri melaksanakan giat pembersihan pohon tumbang

Unsur yang terlibat :
- BPBD Kab. Tulungagung
- Agen Bencana BPBD Prov. Jatim
- TNI
- POLRI
- Relawan
- Masyarakat setempat
Sumber : Pusdalops BPBD Kab. Tulungagung

3. Kabupaten / : Madiun Kabupaten
Kota
Waktu : 2021-11-15 21:48:00
Tipe : Tanah Longsor
Kejadian
Lokasi : Ds. Tileng, RT 10 RW 04, Kec. Dagangan, Kab. Madiun
Koordinat : -7.771471,111.591324
Cuaca : Hujan Ringan
Kronologi : Pada hari Senin 15 November 2021 terjadi hujan dengan intensitas Sedang-
Lebat pada pukul 15.30 WIB - 17.00 WIB yang mengakibatkan bagian atap
rumah Bapak Danang 50 Th tertimpa pohon yang ambruk karena longsor.
Meninggal : 0
Hilang : 0
Luka Berat : 0
Luka Ringan : 0
Kerusakan : Rumah Rusak Ringan : 1 Unit
Kerugian : -
Upaya : - Agen Bencana BPBD Prov. Jatim bersama TRC BPBD Kab. Madiun
melakukan assesment dilokasi kejadian
- Agen Bencana BPBD Prov. Jatim dan TRC BPBD Kab. Madiun melakukan
koordinasi dengan perangkat desa terdampak
- Agen Bencana BPBD Prov. Jatim dan TRC BPBD Kab. Madiun melakukan
pembersihan disekitar lokasi longsor
Unsur yang terlibat :
- BPBD Kab. Madiun
- Agen Bencana BPBD Prov. Jatim
- Relawan
- Pemerintah desa setempat
Sumber : Agen Bencana Kab. Madiun

4. Kabupaten / : Blitar Kabupaten
Kota
Waktu : 2021-11-15 19:28:00
Tipe : Gempa Bumi
Kejadian
Lokasi : 245 km BaratDaya KAB-BLITAR-JATIM
Koordinat : -8.1110856,112.1582349
Cuaca : Berawan
Kronologi : Info Gempa Mag:3.5, 15-Nov-21 19:28:50 WIB, Lok:10.34 LS,112.21 BT
(245 km BaratDaya KAB-BLITAR-JATIM), Kedlmn:10 Km
Meninggal : 0
Hilang : 0
Luka Berat : 0
Luka Ringan : 0
Kerusakan : -
Kerugian : -
Upaya : Menyebarkan informasi menggunakan moda yang ada
Sumber : BMKG-PGR VII

5. Kabupaten / : Jember Kabupaten
Kota

Waktu : 2021-11-15 16:30:00
Tipe : Angin Kencang
Kejadian
Lokasi : Jl. Rasamala, RT03 RW 01, Dsn. Kemuning lor, Ds. Kemuning, Kec. Arjasa, Kab. Jember
Koordinat : -8.102103,113.674156
Cuaca : Berawan
Kronologi : Pada hari Senin, tanggal 15 November 2021, pukul 13.00 WIB, terjadi hujan disertai angin kencang yang mengakibatkan pohon berjenis trembesi tumbang berdiameter ± 150 cm
Meninggal : 0
Hilang : 0
Luka Berat : 0
Luka Ringan : 0
Kerusakan : - Pohon Tumbang : 1 Unit
- Tempat usaha Rusak Sedang : 1 Unit
- Tiang lampu PJU rusak
- Kabel jaringan PLN dan Telkom putus
Kerugian : -
Upaya : - Pohon Tumbang : 1 Unit
- Tempat usaha Rusak Sedang : 1 Unit
- Tiang lampu PJU rusak
- Kabel jaringan PLN dan Telkom putus
Sumber : Agen Bencana Jatim Kab. Jember

6. Kabupaten / Kota : Jember Kabupaten
Waktu : 2021-11-15 15:43:00
Tipe : Angin Kencang
Kejadian
Lokasi : RT 02 RW 05, Dsn. Barat Sungai, Ds. Sumber Kalong, Kec. Kalisat, Kab. Jember
Koordinat : -8.089134,113.778038
Cuaca : Berawan
Kronologi : Pada hari Senin, tanggal 15 November 2021, pukul 13.00 WIB, terjadi hujan disertai angin kencang yang mengakibatkan 2 pohon tumbang berdiameter ± 70 cm
Meninggal : 0
Hilang : 0
Luka Berat : 0
Luka Ringan : 0
Kerusakan : - Pohon Tumbang : 2 Unit
- Rumah Rusak Ringan : 1 Unit
- Kabel Jaringan SR PLN terputus
Kerugian : -
Upaya : - Agen Bencana BPBD Prov. Jatim bersama TRC BPBD Kab. Jember melakukan assesment.
- Agen Bencana BPBD Prov. Jatim dan TRC BPBD Kab. Jember melakukan proses pemotongan dan evakuasi pohon tumbang.
Sumber : AGEN BENCANA JATIM KAB. JEMBER

7. Kabupaten / Kota : Madiun Kabupaten

Waktu : 2021-11-15 15:30:00
Tipe : Tanah Longsor
Kejadian
Lokasi : RT 05 RW 04, Dsn. Gligi, Ds. Kepel, Kec. Kare, Kab. Madiun

Koordinat : -7.739223,111.656609
Cuaca : Hujan
Kronologi : Pada hari Senin 15 November 2021 terjadi hujan dengan intensitas Sedang-
Lebat pada pukul 15.30 WIB - 17.00 WIB mengakibatkan tanah longsor yang
menimpa rumah warga atas nama Bapak Sunar (60 Tahun)

Meninggal : 0
Hilang : 0
Luka Berat : 0
Luka : 0
Ringan
Kerusakan : - Rumah Rusak Sedang : 1 Unit
Kerugian : -
Upaya : - Agen Bencana BPBD Prov. Jatim bersama TRC BPBD Kab. Madiun
melakukan assesment dilokasi kejadian
- Agen Bencana BPBD Prov. Jatim dan TRC BPBD Kab. Madiun melakukan
koordinasi dengan perangkat desa terdampak
- Agen Bencana BPBD Prov. Jatim dan TRC BPBD Kab. Madiun melakukan
pembersihan disekitar lokasi longsor
Sumber : Agen Bencana Kab. Madiun

8. Kabupaten / Kota : Jember Kabupaten
Waktu : 2021-11-15 11:00:00
Tipe : Banjir
Kejadian
Lokasi : RT 02 RW 08, Dsn. Besuk Timur, Ds. Wirowongso, Kec. Ajung, Kab. Jember
Koordinat : -8.221804,113.691475
Cuaca : Hujan
Kronologi : Pukul 11.00 WIB terjadi hujan dengan intensitas sedang dan lebat yang
menyebabkan air meluap ke pemukiman warga dengan ketinggian 20 cm -
40 cm, dikarnakan tersumbatnya saluran irigasi oleh banyaknya sampah

Meninggal : 0
Hilang : 0
Luka Berat : 0
Luka : 0
Ringan
Kerusakan : - Rumah tergenang : 15 Unit

Kerugian : -
Upaya : - Agen Bencana BPBD Prov. Jatim bersama TRC BPBD Kab. Jember
melakukan assesment dilokasi kejadian
- Agen Bencana BPBD Prov. Jatim dan TRC BPBD Kab. Jember melakukan
koordinasi dengan perangkat desa terdampak
Sumber : Agen Bencana Kab. Jember

9. Kabupaten / Kota : Blitar Kabupaten
Waktu : 2021-11-15 08:15:00

Tipe : Kejadian Lain
Kejadian
Lokasi : Dsn. Jabung RT 02 RW 01 Ds. Jabung Kec. Talun
Koordinat : -8.135759, 112.248886
Cuaca : Hujan Ringan
Kronologi : Pada hari senin 15 November 2021 pukul 08.15 WIB terjadi Hujan dengan intensitas tinggi di Kabupaten Blitar berlangsung dari hari Minggu sore hingga malam menyebabkan 1 rumah roboh karena tidak mampu menahan beban struktur rumah
Meninggal : 0
Hilang : 0
Luka Berat : 0
Luka Ringan : 0
Kerusakan : Rumah rusak berat : 1 Unit
Sepedah motor : 2 Unit
Kerugian : -
Upaya : - Agen Bencana BPBD Prov. Jatim bersama TRC BPBD Kab. Blitar melakukan assesment dilokasi kejadian
- Agen Bencana BPBD Prov. Jatim dan TRC BPBD Kab. Blitar melakukan koordinasi dengan perangkat desa terdampak
Sumber : Agen Bencana Jatim Kab. Blitar

10. Kabupaten / Kota : Banyuwangi Kabupaten
Waktu : 2021-11-14 14:00:00
Tipe Kejadian : Banjir
Lokasi : - RT 2 RW 3, Dsn. Sumberjambe, Ds. Kandanagn, Kec. Pesanggaran, Kab. Banyuwangi
- Dsn. Sumberdadi, Ds. Kandangan, Kec. Pesanggaran, Kab. Banyuwangi
Koordinat : -8.467460,113.928001
Cuaca : Hujan Lebat
Kronologi : - Pada hari Minggu, 14 November 2021, pukul 14.00 WIB terjadi hujan cukup lebat terjadi mulai pukul 12.00 WIB dengan durasi yang cukup lama mengakibatkan debit air Sungai Sumbergandeng pukul 14.00 WIB meningkat dan meluap kepemukiman warga Dsn. Sumberjambe
- Pukul 17.00 WIB air berangsur surut

#Update Senin, 15 November 2021 pukul 08.30 WIB

Perkembangan:

- Cuaca saat ini : Cerah
- Masih terdapat genangan
- Hasil pendataan :
 - a. Dsn. Sumberjambe, Ds. Kandangan
 - KK terdampak : 63 KK
 - Tempat ibadah (Mushola) : 1 Unit
 - Fasum Sekolah (SDN 2 Kandangan) : 1 Unit
 - Pondasi jembatan (Sumberadi-Sumberjambe) tergerus banjir
 - b. Dsn. Sumberdadi, Ds. Kandangan
 - KK terdampak : 3 KK

Meninggal : 0
Hilang : 0
Luka Berat : 0
Luka : 0

Ringan

Kerusakan : - KK terdampak : 66 KK
- Tempat ibadah (Mushola) : 1 Unit
- Fasum Sekolahan (SDN 2 Kandangan) : 1 Unit
- Pondasi jembatan (Sumberadi-Sumberjambe) tergerus banjir

Kerugian : -

Upaya : - Agen Bencana BPBD Prov. Jatim bersama TRC BPBD Kab. Banyuwangi melakukan assesment
- Agen Bencana BPBD Prov. Jatim dan TRC BPBD Kab. Banyuwangi melakukan koordinasi dengan perangkat desa terdampak
- Agen Bencana BPBD Prov. Jatim dan TRC BPBD Kab. Banyuwangi monitoring pemantauan tinggi air

Sumber : AGEN BENCANA JATIM KAB. BANYUWANGI

11. Kabupaten / : Gresik Kabupaten
Kota

Waktu : 2021-11-14 12:00:00

Tipe : Banjir

Kejadian

Lokasi : Kec. Balongpanggung dan Kec. Benjeng, Kabupaten Gresik

Koordinat : -7.264810,112.472580

Cuaca : Berawan

Kronologi : Pada hari Minggu, 14 November 2021, pukul 12.00 WIB terjadi hujan di wilayah hulu menyebabkan tinggi muka air Kali Lamong mengalami peningkatan yang menggenangi beberapa wilayah di 2 kecamatan.

#UPDATE 15 NOVEMBER 2021, PKL. 17.45 WIB

Perkembangan:

A. Kec. Balongpanggung

2. Ds. Balongpanggung

- Jalan Lingkungan tergenang 10 – 20 cm sepanjang 50 m **Surut**
- Jalan Poros Desa tergenang 20 - 30 cm Sepanjang 100 m **Surut**
- Dsn. Banci
- Jalan Lingkungan tergenang 10 – 20 cm sepanjang 100 m **Surut**
- Jalan Poros Desa tergenang 10 - 20 cm Sepanjang 250 m (-)

B. Kec. Benjeng

2. Ds. Sedapurklagen

- 20 Rumah tergenang **Surut**
- Jalan Lingkungan tergenang 20 – 30 cm sepanjang 300 m **Surut**
- Jalan Poros Desa tergenang 20 - 40 cm Sepanjang 400 m **Surut**
- Sawah Terendam 40 Ha **Surut**

3. Ds. Deliksumber

- Jalan Lingkungan tergenang 10 – 35 cm sepanjang 400 m (-)
- Jalan Poros Desa tergenang 10 - 15 cm Sepanjang 50 m (-)
- Fasum tergenang Halaman SDN Deliksumber (~)

4. Dsn. Karang Kidul, Ds. Kricak

- Jalan Poros Desa tergenang 20 - 50 cm Sepanjang 500 m (~)

5. Dsn. Munggusoyi, Ds. Munggugebang

- Jalan Poros Desa tergenang 10 - 30 cm Sepanjang 100 m (~)

6. Ds. Sirnobojo (+)

- Jalan Poros Desa tergenang 10 – 40 cm sepanjang 500 m

C. Kec. Kedamean

• Dsn. Gorekan Kidul, Ds. Cermen

- 14 Rumah tergenang (+)
- Jalan Lingkungan tergenang 10 – 15 cm sepanjang 150 m (+)

Total Dampak :
 - Rumah tergenang : 44 Unit (+)

Meninggal : 0
 Hilang : 0
 Luka Berat : 0
 Luka Ringan : 0

Kerusakan : Kecamatan Balongpanggang :
 Desa Banjaragung :
 - Jalan Lingkungan tergenang 5 – 10 cm sepanjang 50 M
 Kecamatan Benjeng :
 Desa Lundo :
 - Jalan Lingkungan tergenang 5 – 10 cm sepanjang 30 M
 - Persawahan tergenang 5 Ha

Kerugian : -

Upaya : - Agen Bencana BPBD Prov. Jatim dan TRC BPBD Kab. Gresik melakukan assesment
 - Agen Bencana BPBD Prov. Jatim dan TRC BPBD Kab. Gresik melakukan koordinasi dengan Muspika Balongpanggang serta Pemerintah Desa terdampak
 - Agen Bencana BPBD Prov. Jatim dan TRC BPBD Kab. Gresik monitoring perkembangan banjir

Demikian laporan ini, perkembangan akan kami sampaikan selanjutnya.

Sumber : AGEN BENCANA JATIM KAB.GRESIK

III. Pantauan Gunung Api di Wilayah Jawa Timur

Gunung api di wilayah Jawa Timur yang terpantau sebagai berikut:

1. Gunung Bromo : **WASPADA** (Level II) Sejak Tanggal 20 Oktober 2016
2. Gunung Semeru : **WASPADA** (Level II) Sejak Tanggal 02 Mei 2013
3. Gunung Raung : **NORMAL** (Level I) Sejak Tanggal 09 Agustus 2021
4. Gunung Ijen : **NORMAL** (Level I) Sejak Tanggal 08 Agustus 2014
5. Gunung Kelud : **NORMAL** (Level I) Sejak Tanggal 07 Agustus 2014
6. Gunung Lamongan : **NORMAL** (Level I) Sejak Tanggal 19 April 2012
7. Gunung Arjuno – Welirang : **NORMAL** (Level I) Sejak Tahun 1995

IV. Pantauan Titik Panas Wilayah Jawa Timur

Pantauan berdasarkan sensor **MODIS (Moderate Resolution Imaging Spectroradiometer)** dari Satelit Terra, Aqua, Suomi pada hari **Senin - Selasa, 15 – 16 November 2021, pukul 07.00 s/d 07.00 WIB**. Dilaporkan sebagai berikut :

No.	Koordinat	Tanggal	Waktu (WIB)	Tingkat	Kecamatan	Kab/Kota	Keterangan
Nihil							

V. Peringatan Dini Cuaca Wilayah Jawa Timur

A. Peringatan Dini Cuaca Jawa Timur pada hari Senin, 15 November 2021, pukul 10.43 s/d 19.09 WIB. Berpotensi terjadi Hujan Sedang – Lebat yang dapat disertai Kilat/Petir dan Angin Kencang terjadi sebanyak **5 (Lima) kali** peringatan (Prakirawan-BMKG Surabaya).

B. Penyebaran informasi peringatan dini Jawa Timur :

1. Menelepon Kabupaten/ Kota yang diperkirakan berpotensi terjadi hujan.
2. Menyebarkan informasi melalui Radio Komunikasi VHF BPBD Provinsi Jawa Timur pada freq 169.225 Mhz dan VHF RAPI pada freq 142.040 Mhz.
3. Menyebarkan informasi ke Kab/Kota melalui SMS Gateway BPBD Provinsi Jawa Timur

dan melalui ponsel monitoring nomor 081231780000 dan Jejaring Sosial.

VI. Prakiraan Cuaca Wilayah Jawa Timur

Prakiraan Cuaca Provinsi Jawa Timur pada **Selasa - Rabu, 16 - 17 November 2021, pukul 07.00 s/d 07.00 WIB**. Dilaporkan sebagai berikut :

- A. - **Pagi hari** : diprakirakan Cerah, Berawan, Hujan Ringan-Sedang, dan Hujan Lebat disertai Petir.
- **Siang-Sore hari** : diprakirakan Cerah, Berawan, Hujan Ringan-Sedang, dan Hujan Lebat disertai Petir.
- **Malam hari** : diprakirakan Cerah, Berawan, Hujan Ringan-Sedang, dan Hujan Lebat disertai Petir.
- **Dini hari** : diprakirakan Cerah, Berawan, Berkabut, Hujan Ringan-Sedang, dan Hujan Lebat disertai Petir.
- **Suhu udara** : 14 - 33 °C
- **Kelembapan udara** : 60 - 100 %
- **Angin** : dominan dari Barat Daya - Barat dengan kecepatan 05 - 30 km/jam

B. - **Peringatan dini** :

Waspadai hujan intensitas sedang hingga lebat disertai petir dan angin kencang sesaat pada:

- **Pagi hari** di wilayah Surabaya, Gresik, Lamongan, Nganjuk, Batu, Kab. Pasuruan, Kab. Probolinggo, Lumajang, Bondowoso, Situbondo, Banyuwangi, Bangkalan dan Pamekasan.
- **Siang-Sore hari** di wilayah Surabaya, Kota Mojokerto, Kab. Mojokerto, Lamongan, Jombang, Nganjuk, Kab. Madiun, Ngawi, Magetan, Ponorogo, Pacitan, Trenggalek, Kab. Kediri, Kab. Malang, Kota Malang, Batu, Kab. Pasuruan, Kab. Probolinggo, Lumajang, Jember, Bondowoso, Situbondo, Banyuwangi dan Sampang.
- **Malam hari** di wilayah Sidoarjo, Bojonegoro, Nganjuk, Kab. Madiun, Kab. Malang, Kota Pasuruan dan Sumenep.
- **Dini hari** di wilayah Pacitan.

Sumber : BMKG Stasiun Meteorologi Juanda

VII. Prakiraan Tinggi Gelombang

Prakiraan gelombang laut maksimum di wilayah Jawa Timur **Selasa - Rabu, 16 - 17 November 2021, pukul 07.00 s/d 07.00 WIB**. Dilaporkan sebagai berikut :

- A. **Kondisi Sinoptik** : Hujan, arah angin dari Timur - Tenggara, kec. angin maksimum di L. Jawa bagian timur 14 knots dan S. Hindia selatan Jatim 13 knots. Tinggi gelombang di L. Jawa bagian timur antara 0.2-1.8 m dan di S. Hindia selatan Jatim antara 0.8-2.0 m.
B. **Peringatan** : Nihil

Sumber : BMKG Maritim Surabaya

VIII. Komunikasi Radio

Berdasarkan monitoring dari Media Sosial (Facebook, WhatsApp & Telegram) dan Radio Pusdalops BPBD Provinsi Jawa Timur di Frekwensi HF 11.437.5, VHF 169.225 Mhz, dan VHF 142.040 MHz pada hari pada **Senin - Selasa, 15 - 16 November 2021, pukul 07.00 s/d 07.00 WIB**.Dilaporkan sebagai berikut :


LOG SHEET		Tanggal : 15 -16 November 2021
Operator : Andi & Ari		Hari : Senin - Selasa
		STASIUN : PUSDALOPS BPBD JATIM
REKAP PERCAKAPAN		
Waktu	Pengirim	Percakapan
15/11/2021 07:00:00	Kab. Madiun	Berawan
15/11/2021 07:00:00	Kab. Ponorogo	Cerah Berawan
15/11/2021 07:07:00	Kab. Situbondo	Berawan

15/11/2021 07:09:00	Kab. Nganjuk	Berawan
15/11/2021 07:12:00	Kab. Pacitan	Cerah Berawan
15/11/2021 07:17:00	Kab. Pasuruan	Berawan-Hujan Ringan
15/11/2021 07:21:00	Kab. Bojonegoro	Berawan
15/11/2021 07:31:00	Kab. Probolinggo	Hujan Ringan
15/11/2021 07:31:00	Kab. Situbondo	Cerah Berawan
15/11/2021 07:34:00	Kota Probolinggo	Berawan
15/11/2021 07:34:00	Kab. Blitar	Berawan
15/11/2021 07:40:00	Kab. Kediri	Cerah Berawan
15/11/2021 07:43:00	Kab. Banyuwangi	Cerah
15/11/2021 07:47:00	Kab. Magetan	Cerah Berawan
15/11/2021 07:54:00	Kab. Lamongan	Berawan-Hujan Ringan
15/11/2021 07:55:00	Kota Blitar	Berawan
15/11/2021 08:00:00	Kab. Magetan	Berawan
15/11/2021 08:19:00	Kab. Malang	Berawan
15/11/2021 08:23:00	Kab. Trenggalek	Berawan
15/11/2021 08:27:00	Kab. Ngawi	Berawan
15/11/2021 09:07:00	Kab. Malang	Berawan
15/11/2021 09:13:00	Kab. Malang	Berawan-Hujan Ringan
15/11/2021 09:22:00	Kab. Gresik	Berawan
15/11/2021 09:25:00	Kab. Tulungagung	Cerah
15/11/2021 09:28:00	Kab. Sumenep	Hujan Ringan
15/11/2021 09:53:00	Kab. Lumajang	Berawan
15/11/2021 10:00:00	Kab. Nganjuk	Berawan
15/11/2021 10:00:00	Kab. Jombang	Berawan
15/11/2021 10:01:00	Kota Pasuruan	Berawan
15/11/2021 10:03:00	Kab. Sidoarjo	Berawan
15/11/2021 10:03:00	Kab. Sidoarjo	Berawan
15/11/2021 10:05:00	Kab. Lamongan	Berawan-Hujan Ringan
15/11/2021 10:10:00	Kab. Bangkalan	Hujan Lebat
15/11/2021 10:52:00	Kab. Pamekasan	Berawan
15/11/2021 10:53:00	Kab. Madiun	Cerah Berawan
15/11/2021 10:56:00	Kab. Bangkalan	Hujan Ringan
15/11/2021 10:57:00	Kab. Trenggalek	Cerah
15/11/2021 11:00:00	Kab. Sampang	Cerah Berawan
15/11/2021 11:05:00	Kab. Sampang	Hujan Sedang
15/11/2021 11:32:00	Kab/Kota Blitar	Berawan
15/11/2021 11:35:00	Kab. Malang	Hujan Sedang
15/11/2021 11:37:00	Kab. Tuban	Hujan Sedang
15/11/2021 11:48:00	Kab. Sampang	Berawan
15/11/2021 12:07:00	Kab. Probolinggo	Cerah Berawan
15/11/2021 12:10:00	Kab. Pacitan	Hujan Ringan
15/11/2021 12:17:00	Kab. Trenggalek	Hujan Sedang
15/11/2021 12:28:00	Kab. Gresik	Hujan Ringan
15/11/2021 12:33:00	Kab. Madiun	Berawan-Hujan Ringan
15/11/2021 12:43:00	Kab. Trenggalek	Hujan Sedang
15/11/2021 12:46:00	Kab. Bojonegoro	Berawan
15/11/2021 12:56:00	Kab. Mojokerto	Hujan Ringan-Sedang
15/11/2021 13:02:00	Kab. Nganjuk	Hujan Ringan-Sedang
15/11/2021 13:24:00	Kab. Malang	Berawan- Hujan Sedang
15/11/2021 13:44:00	Kab. Sumenep	Hujan Ringan
15/11/2021 13:46:00	Kab. Situbondo	Berawan
15/11/2021 13:57:00	Kota Pasuruan	Berawan
15/11/2021 14:05:00	Kab. Malang	Hujan Sedang
15/11/2021 14:05:00	Kab. Madiun	Hujan Ringan
15/11/2021 14:18:00	Kab. Tulungagung	Berawan-Hujan Ringan
15/11/2021 14:39:00	Kab. Sidoarjo	Berawan
15/11/2021 14:40:00	Kab. Tulungagung	Berawan
15/11/2021 14:42:00	Kab. Pamekasan	Berawan-Hujan Sedang
15/11/2021 14:42:00	Kab. Trenggalek	Hujan Ringan
15/11/2021 14:42:00	Kab. Sampang	Hujan Sedang

15/11/2021 14:58:00	Kab. Jombang	Berawan-Hujan Sedang
15/11/2021 15:00:00	Kab. Tuban	Berawan
15/11/2021 15:06:00	Kab. Probolinggo	Berawan
15/11/2021 15:07:00	Kab. Magetan	Hujan Ringan
15/11/2021 15:07:00	Kota Madiun	Berawan
15/11/2021 15:16:00	Kab. Sidoarjo	Berawan-Hujan Ringan
15/11/2021 15:38:00	Kab. Bojonegoro	Berawan-Hujan Ringan Sedang
15/11/2021 15:42:00	Kab. Trenggalek	Hujan Ringan
15/11/2021 15:54:00	Kab. Lumajang	Hujan Sedang-Lebat
15/11/2021 15:57:00	Kota Madiun	Hujan Sedang
15/11/2021 16:43:00	Kab. Ponorogo	Hujan Ringan-Sedang
15/11/2021 16:45:00	Kab. Malang	Hujan Sedang
15/11/2021 16:45:00	Kab. Malang	Hujan Sedang
15/11/2021 16:46:00	Kab. Sampang	Hujan Ringan
15/11/2021 16:46:00	Kab. Sampang	Hujan Ringan
15/11/2021 16:50:00	Kab. Probolinggo	Hujan Ringan
15/11/2021 16:52:00	Kab. Bangkalan	Hujan Ringan
15/11/2021 16:53:00	Kab. Ngawi	Berawan - Hujan Ringan
15/11/2021 16:55:00	Kota Pasuruan	Hujan Ringan
15/11/2021 17:01:00	Kab. Pacitan	Hujan Ringan-Sedang
15/11/2021 17:04:00	Kab. Nganjuk	Hujan Sedang-Lebat
15/11/2021 17:17:00	Kab. Probolinggo	Hujan Lebat
15/11/2021 17:26:00	Kab. Gresik	Hujan Ringan
15/11/2021 17:35:00	Kota Blitar	Hujan Sedang
15/11/2021 17:36:00	Kab. Magetan	Hujan Ringan
15/11/2021 17:40:00	Kab. Madiun	Hujan Ringan
15/11/2021 17:49:00	Kab. Jember	Hujan Sedang
15/11/2021 17:56:00	Kab. Trenggalek	Hujan Sedang
15/11/2021 18:05:00	Kab. Ngawi	Berawan-Hujan Ringan
15/11/2021 18:17:00	Kota Blitar	Hujan Sedang
15/11/2021 18:34:00	Kab. Tuban	Cerah Berawan
15/11/2021 18:41:00	Kab. Nganjuk	Hujan Ringan
15/11/2021 18:58:00	Kota Kediri	Hujan Ringan
15/11/2021 18:58:00	Kab. Jombang	Berawan
15/11/2021 18:59:00	Kab. Bojonegoro	Berawan-Hujan Ringan
15/11/2021 18:59:00	Kab. Madiun	Berawan
15/11/2021 19:00:00	Kab. Kediri	Berawan-Hujan Ringan
15/11/2021 19:00:00	Kab. Bondowoso	Hujan Ringan
15/11/2021 19:11:00	Kab. Ngawi	Hujan Ringan
15/11/2021 19:14:00	Kab. Blitar	Hujan Ringan
15/11/2021 19:17:00	Kab. Sampang	Berawan
15/11/2021 19:19:00	Kab. Mojokerto	Hujan Ringan
15/11/2021 19:20:00	Kab. Ponorogo	Hujan Ringan
15/11/2021 19:20:00	Kab. Pacitan	Hujan Ringan
15/11/2021 19:24:00	Kab. Situbondo	Berawan
15/11/2021 19:24:00	Kab. Tulungagung	Hujan Ringan
15/11/2021 19:26:00	Kab. Trenggalek	Hujan Ringan
15/11/2021 19:36:00	Kab. Situbondo	Berawan
15/11/2021 19:41:00	Kab. Lamongan	Berawan
15/11/2021 19:45:00	Kab. Probolinggo	Hujan Ringan - Sedang
15/11/2021 19:59:00	Kab. Blitar	Hujan Sedang
15/11/2021 20:33:00	Kab. Madiun	Cerah Berawan
15/11/2021 21:01:00	Kab. Mojokerto	Hujan Ringan - Sedang
15/11/2021 21:01:00	Kota Pasuruan	Berawan
15/11/2021 21:18:00	Kab. Ngawi	Hujan Ringan
15/11/2021 21:32:00	Kota Madiun	Berawan
15/11/2021 21:36:00	Kab. Sampang	Cerah Berawan
15/11/2021 21:40:00	Kab. Gresik	Berawan
15/11/2021 21:50:00	Kab. Madiun	Hujan Ringan
15/11/2021 21:59:00	Kab. Jombang	Hujan Ringan
15/11/2021 22:00:00	Kab. Nganjuk	Hujan Ringan

15/11/2021 22:15:00	Kab. Sidoarjo	Hujan Ringan
15/11/2021 22:26:00	Kab. Trenggalek	Hujan Ringan
15/11/2021 22:28:00	Kab. Situbondo	Hujan Ringan
15/11/2021 22:39:00	Kab. Tuban	Cerah Berawan
15/11/2021 22:48:00	Kab. Tulungagung	Berawan - Hujan Ringan
15/11/2021 23:01:00	Kab. Magetan	Hujan Ringan
15/11/2021 23:11:00	Kota Malang	Hujan Ringan
15/11/2021 23:34:00	Kab. Madiun	Cerah Berawan
15/11/2021 23:49:00	Kab. Ponorogo	Berawan
16/11/2021 01:00:00	Kab. Jombang	Hujan Ringan
16/11/2021 01:52:00	Kab. Sidoarjo	Berawan
16/11/2021 03:30:00	Kab. Lumajang	Hujan Ringan - Sedang
16/11/2021 04:29:00	Kab. Jombang	Hujan Ringan
16/11/2021 05:52:00	Kab. Trenggalek	Cerah
16/11/2021 05:52:00	Kab. Sampang	Cerah Berawan
16/11/2021 05:53:00	Kab. Jombang	Berawan
16/11/2021 05:54:00	Kab. Madiun	Berawan
16/11/2021 06:00:00	Kab. Bondowoso	Berawan
16/11/2021 06:05:00	Kab. Pacitan	Cerah Berawan
16/11/2021 06:07:00	Kab. Malang	Berawan
16/11/2021 06:14:00	Kab. Tuban	Cerah Berawan
16/11/2021 06:18:00	Kab. Pasuruan	Berawan
16/11/2021 06:25:00	Kab. Tulungagung	Berawan
16/11/2021 06:28:00	Kab. Situbondo	Berawan
16/11/2021 06:34:00	Kab. Sampang	Cerah Berawan
16/11/2021 06:35:00	Kab. Nganjuk	Berawan
16/11/2021 06:55:00	Kab. Malang	Berawan
16/11/2021 06:57:00	Kab. Magetan	Berawan
16/11/2021 07:00:00	Kab. Blitar	Berawan
16/11/2021 07:00:00	Kab. Pasuruan	Berawan
16/11/2021 07:00:00	Kab. Bojonegoro	Berawan

Sidoarjo, 16 November 2021
a.n. KAPUSDALOPS PB
BPBD Prov. Jawa Timur
Manager,



DINO ANDALANANTO, S.Kom

NIPTTPK. 208-03061985-012019-1875

Operator,

1.



ANDI RAKHMAD SULAKSANA, SE

NIPTTPK. 208-14051981-012012-3864

2.



ARI HERLAMBANG