



PEMERINTAH PROVINSI JAWA TIMUR
BADAN PENANGGULANGAN BENCANA DAERAH

Jl. Letjen S. Parman No. 55 Waru, Telp. (031) 8550222; Fax. (031) 8550101

WARU – SIDOARJO

Sidoarjo, 15 November 2021

Nomor : 360/ ~~2445~~ /208.1/2021
Sifat : Penting
Lampiran : -
Perihal : Laporan Harian Bencana

Kepada
Yth. Ibu Gubernur Jawa Timur


Di **SURABAYA**

Bersama ini disampaikan dengan hormat **Laporan Harian** PUSDALOPS PB BPBD Provinsi Jawa Timur kejadian bencana pada Tanggal 14 – 15 November 2021 pukul 07.00 WIB, berdasarkan pantauan petugas piket dan laporan dari BPBD Kabupaten / Kota se Jawa Timur sebagaimana terlampir.

Demikian untuk menjadi periksa.

An. KEPALA PELAKSANA
BADAN PENANGGULANGAN BENCANA DAERAH
PROVINSI JAWA TIMUR

Sekretaris,




ERWIN INDRA WIDJAJA, SE, M.AP

Pembina TK I

NIP. 19690823 199003 1 008

TEMBUSAN :

- Yth. 1. Bp. Kepala BNPB di Jakarta
2. Bp. Kepala Kepolisian Daerah Jawa Timur
3. Bp. Wakil Gubernur Jawa Timur
4. Bp. Sekretaris Daerah Prov. Jatim selaku Kepala ex officio BPBD Prov. Jatim
5. Bp. Kepala Pelaksana BPBD Prov. Jatim
-



PEMERINTAH PROVINSI JAWA TIMUR
BADAN PENANGGULANGAN BENCANA DAERAH

Jl. Letjen. S. Parman No. 55 Waru, Telp. (031) 8550222; Fax. (031) 8550101

SIDOARJO – 61256

LAPORAN HARIAN PUSDALOPS

Dilaporkan kejadian alam dan bencana di wilayah Jawa Timur yang terjadi pada **Minggu - Senin, 14 - 15 November 2021, pukul 07.00 s/d 07.00 WIB**. Informasi yang diperoleh PUSDALOPS BPBD Provinsi Jawa Timur, sebagai berikut :

I. Kejadian Bencana

1. Kabupaten / : Jember Kabupaten

Kota

Waktu : 2021-11-10 16:12:00

Tipe : Banjir

Kejadian

Lokasi : **Kec. Tanggul**

1. Ds. Manggisan
2. Dsn. Gondang RW 13, Ds. Darungan

Kec. Semboro

1. Dsn. Songgon, Ds. Pondok Joyo
2. Dsn. Pondok Rampal RW 6, Ds. Pondok Joyo
3. Dsn. Krajan RT 01/RW 14, Ds. Pondok Dalem
4. Dsn. Pondok Dalem Ds. Pondok Joyo
5. Ds. Sidomulyo

Koordinat : -8.281882, 113.285332

Cuaca : Cerah Berawan

Kronologi : Pada hari Rabu 10 November 2021 pukul 11.00 WIB terjadi hujan lebat yang mengakibatkan Kali Tanggul di Kec. Kencong Kab. Jember meluap yang berdampak ke pemukiman warga terendam luapan air.

Pengungsian :

- Dsn Songgon Ds. Pondok Joyo : 200 Jiwa

#UPDATE hari Minggu 14/11/21 Pkl. 11.00 WIB

PERKEMBANGAN :

- Cuaca Saat ini Cerah Berawan
- Tim BPBD Kab. Jember masih melakukan pemantauan ketinggian air
- Pengungsi sudah kembali ke rumah masing masing.
- Ketinggian air sudah berangsur-angsur surut secara perlahan.
- Kec. Tanggul **SURUT TOTAL**.

DAMPAK :

Kec. Tanggul

- Desa Manggisan : **(Surut Total)**
- Dsn. Gondang Ds. Darungan : **(Surut Total)**

Kec. Semboro

- Ds. Sidomulyo : ketinggian genangan $\pm 0 - 10$ cm (-)
- Dsn. Rowotengu RT 03 RW 11 : 6 Rumah tergenang (-)
- Dsn. Songon Pondok Joyo : 11 Rumah tergenang (~)
- Dsn. Pondok Rampal Ds. Pondok Joyo : 20 Rumah tergenang (~)
- Dsn. Krajan Ds. Pondok Dalem : **SURUT TOTAL**

Kec. Sumberbaru

- Dsn. Banjarejo Timur Ds. Sumberagung : 15 Rumah tergenang dengan ketinggian 0 - 15 cm (-)

UPAYA :

- BPBD Provinsi mengirimkan bantuan logistik berupa :

1. Beras 500kg
2. Mie instan : 50 Dus
3. Lauk pauk : 10 Karton
4. Tambah gizi : 10 Karton
5. Popok, Anak-anak 6 Karton, Dewasa 2 Karton
6. Handuk : 60 Pcs
7. Karung : 1000 Pcs
8. Paket kebersihan : 30 Paket
9. Terpal : 10 Pcs
10. Kompor : 2 unit
11. Family kit : 30 Paket
12. Kids ware : 30 Paket
13. Selimut : 1 karung (50 Pcs)
14. Tikar : 24 Pcs

- BPBD Kab. Jember kaji cepat dan melakukan pemantauan debit air di lokasi kejadian

- BPBD Kab. Jember koordinasi dengan perangkat desa dan warga sekitar

- BPBD Kab. Jember pendataan rumah terdampak dan pendataan warga yang mengungsi

- Pendistribusian air bersih

- Pemantauan Kondisi air luapan di wilayah terdampak

- Akan dilakukan kerja bakti oleh Dinas Pengairan dan perangkat desa setempat

- BPBD Kab. Jember menyalurkan bantuan ke Pos Pengungsi Balai **Desa**

Pondok Joyo berupa :

1. Beras : 100 kg
2. Mie Instans : 10 dus
3. Lauk Pauk : 2 paket
4. Alat Kebersihan : 3 paket
5. Selimut : 20 buah
6. Handuk : 10 buah
7. Popok Anak : 1 kardus
8. Popok dewasa : 1 kardus
9. Terpal : 1 buah
10. Family kit : 8 paket
11. Kids Ware : 5 paket
12. Tikar : 3 buah
13. Glangsi/sak : 100 lembar

- Desa Sidomulyo

1. Beras : 100 kg
2. Mie Instans : 10 dus
3. Lauk Pauk : 1 paket
4. Alat Kebersihan : 5 paket
5. Selimut : 10 buah
6. Handuk : 10 buah
7. Popok Anak : 1 kardus
8. Terpal : 1 buah
9. Family kit : 6 paket
11. Kids Ware : 3 paket
12. Tikar : 3 buah
13. Glangsi/sak : 100 lembar

- Ponpes Annuriyah

1. Beras : 60 kg
2. Mie Instans : 12 dus
3. Lauk pauk : 12 paket
4. Tambahan Gizi : 12 paket
5. Alat kebersihan : 2 paket
6. Terpal : 1 buah
7. Sabun Cair 500 ml : 24 botol
8. Sabun batang : 72 pcs
9. Masker : 300 pcs

- Desa Sumberagung

1. Beras : 50 kg
2. Mie Instans : 5 dus
3. Lauk Pauk : 2 paket
4. Alat Kebersihan : 3 paket
5. Selimut : 20 buah
6. Handuk : 10 buah
7. Popok Anak : 1 kardus
9. Terpal : 1 buah
10. Family kit : 5 paket
11. Kids Ware : 7 paket
12. Tikar : 6 buah
- 13 Glangsi/sak : 100 lembar

Korban : 0

Kerusakan : - Fasum tergenang air : Dalam proses indentifikasi
- ± 100 rumah warga terendam 40cm.

Kerugian : -

Upaya : - BPBD Kab. Jember kaji cepat di lokasi kejadian
- BPBD Kab. Jember koordinasi dengan perangkat desa dan warga sekitar
- BPBD Kab. Jember pendataan rumah terdampak dan pendataan warga yang mengungsi
- BPBD Kab. Jember menyiapkan peralatan dan bahan makanan untuk mendirikan Dapur Mandiri
- BPBD Provinsi mengirimkan bantuan logistik berupa :

1. Beras 500kg
2. Mie instan 50 Dus
3. Lauk pauk 10 Karton
4. Tambah gizi 10 Karton
5. Popok, Anak-anak 6 Karton, Dewasa 2 Karton
6. Handuk 60 Pcs
7. Karung 1000 Pcs
8. Paket kebersihan 30 Paket
9. Terpal 10 Pcs
10. Kompor 2 unit
11. Family kids 30 Paket
12. Kids ware 30 Paket
13. Selimut 1 karung (50 Pcs)
14. Tikar 24 Pcs

Sumber : Agen Bencana Jatim Kab. Jember

3. Kabupaten / : Batu Kota
Kota

Waktu : 2021-11-04 15:15:00

Tipe : Banjir Bandang

Kejadian

Lokasi : - Dsn. Sambong, Ds. Bulukerto, Kec. Bumiaji
- Jl. Raya Dieng, Ds. Sidomulyo, Kec. Batu
- Dsn. Beru, Ds. Bulukerto, Kec. Bumiaji
- Ds. Sumberbrantas, Kec. Bumiaji
- Jl. Raya Selecta, Ds. Tulungrejo, Kec. Batu
- Dsn. Gemulo, Ds. Punten, Kec. Bumiaji

Koordinat : -7.836162,112.535507

Cuaca : Hujan Lebat

Kronologi : Hujan dengan intensitas tinggi yang mengguyur Kota Batu pada Hari Kamis, 4 November menyebabkan 6 titik lokasi di Kota Batu tergenang banjir bandang. Sampai dengan saat ini masih dilakukan penanganan dan evakuasi korban terdampak.

#Update Minggu, 14 November 2021 pukul 10:30 WIB

Perkembangan :

Kegiatan Hari Ini

1. Penyisiran dan pembersihan material pasca banjir bandang di daerah terdampak.
2. Distribusi air bersih
3. Pengkajian kebutuhan pasca bencana untuk rehabilitasi dan rekonstruksi pada sektor perumahan dan permukiman, Sektor Infrastruktur Publik, Sektor Ekonomi Produktif, dan Sektor Sosial
4. Kegiatan dapur umum untuk mendukung logistik bagi warga terdampak dan relawan.
5. Pemenuhan kebutuhan dasar untuk warga terdampak.
6. Safety Officer dan pemantauan debit air dan curah hujan.
7. Pembersihan ladang pertanian.

Meninggal : 7

Hilang : 0

Luka Berat : 0

Luka Ringan : 0

Ringan

Kerusakan : - KK Terdampak : 124 KK
- Rumah rusak ringan : 29
- Rumah rusak sedang : 7
- Rumah rusak berat : 17
- Rumah terendam lumpur : 32 Unit
- Kandang Ternak : 11 Unit
- Sepeda : 30 Unit
- Motor : 46 Unit
- Mobil : 11 Unit
- Hewan Ternak : 128 Ekor

Kerugian : -

Upaya : - Wali Kota Batu Menetapkan SK Keadaan Darurat Bencana Banjir Bandang di Wilayah Kecamatan Bumiaji Dalam Status Tanggap Darurat Bencana Nomor : 188.45/341/KEP/422.012/2021
- Posko Bencana BPBD Kota Batu berlokasi di Jl. Raya Punten No. 8A, Punten, Kec. Bumiaji
- Dibuka Dapur Umum yang bertempat di Balai Desa Bulukerto Kecamatan Bumiaji
- BPBD Kota Batu melakukan pendataan kerusakan.
- TIM Gabungan melakukan pencarian korban yang hilang.
- BPBD Kota Batu mengevakuasi korban terdampak dan menyiapkan lokasi pengungsian.
- Mengerahkan alat berat untuk penanganan
- Polres Kota Batu mengerahkan truck 2 unit, Trail 10 unit dan ambulance 1 unit
- Dinkes mengerahkan ambulance 7 unit
- TRC PB Jatim sudah di lokasi kejadian guna dukungan Personil dan Assessment.
- Normalisasi sepanjang aliran sungai
- BPBD Prov. Jatim memberikan bantuan, berupa:
1. Paket Sembako 400 paket.
2. Beras 500 kg.
3. Lauk pauk 60 Paket.
4. Tambah Gizi 60 Paket.
5. Glansing 1000 lembar.
6. Terpal 50 lembar.
7. Chainsaw 1 unit.
8. Tandon Lipat 2 unit.
9. Kompor 3 unit.
10. Kantong Jenazah 20 pcs.
11. Paket kebersihan 20 paket.

12. Selimut 40 pcs.
13. Family kit 20 paket.
14. Kids ware 20 paket.

Unsur yang terlibat:

- BPBD Prov Jatim
- BPBD Kota Batu
- Dinas PUPR Prov Jatim
- Dinas PUPR Kota Batu
- TNI
- POLRI
- BBWS Prov Jatim
- Dinas Sosial
- Dinas Kesehatan
- Dinas Pemadam Kebakaran dan Penyelamatan
- Basarnas
- SATPOL
- TAGANA
- Relawan
- Mahasiswa

Sumber : PUSDALOPS BPBD KOTA BATU

II. Kejadian Lain – Lain

1. Kabupaten : Malang Kabupaten
/ Kota
Waktu : 2021-11-15 03:40:00
Tipe : Gempa Bumi
Kejadian
Lokasi : Lok:8.87 LS,112.60 BT (81 km Tenggara KAB-MALANG-JATIM),
Kedlmn:103 Km
Koordinat : -8.870000,112.599998
Cuaca : Cerah
Kronologi : Info Gempa Mag:2.6 , 15-Nov-21 03:40:08 WIB, Lok:8.87 LS,112.60 BT (81
km Tenggara KAB-MALANG-JATIM), Kedlmn:103 Km ::BMKG-PGR VII
Meninggal : 0
Hilang : 0
Luka Berat : 0
Luka : 0
Ringan
Kerusakan : -
Kerugian : -
Upaya : Menyebarluaskan informasi melalui media yang ada.
Sumber : ::BMKG-PGR VII
-

2. Kabupaten : Blitar Kabupaten
/ Kota
Waktu : 2021-11-15 02:57:00
Tipe : Gempa Bumi
Kejadian
Lokasi : 246 km BaratDaya KAB-BLITAR-JATIM
Koordinat : -10.340000,111.980003
Cuaca : Cerah Berawan
Kronologi : Info Gempa Mag:3.5 , 15-Nov-21 02:57:18 WIB, Lok:10.34 LS,111.98 BT
(246 km BaratDaya KAB-BLITAR-JATIM), Kedlmn:10 Km ::BMKG-TRT
gempa tidak dirasakan di wilayah Kab. Blitar dan sekitarnya

Korban : 0
Kerusakan : 0
Kerugian : 0
Upaya : Menyebarkan informasi gempa melalui media yang ada
Sumber : BMKG-TRT

3. Kabupaten : Pacitan Kabupaten
/ Kota
Waktu : 2021-11-15 00:40:00
Tipe : Gempa Bumi
Kejadian
Lokasi : 21 km Selatan - PACITAN
Koordinat : -8.380000,111.029999
Cuaca : Cerah
Kronologi : Info Gempa Mag:2.3 2021-Nov-15 00:40:39 WIB, Lok:-8.38 LS,111.03 BT (21 km Selatan - PACITAN), Kedlmn:21 Km
Korban : 0
Kerusakan : -
Kerugian : -
Upaya : Menyebarkan informasi gempa menggunakan media komunikasi yang ada
Sumber : BMKG-KRK

4. Kabupaten : Malang Kota
/ Kota
Waktu : 2021-11-14 19:30:00
Tipe : Tanah Longsor
Kejadian
Lokasi : Jl Jukung Suprpto Gang I-B, Kel. Samaan, Kec. Klojen, Kota Malang
Koordinat : -7.969022,112.629868
Cuaca : Hujan Lebat
Kronologi : Pukul 19.30 wib mendapat laporan dari warga bahwa terjadi longsor dikarenakan curah hujan yang terus menerus
Meninggal : 0
Hilang : 0
Luka Berat : 0
Luka : 3
Ringan
Kerusakan : - Tembok : P : 10 m, T : 3 m, L : 30 cm.
- Tiang telkom: 1 Unit
Kerugian : -
Upaya : - Agen Bencana BPBD Prov. Jatim bersama TRC BPBD Kota Malang melakukan assesment dan kaji cepat dilokasi kejadian
- Agen Bencana BPBD Prov. Jatim dan TRC BPBD Kota Malang melakukan koordinasi dengan perangkat desa terdampak
- Agen Bencana BPBD Prov. Jatim dan TRC BPBD Kota Malang melakukan pembersihan disekitar lokasi longsor
Sumber : Agen Bencana Kota Malang

5. Kabupaten : Malang Kabupaten
/ Kota
Waktu : 2021-11-14 18:13:00
Tipe : Gempa Bumi
Kejadian

Lokasi : 109 km Tenggara KAB-MALANG-JATIM
Koordinat : -9.080000,112.860001
Cuaca : Berawan - Hujan Ringan
Kronologi : Pada hari Minggu, 14 November 2021 pukul 18.13 WIB telah terjadi gempa Mag:3.7, dengan kedalaman : 23 Km, gempa tidak dirasakan di wilayah Kab. Malang dan sekitarnya
Korban : 0
Kerusakan : -
Kerugian : -
Upaya : Menyebarluaskan informasi melalui media yang ada.
Sumber : BMKG-TRT

6. Kabupaten : Trenggalek Kabupaten
/ Kota
Waktu : 2021-11-14 18:00:00
Tipe : Angin Kencang
Kejadian
Lokasi : Jl. Bendorejo, Kec. Pogalan, Kab. Trenggalek
Koordinat : -8.072292,111.740158
Cuaca : Hujan Lebat
Kronologi : Pada hari Sabtu, 14 November 2021 sekitar pukul 14.00 – 18.00 WIB wilayah Kec. Pogalan di guyur hujan sedang hingga lebat disertai angin kencang sehingga mengakibatkan pohon tumbang mengenai mobil truck .
Korban : 0
Kerusakan : Mobil Truck Rusak Sedang : 1 unit
Kerugian : -
Upaya : - Agen Bencana Prov Jatim, TRC BPBD Kab. Trenggalekbeserta dinas terkait meninjau lokasi kejadian dan melaksanakan giat pembersihan pohon tumbang. Pukul 18.45 WIB giat pembersihan selesai dan arus lalu lintas kembali lancar.
Sumber : Agen Bencana Kab. Trenggalek

7. Kabupaten : Blitar Kabupaten
/ Kota
Waktu : 2021-11-14 18:00:00
Tipe : Tanah Longsor
Kejadian
Lokasi : Dsn. Carangkembang, Ds. Suru, Kec. Doko, Kab. Blitar
Koordinat : -8.098050,112.338791
Cuaca : Hujan Sedang
Kronologi : Hujan terus menerus pada pkl. 13.00 - 18.00 WIB di Kabupaten Blitar mengakibatkan tebing setinggi 5 m panjang 3 m longsor dan menutup sebagian badan jalan.
Korban : 0
Kerusakan : tebing tinggi 5m panjang 3m runtuh menutup sebagian jalan
Kerugian : -
Upaya : - Tim TRC Kab. Blitar melakukan asesmen dan kaji cepat dilokasi kejadian
- Tim TRC Kab. Blitar melakukan pembersihan material longsor bersama relawan dan masyarakat sekitar.
Sumber : AGEN BENCANA JATIM KAB. BLITAR

8. Kabupaten : Blitar Kabupaten
/ Kota
Waktu : 2021-11-14 17:30:00

Tipe Kejadian : Banjir
Lokasi : - Ds. Siraman RT/03 RW/05, Ds. Siraman, Kec. Kesamben
- Dsn Bambang, Ds. Siraman RT/1 RW/01, Kec. Kesamben
Koordinat : -8.131870,112.336960
Cuaca : Hujan Lebat
Kronologi : Pada hari Minggu, tanggal 14 November 2021, pkl. 17.30 WIB telah terjadi hujan lebat yang mengakibatkan Sungai Bambang meluap dan menggenangi 2 (dua) lokasi di Kec. Kesamben.
Korban : 0
Kerusakan : - Kolam ikan tergenang : 3
- Rumah tergenang : 1 unit
- Terdapat genangan air di jalan
Kerugian : -
Upaya : - Agen Bencana BPBD Prov. Jatim bersama TRC BPBD Kab. Blitar melakukan assesment
- Agen Bencana BPBD Prov. Jatim dan TRC BPBD Kab. Blitar melakukan koordinasi dengan perangkat desa terdampak
- Agen Bencana BPBD Prov. Jatim dan TRC BPBD Kab. Blitar melakukan pemantauan tinggi genangan di lokasi kejadian.
Sumber : Pusdalops PB Kab. Blitar

9. Kabupaten / Kota : Bojonegoro Kabupaten / Kota
Waktu : 2021-11-14 17:00:00
Tipe Kejadian : Tanah Longsor
Lokasi : Dsn. Kalipapak RT/08 RW/03, Ds. Sekar, Kec. Sekar, Kab. Bojonegoro.
Koordinat : -7.408200,111.740402
Cuaca : Hujan Lebat
Kronologi : Pada hari Minggu, tanggal 14 November 2021, pkl. 17.00 WIB telah terjadi hujan lebat yang mengakibatkan tanah longsor pada bahu jalan mengenai teras rumah Bpk. Jaimin (L/52)
Korban : 0
Kerusakan : - Jalan antar dusun tidak bisa dilewati
- Rumah rusak ringan : 1 unit
Kerugian : -
Upaya : - Agen Bencana BPBD Prov. Jatim bersama TRC BPBD Kab. Bojonegoro melakukan assesment.
- Agen Bencana BPBD Prov. Jatim dan TRC BPBD Kab. Bojonegoro melakukan koordinasi dengan perangkat desa terdampak.
- Agen Bencana BPBD Prov. Jatim, TRC BPBD Kab. Bojonegoro, dan Perangkat Desa setempat melakukan perbaikan jalan besok pagi.
Sumber : Pusdalops PB Kab. Bojonegoro

10. Kabupaten / Kota : Mojokerto Kabupaten / Kota
Waktu : 2021-11-14 17:00:00
Tipe Kejadian : Angin Kencang
Lokasi : Ds. Seloliman, Kec. Trawas, Kab. Mojokerto
Koordinat : -7.609239,112.593208
Cuaca : Hujan Sedang
Kronologi : Pada hari Minggu, tanggal 14 November 2021, pkl. 17.00 WIB telah terjadi hujan lebat disertai angin kencang yang mengakibatkan pohon tumbang di

area wisata Jolotundo.

Pohon tumbang mengenai sebuah warung dan menimpa beberapa orang.

Korban :

Meninggal Dunia : 3 orang

1. Muhammad Riyan Amim Rizaldi (L/45)

Alamat : Ds. Seloliman, Kec. Trawas

2. Qori Irawan (L/18)

Alamat : Dsn. Jedong Wetan, Ds. Jedong, Kec. Ngoro

3. Yusuf Klimin (L/22)

Alamat : Dsn. Madyopuro, Ds. Kalipuro, Kec. Pungging

Luka Berat : 3 orang

1. Zaini (L/18)

Alamat : Dsn.Wotanmas, Ds.Jedong, Kec.Ngoro

2. Fernan Candra Habibi (L/15)

Alamat : Dsn.Wotanmas. Ds.Jedong. Kec.Ngoro

3. Moh. Yudi (L/19)

Alamat : Dsn. Biting, Ds. Seloliman

Luka Ringan : 2 orang

1. Endah Umama (P/33)

Alamat : Dsn.Wonosari 2/5, Ds.Wonosari, Kec.Ngoro

2. Ahmad Afan Septian (L/14)

Alamat : Dsn.Wotanmas, Ds.Jedong, Kec.Ngoro

Meninggal : 3

Hilang : 0

Luka Berat : 3

Luka

Ringan : 2

Kerusakan : Warung : 1 unit

Kerugian : -

Upaya : - Agen Bencana BPBD Prov. Jatim bersama TRC BPBD Kab. Mojokerto melakukan assesment.
- Agen Bencana BPBD Prov. Jatim dan TRC BPBD Kab. Mojokerto melakukan koordinasi dengan perangkat desa
- Korban jiwa dievakuasi menuju RSUD Soekandar Mojosari, RS Mawadah Ngoro, dan RS Sumberglagah.
- Dilakukan proses pemotongan dan evakuasi pohon tumbang.

Sumber : Agen Bencana Kab. Mojokerto

11. Kabupaten : Bondowoso Kabupaten
/ Kota

Waktu : 2021-11-14 16:00:00

Tipe : Tanah Longsor

Kejadian

Lokasi : Jl. Tancak Kembar, Ds. Andungsari, Kec. Pakem, Kab. Bondowoso.

Koordinat : -7.892837,113.726814

Cuaca : Berawan

Kronologi : Telah terjadi Tanah Longsor di jl. Tancak Kembar, Ds. Andungsari, Kec. Pakem, Kab. Bondowoso. Penyebab kejadian adalah hujan deras yang mengguyur daerah Kab. Bondowoso khususnya di Kec. Pakem menyebabkan tanah di jalan menuju tempat wisata Air Terjun Tancak Kembar, Kec. Pakem mengalami longsor, tidak ada korban dalam kejadian ini, akses menuju wisata Air Terjun Tancak Kembar terputus.

Meninggal : 0

Hilang : 0

Luka Berat : 0

Luka : 0

Ringan
Kerusakan : Jalan menuju wisata Air Terjun Tancak Kembar terputus
Kerugian : -
Upaya : - Agen Bencana BPBD Prov. Jatim dan TRC BPBD Kab. Bondowoso melakukan assesment
- Agen Bencana BPBD Prov. Jatim dan TRC BPBD Kab. Bondowoso melakukan koordinasi dengan perangkat desa setempat
- Agen Bencana BPBD Prov. Jatim dan TRC BPBD Kab. Bondowoso melakukan evakuasi dan pembersihan material longsor

Unsur yang terlibat :
- BPBD Kab. Bondowoso
- Agen Bencana Prov. Jatim
- Koramil Pakem
- Polsek Pakem
- Dinas Pariwisata Bondowoso

Sumber : Agen BPBD Kab. Bondowoso

12. Kabupaten : Lumajang Kabupaten
/ Kota
Waktu : 2021-11-14 15:38:00
Tipe : Angin Kencang
Kejadian
Lokasi : Ds. Ranupane, Kec. Senduro, Kab. Lumajang
Koordinat : -8.012010,112.922340
Cuaca : Hujan Sedang - Hujan Lebat
Kronologi : Pada hari Minggu, 14 November 2021 pukul 15.38 WIB terjadi hujan lebat disertai angin kencang yang terjadi di Ds. Ranupane Kec. Senduro Kab. Lumajang dan mengakibatkan pohon tumbang.

Korban : 0
Kerusakan : -
Kerugian : -
Upaya : - Agen Bencana Prov. Jatim dan TRC BPBD Kab. Lumajang meninjau lokasi dan melakukan assesment
- Tim BPBD Kab. Lumajang melakukan koordinasi dengan perangkat desa setempat
- Agen Bencana Prov. Jatim dan TRC BPBD Kab. Lumajang melakukan evakuasi pohon tumbang dan melakukan pembersihan

Unsur yang terlibat :
- BPBD Kab. Lumajang
- Agen Bencana Prov. Jatim
- TNI
- POLRI
- Masyarakat setempat

Sumber : Agen Bencana BPBD Kab. Lumajang

13. Kabupaten : Jember Kabupaten
/ Kota
Waktu : 2021-11-14 15:37:00
Tipe : Gempa Bumi
Kejadian
Lokasi : 231 km BaratDaya JEMBER-JATIM
Koordinat : -10.210000,113.120003
Cuaca : Berawan
Kronologi : Pada hari Minggu, 14 November 2021 pukul 15.37 WIB telah terjadi gempa

Mag:3.6, dengan kedalaman : 30 Km, namun gempa tidak di rasakan di wilayah Kab. Jember dan sekitarnya

Korban : 0
Kerusakan : -
Kerugian : -
Upaya : Menyebarkan informasi melalui media yang ada.
Sumber : BMKG-PGR VII

14. Kabupaten : Mojokerto Kabupaten
/ Kota
Waktu : 2021-11-14 14:45:00
Tipe : Tanah Longsor
Kejadian
Lokasi : Ds. Sukosari, Kec. Trawas, Kab. Mojokerto
Koordinat : -7.938300,113.919899
Cuaca : Hujan Ringan - Lebat
Kronologi : - Tingginya curah hujan pada wilayah Kec. Trawas sejak pukul 13.30 WIB hingga 15. 15 WIB masih terjadi hujan di wilayah sekitarnya
- Pada pukul 14.45 terjadi tanah longsor menutup separuh jalan raya sukosari.
- Pada pukul 16.15 WIB proses pembersihan longsor sudah selesai dan kondisi saat ini jalur sudah bisa dilalui
Korban : 0
Kerusakan : -
Kerugian : -
Upaya : - AGEN BENCANA PROV JATIM dan BPBD Kab. Mojokerto menuju lokasi dan berkoordinasi perangkat desa setempat
- Tim BPBD bersama pihak Desa dan dibantu OPD terkait Melakukan pembersihan bersama

UPAYA YANG TERLIBAT:
- BPBD Kab Mojokerto
- Koramil Setempat.
- Polsek setempat.
- Unsur OPD Terkait yg membantu penanganan bencana
- AB BPBD Jatim
- Potensi Relawan Setempat
- Perangkat desa dan warga setempat
Sumber : AGEN BENCANA JATIM WIL KOTA/KAB MOJOKERTO

15. Kabupaten : Banyuwangi Kabupaten
/ Kota
Waktu : 2021-11-14 14:00:00
Tipe : Banjir
Kejadian
Lokasi : RT 2 RW 3, Dsn. Sumberjambe, Ds. Kandanagn, Kec. Pesanggaran, Kab. Banyuwangi
Koordinat : -8.467460,113.928001
Cuaca : Hujan Lebat
Kronologi : - Pada hari Minggu, 14 November 2021, pukul 14.00 WIB terjadi hujan cukup lebat terjadi mulai pukul 12.00 WIB dengan durasi yang cukup lama mengakibatkan debit air Sungai Sumbergandeng pukul 14.00 WIB meningkat dan meluap kepemukiman warga Dsn. Sumberjambe
- Pukul 17.00 WIB air berangsur surut
Korban : 0

Kerusakan : Dalam proses pendataan
Kerugian : -
Upaya : - Agen Bencana BPBD Prov. Jatim bersama TRC BPBD Kab. Banyuwangi melakukan assesment
- Agen Bencana BPBD Prov. Jatim dan TRC BPBD Kab. Banyuwangi melakukan koordinasi dengan perangkat desa terdampak
- Agen Bencana BPBD Prov. Jatim dan TRC BPBD Kab. Banyuwangi monitoring pemantauan tinggi air
Sumber : AGEN BENCANA JATIM KAB. BANYUWANGI

16. Kabupaten : Lumajang Kabupaten
/ Kota
Waktu : 2021-11-14 12:51:00
Tipe : Tanah Longsor
Kejadian
Lokasi : Ds. Argosari, Kec. Senduro, Kab. Lumajang
Koordinat : -7.986800,112.998703
Cuaca : Hujan Sedang
Kronologi : Pada hari Minggu, 14 November 2021, pukul 12.00 WIB terjadi hujan lebat di Ds. Argosari, Kec. Senduro Kab. Lumajang yang mengakibatkan longsor yang berdampak tertutupnya akses jalan desa.
Korban : 0
Kerusakan : Tertutupnya akses jalan desa
Kerugian : -
Upaya : - Agen Bencana BPBD Prov. Jatim melakukan assesment
- BPBD Kab. Lumajang melakukan koordinasi dengan perangkat desa setempat
- TRC BPBD Kab. Lumajang melakukan pengamanan dan penanganan di lokasi kejadian
Sumber : Agen Bencana JATIM Kab. Lumajang

17. Kabupaten : Gresik Kabupaten
/ Kota
Waktu : 2021-11-14 12:00:00
Tipe : Banjir
Kejadian
Lokasi : Kec. Balongpanggang dan Kec. Benjeng, Kabupaten Gresik
Koordinat : -7.264810,112.472580
Cuaca : Berawan
Kronologi : Pada hari Minggu, 14 November 2021, pukul 12.00 WIB terjadi hujan di wilayah hulu menyebabkan tinggi muka air Kali Lamong mengalami peningkatan yang menggenangi beberapa wilayah di 2 kecamatan.

#UPDATE 14 NOVEMBER 2021, PKL. 20.50 WIB

Perkembangan :

Dampak :

a. Kecamatan Balongpanggang :

Surut Total

b. Kecamatan Benjeng :

- Desa Lundo :

Jalan Lingkungan tergenang 10 - 20 cm sepanjang 30 M (+)

Meninggal : 0
Hilang : 0
Luka Berat : 0
Luka : 0

Ringan

Kerusakan : Kecamatan Balongpanggang :
Desa Banjaragung :
- Jalan Lingkungan tergenang 5 – 10 cm sepanjang 50 M
Kecamatan Benjeng :
Desa Lundo :
- Jalan Lingkungan tergenang 5 – 10 cm sepanjang 30 M
- Persawahan tergenang 5 Ha

Kerugian : -

Upaya : - Agen Bencana BPBD Prov. Jatim dan TRC BPBD Kab. Gresik melakukan assesment
- Agen Bencana BPBD Prov. Jatim dan TRC BPBD Kab. Gresik melakukan koordinasi dengan Muspika Balongpanggang serta Pemerintah Desa terdampak
- Agen Bencana BPBD Prov. Jatim dan TRC BPBD Kab. Gresik monitoring perkembangan banjir

Demikian laporan ini, perkembangan akan kami sampaikan selanjutnya.

Sumber : AGEN BENCANA JATIM KAB.GRESIK

18. Kabupaten : Sampang Kabupaten
/ Kota

Waktu : 2021-11-14 11:00:00

Tipe : Kejadian Lain

Kejadian

Lokasi : Dsn. Serean, Ds. Kramat, kec Kedungdung, Kab. Sampang

Koordinat : 7.100949,113.217934

Cuaca : Berawan

Kronologi : Pada hari Minggu, 14 November 2021 Korban yang bernama wasik jam 11.30 pergi ke rumah pamannya di dusun serean , desa Kramat kec. Kedungdung korban berhenti dirumah pamannya sekitaran 25 menit, lalu pulang dan di pinggir jalan korban menghampiri perahu kecil yang ada di waduk Klampis , stelah itu korban membawa perahu tersebut ke tengah waduk Klampis seketika itu warga yg bernama Gondo melihat dari tepi waduk korban sudah tidak ada di atas perahu, korban sudah ditemukan dalam keadaan MD

Meninggal : 1

Hilang : 0

Luka Berat : 0

Luka : 0

Ringan

Kerusakan : -

Kerugian : -

Upaya : - Agen Bencana Prov. Jatim dan BPBD Kab. Sampang meninjau lokasi dan melakukan assesment
- BPBD Kab. Sampang melakukan koordinasi dengan perangkat desa setempat
- Agen Bencana Prov. Jatim dan BPBD Kab. Sampang melakukan evakuasi pencarian korban tenggelam

Unsur yang terlibat :

- BPBD kab. Sampang
- koramil kec. Kedungdung
- Polsek kec. Kedungdung
- Agen bencana BPBD prov. Jatim
- Perangkat desa Banjar soka
- Kepala desa Banjar Soka

Sumber : Agen Bencana BPBD Kab. Sampang

19. Kabupaten : Lumajang Kabupaten
/ Kota
Waktu : 2021-11-14 11:00:00
Tipe : Tanah Longsor
Kejadian
Lokasi : RT.02 RW .08, Dsn. Sidomulyo, Ds. Gucialit, Kec. Gucialit, Kab. Lumajang
Koordinat : -7.681836,112.598686
Cuaca : Berawan
Kronologi : - Pukul 11.00 WIB, Wilayah Kec. Gucialit mengalami turun hujan lebat khususnya di wilayah Dsn. Sidomulyo RT.02 RW .08 Desa Gucialit. Mengakibatkan plengsengan runtuh berdampak ke rumah warga.
- Pukul 17.10 WIB, pembersihan plengsengan yang runtuh telah selesai dilakukan.
Korban : 0
Kerusakan : Rumah Rusak Sedang: 2 Unit
Kerugian : -
Upaya : - Agen Bencana BPBD Prov. Jatim bersama TRC BPBD Kab. Lumajang melakukan assesment
- Agen Bencana BPBD Prov. Jatim dan TRC BPBD Kab. Lumajang melakukan koordinasi dengan perangkat desa terdampak
- Agen Bencana BPBD Prov. Jatim dan TRC BPBD Kab. Lumajang melakukan pembersihan disekitar lokasi longsor

Unsur yang terlibat :
- BPBD Kab. Lumajang
- Agen Bencana Prov. Jatim
- TNI
- POLRI
- Masyarakat
Sumber : Agen Bencana BPBD Kab. Lumajang

20. Kabupaten : Trenggalek Kabupaten
/ Kota
Waktu : 2021-11-14 09:45:00
Tipe : Gerakan Tanah
Kejadian
Lokasi : Dsn. Bendogolor, Ds. Wonocoyo, Kec. Panggul
Koordinat : -8.259787,111.420914
Cuaca : Hujan Lebat
Kronologi : Minggu, 14 November 2021 pukul 08.30 WIB wilayah Kec. Panggul di guyur hujan dengan intensitas ringan – sedang. Sekitar pukul 09.45 WIB tanah gerak bertambah Panjang menjadi 45 meter dan lebar 60 cm.
Korban : 0
Kerusakan : Rumah Terdampak : 5 KK
Kerugian : -
Upaya : - TRC PB, TNI, Polri, Pemdes, beserta masyarakat meninjau lokasi kejadian
- Menghimbau warga untuk tetap waspada jika sewaktu-waktu terjadi tanah gerak sususlan.
Sumber : Pusdalops BPBD Kab. Trenggalek

21. Kabupaten : Madiun Kabupaten
/ Kota
Waktu : 2021-11-14 04:00:00

Tipe : Kejadian Lain
Kejadian
Lokasi : Kedungbanteng, Kec. Pilangkenceng, Kab. Madiun
Koordinat : -7.474870,111.631721
Cuaca : Hujan Ringan
Kronologi : Pada hari Minggu, tanggal 14 November pkl 05.00 WIB mendapatkan laporan dari Skertaris Desa Kreet, bahwa bagian DAM kedungbanteng jebol dan semakin meluas.
Korban : 0
Kerusakan : DAM mengalami kerusakan
Kerugian : -
Upaya : - Agen Bencana Prov. Jatim dan Tim TRC Kab. Madiun melakukan assesment dan koordinasi dengan pemerintah desa serta dinas terkait untuk penanganan kejadian.
Sumber : Pusdalops Kab. Madiun

22. Kabupaten : Sidoarjo Kabupaten
/ Kota
Waktu : 2021-11-14 01:00:00
Tipe : Kejadian Lain
Kejadian
Lokasi : Ds. Sumorame, RT 01 / RW 02, Kec. Candi
Koordinat : -7.292700,112.425369
Cuaca : Hujan Sedang
Kronologi : Pada Minggu 14 November 2021 Pukul 01.00 WIB terjadi hujan intensitas sedang, menyebabkan salah satu rumah warga bangunan atap rumahnya ambruk
Meninggal : 0
Hilang : 0
Luka Berat : 0
Luka Ringan : 1
Kerusakan : Rumah Rusak Sedang : 1 Unit
Kerugian : -
Upaya : - Tim BPBD Sidoarjo berkoordinasi dengan pemerintahan desa dan melakukan pendataan kerusakan bangunan
- Tim Posko BPBD Sidoarjo Memberi bantuan Terpal
Sumber : AGEN BENCANA JATIM KABUPATEN SIDOARJO

III. Pantauan Gunung Api di Wilayah Jawa Timur

Gunung api di wilayah Jawa Timur yang terpantau sebagai berikut:

1. Gunung Bromo : **WASPADA** (Level II) Sejak Tanggal 20 Oktober 2016
2. Gunung Semeru : **WASPADA** (Level II) Sejak Tanggal 02 Mei 2013
3. Gunung Raung : **NORMAL** (Level I) Sejak Tanggal 09 Agustus 2021
4. Gunung Ijen : **NORMAL** (Level I) Sejak Tanggal 08 Agustus 2014
5. Gunung Kelud : **NORMAL** (Level I) Sejak Tanggal 07 Agustus 2014
6. Gunung Lamongan : **NORMAL** (Level I) Sejak Tanggal 19 April 2012
7. Gunung Arjuno – Welirang : **NORMAL** (Level I) Sejak Tahun 1995

IV. Pantauan Titik Panas Wilayah Jawa Timur

Pantauan berdasarkan sensor **MODIS (Moderate Resolution Imaging Spectroradiometer)** dari Satelit Terra, Aqua, Suomi pada hari **Minggu - Senin, 14 - 15 November 2021, pukul 07.00 s/d 07.00 WIB**. Dilaporkan sebagai berikut :

No.	Koordinat	Tanggal	Waktu (WIB)	Tingkat	Kecamatan	Kab/Kota	Keterangan
Nihil							

V. Peringatan Dini Cuaca Wilayah Jawa Timur

A. Peringatan Dini Cuaca Jawa Timur pada hari Minggu - Senin, 14 - 15 November 2021, pukul 11.09 s/d 19.43 WIB. Berpotensi terjadi Hujan Sedang – Lebat yang dapat disertai Kilat/Petir dan Angin Kencang terjadi sebanyak **6 (Enam) kali** peringatan (Prakirawan-BMKG Surabaya).

B. Penyebaran informasi peringatan dini Jawa Timur :

1. Menelepon Kabupaten/ Kota yang diperkirakan berpotensi terjadi hujan.
2. Menyebarkan informasi melalui Radio Komunikasi VHF BPBD Provinsi Jawa Timur pada freq 169.225 Mhz dan VHF RAPI pada freq 142.040 Mhz.
3. Menyebarkan informasi ke Kab/Kota melalui SMS Gateway BPBD Provinsi Jawa Timur dan melalui ponsel monitoring nomor 081231780000 dan Jejaring Sosial.

VI. Prakiraan Cuaca Wilayah Jawa Timur

Prakiraan Cuaca Provinsi Jawa Timur pada **Senin - Selasa, 15 - 16 November 2021, pukul 07.00 s/d 07.00 WIB**. Dilaporkan sebagai berikut :

- A. - **Pagi hari** : diprakirakan Cerah, Berawan, Hujan Ringan-Sedang, dan Hujan Lebat disertai Petir.
- **Siang-Sore hari** : diprakirakan Berawan, Hujan Ringan-Sedang, dan Hujan Lebat disertai Petir.
- **Malam hari** : diprakirakan Berawan, Berkabut, Hujan Ringan-Sedang, dan Hujan Lebat disertai Petir.
- **Dini hari** : diprakirakan Cerah, Berawan, Berkabut, Hujan Ringan-Sedang, dan Hujan Lebat disertai Petir.

- Suhu udara : 14 - 32 °C

- Kelembapan udara : 60 - 100 %

- Angin : dominan dari Timur - Tenggara dengan kecepatan 05 - 30 km/jam

B. - Peringatan dini :

Waspadai hujan intensitas sedang hingga lebat disertai petir dan angin kencang sesaat pada:

- **Pagi hari** di wilayah Nganjuk, Pacitan, Trenggalek, Kab. Malang, Batu, Kab. Pasuruan, Kab. Probolinggo, Lumajang, Jember, Situbondo, Banyuwangi dan Pamekasan.

- **Siang-Sore hari** di wilayah Surabaya, Sidoarjo, Kab. Mojokerto, Gresik, Lamongan, Tuban, Bojonegoro, Nganjuk, Kab. Madiun, Kota Madiun, Ngawi, Magetan, Ponorogo, Pacitan, Trenggalek, Tulungagung, Kab. Blitar, Kota Blitar, Kab. Kediri, Kota Kediri, Kab. Malang, Kota Malang, Batu, Kab. Pasuruan, Kab. Probolinggo, Lumajang, Jember, Bondowoso, Situbondo, Banyuwangi, Bangkalan, Pamekasan dan Sampang.

- **Malam hari** di wilayah Surabaya, Sidoarjo, Kota Mojokerto, Kab. Mojokerto, Gresik, Lamongan, Tuban, Bojonegoro, Jombang, Nganjuk, Kab. Madiun, Kota Madiun, Ngawi, Magetan, Ponorogo, Pacitan, Trenggalek, Tulungagung, Kab. Blitar, Kota Blitar, Kab. Malang, Kota Pasuruan, Lumajang dan Sampang.

- **Dini hari** di wilayah Sumenep.

Sumber : BMKG Stasiun Meteorologi Juanda

VII. Prakiraan Tinggi Gelombang

Prakiraan gelombang laut maksimum di wilayah Jawa Timur **Senin - Selasa, 15 - 16 November 2021, pukul 07.00 s/d 07.00 WIB**. Dilaporkan sebagai berikut :

- A. **Kondisi Sinoptik** : Hujan, arah angin dari Tenggara - Selatan, kec. angin maksimum di L.

Jawa bagian timur 14 knots dan S. Hindia selatan Jatim 10 knots. Tinggi gelombang di L. Jawa bagian timur antara 0.1-0.5 m dan di S. Hindia selatan Jatim antara 0.8-1.8 m.

B. Peringatan : Nihil

Sumber : BMKG Maritim Surabaya

VIII. Komunikasi Radio


Berdasarkan monitoring dari Media Sosial (Facebook, WhatsApp & Telegram) dan Radio Pusdalops BPBD Provinsi Jawa Timur di Frekwensi HF 11.437.5, VHF 169.225 Mhz, dan VHF 142.040 MHz pada hari pada **Minggu - Senin, 14 - 15 November 2021, pukul 07.00 s/d 07.00 WIB.**Dilaporkan sebagai berikut :

LOG SHEET		Tanggal : 14 -15 November 2021
Operator : Ali, Afif & Edo		Hari : Minggu - Senin
		STASIUN : PUSDALOPS BPBD JATIM
REKAP PERCAKAPAN		
Waktu	Pengirim	Percakapan
14/11/2021 07:00:00	Kab. Pamekasan	Berawan
14/11/2021 07:00:00	Kota Blitar	Berawan
14/11/2021 07:00:00	Kab. Ponorogo	Berawan
14/11/2021 07:01:00	Kota Pasuruan	Cerah Berawan
14/11/2021 07:01:00	Kab. Madiun	Berawan
14/11/2021 07:44:00	Kab. Gresik	Berawan
14/11/2021 07:46:00	Kab. Ngawi	Berawan
14/11/2021 07:46:00	Kab. Magetan	Berawan
14/11/2021 08:04:00	Kab. Pacitan	Cerah Berawan - Hujan Ringan
14/11/2021 08:06:00	Kab. Magetan	Berawan
14/11/2021 08:11:00	Kab. Kediri	Cerah Berawan
14/11/2021 08:11:00	Kab. Situbondo	Berawan - Hujan Ringan
14/11/2021 08:15:00	Kab. Trenggalek	Cerah Berawan
14/11/2021 08:19:00	Kab. Malang	Berawan
14/11/2021 08:22:00	Kota Madiun	Berawan
14/11/2021 09:10:00	Kab. Sumenep	Hujan Sedang
14/11/2021 09:20:00	Kab. Pamekasan	Berawan
14/11/2021 09:29:00	Kab. Tuban	Cerah Berawan
14/11/2021 09:33:00	Kab. Bondowoso	Berawan
14/11/2021 09:36:00	Kab. Jember	Berawan
14/11/2021 09:38:00	Kab. Ngawi	Berawan
14/11/2021 09:53:00	Kab. Tulungagung	Berawan Tebal
14/11/2021 09:59:00	Kab. Jombang	Berawan - Hujan Ringan
14/11/2021 10:02:00	Kota Pasuruan	Cerah Berawan
14/11/2021 10:02:00	Kab. Nganjuk	Berawan
14/11/2021 10:07:00	Kota Kediri	Berawan
14/11/2021 10:16:00	Kab. Jombang	Berawan - Hujan Ringan
14/11/2021 10:27:00	Kab. Mojokerto	Berawan
14/11/2021 11:09:00	Kab. Gresik	Berawan
14/11/2021 11:18:00	Kab. Trenggalek	Berawan - Hujan Ringan
14/11/2021 11:18:00	Kab. Ponorogo	Berawan - Hujan Ringan
14/11/2021 11:22:00	Kab. Probolinggo	Berawan - Hujan Ringan
14/11/2021 11:26:00	Kab. Pamekasan	Berawan - Hujan Sedang
14/11/2021 11:28:00	Kab. Lamongan	Berawan
14/11/2021 11:44:00	Kab. Tulungagung	Hujan Ringan
14/11/2021 12:07:00	Kab. Pacitan	Berawan
14/11/2021 12:11:00	Kota Batu	Berawan
14/11/2021 12:31:00	Kab. Lumajang	Hujan Sedang - Lebat
14/11/2021 12:53:00	Kab. Sidoarjo	Cerah Berawan
14/11/2021 13:00:00	Kab. Magetan	Berawan - Hujan Ringan
14/11/2021 13:03:00	Kab. Nganjuk	Berawan
14/11/2021 13:14:00	Kab. Trenggalek	Berawan
14/11/2021 13:16:00	Kab. Pamekasan	Berawan
14/11/2021 13:16:00	Kab. Trenggalek	Hujan Ringan

14/11/2021 13:16:00	Kab. Gresik	Berawan
14/11/2021 13:21:00	Kab. Tuban	Cerah Berawan
14/11/2021 13:27:00	Kab. Pacitan	Berawan
14/11/2021 13:36:00	Kab. Sumenep	Cerah Berawan
14/11/2021 13:37:00	Kab. Probolinggo	Berawan
14/11/2021 13:40:00	Kab. Situbondo	Berawan
14/11/2021 13:40:00	Kota Madiun	Berawan
14/11/2021 13:46:00	Kab. Sidoarjo	Berawan
14/11/2021 13:55:00	Kab. Magetan	Hujan Sedang
14/11/2021 13:57:00	Kota Pasuruan	Cerah Berawan
14/11/2021 14:15:00	Kab. Tuban	Hujan Lebat
14/11/2021 14:43:00	Kab. Tulungagung	Berawan - Hujan Ringan
14/11/2021 15:15:00	Kota Madiun	Hujan Sedang
14/11/2021 15:16:00	Kota Blitar	Hujan Ringan
14/11/2021 15:44:00	Kab. Trenggalek	Hujan Ringan
14/11/2021 16:01:00	Kab. Jombang	Cerah Berawan
14/11/2021 16:11:00	Kab. Ponorogo	Hujan Ringan - Sedang
14/11/2021 16:17:00	Kab. Sampang	Berawan - Hujan Ringan
14/11/2021 16:18:00	Kab. Madiun	Hujan Ringan - Sedang
14/11/2021 16:21:00	Kab. Gresik	Berawan - Hujan Sedang
14/11/2021 16:30:00	Kab. Magetan	Berawan - Hujan Ringan
14/11/2021 17:00:00	Kab. Bojonegoro	Hujan Sedang - Lebat
14/11/2021 17:16:00	Kab. Kediri	Berawan - Hujan Ringan
14/11/2021 17:20:00	Kab. Pacitan	Berawan
14/11/2021 17:28:00	Kota Pasuruan	Berawan
14/11/2021 17:41:00	Kab. Trenggalek	Hujan Ringan
14/11/2021 18:01:00	Kab. Magetan	Hujan Ringan
14/11/2021 18:04:00	Kab. Probolinggo	Berawan
14/11/2021 18:07:00	Kab. Lumajang	Hujan Sedang - Lebat
14/11/2021 18:19:00	Kab. Gresik	Hujan Ringan
14/11/2021 18:24:00	Kab. Tuban	Berawan
14/11/2021 18:38:00	Kab. Ponorogo	Berawan - Hujan Ringan
14/11/2021 18:38:00	Kab. Jember	Cerah Berawan
14/11/2021 19:00:00	Kab. Jombang	Hujan Ringan
14/11/2021 19:00:00	Kab. Bojonegoro	Berawan - Hujan Ringan
14/11/2021 19:00:00	Kab. Pasuruan	Berawan
14/11/2021 19:00:00	Kab. Bojonegoro	Berawan - Hujan Ringan
14/11/2021 19:02:00	Kab. Pasuruan	Hujan Sedang
14/11/2021 19:08:00	Kab. Madiun	Berawan
14/11/2021 19:46:00	Kab. Trenggalek	Berawan
14/11/2021 19:49:00	Kab. Mojokerto	Hujan Ringan - Sedang
14/11/2021 19:51:00	Kota Blitar	Berawan
14/11/2021 20:26:00	Kab. Situbondo	Berawan - Cerah Berawan
14/11/2021 20:31:00	Kota Kediri	Berawan
14/11/2021 20:37:00	Kab. Nganjuk	Hujan Ringan
14/11/2021 20:54:00	Kab. Bondowoso	Berawan
14/11/2021 21:02:00	Kab. Ngawi	Berawan - Hujan Ringan
14/11/2021 21:02:00	Kab. Mojokerto	Hujan Ringan - Sedang
14/11/2021 21:06:00	Kab. Gresik	Hujan Ringan - Sedang
14/11/2021 21:27:00	Kab. Trenggalek	Hujan Ringan
14/11/2021 22:01:00	Kab. Nganjuk	Berawan
14/11/2021 22:06:00	Kab. Jombang	Hujan Ringan
14/11/2021 22:10:00	Kab. Tulungagung	Berawan - Hujan Ringan
14/11/2021 22:47:00	Kab. Sidoarjo	Berawan - Hujan Ringan
14/11/2021 22:50:00	Kab. Pasuruan	Berawan - Hujan Ringan
14/11/2021 23:00:00	Kab. Magetan	Berawan
14/11/2021 23:02:00	Kab. Pamekasan	Cerah
14/11/2021 23:07:00	Kab. Ngawi	Berawan - Hujan Ringan
14/11/2021 23:30:00	Kab. Ponorogo	Berawan
14/11/2021 23:57:00	Kab. Trenggalek	Hujan Ringan
15/11/2021 00:02:00	Kab. Magetan	Berawan

15/11/2021 02:46:00	Kab. Lumajang	Hujan Sedang - Lebat
15/11/2021 04:01:00	Kab. Jombang	Berawan
15/11/2021 04:33:00	Kab. Sampang	Hujan Ringan
15/11/2021 05:17:00	Kab. Mojokerto	Berawan
15/11/2021 05:26:00	Kab. Pamekasan	Berawan - Hujan Sedang
15/11/2021 05:27:00	Kab. Magetan	Berawan
15/11/2021 05:40:00	Kab. Sampang	Hujan Sedang
15/11/2021 05:45:00	Kab. Nganjuk	Cerah
15/11/2021 05:51:00	Kab. Madiun	Berawan
15/11/2021 06:01:00	Kab. Bondowoso	Berawan
15/11/2021 06:16:00	Kota Madiun	Berawan
15/11/2021 06:21:00	Kab. Ponorogo	Cerah
15/11/2021 06:27:00	Kab. Sidoarjo	Berawan
15/11/2021 06:30:00	Kab. Tulungagung	Berawan
15/11/2021 06:36:00	Kab. Trenggalek	Cerah
15/11/2021 06:39:00	Kab. Tuban	Berawan
15/11/2021 06:42:00	Kab. Bojonegoro	Berawan
15/11/2021 06:44:00	Kab. Ponorogo	Berawan
15/11/2021 06:45:00	Kab. Sampang	Hujan Ringan
15/11/2021 06:59:00	Kota Pasuruan	Berawan - Hujan
15/11/2021 07:00:00	Kab. Madiun	Berawan
15/11/2021 07:00:00	Kab. Ponorogo	Cerah Berawan

Sidoarjo, 15 November 2021
a.n. KAPUSDALOPS PB
BPBD Prov. Jawa Timur
Manager,



DINO ANDALANANTO, S.Kom
NIPTTPK. 208-03061985-012019-1875

Operator,

1.



MUHAMMAD ALI ROZAKI
NIPTTPK. 208-10021980-012019-1944

2.



AFIF MAS GHOZANI
NIPTTPK. 208-18061994-042020-5433

3.



TANGGUH KRIDO LAKSONO