

PEMERINTAH PROVINSI JAWA TIMUR
BADAN PENANGGULANGAN BENCANA DAERAH

Jl. Letjen S. Parman No. 55 Waru, Telp. (031) 8550222; Fax. (031) 8550101

WARU – SIDOARJO

Sidoarjo, 11 November 2021

Nomor : 360/ **2925** /208.1/2021
Sifat : Penting
Lampiran : -
Perihal : Laporan Harian Bencana

Kepada
Yth. Ibu Gubernur Jawa Timur

Di **SURABAYA**

Bersama ini disampaikan dengan hormat **Laporan Harian** PUSDALOPS PB BPBD Provinsi Jawa Timur kejadian bencana pada Tanggal 10 – 11 November 2021 pukul 07.00 WIB, berdasarkan pantauan petugas piket dan laporan dari BPBD Kabupaten / Kota se Jawa Timur sebagaimana terlampir.

Demikian untuk menjadi periksa.

An. KEPALA PELAKSANA
BADAN PENANGGULANGAN BENCANA DAERAH
PROVINSI JAWA TIMUR
Sekretaris,
u.b.

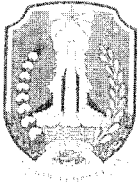
Kasubbag Umum dan Kepegawaian



NIP. 19671018 199803 1 008

TEMBUSAN :

- Yth. 1. Bp. Kepala BNPB di Jakarta
2. Bp. Kepala Kepolisian Daerah Jawa Timur
3. Bp. Wakil Gubernur Jawa Timur
4. Bp. Sekretaris Daerah Prov. Jatim selaku Kepala ex officio BPBD Prov. Jatim
5. Bp. Kepala Pelaksana BPBD Prov. Jatim



PEMERINTAH PROVINSI JAWA TIMUR
BADAN PENANGGULANGAN BENCANA DAERAH

Jl. Letjen. S. Parman No. 55 Waru, Telp. (031) 8550222; Fax. (031) 8550101
SIDOARJO – 61256

LAPORAN HARIAN PUSDALOPS

Dilaporkan kejadian alam dan bencana di wilayah Jawa Timur yang terjadi pada **Rabu - Kamis, 10 - 11 November 2021, pukul 07.00 s/d 07.00 WIB**. Informasi yang diperoleh Pusdalops BPBD Provinsi Jawa Timur, sebagai berikut :

I. Kejadian Bencana

1. Kabupaten : Jember Kabupaten
/ Kota

Waktu : 2021-11-10 16:12:00

Tipe : Banjir

Kejadian

Lokasi : **Kec. Tanggul**

1. Ds. Manggisan

2. Dsn. Gondang RW 13, Ds. Darungan

Kec. Semboro

1. Dsn. Songgon, Ds. Pondok Joyo

2. Dsn. Pondok Rampal RW 6, Ds. Pondok Joyo

3. Dsn. Krajan RT 01/RW 14, Ds. Pondok Dalem

4. Dsn. Pondok Dalem Ds. Pondok Joyo

5. Ds. Sidomulyo

Koordinat : -8.281882,113.285332

Cuaca : Hujan Lebat

Kronologi : Pada hari rabu 10 November 2021 pukul 11.00 WIB terjadi hujan lebat yang mengakibatkan Kali Tanggul di Kec. Kencong Kab. Jember meluap yang berdampak ke pemukiman warga terendam luapan air.

Pengungsian :

- Dsn Songgon Ds. Pondok Joyo : 200 Jiwa

Dampak :

- Proses Asesment

#UPDATE hari Rabu 10/11/21 Pkl. 21.00

1. Banjir Luapan - Kab. Jember (UPDATE)

Perkembangan :

- Cuaca Saat ini : Hujan Ringan

- TRC beserta AB proses asesment di lokasi

- Proses evakuasi warga menuju lokasi pengungsian

Korban Jiwa : Nihil

Pengungsian :

Dsn Songgon, Ds. Pondok Joyo : 200 Jiwa (~)

Dampak :

Kec. Tanggul

1. Ds. Manggisan

- Fasum Terdampak : RA - SMP 1

- Genangan air : ±40 cm (~)

Kec. Semboro

1. Dsn. Songgon, Ds. Pondok Joyo

- Rumah Terdampak : ± 100 Unit (~)

- Fasum Terdampak : Musholla (~)

- Genangan air : 40 cm (~)

2. Dsn. Pondok Rampal RW 6, Ds. Pondok Joy

Dampak dalam proses asesment

3. Dsn. Krajan RT 01/RW 14, Ds. Pondok Dalem

- Rumah terdampak : 15 rumah warga (+)
- Genangan air : ±30 cm (+)

#UPDATE hari Rabu 10/11/21 Pkl. 23.00 WIB

PERKEMBANGAN :

- Cuaca Saat ini : **Cerah Berawan**
- TRC beserta AB proses asesment di lokasi.
- Proses evakuasi warga di Desa Pondok Joyo sudah selesai.
- Ketinggian air sudah berangsur-angsur surut secara perlahan.
- Sebagian besar pengungsi di Balai Desa Pondok Joyo sudah kembali dan mengungsi ke rumah saudaranya.
- Pemenuhan kebutuhan logistik untuk mendirikan dapur mandiri dan pengungsi.

KORBAN JIWA : Nihil

PENGUNGSIAN :

Balai Desa Pondok Joyo : 84 Jiwa (-)

Balai Desa Sidomulyo : 30 Jiwa

DAMPAK :

Kec. Tanggul

- Fasum Terdampak : 1 unit (RA - SMP Islam Manggisian ketinggian genangan air ± 40 cm)
- ± 75 rumah terdampak (terendam air ± 5 menit)

Kec. Semboro

- Rumah Terdampak : ± 664 Unit (+)
- Fasum Terdampak : 1 unit (Musholla)
- Genangan air : ± 40 - 70 cm (+)

TOTAL :

Rumah terdampak : ± 764 unit

Fasum terdampak : 2 unit

#UPDATE hari Kamis 10/11/21 Pkl. 01.00 WIB

PERKEMBANGAN :

- Cuaca Saat ini : **Cerah Berawan**
- TRC beserta AB melakukan asesment di lokasi.
- Proses evakuasi warga di Desa Pondok Joyo sudah selesai.
- Ketinggian air sudah berangsur-angsur surut secara perlahan ± 20 - 30 cm
- Sebagian besar pengungsi di Balai Desa Pondok Joyo sudah kembali dan mengungsi ke rumah saudaranya.
- Pemenuhan kebutuhan logistik untuk mendirikan dapur mandiri dan pengungsi.

KORBAN JIWA : Nihil

PENGUNGSIAN :

Balai Desa Pondok Joyo : 84 Jiwa (~)

Balai Desa Sidomulyo : 30 Jiwa

DAMPAK :

Kec. Tanggul

- Genangan air : ± 20 cm (-)
- Fasum Terdampak : 1 unit (RA - SMP Islam Manggisian ketinggian genangan air ± 20 cm)
- ± 75 rumah terdampak (terendam air ± 5 menit)

Kec. Semboro

- Genangan air : ± 20 - 30 cm (-)
- Rumah Terdampak : ± 664 Unit (~)

- Fasum Terdampak : 1 unit (Musholla)

TOTAL :

Rumah terdampak : ± 764 unit

Fasum terdampak : 2 unit

Meninggal : 0

Hilang : 0

Luka Berat : 0

Luka : 0

Ringan

Kerusakan : - Fasum tergenang air : Dalam proses indentifikasi

- ± 100 rumah warga terendam 40cm.

Kerugian : -

Upaya : - BPBD Kab. Jember kaji cepat di lokasi kejadian

- BPBD Kab. Jember koordinasi dengan perangkat desa dan warga sekitar

- BPBD Kab. Jember pendataan rumah terdampak dan pendataan warga yang mengungsi

- BPBD Kab. Jember menyiapkan peralatan dan bahan makanan untuk mendirikan Dapur Mandiri

- BPBD Provinsi mengirimkan bantuan logistik berupa :

1. Beras 500kg

2. Mie instan 50 Dus

3. Lauk pauk 10 Karton

4. Tambah gizi 10 Karton

5. Popok, Anak-anak 6 Karton, Dewasa 2 Karton

6. Handuk 60 Pcs

7. Karung 1000 Pcs

8. Paket kebersihan 30 Paket

9. Terpal 10 Pcs

10. Kompor 2 unit

11. Family kids 30 Paket

12. Kids ware 30 Paket

13. Selimut 1 karung (50 Pcs)

14. Tikar 24 Pcs

Sumber : Agen Bencana Jatim Kab. Jember

2. Kabupaten : Bojonegoro Kabupaten
/ Kota

Waktu : 2021-11-10 14:00:00

Tipe : Banjir Bandang

Kejadian

Lokasi : Ds. Sekar, Kec. Sekar, Kab. Bojonegoro.

Koordinat : -7.423712,111.734421

Cuaca : Hujan Lebat

Kronologi : Pada hari rabu 10 November 2021 terjadi Curah hujan dengan intensitas sedang hingga tinggi disertai angin kencang terjadi mulai pukul 14.00 wib mengakibatkan meluapnya sungai Gandong. Banjir bandang berlangsung selama 15 menit, saat ini TRC Kab. Bojonegoro, satpol PP, perangkat desa setempat dan warga setempat melakukan pembersihan material dan penanganan rumah yang rusak.

Meninggal : 0

Hilang : 0

Luka Berat : 0

Luka : 0

Ringan

Kerusakan : - Rumah rusak ringan : 1 unit

- Rumah terdampak : 6 unit

Kerugian : -
Upaya : - BPBD Kab. Bojonegoro kaji cepat dan koordinasi dengan perangkat desa dan warga setempat.
- TRC Kab. Bojonegoro, satpol PP, perangkat desa setempat dan warga setempat melakukan pembersihan material dan penanganan rumah yang rusak.
- BPBD Kab. Bojonegoro memberikan bantuan kepada keluarga yang terdampak
Sumber : Pusdalops PB Kab. Bojonegoro

3. Kabupaten : Sidoarjo Kabupaten
/ Kota
Waktu : 2021-11-10 13:45:00
Tipe : Angin Kencang
Kejadian
Lokasi : Ds. KedungKendo, Kec. Candi
Koordinat : -7.477320,112.685501
Cuaca : Hujan Sedang
Kronologi : Hujan dengan intensitas sedang disertai angin kencang pada Pukul. 13.45 WIB, menyebabkan puluhan rumah rusak ringan
Meninggal : 0
Hilang : 0
Luka Berat : 0
Luka Ringan : 2
Kerusakan : - Rumah Rusak Ringan : 11 Unit
- Fasum Rusak Ringan : 5 Unit
- Kabel Listrik Putus
Kerugian : -
Upaya : - TRC BPBD Sidoarjo berkoordinasi dengan pemerintahan desa untuk melakukan pendataan
- TRC BPBD Sidoarjo berkoordinasi dengan PLN, Pihak terkait, Masyarakat dan Relawan untuk pembersihan material
Sumber : AGEN BENCANA JATIM KABUPATEN SIDOARO

4. Kabupaten : Jember Kabupaten
/ Kota
Waktu : 2021-11-10 11:00:00
Tipe : Tanah Longsor
Kejadian
Lokasi : - Ds. Kramat Sukoharjo, Kec. Tanggul
- Dsn. Gambir, Ds. Gelang, Kec. Sumberbaru
Koordinat : -8.056485,113.383904
Cuaca : Hujan Lebat
Kronologi : Pada hari rabu 10 November 2021 pukul 11.00 WIB terjadi hujan lebat di Ds. Kramat Sukoharjo, Kec. Tanggul mengakibatkan tanah longsor yang berdampak ke rumah warga

#UPDATE hari Rabu 10/11/21 Pkl. 21.00WIB

Tanah Longsor - Kab. Jember (UPDATE)

Perkembangan :

- Cuaca Saat ini : Hujan Ringan
- TRC beserta AB proses asesment di lokasi
- Melakukan penanganan di lokasi kejadian

Korban : Nihil

Lokasi :

1. Ds. Kramat Sukoharjo, Kec. Tanggul
2. Dsn. Gambir, Ds. Gelang, Kec. Sumberbaru

Dampak :

1. Ds. Kramat Sukoharjo, Kec. Tanggul
 - Rumah Rusak Berat : 1 Unit (+)
2. Dsn. Gambir, Ds. Gelang, Kec. Sumberbaru
 - Material longsor menutupi jalan

Meninggal : 0

Hilang : 0

Luka Berat : 0

Luka : 0

Ringan

Kerusakan : - Rumah rusak sedang : 1 Unit
- Longsor tanah menutup akses jalan ke arah Wisata Gunung Gambir

Kerugian : -

Upaya : - BPBD Kab. Jember kaji cepat di lokasi kejadian
- BPBD Kab. Jember koordinasi dengan perangkat desa dan warga sekitar
- BPBD Kab. Jember melakukan pengamanan di lokasi kejadian

Sumber : Agen Bencana Jatim Kab. Jember

5. Kabupaten : Lamongan Kabupaten
/ Kota

Waktu : 2021-11-10 03:00:00

Tipe : Banjir

Kejadian

Lokasi : - Ds. Sambungrejo Kec. Modo
- Ds. Kedungrejo Kec. Modo

Koordinat : -7.163435,112.140182

Cuaca : Hujan Sedang - Tinggi

Kronologi : Pada hari Selasa 09 November 2021 pukul 18.00 WIB di wilayah Kec. Modo terjadi Hujan lebat yang mengakibatkan pada tanggal 10 November 2021 2 tanggul jebol karna tidak bisa menampung debit air yang tinggi.

Meninggal : 0

Hilang : 0

Luka Berat : 0

Luka : 0

Ringan

Kerusakan : - Tanggul Jebol : 2 Unit
- Persawahan Ds. Sambungrejo terendam : ± 85 ha
- Persawahan Ds. Sidomulyo terendam : ± 140 ha
- Persawahan Ds. Kedungrejo Terendam : ± 65 ha
- 20 Rumah tergenang : ± 10-15 cm

Kerugian : -

Upaya : - BPBD Kab. lamongan melakukan assesment di lokasi kejadian.
- BPBD Kab. Lamongan berkoordinasi dengan perangkat desa dan warga setempat.
- BPBD Kab. Lamongan bersama warga sekitar melakukan penanganan tanggul yang jebol.

Sumber : Pusdalops PB Kab. Lamongan

6. Kabupaten : Gresik Kabupaten
/ Kota

Waktu : 2021-11-04 21:30:00

Tipe : Banjir

Kejadian

Lokasi : A. Kec. Balongpanggang :
- Desa Dapet
- Desa Banjaragung

- Desa Wotansari
- Desa Karangsemanding
- Desa Sekarputih
- Desa Pucung

B. Kec. Benjeng :

- Desa Lundo
- Desa Sedapurklagen
- Desa Gluranploso
- Desa Deliksumber
- Desa Bengkelo Lor
- Desa Munggugianti
- Desa Kedungrukem
- Desa Bulurejo
- Desa Klampok
- Desa Dermo
- Desa Kedungsekar
- Desa Sirnobojo

C. Kec. Cerme

- Desa Sukoanyar
- Desa Morowudi
- Desa Guranganyar
- Desa Dadapkuning
- Desa Ngembung
- Desa Dungus
- Desa Pandu

D. Kec. Kedamean

- Desa Cermen
- Desa Lampah

E. Kec. Menganti

- Desa Gadingwatu
- Desa Beton

Koordinat : -7.284130,112.446686

Cuaca : Hujan

Kronologi : Pada hari Kamis, 04 November 2021 pkl. 22.00 WIB terjadi hujan cukup tinggi yang terjadi di Kec. Balongpanggang, Kab. Gresik menyebabkan terjadinya banjir

#Update Rabu, 10 November 2021 Pukul 08.45 WIB

Perkembangan :

C. Kec. Cerme

1. Desa Sukoanyar :

- Persawahan tergenang 20 Ha (~)
- Tambak terdampak 30 Ha (~)

2. Desa Morowudi :

- Sawah terdampak 50 Ha (~)
- Tambak terdampak 25 Ha (~)

3. Desa Guranganyar :

- Sawah terdampak 40 Ha (~)
- Tambak terdampak 40 Ha (~)
- Perum PrismaLand tergenang 10 – 40 cm (-)

4. Desa Dadapkuning :

- Persawahan tergenang 15 Ha (~)
- Tambak terdampak 20 Ha (~)

5. Desa Ngembung :

- Sawah terdampak 20 Ha (~)

6. Desa Dungus :

- Persawahan tergenang 20 Ha (~)

7. Desa Pandu : (~)

- Tambak terdampak 24 Ha (~)

D. Kec. Kedamean

1. Desa Cermen :

- Persawahan tergenang 73 Ha (~)

2. Desa Lampah :

- Persawahan tergenang 31 Ha (~)

E. Kec. Menganti

1. Desa Gadingwatu :

- Persawahan tergenang 25 Ha (~)

2. Desa Beton :

- Persawahan tergenang 30 Ha (~)

#Update Rabu, 10 November 2021 Pukul 12.15 WIB

Perkembangan :

C. Kec. Cerme

1. Desa Guranganyar :

- Sawah terdampak 40 Ha (~)

- Tambak terdampak 40 Ha (~)

- Perum PrismaLand tergenang 10 – 30 cm (-)

#Update Rabu, 10 November 2021 Pukul 21.15 WIB

C. Kec. Cerme

1. Desa Sukoanyar SURUT TOTAL

2. Desa Morowudi SURUT TOTAL

3. Desa Guranganyar :

- Perum PrismaLand tergenang 10 – 20 cm (-)

4. Desa Dadapkuning SURUT TOTAL

5. Desa Ngembung SURUT TOTAL

6. Desa Dungus SURUT TOTAL

7. Desa Pandu SURUT TOTAL

D. Kec. Kedamean

Kondisi genangan SURUT TOTAL

E. Kec. Menganti

Kondisi genangan SURUT TOTAL

Meninggal : 0

Hilang : 0

Luka Berat : 0

Luka : 0

Ringan

Kerusakan : Total Tanggul Jebol : 3 Unit

Total Rumah Tergenang : 1.451 Unit (+)

Total Persawahan Tergenang : 1.295 Ha (+)

Kerugian : -

Upaya : - BPBD Kab. Gresik kaji cepat ke lokasi kejadian

- BPBD Kab. Gresik berkordinasi dengan Muspika Balongpanggung dan Benjeng

- BPBD Kab. Gresik berkordinasi dengan Pemdes terdampak

- Memonitoring TMA Kali Lamong

- Melakukan monitoring ketinggian genangan air

- Dapur Umum Tagana Dinsos

Lokasi : Balai Desa Gluranploso

Kapasitas : 1000 bungkus nasi

Distribusi :

- Ds Bengkelo Lor : 250 bungkus

- Ds Cermen : 500 bungkus

- Ds Gluranploso : 250 bungkus.

Logistik dari BPBD :
- Beras : 18 zak (@25Kg)
- Mi Instan : 45 dus (@40 bungkus)
- Paket Lauk Pauk : 10 Dus
Tgl 07 Nov 2021 :
Masak 750 bungkus
Distribusi :
- Ds. Cermen : 500 bungkus
- Ds Gluranploso : 250 bungkus

Sumber : AGEN BENCANA WILAYAH KAB. GRESIK

7. Kabupaten : Batu Kota
/ Kota
Waktu : 2021-11-04 15:15:00
Tipe : Banjir Bandang
Kejadian
Lokasi : - Dsn. Sambong, Ds. Bulukerto, Kec. Bumiaji
- Jl. Raya Dieng, Ds. Sidomulyo, Kec. Batu
- Dsn. Beru, Ds. Bulukerto, Kec. Bumiaji
- Ds. Sumberbrantas, Kec. Bumiaji
- Jl. Raya Selecta, Ds. Tulungrejo, Kec. Batu
- Dsn. Gemulo, Ds. Punten, Kec. Bumiaji
Koordinat : -7.836162.112.535507
Cuaca : Hujan Lebat
Kronologi : Hujan dengan intensitas tinggi yang mengguyur Kota Batu pada Hari Kamis, 4 November menyebabkan 6 titik lokasi di Kota Batu tergenang banjir bandang. Sampai dengan saat ini masih dilakukan penanganan dan evakuasi korban terdampak.

#Update Rabu, 10 November 2021 Pukul 12.45 WIB

Perkembangan:

DAMPAK

- KK Terdampak 124 KK (~)
- Rusak Ringan 25 (+)
- Rusak Sedang 5 (~)
- Rusak Berat 14 (+)
- Rumah terendam lumpur : 32 Unit (~)
- Kandang Ternak 10 Unit (~)
- Sepeda 30 Unit (~)
- Sepeda Motor 46 Unit (~)
- Mobil 11 unit (~)
- Hewan Ternak 128 Ekor (~)
- Lahan 8 Ha (~)

Kegiatan Hari Ini

1. Penyisiran dan pembersihan material pasca banjir bandang di daerah terdampak.
2. Distribusi air bersih
3. Pengkajian kebutuhan pasca bencana untuk rehabilitasi dan rekonstruksi pada sektor perumahan dan permukiman, Sektor Infrastruktur Publik, Sektor Ekonomi Produktif, dan Sektor Sosial
4. Kegiatan dapur umum untuk mendukung logistik bagi warga terdampak dan relawan.
5. Pemenuhan kebutuhan dasar untuk warga terdampak.
6. Safety Officer dan pemantauan debit air dan curah hujan.
7. Pembersihan ladang pertanian
8. Pengambilan Data Visual Alur Sungai Paska Bencana bersama PVMBG Bandung

Meninggal : 7
Hilang : 0
Luka Berat : 0
Luka : 0
Ringan

Kerusakan : - KK Terdampak : 89 KK
- Rumah rusak ringan : 24
- Rumah rusak sedang : 5
- Rumah rusak berat : 12
- Rumah terendam lumpur : 33 Unit
- Kandang Ternak : 10 Unit
- Sepeda : 30 Unit
- Motor : 73 Unit
- Mobil : 7 Unit
- Hewan Ternak : 107 Ekor

Kerugian : -

Upaya : - Wali Kota Batu Menetapkan SK Keadaan Darurat Bencana Banjir Bandang di Wilayah Kecamatan Bumiaji Dalam Status Tanggap Darurat Bencana Nomor : 188.45/341/KEP/422.012/2021
- Posko Bencana BPBD Kota Batu berlokasi di Jl. Raya Punten No. 8A, Punten, Kec. Bumiaji
- Dibuka Dapur Umum yang bertempat di Balai Desa Bulukerto Kecamatan Bumiaji
- BPBD Kota Batu melakukan pendataan kerusakan.
- TIM Gabungan melakukan pencarian korban yang hilang.
- BPBD Kota Batu mengevakuasi korban terdampak dan menyiapkan lokasi pengungsian.
- Mengerahkan alat berat untuk penanganan
- Polres Kota Batu mengerahkan truck 2 unit, Trail 10 unit dan ambulance 1 unit
- Dinkes mengerahkan ambulance 7 unit
- TRC PB Jatim sudah di lokasi kejadian guna dukungan Personil dan Asessment.
- Normalisasi sepanjang aliran sungai
- BPBD Prov. Jatim memberikan bantuan, berupa:
1. Paket Sembako 400 paket.
2. Beras 500 kg.
3. Lauk pauk 60 Paket.
4. Tambah Gizi 60 Paket.
5. Glangsing 1000 lembar.
6. Terpal 50 lembar.
7. Chainsaw 1 unit.
8. Tandon Lipat 2 unit.
9. Kompor 3 unit.
10. Kantong Jenazah 20 pcs.
11. Paket kebersihan 20 paket.
12. Selimut 40 pcs.
13. Family kit 20 paket.
14. Kids ware 20 paket.

Unsur yang terlibat:

- BPBD Prov Jatim
- BPBD Kota Batu
- Dinas PUPR Prov Jatim
- Dinas PUPR Kota Batu
- TNI
- POLRI
- BBWS Prov Jatim
- Dinas Sosial
- Dinas Kesehatan
- Dinas Pemadam Kebakaran dan Penyelamatan
- Basarnas
- SATPOL
- TAGANA
- Relawan
- Mahasiswa

Sumber : PUSDALOPS BPBD KOTA BATU

II. Kejadian Lain – Lain

1. Kabupaten / : Sidoarjo Kabupaten
Kota
Waktu : 2021-11-11 20:30:00
Tipe : Kebakaran
Kejadian
Lokasi : Jl. Jatisari besar Gg II Kec. Waru Sidoarjo
Koordinat : -7.362313,112.709641
Cuaca : Cerah Berawan
Kronologi : Pada hari Rabu, 11 November 2021 pukul 20.30 WIB, An. bpk Indra melaporkan ke Pusdalops BPBD Sidoarjo bahwa terjadi kebakaran panel listrik, yang disebabkan konsleting. 1 unit mobil PMK meluncur ke tempat kejadian kebakaran dan api berhasil di padamkan pukul 21.45 WIB.

Meninggal : 0
Hilang : 0
Luka Berat : 0
Luka : 0
Ringan
Kerusakan : - Panel listrik
- Luas yang terbakar : ± 2m x 2m
Kerugian : -
Upaya : - TRC BPBD Kab. Sidoarjo melakukan assesmen dilokasi kejadian
- PMK BPBD Kab. Sidoarjo datang kelokasi kejadian dan langsung memadamkan api
- Api berhasil di padamkan pukul 21.45 WIB.
Sumber : Agen Bencana Jatim Kab. Sidoarjo

2. Kabupaten / : Batu Kota
Kota
Waktu : 2021-11-10 19:00:00
Tipe : Kejadian Lain
Kejadian
Lokasi : Jl. Cemoro Kandang Gg 1 RT 5 RW 5 Dsn. Gangsiran Putuk, Ds. Tlekung, Kec. Junrejo, Kota Batu
Koordinat : -7.978255,112.528572
Cuaca : Hujan Lebat
Kronologi : Pada hari Rabu 10/11/2021 pukul 19.00 WIB terjadi Hujan Lebat yang mengguyur Dsn. Gangsiran Putuk ditambah kondisi atap rumah yang telah lapuk menyebabkan ambrolnya atap dan dinding rumah beserta kandang kambing milik Bu Marsinah warga RT 5 RW 5 Dsn. Gangsiran Putuk. Rumah rusak pada bagian atap dan dinding dengan dimensi kerusakan 13 x 8m dan Kandang Kambing rusak dengan dimensi kerusakan 8,7 x 8m

Meninggal : 0
Hilang : 0
Luka Berat : 0
Luka : -1
Ringan
Kerusakan : - Rumah rusak pada bagian atap dan dinding dengan dimensi kerusakan 13 x 8 meter
- Kandang Kambing rusak dengan dimensi kerusakan 8,7 x 8 meter
Kerugian : -
Upaya : - TRC BPBD Kota Batu melakukan Kaji cepat
- TRC BPBD Kota Batu melakukan pemasangan garis batas pengaman
- TRC BPBD Kota Batu berkoordinasi dengan perangkat Desa, Babinsa dan Babinkamtibmas

Sumber : - TRC BPBD Kota Batu Koordinasi dengan pihak PLN
: PUSDALOPS PB BPBD KOTA BATU

3. Kabupaten / : Lumajang Kabupaten
Kota
Waktu : 2021-11-10 18:00:00
Tipe : Tanah Longsor
Kejadian
Lokasi : Dsn. Gedok, Ds. Argosari, Kec. Senduro.
Koordinat : -8.052104, 112.900032
Cuaca : Hujan Lebat
Kronologi : Pada pkl. 14.00 WIB, terjadi hujan lebat di kawasan Ds. Argosari, Kec. Senduro.
Pada pkl. 18.00 WIB, terjadi tanah longsor di atas jembatan Dsn. Gedok, Ds. Argosari.
Tanah longsor menutupi sebagian jalan dan menimpa rumah Bapak Misnan (L).
Ibu Mistutik (P/32) dan Murni (P/12) mengalami lecet di bagian kaki.
Penanganan korban dilanjutkan di Puskesmas Senduro.
Meninggal : 0
Hilang : 0
Luka Berat : 0
Luka Ringan : 2
Kerusakan : - Rumah Rusak Sedang : 1 Unit
Kerugian : -
Upaya : - TRC BPBD Kab. Lumajang berkoordinasi dengan Pemerintah Desa setempat
- TRC BPBD Kab. Lumajang berkoordinasi dengan Puskesmas Senduro
Sumber : Agen Bencana Jatim Kab. Lumajang

4. Kabupaten / : Bondowoso Kabupaten
Kota
Waktu : 2021-11-10 16:00:00
Tipe : Tanah Longsor
Kejadian
Lokasi : Dsn. Grundo, Ds. Prajekan Kidul, RT.02/Rw.16, Kec. Prajekan Kab. Bondowoso
Koordinat : -7.807820, 113.968597
Cuaca : Berawan
Kronologi : Pada hari Rabu, 10 November 2021 pukul 16.00 WIB, di Dsn. Grundo Ds. Prajekan Kidul, RT.02/ RW.16, Kec. Prajekan Kab. Bondowoso. Telah terjadi plengsengan jebol sepanjang 8m karena tidak kuat menahan derasnya arus aliran air sungai di Dam Jln. Pancur, Prajekan dan mengakibatkan kerusakan pada tembok belakang rumah warga
Meninggal : 0
Hilang : 0
Luka Berat : 0
Luka Ringan : 0
Kerusakan : Rumah rusak ringan : 1 Unit
Kerugian : -
Upaya : - BPBD Kab. Bondowoso meninjau lokasi dan melakukan assesment
- BPBD Kab. Bondowoso melakukan koordinasi dengan perangkat desa setempat

- BPBD Kab. Bondowoso melakukan penanganan darurat

Unsur yang terlibat :

- BPBD Kab. Bondowoso
- Koramil Prajejan
- Polsek Prajejan
- PUPR Bondowoso Bidang SDA Prajejan
- Warga

Sumber : Agen Bencana BPBD Kab. Bondowoso

5. Kabupaten / : Sampang Kabupaten
Kota

Waktu : 2021-11-10 16:00:00

Tipe : Angin Kencang

Kejadian

Lokasi : Dsn. buleng, Ds. Pangelen, Kec.Sampang Kab. Sampang

Koordinat : -7.122010,113.234703

Cuaca : Hujan Lebat

Kronologi : Pada hari Rabu 10 November 2021 mulai pukul 15.00 WIB terjadi hujan disertai angin kencang berlangsung hingga pukul 16.00 WIB yang mengakibatkan rumah milik salah satu warga terdampak.

Meninggal : 0

Hilang : 0

Luka Berat : 0

Luka : 0

Ringan

Kerusakan : Rumah rusak berat : 1 unit

Kerugian : -

Upaya : - TRC BPBD Kab. Sampang kaji cepat di lokasi kejadian
- TRC BPBD Kab. Sampang berkoordinasi dengan perangkat Desa setempat

Sumber : Agen Bencana Kab. Sampang

6. Kabupaten / : Sumenep Kabupaten
Kota

Waktu : 2021-11-10 15:51:00

Tipe : Gempa Bumi

Kejadian

Lokasi : 35 km TimurLaut SUMENEP-JATIM

Koordinat : -6.610000,113.910004

Cuaca : Berawan

Kronologi : Pada hari Rabu, 10 November 2021 pukul 15.51 WIB telah terjadi gempa bumi Mag:2.9 SR di 35 km TimurLaut SUMENEP-JATIM, dengan Kedalaman:16 Km, gempa tidak dirasakan di wilayah Kab. Sumenep dan sekitarnya.

Meninggal : 0

Hilang : 0

Luka Berat : 0

Luka : 0

Ringan

Kerusakan : -

Kerugian : -

Upaya : Menyebarkan informasi melalui media yang ada

Sumber : :BMKG - PGR VII

7. Kabupaten / : Bangkalan Kabupaten
Kota
Waktu : 2021-11-10 15:20:00
Tipe : Angin Kencang
Kejadian
Lokasi : Ds. Burneh, Kec. Burneh, Kab. Bangkalan
Koordinat : -7.066010,112.789688
Cuaca : Hujan Ringan
Kronologi : Pada hari Rabu, 10 November 2021 pukul 15.20 WIB telah terjadi hujan intensitas tinggi kemudian disertai angin kencang sesaat, menyebabkan 1 (satu) pohon tumbang di Jln. Halim Perdana Kusuma, Ds. Burneh, mengakibatkan akses Lalu-lintas di daerah Ring road Bangkalan terhambat. Pada pukul 15.42 WIB pohon tumbang berhasil dievakuasi.

Meninggal : 0
Hilang : 0
Luka Berat : 0
Luka Ringan : 0
Kerusakan : -
Kerugian : -
Upaya : - TRC BPBD Kab. Bangkalan meninjau lokasi kejadian dan melakukan assesment
- BPBD Kab. Bangkalan melakukan koordinasi dengan perangkat desa setempat
- TRC BPBD Kab. Bangkalan, anggota Polres Bangkalan dan di bantu warga sekitar melakukan evakuasi pohon tumbang dan melakukan pembersihan

Unsur yang terlibat :
- BPBD Kab. Bangkalan
- Polres Bangkalan
- Masyarakat setempat

Sumber : BPBD Kab. Bangkalan

8. Kabupaten / : Banyuwangi Kabupaten
Kota
Waktu : 2021-11-10 15:00:00
Tipe : Banjir
Kejadian
Lokasi : - RT 5 RW 8 Dsn. Terbasalak Ds. Karangharjo Kec. Glenmore Kab. Banyuwangi
Koordinat : ,114.003326
Cuaca : Hujan Lebat
Kronologi : Hujan yg terjadi mulai pukul 13.00 WIB dengan durasi yg cukup lama dan merata di kabupaten Banyuwangi mengakibatkan debit air Sungai Terbasalak meningkat dan meluap kejalanan mulai pukul 15.00 WIB dan derasnya air sungai menggerus tanah/longsor yg di atasnya terdapat pemukiman warga.

Kondisi Terkini
1. Air sudah mulai surut pukul 18.15 WIB
2. Cuaca di seputar Dusun Terbasalak Desa Karangharjo kec. Glenmore saat berawan

Meninggal : 0
Hilang : 0

Luka Berat : 0
Luka : 0
Ringan
Kerusakan : -
Kerugian : -
Upaya : - TRC BPBD Kab. Banyuwangi melakukan assesmen dilokasi kejadian
- TRC BPBD Kab. Banyuwangi Memonitoring ketinggian air
- TRC BPBD Kab. Banyuwangi berkoordinasi dengan Perangkat Desa setempat
Sumber : AGEN BENCANA JATIM KAB. BANYUWANGI

9. Kabupaten / Kota : Probolinggo Kabupaten
Waktu : 2021-11-10 14:00:00
Tipe : Angin Kencang
Kejadian
Lokasi : Ds. Krajan, Ds. Palang besi, Kec .Lumbang
Koordinat : -7.846223,113.057426
Cuaca : Hujan Ringan
Kronologi : Pada hari rabu 10/11/2021 Pkl 14:00 WIB terjadi hujan deras dan angin kencang melanda kabupaten probolinggo yang mengakibatkan Pohon berjenis petai tumbang dan menimpa tiang listrik PLN ,yang mengakibatkan arus listrik padam. Sampai laporan ini dikirim, kondisi dikejadian sudah dibersihkan oleh warga setempat.

Meninggal : 0
Hilang : 0
Luka Berat : 0
Luka : 0
Ringan
Kerusakan : - Pohon Tumbang : 1 Unit
- Arus listrik padam
Kerugian : -
Upaya : - BPBD Kab. Probolinggo melakukan assesment di lokasi kejadian.
- BPBD Kab. Probolinggo berkoordinasi dengan perangkat desa dan warga setempat.

Sumber : Agen Bencana Jatim Kab. Probolinggo

10. Kabupaten / Kota : Sidoarjo Kabupaten
Waktu : 2021-11-10 13:00:00
Tipe : Pohon Tumbang
Kejadian
Lokasi : Taman Pinang (Sebelah Rumah Makan Kendi)
Koordinat : -7.456412,112.705956
Cuaca : Hujan Ringan
Kronologi : Pada hari rabu 10/11/2021 Pkl 13.00 WIB terjadi hujan deras disertai angin kencang di Taman Pinang wilayah Sidoarjo & menyebabkan pohon tumbang Tim piket posko BPBD mmenuju ke lokasi dan melakukan pembersihan.

Meninggal : 0
Hilang : 0
Luka Berat : 0
Luka : 0
Ringan

Kerusakan : Pohon Tumbang : 1 Unit
Kerugian : -
Upaya : - Tim piket posko BPBD melakukan pengecekan cek lokasi & laporan dari hasil round call.
- Eksekusi pemotongan pohon tumbang
Sumber : Agen Bencana Jatim Kab. Sidoarjo

11. Kabupaten / : Magetan Kabupaten
Kota

Waktu : 2021-11-10 12:39:00

Tipe : Pohon Tumbang

Kejadian

Lokasi : Ds. Tambakrejo, Kec. Magetan, Kab. Magetan.

Koordinat : -7.655529,111.334793

Cuaca : Berawan

Kronologi : Pada hari Rabu 10/11/2021 terjadi hujan Intensitas deras disertai angin kencang selama +/- 1 jam yang berlangsung di wilayah Kecamatan Magetan menyebabkan Pohon jenis Johar tumbang dengan lingkaran pohon +/- 30 cm, yang menyebabkan akses jalan raya Tambakrejo-Tamanan tertutup 50%. Pukul 13.04 WIB penanganan telah selesai dilakukan sehingga akses jalan kembali normal.

Meninggal : 0

Hilang : 0

Luka Berat : 0

Luka Ringan : 0

Kerusakan : Pohon Tumbang : 1 Unit

Kerugian : -

Upaya : - TRC-PB BPBD Kab. Magetan melakukan penanganan pohon tumbang menggunakan chain saw.

- penanganan telah selesai dilakukan sehingga akses jalan kembali normal.

- BPBD Kab. Magetan dalam hal ini terus menghimbau kepada masyarakat agar selalu waspada dan apabila terdapat kejadian serupa ataupun lainnya dapat menghubungi nomor pelayanan BPBD Kab. Magetan.

Sumber : Pusdalops PB Kab. Magetan

III. Pantauan Gunung Api di Wilayah Jawa Timur

Gunung api di wilayah Jawa Timur yang terpantau sebagai berikut:

1. Gunung Bromo : **WASPADA** (Level II) Sejak Tanggal 20 Oktober 2016
2. Gunung Semeru : **WASPADA** (Level II) Sejak Tanggal 02 Mei 2013
3. Gunung Raung : **NORMAL** (Level I) Sejak Tanggal 09 Agustus 2021
4. Gunung Ijen : **NORMAL** (Level I) Sejak Tanggal 08 Agustus 2014
5. Gunung Kelud : **NORMAL** (Level I) Sejak Tanggal 07 Agustus 2014
6. Gunung Lamongan : **NORMAL** (Level I) Sejak Tanggal 19 April 2012
7. Gunung Arjuno – Welirang : **NORMAL** (Level I) Sejak Tahun 1995

IV. Pantauan Titik Panas Wilayah Jawa Timur

Pantauan berdasarkan sensor **MODIS (Moderate Resolution Imaging Spectroradiometer)** dari Satelit Terra, Aqua, Suomi pada hari pada Rabu - Kamis, 10 - 11 November 2021, pukul 07.00 s/d 07.00 WIB. Dilaporkan sebagai berikut :

No.	Koordinat	Tanggal	Waktu (WIB)	Tingkat	Kecamatan	Kab/Kota	Keterangan
NIHIL							

V. Peringatan Dini Cuaca Wilayah Jawa Timur

A. Peringatan Dini Cuaca Jawa Timur pada hari pada **Rabu, 11 November 2021, pukul 11.00 s/d 17.40 WIB**. Berpotensi terjadi Hujan Sedang – Lebat yang dapat disertai Kilat/Petir dan Angin Kencang terjadi sebanyak **6 (enam) kali** peringatan (Prakirawan-BMKG Surabaya).

B. Penyebaran informasi peringatan dini Jawa Timur :

1. Menelepon Kabupaten/ Kota yang diperkirakan berpotensi terjadi hujan.
2. Menyebarkan informasi melalui Radio Komunikasi VHF BPBD Provinsi Jawa Timur pada freq 169.225 Mhz dan VHF RAPI pada freq 142.040 Mhz.
3. Menyebarkan informasi ke Kab/Kota melalui SMS Gateway BPBD Provinsi Jawa Timur dan melalui ponsel monitoring nomor 081231780000 dan Jejaring Sosial.

VI. Prakiraan Cuaca Wilayah Jawa Timur

Prakiraan Cuaca Provinsi Jawa Timur **Kamis – Jum'at, 11 – 12 November 2021, pukul 07.00 s/d 07.00 WIB**. Dilaporkan sebagai berikut :

- A.
- **Pagi hari** : diperkirakan Cerah, Berawan, Hujan Ringan-Sedang, dan Hujan Lebat disertai Petir.
 - **Siang-Sore hari** : diperkirakan Cerah, Berawan, Hujan Ringan-Sedang, dan Hujan Lebat disertai Petir.
 - **Malam hari** : diperkirakan Cerah, Berawan, Berkabut, dan Hujan Ringan-Sedang.
 - **Dini hari** : diperkirakan Cerah, Berawan, Berkabut, dan Hujan Ringan-Sedang.
- **Suhu udara** : 14 - 34°C
 - **Kelembapan udara** : 55 - 100 %
 - **Angin** : dominan dari Tenggara - Selatan dengan kecepatan 05 - 30 km/jam

B. Peringatan dini :

Waspadai hujan intensitas sedang hingga lebat disertai petir dan angin kencang sesaat pada:

- **Pagi hari** di wilayah Batu, Situbondo dan Pamekasan.
- **Siang-Sore hari** di wilayah Surabaya, Sidoarjo, Kota Mojokerto, Kab. Mojokerto, Gresik, Lamongan, Tuban, Bojonegoro, Jombang, Nganjuk, Kab. Madiun, Kota Madiun, Ngawi, Magetan, Ponorogo, Pacitan, Trenggalek, Tulungagung, Kab. Blitar, Kota Blitar, Kab. Kediri, Kota Kediri, Kab. Malang, Kota Malang, Batu, Kab. Pasuruan, Kota Pasuruan, Kab. Probolinggo, Kota Probolinggo, Lumajang, Jember, Bondowoso, Situbondo, Banyuwangi, Bangkalan, Sampang dan Sumenep.

Sumber : BMKG Stasiun Meteorologi Juanda

VII. Prakiraan Tinggi Gelombang

Prakiraan gelombang laut maksimum di wilayah Jawa Timur pada **Kamis – Jum'at, 11 - 12 November 2021, pukul 07.00 s/d 07.00 WIB**. Dilaporkan sebagai berikut :

- A. **Kondisi Sinoptik** : Hujan, arah angin dari Tenggara - Selatan, kec. angin maksimum di L. Jawa bagian timur 16 knots dan S. Hindia selatan Jatim 13 knots. Tinggi gelombang di L. Jawa bagian timur antara 0.5-1.8 m dan di S. Hindia selatan Jatim antara 1.0-2.5 m.

- B. **Peringatan** : Nihil

Sumber : BMKG Maritim Surabaya

VIII. Komunikasi Radio

Berdasarkan monitoring dari Media Sosial (Facebook, WhatsApp & Telegram) dan Radio Pusdalops BPBD Provinsi Jawa Timur di Frekwensi HF 11.437.5, VHF 169.225 Mhz, dan VHF 142.040 MHz pada hari pada **Rabu - Kamis, 10 - 11 November 2021, pukul 07.00 s/d 07.00 WIB**. Dilaporkan sebagai berikut :

LOG SHEET

Tanggal : 10 - 11 November 2021

Hari : Rabu - Kamis

Operator : Ali, Afif & Krido

STASIUN : PUSDALOPS BPBD JATIM


REKAP PERCAKAPAN

Waktu	Pengirim	Percakapan
10/11/2021 07:00:00	Kab. Blitar	Berawan
10/11/2021 07:00:00	Kab. Madiun	Cerah
10/11/2021 07:00:00	Kab. Jombang	Cerah Berawan
10/11/2021 07:04:00	Kab. Ponorogo	Cerah Berawan
10/11/2021 07:09:00	Kab. Situbondo	Berawan
10/11/2021 07:10:00	Kab. Nganjuk	Cerah Berawan
10/11/2021 07:12:00	Kab. Sampang	Cerah
10/11/2021 07:13:00	Kab. Pamekasan	Cerah Berawan
10/11/2021 07:15:00	Kab. Pacitan	Hujan Ringan
10/11/2021 07:20:00	Kab. Madiun	Cerah Berawan
10/11/2021 07:26:00	Kota Madiun	Berawan
10/11/2021 07:30:00	Kab. Kediri	Cerah
10/11/2021 07:30:00	Kab. Trenggalek	Cerah Berawan
10/11/2021 07:30:00	Kab. Probolinggo	Cerah Berawan
10/11/2021 07:37:00	Kab. Sidoarjo	Cerah
10/11/2021 08:00:00	Kab. Magetan	Berawan
10/11/2021 08:11:00	Kab. Situbondo	Cerah Berawan
10/11/2021 08:24:00	Kab. Gresik	Cerah
10/11/2021 08:50:00	Kab. Mojokerto	Cerah
10/11/2021 09:04:00	Kab. Magetan	Cerah
10/11/2021 09:07:00	Kab. Ponorogo	Cerah
10/11/2021 09:16:00	Kab. Jember	Cerah Berawan
10/11/2021 09:30:00	Kab. Jombang	Cerah Berawan
10/11/2021 09:46:00	Kab. Tulungagung	Cerah
10/11/2021 09:58:00	Kab. Jombang	Berawan
10/11/2021 10:18:00	Kab. Nganjuk	Berawan
10/11/2021 10:32:00	Kab. Probolinggo	Cerah
10/11/2021 10:36:00	Kab. Lamongan	Berawan
10/11/2021 10:40:00	Kab. Sampang	Cerah
10/11/2021 11:09:00	Kab. Madiun	Hujan Ringan
10/11/2021 11:24:00	Kab. Jombang	Berawan - Hujan Sedang
10/11/2021 11:25:00	Kab. Malang	Berawan
10/11/2021 11:26:00	Kab. Trenggalek	Hujan Ringan
10/11/2021 11:26:00	Kab. Kediri	Cerah Berawan
10/11/2021 11:37:00	Kab. Blitar	Hujan Ringan
10/11/2021 11:38:00	Kab. Pacitan	Hujan Ringan
10/11/2021 11:50:00	Kab. Gresik	Cerah Berawan
10/11/2021 12:27:00	Kab. Sidoarjo	Berawan
10/11/2021 12:32:00	Kab. Magetan	Hujan Ringan
10/11/2021 12:33:00	Kab. Pasuruan	Hujan Sedang - Lebat
10/11/2021 12:33:00	Kab. Sampang	Cerah Berawan
10/11/2021 12:36:00	Kab. Ponorogo	Cerah Berawan - hujan sedang
10/11/2021 12:43:00	Kab. Situbondo	Hujan Lebat
10/11/2021 12:49:00	Kab. Pacitan	Hujan Sedang
10/11/2021 12:53:00	Kab. Probolinggo	Cerah Berawan
10/11/2021 13:31:00	Kab. Tuban	Cerah Berawan
10/11/2021 13:31:00	Kota Malang	Hujan Ringan
10/11/2021 13:33:00	Kab. Madiun	Berawan
10/11/2021 13:35:00	Kab. Situbondo	Cerah Berawan - Hujan Ringan
10/11/2021 13:36:00	Kab. Kediri	Berawan - Hujan Ringan
10/11/2021 13:40:00	Kab. Sidoarjo	Hujan Sedang - Hujan Lebat
10/11/2021 13:47:00	Kab. Trenggalek	Berawan
10/11/2021 13:56:00	Kota Blitar	Hujan Ringan
10/11/2021 14:00:00	Kota Pasuruan	Berawan
10/11/2021 14:11:00	Kab. Sampang	Berawan

10/11/2021 14:25:00	Kab. Magetan	Hujan Ringan
10/11/2021 14:38:00	Kab. Lamongan	Hujan Sedang
10/11/2021 14:44:00	Kab. Pasuruan	Berawan
10/11/2021 14:52:00	Kab. Bojonegoro	Hujan Ringan
10/11/2021 14:58:00	Kab. Bangkalan	Berawan
10/11/2021 14:58:00	Kab. Madiun	Berawan - Hujan Ringan
10/11/2021 14:59:00	Kab. Trenggalek	Berawan
10/11/2021 15:02:00	Kab. Tulungagung	Cerah Berawan
10/11/2021 15:11:00	Kab. Mojokerto	Hujan Ringan - Sedang
10/11/2021 15:26:00	Kab. Sampang	Hujan Ringan
10/11/2021 15:30:00	Kab. Jombang	Hujan Lebat
10/11/2021 15:30:00	Kab. Probolinggo	Berawan - Hujan Ringan
10/11/2021 15:36:00	Kota Madiun	Berkabut
10/11/2021 15:38:00	Kab. Tuban	Hujan Lebat
10/11/2021 15:43:00	Kab. Pamekasan	Berawan
10/11/2021 15:44:00	Kab. Bangkalan	Hujan Sedang
10/11/2021 15:56:00	Kota Malang	Hujan Ringan
10/11/2021 15:57:00	Kab. Gresik	Hujan Ringan
10/11/2021 16:00:00	Kab. Jombang	Hujan Ringan
10/11/2021 16:03:00	Kab. Ponorogo	Berawan - Hujan Ringan
10/11/2021 16:11:00	Kab. Nganjuk	Berawan
10/11/2021 16:14:00	Kab. Trenggalek	Hujan Ringan
10/11/2021 16:14:00	Kab. Bangkalan	Hujan Ringan
10/11/2021 16:14:00	kab. Probolinggo	Berawan - Hujan Ringan
10/11/2021 16:15:00	Kab. Tuban	Berawan
10/11/2021 16:16:00	Kab. Magetan	Berawan
10/11/2021 16:19:00	Kab. Sampang	Hujan Sedang
10/11/2021 16:20:00	Kab. Situbondo	Hujan Ringan
10/11/2021 16:33:00	Kab. Madiun	Berawan
10/11/2021 16:34:00	Kab. Bojonegoro	Hujan Ringan
10/11/2021 16:48:00	Kab. Probolinggo	Hujan Ringan
10/11/2021 16:48:00	Kab. Ponorogo	Hujan Ringan
10/11/2021 16:58:00	Kab. Malang	Hujan Sedang
10/11/2021 17:02:00	Kota Pasuruan	Berawan
10/11/2021 17:27:00	Kab. Pacitan	Berawan
10/11/2021 17:44:00	Kab. Trenggalek	Cerah Berawan
10/11/2021 17:51:00	Kab. Bondowoso	Berawan
10/11/2021 18:05:00	Kab. Bojonegoro	Hujan Ringan
10/11/2021 18:08:00	Kab. Sampang	Hujan Ringan - Hujan Sedang
10/11/2021 18:10:00	Kab. Tuban	Berawan
10/11/2021 18:37:00	Kab. Jember	Hujan Ringan
10/11/2021 18:47:00	Kab. Madiun	Cerah Berawan
10/11/2021 18:52:00	Kab. Ponorogo	Cerah Berawan
10/11/2021 19:00:00	Kab. Kediri	Cerah Berawan
10/11/2021 19:00:00	Kota Blitar	Hujan Ringan
10/11/2021 19:00:00	Kab. Magetan	Cerah Berawan
10/11/2021 19:00:00	Kab. Madiun	Cerah Berawan
10/11/2021 19:02:00	Kab. Madiun	Berawan
10/11/2021 19:11:00	Kota Batu	Berawan
10/11/2021 19:30:00	Kab. Bojonegoro	Hujan Sedang - Lebat
10/11/2021 19:31:00	Kab. Situbondo	Berawan
10/11/2021 21:16:00	Kab. Ponorogo	Berawan
10/11/2021 21:20:00	Kab. Ngawi	Berawan - Hujan Sedang
10/11/2021 21:33:00	Kab. Tuban	Cerah Berawan
10/11/2021 21:38:00	Kab. Sampang	Hujan Lebat
10/11/2021 21:44:00	Kab. Tulungagung	Berawan - Hujan Ringan
10/11/2021 21:58:00	Kab. Jombang	Berawan
10/11/2021 22:00:00	Kab. Nganjuk	Berawan
10/11/2021 22:08:00	Kota Batu	Berawan
10/11/2021 22:54:00	Kab. Sidoarjo	Hujan Ringan
10/11/2021 23:05:00	Kab. Magetan	Cerah Berawan

10/11/2021 23:06:00	Kab. Trenggalek	Berawan
10/11/2021 23:46:00	Kab. Ponorogo	Berawan
10/11/2021 23:46:00	Kab. Madiun	Cerah Berawan
10/11/2021 23:48:00	Kota Kediri	Cerah Berawan
11/11/2021 01:00:00	Kab. Jombang	Berawan
11/11/2021 01:01:00	Kab. Nganjuk	Berawan
11/11/2021 01:05:00	Kab. Jombang	Berawan
11/11/2021 01:48:00	Kab. Lumajang	Hujan Sedang
11/11/2021 03:02:00	Kab. Mojokerto	Cerah Berawan
11/11/2021 03:59:00	Kab. Jombang	Berawan
11/11/2021 05:41:00	Kab. Pasuruan	Berawan
11/11/2021 05:48:00	Kab. Trenggalek	Hujan Sedang
11/11/2021 05:51:00	Kab. Pacitan	Hujan Sedang
11/11/2021 05:52:00	Kota Madiun	Berawan
11/11/2021 06:02:00	Kab. Bondowoso	Berawan
11/11/2021 06:07:00	Kab. Bojonegoro	Berawan
11/11/2021 06:08:00	Kab. Malang	Cerah
11/11/2021 06:25:00	Kab. Tulungagung	Cerah Berawan
11/11/2021 06:32:00	Kab. Magetan	Berawan
11/11/2021 06:37:00	Kab. Jombang	Cerah
11/11/2021 06:41:00	Kab. Malang	Cerah Berawan
11/11/2021 06:45:00	Kab. Sidoarjo	Cerah
11/11/2021 06:48:00	Kota Malang	Cerah Berawan
11/11/2021 07:00:00	Kab. Pasuruan	Hujan Ringan
11/11/2021 07:00:00	Kab. Bojonegoro	Berawan
11/11/2021 07:00:00	Kab. Madiun	Cerah

Sidoarjo, 11 November 2021
a.n. KAPUSDALOPS PB
BPBD Prov. Jawa Timur
Manager,




DINO ANDALANANTO, S.Kom

NIPTTPK. 208-03061985-012019-1875

Operator,

1.



MUHAMMAD ALI ROZAKI

NIPTTPK. 208-10021980-012019-1944


2.



AFIF MAS GHOZANI

NIPTTPK. 208-18061994-042020-5433

3.



TANGGUH KRIDO LAKSONO