

PEMERINTAH PROVINSI JAWA TIMUR
BADAN PENANGGULANGAN BENCANA DAERAH

Jl. Letjen S. Parman No. 55 Waru, Telp. (031) 8550222; Fax. (031) 8550101
WARU – SIDOARJO

Sidoarjo, 6 November 2021

Nomor : 360/ ²³⁸⁹ /208.1/2021
Sifat : Penting
Lampiran : -
Perihal : Laporan Harian Bencana

Kepada
Yth. Ibu Gubernur Jawa Timur


Di **SURABAYA**

Bersama ini disampaikan dengan hormat **Laporan Harian** PUSDALOPS PB BPBD Provinsi Jawa Timur kejadian bencana pada Tanggal 5 – 6 November 2021 pukul 07.00 WIB, berdasarkan pantauan petugas piket dan laporan dari BPBD Kabupaten / Kota se Jawa Timur sebagaimana terlampir.

Demikian untuk menjadi periksa.

An. KEPALA PELAKSANA
BADAN PENANGGULANGAN BENCANA DAERAH
PROVINSI JAWA TIMUR
Sekretaris,
u.b.

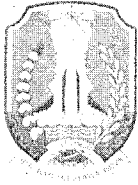
Kasubbag Umum dan Kepegawaian



KEMAL FARUK, S.Sos
Penata Tk. I
NIP. 19671018 199803 1 008

TEMBUSAN :

- Yth. 1. Bp. Kepala BNPB di Jakarta
2. Bp. Kepala Kepolisian Daerah Jawa Timur
3. Bp. Wakil Gubernur Jawa Timur
4. Bp. Sekretaris Daerah Prov. Jatim selaku Kepala ex officio BPBD Prov. Jatim
5. Bp. Kepala Pelaksana BPBD Prov. Jatim



PEMERINTAH PROVINSI JAWA TIMUR
BADAN PENANGGULANGAN BENCANA DAERAH

Jl. Letjen. S. Parman No. 55 Waru, Telp. (031) 8550222; Fax. (031) 8550101
SIDOARJO – 61256

LAPORAN HARIAN PUSDALOPS

Dilaporkan kejadian alam dan bencana di wilayah Jawa Timur yang terjadi pada **Jum'at – Sabtu, 05 – 06 November 2021, pukul 07.00 s/d 07.00 WIB**. Informasi yang diperoleh Pusdalops BPBD Provinsi Jawa Timur, sebagai berikut :

I. Kejadian Bencana

1. Kabupaten / : Gresik Kabupaten
Kota

Waktu : 2021-11-04 21:30:00

Tipe : Banjir

Kejadian

Lokasi : A. Kec. Balongpanggung :

- Desa Dapet
- Desa Banjaragung
- Desa Wotansari
- Desa Karangsemanding
- Desa Sekarputih
- Desa Pucung

B. Kec. Benjeng :

- Desa Lundo
- Desa Sedapurklagen
- Desa Gluranploso
- Desa Deliksumber
- Desa Bengkelo Lor
- Desa Munggugianti
- Desa Kedungrukem
- Desa Bulurejo
- Desa Klampok
- Desa Dermo
- Desa Kedungsekar
- Desa Sirnobooyo

C. Kec. Cerme

- Desa Sukoanyar

D. Kec. Kedamean

- Desa Cermen

Koordinat : -7.284130, 112.446686

Cuaca : Hujan

Kronologi : Pada hari Kamis, 04 November 2021 pkl. 22.00 WIB terjadi hujan cukup tinggi yang terjadi di Kec. Balongpanggung, Kab. Gresik menyebabkan terjadinya banjir

#Update Jumat, 05 November 2021 Pukul 00.30 WIB

Perkembangan :

- Ketinggian genangan air bervariasi antara 5 - 30 cm
- Kondisi sungai Kali Lamong Siaga Kuning
- Kondisi cuaca saat ini Berawan

Korban : Nihil

Dampak :

A. Kec. Balongpanggung

1. Desa Dapet

- Jalan Lingkungan tergenang 5 - 20 cm sepanjang 200 m

- Rumah tergenang 2 Unit
 - Persawahan tergenang air 2 Ha
 - Kondisi debit air meningkat
 - 2. Desa Banjaragung
 - Jalan Lingkungan tergenang 10 – 30 cm sepanjang 400 m
 - Kondisi debit air meningkat
 - 3. Desa Wotansari
 - Rumah terendam 5 unit
 - Jalan Lingkungan tergenang 10 - 30 cm sepanjang 675 m
 - Jalan Poros Desa tergenang 10 – 20 sepanjang 200 m
 - Kondisi debit air meningkat
- B. Kec. Benjeng
1. Desa Lundo
 - A. Dsn Jemek
 - Jalan Lingkungan terendam 15 - 20 cm sepanjang 100 m
 - Persawahan tergenang 5 ha
 - Kondisi debit air meningkat
- Total rumah tergenang : 7 Unit
Total persawahan tergenang : 7 Ha

#Update Jumat, 05 November 2021 Pukul 10.00WIB

Perkembangan :

A. Kec. Balongpanggang

1. Desa Dapet
 - Jalan Lingkungan tergenang 5 – 15 cm (-)
 - Rumah tergenang 4 Unit (+)
 - Persawahan tergenang air 2 Ha (~)
2. Desa Banjaragung (+)
 - Jalan Lingkungan tergenang 40 – 120 cm sepanjang 2700 m
 - JPD tergenang 300 M
 - Sawah tergenang 200 Ha
 - 130 rumah tergenang
3. Desa Wotansari (+)
 - Jalan Lingkungan tergenang 20 – 40 cm sepanjang 950 m
 - JPD tergenang 20 – 30 cm sepanjang 700 m
 - Rumah terendam 175 unit
4. Desa Karangsemanding :
 - Jalan Lingkungan tergenang 20 – 30 cm
 - JPD tergenang 30 - 60 Cm
 - Persawahan tergenang 30 Ha
5. Desa Sekarputih :
 - Jalan Lingkungan tergenang 40 – 80 cm sepanjang 950 m
 - Persawahan tergenang 25 Ha
 - Rumah tergenang 205 unit
6. Desa Pucung :
 - Jalan Lingkungan tergenang 30 – 80 cm sepanjang 1000 m
 - JPD tergenang 30 - 60 Cm sepanjang 800 m
 - Persawahan tergenang 29 Ha
 - Rumah tergenang 250 unit

B. Kec. Benjeng

1. Desa Lundo :
 - Jalan Lingkungan tergenang 40 – 120 cm
 - Persawahan tergenang 35 Ha
 - Rumah tergenang 85 unit
2. Desa Sedapurklagen :
 - Jalan Lingkungan tergenang 20 – 120 cm sepanjang 700 m
 - Persawahan tergenang 75 Ha
 - Rumah tergenang 95 unit
3. Desa Giuranploso:
 - JPD tergenang 10 – 20 cm sepanjang 100 m
4. Desa Deliksumber :

- Jalan Lingkungan tergenang 20 – 60 cm sepanjang 3000 m
- Persawahan tergenang 45 Ha
- Rumah tergenang 148 unit
- 5. Desa Bengkelo Lor :
 - Jalan lingkungan tergenang 10 – 20 cm sepanjang 100 m
 - JPD tergenang 10 – 20 cm sepanjang 250 m
- 6. Desa Munggugianti
 - Jalan Lingkungan tergenang 30 - 45 cm sepanjang 825 m
 - Rumah Warga tergenang 20 – 30 cm
 - Rumah tergenang 215 unit
 - Persawahan tergenang 93 Ha

#Update Jumat, 05 November 2021 Pukul 17.20WIB

Perkembangan :

A. Kec. Balongpanggang

1. Desa Dapet SURUT TOTAL
2. Desa Banjaragung
 - Jalan Lingkungan tergenang 10 – 30 cm sepanjang 150 m (-)
 - **JPD tergenang SURUT**
 - Sawah tergenang 60 Ha (-)
 - **130 rumah tergenang SURUT**
3. Desa Wotansari
 - Jalan Lingkungan tergenang 10 – 20 cm sepanjang 150 m (-)
 - JPD tergenang 5 – 20 cm sepanjang 200 m (-)
 - Rumah terendam 45 unit (-)
 - Sawah tergenang 35 Ha (~)
4. Desa Karangsemanding
 - Jalan Lingkungan tergenang 10 – 30 cm (-)
 - JPD tergenang 20 - 40 cm (-)
 - Persawahan tergenang 30 Ha (~)
5. Desa Sekarputih
 - **Jalan Lingkungan tergenang 40 – 80 cm sepanjang 950 m SURUT**
 - Persawahan tergenang 15 Ha (-)
 - Rumah tergenang 205 unit (~)
 - **JPD genangan SURUT**
6. Desa Pucung
 - Jalan Lingkungan tergenang 20 – 30 cm sepanjang 1000 m (-)
 - JPD tergenang 20 - 80 cm sepanjang 500 m (-)
 - Persawahan tergenang 29 Ha (~)
 - Rumah tergenang 250 unit (~)

B. Kec. Benjeng

1. Desa Lundo
 - Jalan Lingkungan tergenang 10 – 30 cm (-)
 - Persawahan tergenang 35 Ha (~)
 - Rumah tergenang 85 unit
2. Desa Sedapurklagen
 - Jalan Lingkungan tergenang 20 – 50 cm sepanjang 3 Km (+)
 - Persawahan tergenang 80 Ha (+)
 - Rumah tergenang 250 unit (+)
3. Desa Gluranploso
 - JPD tergenang 20 – 120 cm sepanjang 150 M (+)
 - Jalan lingkungan tergenang 40 – 150, sepanjang 600 M
 - Rumah tergenang 200 unit
 - Sawah Tergenang 216 Ha
4. Desa Deliksumber
 - Jalan Lingkungan tergenang 20 – 60 cm sepanjang 300 M (-)
 - JPD tergenang 10 – 30 cm sepanjang 400 M
 - Persawahan tergenang 45 Ha (~)
 - Rumah tergenang 148 unit (~)
5. Desa Bengkelo Lor
 - Jalan lingkungan tergenang 10 – 20 cm sepanjang 100 M (~)

- JPD tergenang 10 – 20 cm sepanjang 250 M (~)
- Tanggul Jebol Dusun Batokan, Lebar 15 M
- Tanggul jebol Dusun Boro, Lebar 8 M
- 6. Desa Munggugianti
 - Jalan Lingkungan tergenang 30 - 60 cm sepanjang 825 M (+)
 - Rumah Warga tergenang 20 – 30 cm sebanyak 215 rumah (~)
 - Persawahan tergenang 93 Ha (~)
 - Tanggul Jebol, Lebar 10 M
- 7. Desa Kedunrukem
 - Jalan Lingkungan tergenang 10 - 30 cm sepanjang 3000 M
 - JPD Dusun Ngablak tergenang 30 – 60 cm, sepanjang 700 M
 - 232 Rumah tergenang
 - Persawahan tergenang 45 Ha
 - Jalan Raya tergenang 10 – 20 cm sepanjang 200 M
- 8. Desa Bulurejo
 - Jalan Lingkungan tergenang 20 - 40 cm sepanjang 750 M
 - Rumah Warga tergenang 20 – 40 cm, sebanyak 280 rumah
 - Persawahan tergenang 100 Ha
 - Jalan Raya tergenang 20 – 40 cm sepanjang 1000 M
 - Pasar Bulurejo tergenang 40 - 70 cm
 - Dusun Balongwangon tergenang 20-40 cm, sepanjang 400 M
 - Dusun Nyanyat tergenang 20 – 50 cm, sepanjang 800 M
- 9. Desa Klampok
 - Persawahan tergenang 50 Ha
- 10. Desa Dermo
 - JPD tergenang 10 - 30 cm sepanjang 200 M
 - Persawahan tergenang 70 Ha
- 11. Desa Kedungsekar
 - JPD tergenang 10 - 30 cm sepanjang 150 M
 - Jalan lingkungan tergenang 20 – 40 cm, sepanjang 200 M
 - Persawahan tergenang 9 Ha
- 12. Desa Sironoboyo
 - JPD tergenang 10 - 20 cm sepanjang 150 M
 - Jalan lingkungan tergenang 20 – 30 cm, sepanjang 300 M

C. Kecamatan Kedamean

1. Desa Cermen :
 - Persawahan tergenang 40 Ha
 - Total rumah tergenang : 1.177 Unit
 - Total persawahan tergenang : 846 Ha

#Update Jumat, 06 November 2021 Pukul 09.00WIB

Perkembangan :

A. Kec. Balongpanggung

1. Desa Banjaragung
 - Jalan Lingkungan tergenang 5 – 20 cm sepanjang 100 m (-)
 - Sawah tergenang 200 Ha (+)
 - 130 Rumah tergenang
2. Desa Pucung
 - Jalan Lingkungan tergenang 10 –15 cm sepanjang 100 m (-)
 - JPD tergenang 20 - 40 cm sepanjang 250 m (-)
 - Persawahan tergenang 29 Ha
 - 250 Rumah tergenang
3. Desa Wotansari :
 - Jalan Lingkungan tergenang 10 – 30 cm, sepanjang 450 M (+)
 - JPD tergenang 10 – 20 cm, sepanjang 200 M (+)
 - Sawah tergenang 35 Ha
4. Desa Karangsemanding :
 - Persawahan tergenang 30 Ha
5. Desa Sekarputih :
 - Persawahan tergenang 15 Ha

B. Kec. Benjeng

1. Desa Lundo :

- Jalan Lingkungan tergenang 10 – 30 cm, sepanjang 50 M
- Persawahan tergenang 15 Ha (-)

2. Desa Sedapurklagen :

- Jalan Lingkungan surut
- Persawahan tergenang 80 Ha
- Rumah tergenang surut

3. Desa Gluranploso:

- JPD tergenang 20 – 50 cm sepanjang 350 M (-)
- Jalan lingkungan tergenang 20 – 40 cm, sepanjang 600 M (-)
- 200 Rumah tergenang
- Sawah Tergenang 216 Ha

4. Desa Deliksumber :

- Jalan Lingkungan tergenang 10 – 40 cm sepanjang 500 M (-)
- JPD tergenang 10 – 20 cm sepanjang 150 M (-)
- Persawahan tergenang 45 Ha
- 148 Rumah tergenang

5. Desa Bengkelo Lor :

- Jalan lingkungan tergenang 10 – 20 cm sepanjang 100 M
- JPD tergenang 10 – 20 cm sepanjang 250 M
- Tanggul Jebol Dusun Batokan, Lebar 15 M
- Tanggul jebol Dusun Boro, Lebar 8 M

6. Desa Munggugianti

- Jalan Lingkungan tergenang 20 - 40 cm sepanjang 500 M (-)
- Rumah Warga tergenang 20 – 30 cm, sebanyak 215 rumah
- Persawahan tergenang 93 Ha
- Tanggul Jebol, Lebar 10 M

7. Desa Kedungrukem

- Jalan Lingkungan tergenang 10 - 30 cm sepanjang 1800 M
- JPD tergenang 10 – 30 cm, sepanjang 400 M (-)
- 232 Rumah tergenang
- Persawahan tergenang 45 Ha

- Jalan Raya surut

8. Desa Bulurejo

- Jalan Lingkungan tergenang 10 - 20 cm sepanjang 500 M (-)
- Persawahan tergenang 100 Ha
- Jalan Raya tergenang 10 – 20 cm sepanjang 250 M (-)
- Pasar Bulurejo tergenang 20 - 50 cm (-)
- Dusun Balongwangon tergenang 10-20 cm, sepanjang 300 M (-)
- Dusun Nyanyat tergenang 10 – 20 cm, sepanjang 800 M (-)

9. Desa Klampok

- Persawahan tergenang 50 Ha

10. Desa Dermo

- JPD tergenang 10 - 20 cm sepanjang 200 M (-)
- Persawahan tergenang 70 Ha

11. Desa Kedungsekar

- JPD tergenang 10 - 30 cm sepanjang 100 M
- Jalan lingkungan tergenang 20 – 40 cm, sepanjang 200 M
- Persawahan tergenang 9 Ha

12. Desa Sirnobojo

- JPD tergenang 10 - 20 cm sepanjang 200 M (-)
- Jalan lingkungan tergenang 20 – 40 cm, sepanjang 700 M (-)

C. Kecamatan Cerme

1. Desa Sukoanyar :

- JPD tergenang 20 – 40 cm, sepanjang 60 M
- Jalan lingkungan tergenang 10 – 30 cm, sepanjang 500 M
- Persawahan tergenang 54 Ha
- Tambak terdampak 34 Ha

D. Kecamatan Kedamean

1. Desa Cermen :
 - Persawahan tergenang 40 Ha (~)
 - Jalan lingkungan tergenang 50 - 120 sepanjang 800 M
 - 135 Rumah di Dusun Gorekan Kidul Tergenang
 - 60 Rumah di dusun Gorekan Lor tergenang

Total Terdampak :

Total Tanggul Jebol : 3 Unit

Total Rumah Tergenang : 1.370 Unit (+)

Total Persawahan Tergenang : 1.067 Ha (+)

Meninggal : 0

Hilang : 0

Luka Berat : 0

Luka : 0

Ringan

Kerusakan : Total Tanggul Jebol : 3 Unit

Total Rumah Tergenang : 1.370 Unit (+)

Total Persawahan Tergenang : 1.067 Ha (+)

Kerugian : -

Upaya : - BPBD Kab. Gresik kaji cepat ke lokasi kejadian
 - BPBD Kab. Gresik berkordinasi dengan Muspika Balongpanggung dan Benjeng
 - BPBD Kab. Gresik berkordinasi dengan Pemdes terdampak
 - Memonitoring TMA Kali Lamong
 - Melakukan monitoring ketinggian genangan air

Sumber : AGEN BENCANA WILAYAH KAB. GRESIK

2. Kabupaten / : Lamongan Kabupaten
 Kota

Waktu : 2021-11-04 17:00:00

Tipe : Banjir Bandang

Kejadian

Lokasi : - Ds. Sendangrejo, Kec. Ngimbang
 - Ds. Kalitengah, Kec. Sugio

Koordinat : -7.277882, 112.207314

Cuaca : Hujan Lebat

Kronologi : Pada hari Kamis 04 November 2021 Pkl 17.00 WIB terjadi hujan dengan intensitas tinggi yang mengakibatkan Banjir bandang di Ds. Sendangrejo, Kec. Ngimbang dan Ds. Kalitengah, Kec. Sugio

Update Hari Kamis, Tgl 4 Nov 2021 Pkl 23.40

Perkembangan:

- Kondisi cuaca saat ini hujan intensitas ringan
- Banjir sudah ***SURUT*** dan menyisakan lumpur
- Kondisi Kab. Lamongan terpantau Amandali
- TIM Gabungan melakukan pembersihan sisa-sisa banjir

Dampak:

Kecamatan Ngimbang

- a. Dsn. Bujel, Ds. Sendangrejo
 - Rumah terdampak : 25 unit dengan ketinggian air \pm 50cm
 - Warung rusak sedang : 1 unit
- b. Dsn. Jedung, Ds. Sendangrejo
 - Rumah terdampak : 2 unit
 - Kendaraan rusak berat : 1 unit
 - Warung rusak sedang : 1 unit
- c. Dsn Tapas, Ds. Sendangrejo, Kec. Ngimbang
 - Rumah terdampak : 5 unit dengan ketinggian air \pm 50cm

Kecamatan Sugio

a. Dsn. Buluplapak, Ds. Kalitengah

- Rumah terdampak : 9 unit dengan ketinggian \pm 10-30cm

b. Dsn. Jegrek, Ds. Kalitengah

- Jalan Poros Rusak Parah Dengan ukuran Panjang \pm 40 Meter, Lebar \pm 3 meter dan Kedalaman \pm 1 1/2 - 2 meter

Meninggal : 0

Hilang : 0

Luka Berat : 0

Luka : 0

Ringan

Kerusakan : - Rumah terdampak : 41 unit
- Warung rusak sedang : 2 unit
- Kendaraan (motor) rusak sedang : 1 unit

Kerugian : -

Upaya : - BPBD Kab. Lamongan menuju lokasi untuk melakukan asesment
- BPBD Kab. Lamongan berkoordinasi dengan masyarakat dan perangkat desa setempat

Sumber : AGEN BENCANA JATIM WILAYAH KAB. LAMONGAN

3. Kabupaten / : Malang Kota
Kota

Waktu : 2021-11-04 16:30:00

Tipe : Banjir Bandang

Kejadian

Lokasi : - Kel. Polehan, Kec. Blimbing
- Kel. Rampal Celaket, Kec. Klojen
- Kel. Oro - oro Dowo, Kec. Klojen
- Kel. Penanggungan, Kec. Klojen
- Kel. Samaan, Kec. Klojen
- Kel. Kiduldalem, Kec. Klojen
- Kel. Jatimulyo, Kec. Lowokwaru

Koordinat : -7.982369,112.636780

Cuaca : Hujan

Kronologi : Curah hujan tinggi pada Kamis (4/11) yang terjadi di Kota Batu membawa dampak naiknya debit air sungai Brantas yang melintasi Kota Malang. Akibatnya, banjir luapan terjadi di beberapa titik yang terletak di sepanjang DAS Brantas.

Dampak :

1. Kel. Polehan
 - Rumah Tergenang: 40 Unit
 - Rumah Rusak Berat: 1 Unit
 - Fasum: 2 Unit
2. Kel. Oro- oro Dowo
 - Rumah Rusak Berat: 9 Unit
 - Rumah Tergenang: 72 Unit
 - Fasum: 2 Unit
 - Motor Hilang: 3 Unit
3. Kel. Celaket
 - Rumah hanyut: 2 Unit
 - Motor Hilang: 2 Unit
 - Fasum: 2 unit
4. Kel. Penanggungan
 - Rumah Tergenang: 25 Unit
 - Fasum: 1 Unit
5. Kel. Samaan
 - Rumah Tergenang: 80 Unit

- Rumah Rusak Sedang: 2 Unit
6. Kel. Kiduldalem
- Rumah Tergenang: 3 Unit
7. Kel. Jatimulyo
- Rumah Tergenang: 61 Unit
Total dampak :
- Rumah tergenang : 281 unit
- Rumah rusak sedang : 2 unit
- Rumah rusak berat : 10 unit
- Rumah hanyut : 2 unit
- Fasum : 7 unit
- Motor hilang : 5 unit
Pengungsi:
- Total pengungsi ± 363 jiwa
Meninggal : 0
Hilang : 0
Luka Berat : 0
Luka Ringan : 0
Kerusakan : - Rumah tergenang : 281 unit
- Rumah rusak sedang : 2 unit
- Rumah rusak berat : 10 unit
- Rumah hanyut : 2 unit
- Fasum : 7 unit
- Motor hilang : 5 unit
Kerugian : -
Upaya : - BPBD Kota Malang kaji cepat ke lokasi kejadian
- BPBD Kota Malang melakukan evakuasi korban terdampak.
Sumber : PUSDALOPS BPBD KOTA MALANG

4. Kabupaten / Kota : Batu Kota

Waktu : 2021-11-04 15:15:00

Tipe Kejadian : Banjir Bandang

Lokasi : - Dsn. Sambong, Ds. Bulukerto, Kec. Bumiaji
- Jl. Raya Dieng, Ds. Sidomulyo, Kec. Batu
- Dsn. Beru, Ds. Bulukerto, Kec. Bumiaji
- Ds. Sumberbrantas, Kec. Bumiaji
- Jl. Raya Selecta, Ds. Tulungrejo, Kec. Batu
- Dsn. Gemulo, Ds. Punten, Kec. Bumiaji

Koordinat : -7.836162,112.535507

Cuaca : Hujan Lebat

Kronologi : Hujan dengan intensitas tinggi yang mengguyur Kota Batu pada Hari Kamis, 4 November menyebabkan 6 titik lokasi di Kota Batu tergenang banjir bandang. Sampai dengan saat ini masih dilakukan penanganan dan evakuasi korban terdampak.

#Update Kamis, 4 November 2021 Pukul 23.50 WIB

Perkembangan :

- Titik lokasi genangan banjir bertambah menjadi 6 titik
- Kondisi cuaca saat ini Berawan

Korban :

Korban telah ditemukan dengan kondisi MD (total 2 orang)

1. Nama : Bu Wiji

Usia : -

Alamat : Dsn. Sambong, Ds. Bulukerto, Kec. Bumiaji, Kota Batu

2. Nama : **Belum diketahui identitasnya** (L)

Usia : 60 Th
Alamat : -

Korban selamat (total 6 orang)

1. Nama : Bayu Agung Setiawan
Usia : -
Alamat : Dsn. Toyomerto, Ds. Pesanggrahan, Kec. Batu, Kota Batu
2. Nama : Saiful
Usia : -
Alamat : Dsn. Toyomerto, Ds. Pesanggrahan, Kec. Batu, Kota Batu
3. Nama : Fainis (L)
Usia : 31 Th
Alamat : Dsn. Sumbersari, Ds. Giripurno, Kec. Batu, Kota Batu
4. Nama : Linda Ariesta (P)
Usia : 36 Th
Alamat : Dsn. Kajar, Kec. Bumiaji, Kec. Batu, Kota Batu
5. Nama : Muhoratul Jannah (P)
Usia : 22 Th
Alamat : Ds. Pesanggrahan, Kec. Batu, Kota Batu
6. Nama : M. Arif (L)
Usia : 31 Th
Alamat : Jl. LA Sucipto 22/B Malang

Korban Belum ditemukan (total 4 orang)

1. Nama : Sarip
Usia : -
Alamat : Dsn. Sambong, Ds. Bulukert, Kec. Batu, Kota Batu
2. Nama : Tokip
Usia : -
Alamat : Dsn. Sambong, Ds. Bulukerto, Kec. Batu, Kota Batu
3. Nama : Adi Wibowo
Usia : -
Alamat : Kel. Sisir, Kec. Batu, Kota Batu
4. Nama : Wakri
Usia : -
Alamat : Dsn. Sabrang Bendo, Ds. Giripurno, Kec. Batu, Kota Batu

Catatan : Untuk korban terdampak yang lain masih dalam pendataan.

#Update Jumat, 5 November 2021 Pukul 02.45 WIB

Perkembangan :

Korban telah ditemukan dengan kondisi MD (total 2 orang)

1. Nama : Wiji (P)
Usia : -
Alamat : RT 6 RW 4, Dsn. Sambong, Ds. Bulukerto, Kec. Bumiaji, Kota Batu
2. Nama : Sarip (L)
Usia : 60 Th
Alamat : RT 6 RW 4, Dusun Sambong, Desa Bulukerto

Korban selamat (total 6 orang)

1. Nama : Bayu Agung Setiawan (L)
Usia : -
Alamat : Dsn. Toyomerto, Ds. Pesanggrahan, Kec. Batu, Kota Batu
2. Nama : Saiful (L)
Usia : -
Alamat : Dsn. Toyomerto, Ds. Pesanggrahan, Kec. Batu, Kota Batu
3. Nama : Fainis (L)
Usia : 31 Th
Alamat : Dsn. Sumbersari, Ds. Giripurno, Kec. Batu, Kota Batu
4. Nama : Linda Ariesta (P)
Usia : 36 Th
Alamat : Dsn. Kajar, Kec. Bumiaji, Kec. Batu, Kota Batu

5. Nama : Muhoratul Jannah (P)
Usia : 22 Th
Alamat : Ds. Pesanggrahan, Kec. Batu, Kota Batu
6. Nama : M. Arif (L)
Usia : 31 Th
Alamat : Jl. LA Sucipto 22/B Malang

Korban Belum ditemukan (total 4 orang)

1. Nama : Arif (L)
Usia : 30 Th
Alamat : Dsn. Sambong, Ds. Bulukerto, Kec. Batu, Kota Batu
2. Nama : Tokip (L)
Usia : -
Alamat : RT 6 RW 4, Dsn. Sambong, Ds. Bulukerto, Kec. Batu, Kota Batu
3. Nama : Adi Wibowo (L)
Usia : -
Alamat : Jl. Samadi, Desa Pesanggrahan, Kota Batu
4. Nama : Wakri (L)
Usia : -
Alamat : RT 51 RW 8, Dsn. Sabrang Bendo, Ds. Giripurno, Kec. Batu, Kota Batu

Catatan : Untuk korban terdampak yang lain masih dalam pendataan.

#Update Jumat, 5 November 2021 Pukul 08.22WIB

Perkembangan :

Korban Belum ditemukan (total 6 orang)

1. Nama : Arif (L)
Usia : 30 Th
Alamat : Dsn. Sambong, Ds. Bulukerto, Kec. Batu, Kota Batu
2. Nama : Tokip (L)
Usia : -
Alamat : RT 6 RW 4, Dsn. Sambong, Ds. Bulukerto, Kec. Batu, Kota Batu
3. Nama : Adi Wibowo (L)
Usia : -
Alamat : Jl. Samadi, Desa Pesanggrahan, Kota Batu
4. Nama : Wakri (L)
Usia : -
Alamat : RT 51 RW 8, Dsn. Sabrang Bendo, Ds. Giripurno, Kec. Batu, Kota Batu
5. Nama : Fery (L)
Usia : 27 tahun
Alamat : RT 5 RW 4 Dsn. Sambong, Ds. Bulukerto, Kec. Bumiaji, Kota Batu
6. Nama : Fio
Usia : 6 tahun
Alamat : RT 51 RW 8 Dsn. Sabrang Bendo, Ds. Giripurno, Kec. Bumiaji, Kota Batu

Catatan : Untuk korban terdampak yang lain masih dalam pendataan

#Update Jumat, 5 November 2021 Pukul 11.10 WIB

Perkembangan :

Korban telah ditemukan dengan kondisi MD (total 6 orang)

1. Nama : Wiji (P)
Usia : -
Alamat : RT 6 RW 4, Dsn. Sambong, Ds. Bulukerto, Kec. Bumiaji, Kota Batu
2. Nama : Sarip (L)
Usia : 60 Th
Alamat : RT 6 RW 4, Dusun Sambong, Desa Bulukerto
3. Nama : Adi Wibowo (L)
Usia : -
Alamat : Jl. Kartini, Kel Ngaglik

4. Nama : Wakri (L)
Usia : -
Alamat : RT 51 RW 8, Dsn. Sabrang Bendo, Ds. Giripurno
5. Nama : Mahendra Feri
Usia : -
Alamat : Dkh Sambong, Dsn. Gintung
6. Nama : Alverta Shenazia Arvisa Vindra
Usia : -
Alamat : Dkh. Sambong, Dsn. Gintung

Korban Belum ditemukan (total 3 orang)

1. Nama : Arif (L)
Usia : 30 Th
Alamat : Dsn. Sambong, Ds. Bulukerto, Kec. Batu, Kota Batu
2. Nama : Tokip (L)
Usia : -
Alamat : RT 6 RW 4, Dsn. Sambong, Ds. Bulukerto, Kec. Batu, Kota Batu
3. Nama : Fery (L)
Usia : 30 tahun
Alamat : Dsn. Cangar

#Update Jumat, 5 November 2021 Pukul 19.22WIB

Perkembangan :

Korban Belum ditemukan :

1. Nama : Tokip (L)
Usia : -
Alamat : RT 6 RW 4, Dsn. Sambong, Ds. Bulukerto, Kec. Batu, Kota

Catatan : Untuk korban terdampak yang lain masih dalam pendataan. Setelah dilakukan Koordinasi dengan RS Bhayangkara Batu, untuk laporan orang hilang atas nama Fery dan Arif ternyata tidak ada.

#Update Jumat, 5 November 2021 Pukul 20.30 WIB

Perkembangan :

Pengungsian :

- Gedung Kesenian Bulukerto : 21 Jiwa
- Penetapan SK Keadaan Darurat Bencana Banjir Bandang di Wilayah Kecamatan Bumiaji Dalam Status Tanggap Darurat Bencana Nomor : 188.45/341/KEP/422.012/2021 oleh Walikota Batu

#Update Sabtu, 6 November 2021 Pukul 01.15 WIB

Perkembangan :

Pengungsian :

- Gedung Kesenian Bulukerto : 5 Jiwa

Meninggal : 6

Hilang : 1

Luka Berat : 0

Luka : 0

Ringan

Kerusakan : - Rumah Rusak : 35 Unit
- Rumah terendam lumpur : 33 Unit
- Kandang Ternak : 10 Unit
- Sepeda : 30 Unit
- Motor : 73 Unit
- Mobil : 7 Unit
- Hewan Ternak : 107 Ekor

Kerugian : -

Upaya : - Wali Kota Batu Menetapkan SK Keadaan Darurat Bencana Banjir Bandang di Wilayah Kecamatan Bumiaji Dalam Status Tanggap Darurat Bencana Nomor : 188.45/341/KEP/422.012/2021

- Posko Bencana BPBD Kota Batu berlokasi di Jl. Raya Punten No. 8A, Punten, Kec. Bumiaji
- Dibuka Dapur Umum yang bertempat di Balai Desa Bulukerto Kecamatan Bumiaji
- BPBD Kota Batu melakukan pendataan kerusakan.
- TIM Gabungan melakukan pencarian korban yang hilang.
- BPBD Kota Batu mengevakuasi korban terdampak dan menyiapkan lokasi pengungsian.
- Mengerahkan alat berat untuk penanganan
- Polres Kota Batu mengerahkan truck 2 unit, Trail 10 unit dan ambulance 1 unit
- Dinkes mengerahkan ambulance 7 unit
- TRC PB Jatim sudah di lokasi kejadian guna dukungan Personil dan Asessment.
- BPBD Prov. Jatim memberikan bantuan, berupa:
 1. Paket Sembako 400 paket.
 2. Beras 500 kg.
 3. Lauk pauk 60 Paket.
 4. Tambah Gizi 60 Paket.
 5. Glangsing 1000 lembar.
 6. Terpal 50 lembar.
 7. Chainsaw 1 unit.
 8. Tandon Lipat 2 unit.
 9. Kompor 3 unit.
 10. Kantong Jenazah 20 pcs.
 11. Paket kebersihan 20 paket.
 12. Selimut 40 pcs.
 13. Family kit 20 paket.
 14. Kids ware 20 paket.

Sumber : PUSDALOPS BPBD KOTA BATU

II. Kejadian Lain – Lain

1. Kabupaten / : Pacitan Kabupaten
Kota
Waktu : 2021-11-06 04:31:00
Tipe : Gempa Bumi
Kejadian
Lokasi : 53 km BaratDaya PACITAN-JATIM
Koordinat : -8.540000,110.739998
Cuaca : Cerah
Kronologi : Pada hari Sabtu, 06 November 2021 pukul 04.31 WIB telah terjadi gempa Mag:2.3, dengan kedalaman 35 Km, tidak di rasakan di wilayah Kab. Pacitan dan sekitarnya.
Meninggal : 0
Hilang : 0
Luka Berat : 0
Luka Ringan : 0
Kerusakan : -
Kerugian : -
Upaya : Menyebarkan informasi melalui media yang ada
Sumber : ::BMKG-SJI

-
2. Kabupaten / : Bojonegoro Kabupaten
Kota
Waktu : 2021-11-05 23:00:00

Tipe Kejadian : Kejadian Lain
Lokasi : Sungai Pacal DAM Klepek +50 meter diatas DAM Desa Klepek Kecamatan Sukosewu.
Koordinat : -7.256658,111.926270
Cuaca : Cerah
Kronologi : Pada hari Kamis, 4 November 2021 pukul 20.00 WIB, telah terjadi kenaikan/munggut air sungai pacal dan masyarakat sekitar ramai mencari ikan. Pada saat itu Sdr. Suryanto hendak pulang mengambail alat/seser, kemudian berpamitan dengan istri untuk mencari ikan, sampai dengan pagi hari Sdr. Suryanto tidak kunjung pulang diduga hilang dan terpeleset di sungai pacal, dilokasi kejadian diketemukan sepatu, ikan hasil tangkapan dan alat/seser.
1 Orang Hilang diduga tenggelam disungai pacal dengan identitas
Nama :Suryanto
Umur : 58 th
Alamat : Desa Klepek RT.07 RW.01 Kecamatan Sukosewu.
Meninggal : 0
Hilang : 1
Luka Berat : 0
Luka Ringan : 0
Kerusakan : -
Kerugian : -
Upaya : - Tim TRC BPBD Kab. Bojonegoro mendatangi lokasi guna melakukan asesment dilokasi kejadian serta berkoordinasi dengan perangkat desa dan kecamatan.
- Personil TRC BPBD Kab. Bojonegoro melakukan pencarian di lokasi kejadian
Sumber : Agen Bencana Jatim Kab. Bojonegoro

3. Kabupaten / Kota : Situbondo Kabupaten
Waktu : 2021-11-05 18:28:00
Tipe Kejadian : Angin Kencang
Lokasi : Dsn. Tanjung Pasir Utara RT/02 RW08, Ds. Tanjung Kamal, Kec. Mangaran, Kab. Situbondo
Koordinat : -7.653485,114.073936
Cuaca : Hujan Lebat
Kronologi : Pada hari Jum'at, tanggal 05 November 2021, pkl. 18:28 WIB telah terjadi hujan lebat disertai angin kencang yang mengakibatkan sebuah pohon kelapa tumbang dan menimpa 1 unit rumah milik Ibu Hariye di Dsn. Tanjung Pasir Utara RT/02 RW08, Ds. Tanjung Kamal, Kec. Mangaran, Kab. Situbondo
Meninggal : 0
Hilang : 0
Luka Berat : 0
Luka Ringan : 0
Kerusakan : Rumah rusak sedang : 1 unit
Kerugian : -
Upaya : - TRC PB BPBD Kab. Situbondo melakukan assesment di lokasi kejadian
- TRC PB BPBD Kab. Situbondo berkoordinasi dengan perangkat desa setempat dan melakukan

Sumber : AGEN BENCANA JATIM KABUPATEN SITUBONDO

4. Kabupaten / : Malang Kabupaten
Kota
Waktu : 2021-11-05 17:40:00
Tipe : Gempa Bumi
Kejadian
Lokasi : 80 km BaratDaya KAB-MALANG-JATIM
Koordinat : -8.860000,112.480003
Cuaca : Hujan Ringan
Kronologi : Info Gempa Mag:4.0, 05-Nov-21 17:40:31 WIB, Lok:8.86 LS,112.48 BT (80 km BaratDaya KAB-MALANG-JATIM), Kedlmn:40 Km.
Meninggal : 0
Hilang : 0
Luka Berat : 0
Luka : 0
Ringan
Kerusakan : -
Kerugian : -
Upaya : Menyearluaskan informasi gempa menggunakan media komunikasi yang ada.
Sumber : BMKG-PGR VII

5. Kabupaten / : Ponorogo Kabupaten
Kota
Waktu : 2021-11-05 16:23:00
Tipe : Pohon Tumbang
Kejadian
Lokasi : Jl. Mlarak-Sambit, Ds. Coper, Kec. Jetis, Kab. Ponorogo
Koordinat : -7.949389,111.511803
Cuaca : Hujan Lebat
Kronologi : Pada hari Jum'at, tanggal 05 Nopember 2021, pkl. 16.23 WIB sebuah pohon berjenis mindi tumbang karena lapuk yang berada di Jl. Mlarak-Sambit, Ds. Coper, Kec. Jetis, Kab. Ponorogo dan mengakibatkan akses jalan menjadi tertutup.
Meninggal : 0
Hilang : 0
Luka Berat : 0
Luka : 0
Ringan
Kerusakan : Kabel internet terputus
Kerugian : -
Upaya : TRC BPBD Kab. Ponorogo melakukan assessment di lokasi kejadian
TRC BPBD Kab. Ponorogo berkoordinasi dengan perangkat desa setempat dan melakukan evakuasi pohon yang tumbang dari badan jalan.
Sumber : PUSDALOPS PB BPBD KABUPATEN PONOROGO

6. Kabupaten / : Mojokerto Kabupaten
Kota
Waktu : 2021-11-05 06:30:00
Tipe : Angin Kencang
Kejadian
Lokasi : Jl. Kartini, Kec. Mojosari, Kab. Mojokerto

Koordinat : -7.513420,112.563004
Cuaca : Berawan
Kronologi : Pada hari Kamis, tanggal 05 Nopember 2021, pkl. 06.30 WIB telah terjadi hujan lebat disertai angin kencang yang mengakibatkan sebuah pohon tumbang dan menimpa atap rumah di Jl. Kartini, Kec. Mojosari, Kab. Mojokerto.
Meninggal : 0
Hilang : 0
Luka Berat : 0
Luka Ringan : 0
Kerusakan : Rumah rusak ringan : 1 unit
Kerugian : -
Upaya : - BPBD Kab. Mojokerto melakukan assessment di lokasi kejadian.
- BPBD Kab. Mojokerto berkoordinasi dengan perangkat desa setempat dan melakukan evakuasi pohon bersama warga masyarakat.
Sumber : AGEN BENCANA JATIM KABUPATEN MOJOKERTO

7. Kabupaten / Kota : Banyuwangi Kabupaten
Waktu : 2021-11-05 02:00:00
Tipe Kejadian : Kejadian Lain
Lokasi : RT 02 RW 06, Dsn. Mantren, Kec. Kabat, Kab. Banyuwangi
Koordinat : -8.276948,114.316109
Cuaca : Hujan Ringan
Kronologi : pada hari Jum'at 05 November 2021, pukul 02.00 WIB dini hari terjadi hujan ringan yang menyebabkan rumah milik ibu Paenah yang sudah rapuh roboh ketika kejadian berlangsung ibu Paenah langsung menyelamatkan diri dan hanya terkilir tangannya.
Meninggal : 0
Hilang : 0
Luka Berat : 0
Luka Ringan : 1
Kerusakan : - Rumah Rusak Berat : 1
Kerugian : -
Upaya : - Personil TRC BPBD Kab. Banyuwangi melakukan asesmen dilokasikejadina
- Personil TRC BPBD, Babinsa, Masyarakat, dan Relawan Kab. Banyuwangi
Sumber : Pusdalops BPBD Kab. Banyuwangi

8. Kabupaten / Kota : Madiun Kabupaten
Waktu : 2021-11-04 23:30:00
Tipe Kejadian : Kejadian Lain
Lokasi : Dam Kedungabnteng, Kec. Pilangkenceng, Kab. Madiun
Koordinat : -7.506122,111.561157
Cuaca : Hujan Lebat
Kronologi : Pada hari Kamis, 04 Nopember 2021, pkl. 23.30 WIB telah terjadi hujan lebat sehingga mengakibatkan tembok Dam Kedungabnteng, Kec. Pilangkenceng, Kab. Madiun ambrol.
Meninggal : 0

Hilang : 0
Luka Berat : 0
Luka : 0
Ringan
Kerusakan : Tembok Dam rusak
Kerugian : -
Upaya : - BPBD Kab. Madiun melakukan assessment ke lokasi kejadian
- BPBD Kab. Madiun berkoordinasi dengan perangkat desa setempat
Sumber : AGEN BENCANA JATIM KAB MADIUN

9. Kabupaten / : Mojokerto Kabupaten
Kota
Waktu : 2021-11-04 16:00:00
Tipe : Banjir
Kejadian
Lokasi : - Dsn. Talunbrak, Ds. Talunblandong, Kec. Dawarblandong
- Dsn. Klanting, Ds. Pulorejo, Kec. Dawarblandong
- Dsn. Pulorejo, Ds. Pulorejo, Kec. Dawarblandong
- Dsn. Mengarus, Ds. Banyulegi, Kec. Dawarblandong
Koordinat : -7.319236,112.408752
Cuaca : Berawan
Kronologi : Karena curah hujan yang tinggi di wilayah Kabupaten Mojokerto tanggal 04 November 2021 dan kiriman air dari wilayah hulu sungai mengakibatkan peningkatan debit air Anak Sungai Lamong yang melintasi Desa Talunblandong Kecamatan Dawarblandong Kabupaten Mojokerto. Air mulai masuk permukiman warga mulai pukul 20.00 WIB.
#Update hari Jumat Tgl 5 Nov 2021 Pukul 00.45 WIB
Perkembangan :
- Cuaca saat ini terpantau berawan
- Tren air naek
- Warga masih bertahan didepan rumahnya masing- masing
- Ketinggian air di dalam rumah \pm 70 cm
- Ketinggian air di jembatan Dsn. Klanting, Ds. Pulorejo \pm 40 cm
- Ketinggian air di rumah warga Dsn. Mengarus \pm 10 cm
Dampak :
a. Ds. Pulorejo, Kec. Dawarblandong
- Dsn. Klanting, Ds. Pulorejo, Kec. Dawarblandong
Rumah terdampak : 8 Unit
- Dsn. Pulorejo, Ds. Pulorejo, Kec. Dawarblandong
Rumah terdampak : 5 Unit
b. Dsn. Mengarus, Ds. Banyulegi, Kec. Dawarblandong
Rumah terdampak RT 01/RW 05 : 4 Unit
Rumah terdampak RT 02/RW 05 : 6 Unit

#Update hari Jumat Tgl 5 Nov 2021 Pukul 11.32WIB
Perkembangan
- Cuaca saat ini terpantau berawan
- Kondisi saat ini surut total
Dampak:
Lahan pertanian Ds. Balong yang tergenang :
- Dsn. Balong 22 Ha
- Dsn. Giagah 18 Ha

#Update hari Jumat Tgl 5 Nov 2021 Pukul 17.29 WIB
Kondisi saat ini surut total
Meninggal : 0
Hilang : 0
Luka Berat : 0

Luka : 0
Ringan
Kerusakan : Rumah terdampak : 23 Unit
Lahan pertanian : 40 Ha
Kerugian : -
Upaya : - BPBD Kab. Mojokerto datang ke lokasi kejadian dan melakukan assesment
- BPBD Kab. Mojokerto terus memantau perkembangan situasi di wilayah
Kec. Dawarblandong
Sumber : AGEN BENCANA JATIM WILAYAH KAB/KOTA MOJOKERTO

10. Kabupaten / : Mojokerto Kabupaten
Kota
Waktu : 2021-11-04 15:30:00
Tipe : Kejadian Lain
Kejadian
Lokasi : Dsn. Sumberdadi, Ds. Gunungsari, Kec. Dawarblandong, Kab. Mojokerto
Koordinat : -7.340950,112.394402
Cuaca : Hujan Lebat
Kronologi : Pada hari Kamis, tanggal 04 Nopember 2021 pkl 15.30 WIB sebuah tinang listrik doyong dikarenakan tergerus air dan mengenai jembatan di Dsn. Sumberdadi, Ds. Gunungsari, Kec. Dawarblandong, Kab. Mojokerto
Meninggal : 0
Hilang : 0
Luka Berat : 0
Luka Ringan : 0
Kerusakan : - Tiang listrik
- Jembatan rusak berat
Kerugian : -
Upaya : - TRC Kab. Mojokerto melakukan assesment di lokasi kejadian
Sumber : AGEN BENCANA JATIM WIL KOTA/KAB MOJOKERTO

11. Kabupaten / : Malang Kabupaten
Kota
Waktu : 2021-11-04 14:00:00
Tipe : Banjir
Kejadian
Lokasi : - Jalan perbatasan Kota Batu dengan Kec. Dau, Kab. Malang
Koordinat : -7.913380,112.588173
Cuaca : Hujan Intensitas Tinggi
Kronologi : Pada hari Kamis 04 04/11/2021 terjadi jembatan ambrol dipicu curah hujan dengan intensitas tinggi dan adanya faktor Penyumbatan berupa sampah kayu, mengakibatkan 1 jembatan penghubung antara Desa Mulyoagung dan Tegalgondo Terputus/ Ambrol.
Meninggal : 0
Hilang : 0
Luka Berat : 0
Luka Ringan : 0
Kerusakan : - Jembatan putus : 1 Unit
Kerugian : -
Upaya : - BPBD Kab. Malang mendatangi lokasi untuk assesment, melakukan pembersihan dan memasang safety line
- Berkoordinasi bersama Muspika Dau

- Untuk penanganan kejadian tersebut dengan mendatangkan alat berat dari Binamarga
- Untuk penanganan/ pembersian di laksanakan besok pagi
Sumber : AGEN BENCANA JATIM WILAYAH KAB. MALANG

12. Kabupaten / : Bojonegoro Kabupaten
Kota

Waktu : 2021-11-03 07:00:00

Tipe : Kejadian Lain

Kejadian

Lokasi : Ds. Semambung, Kec. Kanor

Koordinat : -7.076525,112.015152

Cuaca : Cerah Berawan

Kronologi : Pada hari Rabu, 03 November 2021 pukul 09.30 WIB ada penyebrangan dari arah Ds. Ngadirojo Kec. Rengel Tuban menuju Ds. Semambung, Kec. Kanor kurang lebih 23 Orang. Adapun pengemudi perahu Bpk. Kasian 60 th dan Mardiani dengan jumlah penumpang belum teridentifikasi dan ada 7 unit kendaraan roda 2 berhasil ditemukan. Sementara penumpang yang dapat di selamatkan 10 Orang.

#Update Rabu, 03 November 2021 pukul 23.00 WIB Perkembangan

- Cuaca hingga saat ini Cerah Berawan
- Data perkiraan penumpang perahu 17 orang :
 1. Jumlah korban selamat 10 Orang
 2. Jumlah Korban belum ditemukan 7 Orang
- Rencana Ops SAR, besok Hari Kamis, 4 Nov 2021
 1. Tim ops Sar Gabungan akan dipimpin oleh Basarnas Jatim
 2. direncanakan 15 unit perahu karet dan 2 unit perahu besi terlibat dalam pencarian
 3. Ops Sar akan di bagi menjadi 5 tim, masing² tim terdiri dari 3 unit perahu karet
 4. Perahu safety 2 unit

Korban : diperkirakan 17 orang

Dampak :

- Korban selamat (total 10 orang)

1. Nama : Madiani (L)
Umur : 62 tahun
Alamat : Kanor RT 02 RW 02 Bojonegoro
2. Nama : Hafis (L)
Umur : 4 tahun
Alamat: Kanor RT 04 RW 02 Bojonegoro
3. Nama : Mujianto (L)
Umur : 30 tahun
Alamat : Sale, RT 02 RW 05, Rembang
4. Nama : Budi (L)
Umur : 24 tahun
Alamat : Ngadirejo RT 03 RW 01, Rengel Tuban
5. Nama : Arif Dwi (L)
Umur : 39 tahun
Alamat : RT 05 RW 06, Rengel Tuban
6. Nama : Tarmuji (L)
Umur : 56 tahun
Alamat : Rengel RT 02 RW 04, Rengel Tuban
7. Nama : Abdullah Dimiyati (L)
Umur : 3 tahun
Alamat : Maibit RT 02 RW 03, Rengel Tuban
8. Nama : Tasmiatun Nikmah (P)
Umur : 33 tahun

- Alamat : Maibit RT 02 RW 03, Rengel Tuban
9. Nama : Noviandi (L)
Umur : 29 tahun
Alamat : Sidorejo RT 04 Tuban
10. Nama : Abdul Hadi (L)
Umur : 9 tahun
Alamat : Maibit RT 02 RW 03, Rengel Tuban

Korban Belum ditemukan (total 7 orang)

1. Nama : Kasian (L) .
Umur : 65 tahun
Alamat : Kanor Bojonegoro
2. Nama : Erma Fitriani (P) .
Umur : 27 tahun
Alamat : Kanor Bojonegoro
3. Nama : MasDian Purnama(L).
Umur : 27 tahun
Alamat: Kanor Bojonegoro
4. Nama: Toro (L) .
Umur : 41 tahun
Alamat: Ds. WSonokerto RT 02 RW 05 Kec. Saleh, Rembang
5. Nama : Sutri (P) .
Umur : 60 tahun
Alamat : Ds Maibit, Rengel Tuban
6. Nama : Basori (L).
Umur : 37 tahun
Alamat : Ds. Maibit RT 02 RW 03, Rengel Tuban
7. Nama : Dedi Setionugroho (L)
Umur : 30 tahun
Alamat : RT 02 RW 01 Dsn. Secang, Ds. Ngandong Kec. Grabagan

#Update Kamis, 04 November 2021 pukul 08.00 WIB

Perkembangan:

- a. Apel pagi dimulai pukul 06.30 WIB
- b. Arahan Bapak Kalaksa :
 - Tetap menjaga keamanan dalam beroperasi utamakan safety personil
 - Menghimbau kepada seluruh tim yang terlibat opsar agar selalu kompak dan berusaha semaksimal untuk melakukan pencarian korban.
- c. Rencana Operasi hari Kamis, 4 Nov 2021 :
 1. Area pencarian dibagi menjadi 3 (tiga) aliran Sungai Bengawan yaitu Wilayah Tuban, Bojonegoro dan Lamongan.
 2. BPBD Prov Jatim melakukan pencarian korban dimulai dari Jembatan Cim - Cim sampai Bendung Gerak Babat Lamongan dengan menggunakan perahu karet.
 3. Dalam proses pencarian korban, pada search area (S.A.) 5 menggunakan 3 perahu karet, yaitu :
 - BPBD Prov Jatim 1 perahu karet
 - Basarnas 1 perahu karet
 - BPBD Kab. Bojonegoro 1 perahu karet
 4. Drone air dan drone udara standby di posko induk, difokuskan pada area pencarian TKM (Titik Kejadian Musibah).
 5. Dalam pengambilan data dimulai pukul 06.00 WIB - 07.00 WIB menggunakan drone udara
 6. Drone air difungsikan untuk mencari korban pada titik yang diduga sesuai permintaan dari SRU.
 7. Total 21 SRU pencarian korban dibagi menjadi 2 :
 - Penyisiran didarat 5 SRU
 - Penyisiran menggunakan perahu karet 16 SRU
 - 7.1 Pembagian SRU dan Search Area :
 - S.A (SRU AIR)
 - SRU 1 PK BASARNAS
 - SRU 2 PB KODIM BOJONEGORO

- SRU 3 PB BPBD LAMONGAN
- MELAKSANAKAN PENCARIAN SISI KIRI, TENGAH DAN KANAN SUNGAI

S.A 2 (SRU AIR)

- SRU 4 PK BPBD TUBAN
- SRU 5 PK BPBD BOJONEGORO
- SRU 6 PK SAR SIKATAN
- MELAKSANAKAN PENCARIAN SISI KIRI, TENGAH DAN KANAN SUNGAI

S.A 3 (SRU AIR)

- SRU 7 PK SAR BRIMOB
- SRU 8 PK DISHUB BOJONEGORO
- SRU 9 PK GERPIK
- MELAKSANAKAN PENCARIAN SISI KIRI, TENGAH DAN KANAN SUNGAI

S.A 4 (SRU AIR)

- SRU 10 PK SAR MTA
- SRU 11 PK MDMC BOJONEGORO
- SRU 12 PK POLISI
- MELAKSANAKAN PENCARIAN SISI KIRI, TENGAH DAN KANAN SUNGAI

S.A 5 (SRU AIR)

- SRU 13 PK BASARNAS
- SRU 14 PK BPBD JATIM
- SRU 15 PK BPBD BOJONEGORO
- SRU 16 (RAPI TUBAN, ORARI BOJONEGORO) MELAKSANAKAN PEMANTAUAN DI CHECK POINT JEMBATAN PRAMBON WETAN
- MELAKSANAKAN PENCARIAN SISI KIRI, TENGAH DAN KANAN SUNGAI

SRU DARAT

- SRU 17
- SRU 18
- SRU 19
- SRU 20
- SRU 21

MELAKSANAKAN PEMANTAUAN DI CHECK POINT JEMBATAN PRAMBON WETAN DAN TAMBANGAN KLOTOK

- d. Cuaca hingga saat ini Cerah Berawan
- e. Data perkiraan penumpang perahu 17 orang :
1. Jumlah korban selamat 10 Orang
 2. Jumlah korban belum ditemukan 7 Orang

Korban : diperkirakan 17 orang

Lokasi :

Desa Semambung, Kec. Kanor

Dampak :

- Korban selamat (total 10 orang)
1. Nama : Madiani (L)
Umur : 62 tahun
Alamat : Kanor RT 02 RW 02 Bojonegoro
 2. Nama : Hafis (L)
Umur : 4 tahun
Alamat : Kanor RT 04 RW 02 Bojonegoro
 3. Nama : Mujianto (L)
Umur : 30 tahun

- Alamat : Sale, RT 02 RW 05, Rembang
4. Nama : Budi (L)
Umur : 24 tahun
Alamat : Ngadirejo RT 03 RW 01, Rengel Tuban
 5. Nama : Arif Dwi (L) .
Umur : 39 tahun
Alamat : RT 05 RW 06, Rengel Tuban
 6. Nama : Tarmuji (L)
Umur : 56 tahun
Alamat : Rengel RT 02 RW 04, Rengel Tuban
 7. Nama : Abdullah Dimiyati (L)
Umur : 3 tahun
Alamat : Maibit RT 02 RW 03, Rengel Tuban
 8. Nama : Tasmiatun Nikmah (P)
Umur : 33 tahun
Alamat : Maibit RT 02 RW 03, Rengel Tuban
 9. Nama : Noviandi (L)
Umur : 29 tahun
Alamat : Sidorejo RT 04 Tuban
 10. Nama : Abdul Hadi (L)
Umur : 9 tahun
Alamat : Maibit RT 02 RW 03, Rengel Tuban

Korban Belum ditemukan (total 7 orang)

1. Nama : Kasian (L) .
Umur : 65 tahun
Alamat : Kanor Bojonegoro
2. Nama : Erma Fitriani (P) .
Umur : 27 tahun
Alamat : Kanor Bojonegoro
3. Nama : MasDian Purnama(L).
Umur : 27 tahun
Alamat: Kanor Bojonegoro
4. Nama: Toro (L) .
Umur : 41 tahun
Alamat: Ds. WSonokerto RT 02 RW 05 Kec. Saleh, Rembang
5. Nama : Sutri (P) .
Umur : 60 tahun
Alamat : Ds Maibit, Rengel Tuban
6. Nama : Basori (L).
Umur : 37 tahun
Alamat : Ds. Maibit RT 02 RW 03, Rengel Tuban
7. Nama : Dedi Setionugroho (L)
Umur : 30 tahun
Alamat : RT 02 RW 01 Dsn. Secang, Ds. Ngandong Kec. Grabagan

Catatan:

Data korban bisa berkembang dikarenakan info dari nahkoda terdapat orang yang belum dikenal warga

#Update Kamis, 04 November 2021 pukul 12.30 WIB

Perkembangan:

- Data perkiraan penumpang perahu 17 orang :
 1. Jumlah korban selamat 10 Orang
 2. Jumlah korban belum ditemukan 6 Orang
 3. Jumlah korban meninggal 1 orang (telah ditemukan pada pukul 09.20 WIB, masih dalam proses identifikasi ante mortem)
- Korban selamat (total 10 orang)
 1. Nama : Madiani (L)
Umur : 62 tahun
Alamt : Kanor RT 02 RW 02 Bojonegoro

2. Nama : Hafis (L)
Umur : 4 tahun
Alamat: Kanor RT 04 RW 02 Bojonegoro
3. Nama : Mujianto (L)
Umur : 30 tahun
Alamat : Sale, RT 02 RW 05, Rembang
4. Nama : Budi (L)
Umur : 24 tahun
Alamat : Ngadirejo RT 03 RW 01, Rengel Tuban
5. Nama : Arif Dwi (L) .
Umur : 39 tahun
Alamat : RT 05 RW 06, Rengel Tuban
6. Nama : Tarmuji (L)
Umur : 56 tahun
Alamat : Rengel RT 02 RW 04, Rengel Tuban
7. Nama : Abdullah Dimyati (L)
Umur : 3 tahun
Alamat : Maibit RT 02 RW 03, Rengel Tuban
8. Nama : Tasmiatun Nikmah (P)
Umur : 33 tahun
Alamat : Maibit RT 02 RW 03, Rengel Tuban
9. Nama : Noviandi (L)
Umur : 29 tahun
Alamat : Sidorejo RT 04 Tuban
10. Nama : Abdul Hadi (L)
Umur : 9 tahun
Alamat : Maibit RT 02 RW 03, Rengel Tuban

- Korban Belum ditemukan (total 7 orang)

1. Nama : Kasian (L) .
Umur : 65 tahun
Alamat : Kanor Bojonegoro
2. Nama : Erma Fitriani (P) .
Umur : 27 tahun
Alamat : Kanor Bojonegoro
3. Nama : MasDian Purnama(L).
Umur : 27 tahun
Alamat: Kanor Bojonegoro
4. Nama: Toro (L) .
Umur : 41 tahun
Alamat: Ds. WSonokerto RT 02 RW 05 Kec. Saleh, Rembang
5. Nama : Sutri (P) .
Umur : 60 tahun
Alamat : Ds Maibit, Rengel Tuban
6. Nama : Basori (L).
Umur : 37 tahun
Alamat : Ds. Maibit RT 02 RW 03, Rengel Tuban
7. Nama : Dedi Setionugroho (L)
Umur : 30 tahun
Alamat : RT 02 RW 01 Dsn. Secang, Ds. Ngandong Kec. Grabagan

#Update Kamis, 04 November 2021 pukul 18.00 WIB

Perkembangan:

- Data perkiraan penumpang perahu 19 orang :

1. Jumlah korban selamat 10 Orang
2. Jumlah korban belum ditemukan 6 Orang (dengan tambahan 1 org atas laporan keluarga)
3. Jumlah korban meninggal 3 orang
 - a) Korban pertama an. Agus Tutin (L/28) telah ditemukan pada pukul 09.15 WIB
 - b) Korban kedua an. Toro (L/40) telah ditemukan pada pukul 13.15 WIB

c) Korban ketiga an. Kasian (L/65) telah ditemukan pada pukul 13.42 WIB

- Korban selamat (total 10 orang)

1. Nama : Madiani (L)
Umur : 62 tahun
Alamat : Kanor RT 02 RW 02 Bojonegoro
2. Nama : Hafis (L)
Umur : 4 tahun
Alamat: Kanor RT 04 RW 02 Bojonegoro
3. Nama : Mujianto (L)
Umur : 30 tahun
Alamat : Sale, RT 02 RW 05, Rembang
4. Nama : Budi (L)
Umur : 24 tahun
Alamat : Ngadirejo RT 03 RW 01, Rengel Tuban
5. Nama : Arif Dwi (L) .
Umur : 39 tahun
Alamat : RT 05 RW 06, Rengel Tuban
6. Nama : Tarmuji (L)
Umur : 56 tahun
Alamat : Rengel RT 02 RW 04, Rengel Tuban
7. Nama : Abdullah Dimiyati (L)
Umur : 3 tahun
Alamat : Maibit RT 02 RW 03, Rengel Tuban
8. Nama : Tasmiatun Nikmah (P)
Umur : 33 tahun
Alamat : Maibit RT 02 RW 03, Rengel Tuban
9. Nama : Noviandi (L)
Umur : 29 tahun
Alamat : Sidorejo RT 04 Tuban
10. Nama : Abdul Hadi (L)
Umur : 9 tahun
Alamat : Maibit RT 02 RW 03, Rengel Tuban

- Korban Belum ditemukan (total 6 orang)

1. Nama : Erma Fitriani (P) .
Umur : 27 tahun
Alamat : RT 4 RW 2 Ds. Semambung, Kec. Kanor, Bojonegoro
2. Nama : Masdian Purnama(L).
Umur : 27 tahun
Alamat: RT 4 RW 2 Ds. Semambung, Kec. Kanor, Bojonegoro
3. Nama : Sutri (P) .
Umur : 60 tahun
Alamat : Ds Maibit, Rengel Tuban
4. Nama : Basori (L).
Umur : 37 tahun
Alamat : Ds. Maibit RT 02 RW 03, Rengel Tuban
5. Nama : Dedi Setionugroho (L)
Umur : 30 tahun
Alamat : RT 02 RW 01 Dsn. Secang, Ds. Ngandong Kec. Grabagan
6. Nama : Arifin (L)
Umur : 29 th
Alamat : Desa Ngandong Tuban

- Korban telah ditemukan dengan kondisi MD (total 3 orang)

1. Nama : Agus Tutin (L)
Umur : 28 tahun
Alamat : Ds. Ngandong, Kec. Grabakan, Tuban.
2. Nama: Toro (L)
Umur : 40 tahun
Alamat: Ds. Sale RT 02 RW 05 Kec. Sale, Rembang

3. Nama : Kasian (L)
Umur : 65 tahun
Alamat : RT 2 RW 1 Ds. Semambung, Kec. Kanor, Bojonegoro

Catatan:

Data korban bisa berkembang dikarenakan info dari nahkoda terdapat orang yang belum dikenal warga

#Update Jum'at, 04 November 2021 pukul 15.50WIB

Perkembangan:

- Korban telah ditemukan dengan kondisi MD (total 4 orang)

1. Nama : Agus Tutin (L)
Umur : 28 tahun
Alamat : Ds. Ngandong, Kec. Grabakan, Tuban.
2. Nama: Toro (L)
Umur : 40 tahun
Alamat: Ds. Sale RT 02 RW 05 Kec. Sale, Rembang
3. Nama : Kasian (L)
Umur : 65 tahun
Alamat : RT 2 RW 1 Ds. Semambung, Kec. Kanor, Bojonegoro
4. Nama : Basori (L).
Umur : 37 tahun
Alamat : Ds. Maibit RT 02 RW 03, Rengel Tuban

- Korban Belum ditemukan (total 5orang)

1. Nama : Erma Fitriani (P) .
Umur : 27 tahun
Alamat : RT 4 RW 2 Ds. Semambung, Kec. Kanor, Bojonegoro
2. Nama : Masdian Purnama(L).
Umur : 27 tahun
Alamat: RT 4 RW 2 Ds. Semambung, Kec. Kanor, Bojonegoro
3. Nama : Sutri (P) .
Umur : 60 tahun
Alamat : Ds Maibit, Rengel Tuban
4. Nama : Dedi Setionugroho (L).
Umur : 30 tahun
Alamat : RT 02 RW 01 Dsn. Secang, Ds. Ngandong Kec. Grabagan
5. Nama : Arifin (L)
Umur : 29 th
Alamat : Desa Ngandong Tuban

Meninggal : 4

Hilang : 5

Luka Berat : 0

Luka : 0

Ringan

Kerusakan : -

Kerugian : -

Upaya : -BPBD Prov. Jatim mengerahkan 7 Personil, 2 unit Perahu karet beserta 4 Unit Motor Tempel, Alat selam 3 Unit, 1 unit Drone udara dan 1 unit Drone air

- BPBD Kab. Bojonegoro menuju lokasi untuk melakukan asesment

- BPBD Kab. Bojonegoro berkoordinasi dengan masyarakat dan perangkat desa setempat

Unsur yang terlibat :

- BPBD PROVINSI JATIM

- Tim BPBD Bojonegoro

- Damkar Bojonegoro

- Tim Sar Gabungan

- Perangkat Desa setempat

- POLRI
- TNI
- BPBD TUBAN
- DISHUB
- Relawan
- PMI
- DINKES
- URKES
- DVI RS BHAYANGKARA
- BASARNAS SURABAYA

Sumber : Agen Bencana Jatim Kab. Bojonegoro

III. Pantauan Gunung Api di Wilayah Jawa Timur

Gunung api di wilayah Jawa Timur yang terpantau sebagai berikut:

1. Gunung Bromo : **WASPADA** (Level II) Sejak Tanggal 20 Oktober 2016
2. Gunung Semeru : **WASPADA** (Level II) Sejak Tanggal 02 Mei 2013
3. Gunung Raung : **NORMAL** (Level I) Sejak Tanggal 09 Agustus 2021
4. Gunung Ijen : **NORMAL** (Level I) Sejak Tanggal 08 Agustus 2014
5. Gunung Kelud : **NORMAL** (Level I) Sejak Tanggal 07 Agustus 2014
6. Gunung Lamongan : **NORMAL** (Level I) Sejak Tanggal 19 April 2012
7. Gunung Arjuno – Welirang : **NORMAL** (Level I) Sejak Tahun 1995

IV. Pantauan Titik Panas Wilayah Jawa Timur

Pantauan berdasarkan sensor **MODIS (Moderate Resolution Imaging Spectroradiometer)** dari Satelit Terra, Aqua, Suomi pada hari **Jum'at – Sabtu, 05 – 06 November 2021, pukul 07.00 s/d 07.00 WIB**. Dilaporkan sebagai berikut :

No.	Koordinat	Tanggal	Waktu (WIB)	Tingkat	Kecamatan	Kab/Kota	Keterangan
Nihil.							

V. Peringatan Dini Cuaca Wilayah Jawa Timur

A. Peringatan Dini Cuaca Jawa Timur pada hari Jum'at – Sabtu, 05 – 06 November 2021, 07.16 s/d 20.38 WIB. Berpotensi terjadi Hujan Sedang – Lebat yang dapat disertai Kilat/Petir dan Angin Kencang terjadi sebanyak **9 (Sembilan) kali** peringatan (Prakirawan-BMKG Surabaya).

B. Penyebaran informasi peringatan dini Jawa Timur :

1. Menelepon Kabupaten/ Kota yang diperkirakan berpotensi terjadi hujan.
2. Menyebarkan informasi melalui Radio Komunikasis VHF BPBD Provinsi Jawa Timur pada freq 169.225 Mhz dan VHF RAPI pada freq 142.040 Mhz.
3. Menyebarkan informasi ke Kab/Kota melalui SMS Gateway BPBD Provinsi Jawa Timur dan melalui ponsel monitoring nomor 081231780000 dan Jejaring Sosial.

VI. Prakiraan Cuaca Wilayah Jawa Timur

Prakiraan Cuaca Provinsi Jawa Timur pada **Sabtu – Minggu, 06 – 07 November 2021, pukul 07.00 s/d 07.00 WIB**. Dilaporkan sebagai berikut :

- A.**
- **Pagi hari** : diperkirakan Cerah, Berawan, Hujan Ringan-Sedang, dan Hujan Lebat disertai Petir.
 - **Siang-Sore hari** : diperkirakan Cerah, Berawan, Hujan Ringan-Sedang, dan Hujan Lebat disertai Petir.
 - **Malam hari** : diperkirakan Cerah, Berawan, Berkabut, Hujan Ringan-Sedang, dan Hujan Lebat disertai Petir.
 - **Dini hari** : diperkirakan Cerah, Berawan, Berkabut, Hujan Ringan-Sedang, dan Hujan Lebat disertai Petir.

- Suhu udara : 14 - 35 °C
- Kelembapan udara : 50 – 100- %
- Angin : dominan dari Tenggara - Timur dengan kecepatan 05 - 30 km/jam

B. - Peringatan dini :

Waspada hujan intensitas sedang hingga lebat disertai petir dan angin kencang sesaat pada:

- **Pagi hari** di wilayah Pamekasan.
- **Siang-Sore hari** di wilayah Lamongan, Jombang, Kab. Madiun, Ngawi, Ponorogo, Pacitan, Trenggalek, Tulungagung, Kab. Blitar, Kota Blitar, Kota Kediri, Kab. Malang, Kota Malang, Batu, Kab. Pasuruan, Kab. Probolinggo, Lumajang, Jember, Bondowoso, Situbondo, Banyuwangi, Bangkalan dan Sampang.
- **Malam hari** di wilayah Kota Madiun, Ngawi dan Magetan.
- **Dini hari** di wilayah Sumenep.

Sumber : *BMKG Stasiun Meteorologi Juanda*

VII. Prakiraan Tinggi Gelombang

Prakiraan gelombang laut maksimum di wilayah Jawa Timur **Sabtu – Minggu, 06 – 07 November 2021, pukul 07.00 s/d 07.00 WIB**. Dilaporkan sebagai berikut :

- A. **Kondisi Sinoptik** : Berawan, arah angin dari Timur - Tenggara, kec. angin maksimum di L. Jawa bagian timur 11 knots dan S. Hindia selatan Jatim 15 knots. Tinggi gelombang di L. Jawa bagian timur antara 0.1-0.5 m dan di S. Hindia selatan Jatim antara 1.5-3.5 m.
- B. **Peringatan** : Waspada tinggi gelombang lebih dari 2.5 m di Perairan selatan Jatim, S. Hindia selatan Jatim.

Sumber : *BMKG Maritim Surabaya*

VIII. Komunikasi Radio

Berdasarkan monitoring dari Media Sosial (Facebook, WhatsApp & Telegram) dan Radio Pusdalops BPBD Provinsi Jawa Timur di Frekwensi HF 11.437.5, VHF 169.225 Mhz, dan VHF 142.040 MHz pada hari pada **Jum'at – Sabtu, 05 – 06 November 2021, pukul 07.00 s/d 07.00 WIB**. Dilaporkan sebagai berikut :

LOG SHEET		Tanggal : 05 - 06 November 2021
Operator : Afif & Syamsi		Hari : Jum'at - Sabtu
		STASIUN : PUSDALOPS BPBD JATIM
REKAP PERCAKAPAN		
Waktu	Pengirim	Percakapan
05/11/2021 07:00:00	Kab. Nganjuk	Cerah
05/11/2021 07:00:00	kota Pasuruan	Cerah Berawan
05/11/2021 07:00:00	Kab. Bojonegoro	Berawan
05/11/2021 07:00:00	Kab. Pacitan	Berawan
05/11/2021 07:00:00	Kab. Madiun	Berawan - Hujan Ringan
05/11/2021 07:00:00	Kab. Ponorogo	Cerah
05/11/2021 07:04:00	Kab. Blitar	Berawan
05/11/2021 07:04:00	Kab. Jombang	Berawan - Hujan Ringan
05/11/2021 07:07:00	Kab. Trenggalek	Cerah Berawan
05/11/2021 07:14:00	Kab. Sampang	Hujan Sedang
05/11/2021 07:15:00	Kab. Ponorogo	Cerah Berawan
05/11/2021 07:17:00	Kab. Pamekasan	Berawan - Hujan Lebat
05/11/2021 07:17:00	Kota Blitar	Cerah Berawan
05/11/2021 07:22:00	Kab. Sumenep	Cerah Berawan
05/11/2021 07:23:00	Kab. Situbondo	Berawan
05/11/2021 07:50:00	Kab. Trenggalek	Berawan
05/11/2021 08:00:00	Kab. Magetan	Cerah
05/11/2021 08:46:00	Kab. Sidoarjo	Cerah Berawan
05/11/2021 08:48:00	Kab. Jember	Berawan

05/11/2021 08:56:00	Kab. Sampang	Hujan Ringan
05/11/2021 08:58:00	Kota Probolinggo	Hujan Ringan
05/11/2021 09:00:00	Kab. Probolinggo	Berawan
05/11/2021 09:14:00	Kab. Pacitan	Cerah
05/11/2021 09:14:00	Kab. Pamekasan	Berawan
05/11/2021 09:17:00	Kab. Jombang	Cerah Berawan
05/11/2021 09:20:00	Kab. Ngawi	Berawan
05/11/2021 09:23:00	Kab. Ponorogo	Cerah Berawan
05/11/2021 09:26:00	Kab. Pasuruan	Berawan
05/11/2021 09:33:00	Kab. Sampang	Cerah Berawan
05/11/2021 09:37:00	Kab. Trenggalek	Cerah
05/11/2021 10:00:00	Kota Pasuruan	Hujan Ringan
05/11/2021 10:05:00	Kab. Situbondo	Berawan
05/11/2021 10:19:00	Kab. Tulungagung	Berawan
05/11/2021 10:25:00	Kota Pasuruan	Hujan Rendah
05/11/2021 11:13:00	Kab. Tulungagung	Cerah
05/11/2021 11:26:00	Kab. Trenggalek	Berawan
05/11/2021 11:27:00	Kab. Tuban	Berawan
05/11/2021 11:45:00	Kab. Probolinggo	Cerah Berawan
05/11/2021 12:05:00	Kab. Sidoarjo	Cerah Berawan
05/11/2021 12:15:00	Kab. Pacitan	Berawan
05/11/2021 12:21:00	Kab. Sampang	Hujan Sedang
05/11/2021 12:22:00	Kab. Pamekasan	Hujan Sedang
05/11/2021 12:23:00	Kab. Ponorogo	Cerah Berawan
05/11/2021 12:37:00	Kab. Bangkalan	Berawan
05/11/2021 12:43:00	Kab. Madiun	Berawan
05/11/2021 12:43:00	Kab. Sampang	Berawan
05/11/2021 12:50:00	Kab. Lamongan	Hujan Sedang
05/11/2021 12:51:00	Kab. Probolinggo	Cerah Berawan
05/11/2021 12:56:00	Kab. Kediri	Cerah Berawan
05/11/2021 13:10:00	Kota Madiun	Hujan Ringan
05/11/2021 13:18:00	Kab. Magetan	Berawan
05/11/2021 13:20:00	Kab. Jombang	Berawan - Hujan Sedang
05/11/2021 13:25:00	Kab. Situbondo	Berawan
05/11/2021 13:27:00	Kab. Bangkalan	Hujan Sedang
05/11/2021 13:28:00	Kab. Mojokerto	Hujan Sedang
05/11/2021 13:29:00	Kab. Trenggalek	Berawan
05/11/2021 13:33:00	Kab. Pamekasan	Berawan
05/11/2021 13:33:00	Kab. Sampang	Cerah Berawan
05/11/2021 13:58:00	Kota Pasuruan	Berawan
05/11/2021 14:05:00	Kab. Ponorogo	Cerah Berawan - Hujan Ringan
05/11/2021 14:08:00	Kota Blitar	Berawan
05/11/2021 14:17:00	Kab. Sampang	Hujan Ringan
05/11/2021 14:18:00	Kab. Bondowoso	Berawan
05/11/2021 14:25:00	Kab. Tulungagung	Berawan - Hujan Ringan
05/11/2021 15:45:00	Kab. Trenggalek	Berawan
05/11/2021 15:50:00	Kab. Batu	Berawan
05/11/2021 15:53:00	Kab. Bangkalan	Hujan Ringan
05/11/2021 16:00:00	Kab. Jombang	Berawan - Hujan Ringan
05/11/2021 16:00:00	Kab. Ponorogo	Berawan - Hujan Sedang
05/11/2021 16:00:00	Kab. Madiun	Hujan Ringan
05/11/2021 16:00:00	Kab. Nganjuk	Berawan
05/11/2021 16:05:00	Kab. Sampang	Cerah Berawan
05/11/2021 16:11:00	Kab. Lamongan	Hujan Sedang
05/11/2021 16:25:00	Kab. Sidoarjo	Hujan Ringan
05/11/2021 16:27:00	Kota Probolinggo	Hujan Sedang - Lebat
05/11/2021 16:31:00	Kab. Pasuruan	Hujan Sedang - Lebat
05/11/2021 16:32:00	Kab. Sumenep	Hujan Ringan - Sedang
05/11/2021 16:48:00	Kab. Pamekasan	Hujan Lebat
05/11/2021 16:50:00	Kab. Probolinggo	Hujan Lebat
05/11/2021 16:55:00	Kab. Sidoarjo	Hujan Ringan


05/11/2021 16:56:00	Kab. Sumenep	Hujan Ringan
05/11/2021 17:00:00	Kota Pasuruan	Hujan Lebat
05/11/2021 17:20:00	Kab. Pacitan	Hujan Ringan
05/11/2021 17:29:00	Kab. Mojokerto	Berawan
05/11/2021 17:54:00	Kab. Madiun	Hujan Ringan
05/11/2021 18:05:00	Kab. Situbondo	Hujan Lebat
05/11/2021 18:05:00	Kab. Magetan	Berawan
05/11/2021 18:15:00	Kab. Sampang	Hujan Ringan
05/11/2021 18:44:00	Kota Kediri	Berawan
05/11/2021 18:57:00	Kab. Jombang	Berawan
05/11/2021 18:58:00	Kab. Blitar	Hujan Ringan
05/11/2021 19:00:00	Kab. Nganjuk	Berawan
05/11/2021 19:00:00	Kab. Madiun	Cerah
05/11/2021 19:00:00	Kab. Bojonegoro	Berawan
05/11/2021 19:10:00	Kab. Kediri	Hujan Ringan - Sedang
05/11/2021 20:10:00	Kab. Sidoarjo	Berawan
05/11/2021 20:53:00	Kota Madiun	Berawan
05/11/2021 20:56:00	Kota Blitar	Cerah Berawan
05/11/2021 20:58:00	Kab. Lamongan	Berawan
05/11/2021 21:00:00	Kota Pasuruan	Berawan - Hujan Ringan
05/11/2021 21:04:00	Kab. Mojokerto	Cerah Berawan
05/11/2021 21:50:00	Kab. Tulungagung	Berawan
05/11/2021 21:56:00	Kab. Ngawi	Berawan
05/11/2021 22:11:00	Kab. Trenggalek	Berawan
05/11/2021 22:14:00	Kab. Nganjuk	Berawan
05/11/2021 22:25:00	Kab. Trenggalek	Berawan - Hujan Ringan
05/11/2021 22:27:00	Kab. Jombang	Berawan
05/11/2021 22:58:00	Kab. Bojonegoro	Cerah Berawan
05/11/2021 23:03:00	Kab. Magetan	Berawan
05/11/2021 23:26:00	Kab. Ponorogo	Berawan
05/11/2021 23:55:00	Kab. Lumajang	Hujan Sedang - Hujan Lebat
06/11/2021 00:00:00	Kota Pasuruan	Cerah Berawan
06/11/2021 00:19:00	Kab. Mojokerto	Cerah Berawan
06/11/2021 00:43:00	Kota Batu	Berawan
06/11/2021 00:59:00	Kab. Jombang	Berawan
06/11/2021 01:07:00	Kab. Sidoarjo	Berawan
06/11/2021 01:11:00	Kab. Madiun	Berawan
06/11/2021 03:58:00	Kab. Jombang	Berawan
06/11/2021 06:01:00	Kab. Bondowoso	Berawan
06/11/2021 06:03:00	Kab. Mojokerto	Cerah Berawan
06/11/2021 06:07:00	Kab. Jombang	Cerah Berkabut
06/11/2021 06:12:00	Kab. Pasuruan	Cerah Berawan
06/11/2021 06:35:00	Kab. Pacitan	Cerah Berawan
06/11/2021 06:35:00	Kab. Tulungagung	Cerah Berawan
06/11/2021 06:40:00	Kab. Madiun	Berawan
06/11/2021 06:46:00	Kab. Situbondo	Cerah Berawan
06/11/2021 06:52:00	Kab. Trenggalek	Cerah Berawan
06/11/2021 06:55:00	Kab. Pamekasan	Cerah Berawan
06/11/2021 07:00:00	Kab. Ponorogo	Cerah Berawan
06/11/2021 07:00:00	Kab. Jombang	Cerah Berawan
06/11/2021 07:00:00	Kota Pasuruan	Cerah Berawan
06/11/2021 07:00:00	Kab. Madiun	Cerah

Sidoarjo, 06 November 2021

a.n. KAPUSDALOPS PB

BPBD Prov. Jawa Timur

Manager,



DINO ANDALANANTO, S.Kom

NIPTTPK. 208-03061985-012019-1875

Operator,


1.



AFIF MAS GHOZANI

NIPTTPK. 208-18061994-042020-5433

2.



SYAMSI RIYADHI