

**PEMERINTAH PROVINSI JAWA TIMUR**  
**BADAN PENANGGULANGAN BENCANA DAERAH**

Jl. Letjen S. Parman No. 55 Waru, Telp. (031) 8550222; Fax. (031) 8550101

**WARU – SIDOARJO**

Sidoarjo, 5 November 2021

Nomor : 360/ ~~2785~~ /208.1/2021  
Sifat : Penting  
Lampiran : -  
Perihal : Laporan Harian Bencana

Kepada  
Yth. Ibu Gubernur Jawa Timur


Di **SURABAYA**

Bersama ini disampaikan dengan hormat **Laporan Harian** PUSDALOPS PB BPBD Provinsi Jawa Timur kejadian bencana pada Tanggal 4 – 5 November 2021 pukul 07.00 WIB, berdasarkan pantauan petugas piket dan laporan dari BPBD Kabupaten / Kota se Jawa Timur sebagaimana terlampir.

Demikian untuk menjadi periksa.

An. KEPALA PELAKSANA  
BADAN PENANGGULANGAN BENCANA DAERAH  
PROVINSI JAWA TIMUR  
Sekretaris,


u.b.  
Kasubbag. Umum dan Kepegawaian

  
**KEMAL FARUK S.Sos**  
Penata Tk. I

NIP. 19671018 199803 1 008

TEMBUSAN :

- Yth. 1. Bp. Kepala BNPB di Jakarta
2. Bp. Kepala Kepolisian Daerah Jawa Timur
3. Bp. Wakil Gubernur Jawa Timur
4. Bp. Sekretaris Daerah Prov. Jatim selaku Kepala ex officio BPBD Prov. Jatim
5. Bp. Kepala Pelaksana BPBD Prov. Jatim



PEMERINTAH PROVINSI JAWA TIMUR  
BADAN PENANGGULANGAN BENCANA DAERAH

Jl. Letjen. S. Parman No. 55 Waru, Telp. (031) 8550222; Fax. (031) 8550101  
SIDOARJO – 61256

**LAPORAN HARIAN PUSDALOPS**

Dilaporkan kejadian alam dan bencana di wilayah Jawa Timur yang terjadi pada **Kamis – Jum'at, 04 – 05 November 2021, pukul 07.00 s/d 07.00 WIB**. Informasi yang diperoleh Pusdalops BPBD Provinsi Jawa Timur, sebagai berikut :

**I. Kejadian Bencana**

1. Kabupaten / : Lamongan Kabupaten  
Kota

Waktu : 2021-11-04 17:00:00

Tipe : Banjir Bandang

Kejadian

Lokasi : - Ds. Sendangrejo, Kec. Ngimbang  
- Ds. Kalitengah, Kec. Sugio

Koordinat : -7.277882, 112.207314

Cuaca : Hujan Lebat

Kronologi : Pada hari Kamis 04 November 2021 Pkl 17.00 WIB terjadi hujan dengan intensitas tinggi yang mengakibatkan Banjir bandang di Ds. Sendangrejo, Kec. Ngimbang dan - Ds. Kalitengah, Kec. Sugio

**Update Hari Kamis, Tgl 4 Nov 2021 Pkl 23.40**

Perkembangan:

- Kondisi cuaca saat ini hujan intensitas ringan
- Banjir sudah \*SURUT\* dan menyisakan lumpur
- Kondisi Kab. Lamongan terpantau Amandali
- TIM Gabungan melakukan pembersihan sisa-sisa banjir

Dampak:

\*Kecamatan Ngimbang\*

a. Dsn. Bujel, Ds. Sendangrejo

- Rumah terdampak : 25 unit dengan ketinggian air  $\pm$  50cm
- Warung rusak sedang : 1 unit

b. Dsn. Jedung, Ds. Sendangrejo

- Rumah terdampak : 2 unit
- Kendaraan rusak berat : 1 unit
- Warung rusak sedang : 1 unit

c. Dsn Tapas, Ds. Sendangrejo, Kec. Ngimbang

- Rumah terdampak : 5 unit dengan ketinggian air  $\pm$  50cm

\*Kecamatan Sugio\*

a. Dsn. Buluplapak, Ds. Kalitengah

- Rumah terdampak : 9 unit dengan ketinggian  $\pm$  10-30cm

b. Dsn. Jegrek, Ds. Kalitengah

- Jalan Poros Rusak Parah Dengan ukuran Panjang  $\pm$ 40 Meter, Lebar  $\pm$  3 meter dan Kedalaman  $\pm$  1 1/2 - 2 meter

Meninggal : 0

Hilang : 0

Luka Berat : 0

Luka : 0

Ringan

Kerusakan : - Rumah terdampak : 41 unit  
- Warung rusak sedang : 2 unit  
- Kendaraan ( motor ) rusak sedang : 1 unit

Kerugian : -

Upaya : - BPBD Kab. Lamongan menuju lokasi untuk melakukan asesment

Sumber : - BPBD Kab. Lamongan berkoordinasi dengan masyarakat dan perangkat desa setempat  
: AGEN BENCANA JATIM WILAYAH KAB. LAMONGAN

2. Kabupaten / Kota : Malang Kota

Waktu : 2021-11-04 16:30:00

Tipe Kejadian : Banjir Bandang

Lokasi : - Kel. Polehan, Kec. Blimbing  
- Kel. Rampal Celaket, Kec. Klojen  
- Kel. Oro - oro Dowo, Kec. Klojen  
- Kel. Penanggungan, Kec. Klojen  
- Kel. Samaan, Kec. Klojen  
- Kel. Kiduldalem, Kec. Klojen  
- Kel. Jatimulyo, Kec. Lowokwaru

Koordinat : -7.982369, 112.636780

Cuaca : Hujan

Kronologi : Curah hujan tinggi pada Kamis (4/11) yang terjadi di Kota Batu membawa dampak naiknya debit air sungai Brantas yang melintasi Kota Malang. Akibatnya, banjir luapan terjadi di beberapa titik yang terletak di sepanjang DAS Brantas.

Dampak :

1. Kel. Polehan
  - Rumah Tergenang: 40 Unit
  - Rumah Rusak Berat: 1 Unit
  - Fasum: 2 Unit
2. Kel. Oro- oro Dowo
  - Rumah Rusak Berat: 9 Unit
  - Rumah Tergenang: 72 Unit
  - Fasum: 2 Unit
  - Motor Hilang: 3 Unit
3. Kel. Celaket
  - Rumah hanyut: 2 Unit
  - Motor Hilang: 2 Unit
  - Fasum: 2 unit
4. Kel. Penanggungan
  - Rumah Tergenang: 25 Unit
  - Fasum: 1 Unit
5. Kel. Samaan
  - Rumah Tergenang: 80 Unit
  - Rumah Rusak Sedang: 2 Unit
6. Kel. Kiduldalem
  - Rumah Tergenang: 3 Unit
7. Kel. Jatimulyo
  - Rumah Tergenang: 61 Unit

Total dampak :

- Rumah tergenang : 281 unit
- Rumah rusak sedang : 2 unit
- Rumah rusak berat : 10 unit
- Rumah hanyut : 2 unit
- Fasum : 7 unit
- Motor hilang : 5 unit

Pengungsi:

- Total pengungsi ± 363 jiwa

Meninggal : 0

Hilang : 0

Luka Berat : 0

Luka : 0  
Ringan  
Kerusakan : - Rumah tergenang : 281 unit  
- Rumah rusak sedang : 2 unit  
- Rumah rusak berat : 10 unit  
- Rumah hanyut : 2 unit  
- Fasum : 7 unit  
- Motor hilang : 5 unit  
Kerugian : -  
Upaya : - BPBD Kota Malang kaji cepat ke lokasi kejadian  
- BPBD Kota Malang melakukan evakuasi korban terdampak.  
Sumber : PUSDALOPS BPBD KOTA MALANG

---

3. Kabupaten / : Sidoarjo Kabupaten  
Kota  
Waktu : 2021-11-04 15:30:00  
Tipe : Angin Puting Beliung  
Kejadian  
Lokasi : - Perum Jaya Regency, Ds. Pepe, Kec. Sedati  
- Jl. Wagir Ds. Kwansan, Kec. Sedati  
Koordinat : -7.408119,112.775978  
Cuaca : Hujan Lebat  
Kronologi : Pada hari Kamis, 4 November 2021 pukul 15.30 terjadi hujan deras disertai angin kencang di Kab. Sidoarjo yang mengakibatkan puluhan kerusakan di Kec. Sedati  
Meninggal : 0  
Hilang : 0  
Luka Berat : 0  
Luka : 0  
Ringan  
Kerusakan : Rumah Rusak Ringan : 34 Unit  
Kerugian : -  
Upaya : - BPBD Kab. Sidoarjo datang ke lokasi dan melakukan assesment  
- BPBD Kab. Sidoarjo melakukan pendataan kerusakan  
- BPBD Kab. Sidoarjo berkoordinasi dengan Polsek, Pemerintah Desa dan masyarakat setempat.  
Sumber : PUSDALOPS BPBD KAB. SIDOARJO

---

4. Kabupaten / : Batu Kota  
Kota  
Waktu : 2021-11-04 15:15:00  
Tipe : Banjir Bandang  
Kejadian  
Lokasi : - Dsn. Sambong, Ds. Bulukerto, Kec. Bumiaji  
- Jl. Raya Dieng, Ds. Sidomulyo, Kec. Batu  
- Dsn. Beru, Ds. Bulukerto, Kec. Bumiaji  
- Ds. Sumberbrantas, Kec. Bumiaji  
- Jl. Raya Selecta, Ds. Tulungrejo, Kec. Batu  
- Dsn. Gemulo, Ds. Punten, Kec. Bumiaji  
Koordinat : -7.836162,112.535507  
Cuaca : Hujan Labat  
Kronologi : Hujan dengan intensitas tinggi yang mengguyur Kota Batu pada Hari Kamis,

4 November menyebabkan 5 titik lokasi di Kota Batu tergenang banjir bandang. Sampai dengan saat ini masih dilakukan penanganan dan evakuasi korban terdampak.

**#Update Jumat, 5 November 2021 Pukul 02.45 WIB**

**Perkembangan :**

Korban telah ditemukan dengan kondisi MD (total 2 orang)

1. Nama : Wiji (P)

Usia : -

Alamat : RT 6 RW 4, Dsn. Sambong, Ds. Bulukerto, Kec. Bumiaji, Kota Batu

2. Nama : Sarip (L)

Usia : 60 Th

Alamat : RT 6 RW 4, Dusun Sambong, Desa Bulukerto

Korban selamat (total 6 orang)

1. Nama : Bayu Agung Setiawan (L)

Usia : -

Alamat : Dsn. Toyomerto, Ds. Pesanggrahan, Kec. Batu, Kota Batu

2. Nama : Saiful (L)

Usia : -

Alamat : Dsn. Toyomerto, Ds. Pesanggrahan, Kec. Batu, Kota Batu

3. Nama : Fainis (L)

Usia : 31 Th

Alamat : Dsn. Sumpersari, Ds. Giripurno, Kec. Batu, Kota Batu

4. Nama : Linda Ariesta (P)

Usia : 36 Th

Alamat : Dsn. Kajar, Kec. Bumiaji, Kec. Batu, Kota Batu

5. Nama : Muhoratul Jannah (P)

Usia : 22 Th

Alamat : Ds. Pesanggrahan, Kec. Batu, Kota Batu

6. Nama : M. Arif (L)

Usia : 31 Th

Alamat : Jl. LA Sucipto 22/B Malang

Korban Belum ditemukan (total 4 orang)

1. Nama : Arif (L)

Usia : 30 Th

Alamat : Dsn. Sambong, Ds. Bulukerto, Kec. Batu, Kota Batu

2. Nama : Tokip (L)

Usia : -

Alamat : RT 6 RW 4, Dsn. Sambong, Ds. Bulukerto, Kec. Batu, Kota Batu

3. Nama : Adi Wibowo (L)

Usia : -

Alamat : Jl. Samadi, Desa Pesanggrahan, Kota Batu

4. Nama : Wakri (L)

Usia : -

Alamat : RT 51 RW 8, Dsn. Sabrang Bendo, Ds. Giripurno, Kec. Batu, Kota Batu

Catatan : Untuk korban terdampak yang lain masih dalam pendataan.

Meninggal : 2

Hilang : 6

Luka Berat : 0

Luka : 0

Ringan

Kerusakan : - Rumah Rusak 17 Unit  
- Kandang Ternak 4 Unit  
- Motor 28 Unit  
- Mobil 3 Unit  
- Hewan Ternak 8 Ekor

Kerugian : -  
Upaya : - BPBD Kota Batu melakukan kaji cepat ke lokasi kejadian dan melakukan pembersihan material lumpur.  
- BPBD Kota Batu melakukan pendataan kerusakan.  
- TIM Gabungan sedang membersihkan lumpur dan melakukan pencarian korban yang hilang.  
- BPBD Kota Batu sedang meninjau lokasi lainnya yang di perkirakan terdampak.  
- BPBD Kota Batu mengevakuasi korban terdampak dan menyiapkan lokasi pengungsian.  
- Mengerahkan alat berat untuk penanganan  
- Personil TRC PB Jatim berangkat menuju Kota Batu guna dukungan Assessment, membawa bantuan berupa:  
1. Glangsing 1000 lembar  
2. Terpal 50 lembar  
3. Siap Saji 3 Karton  
4. Tambah Gizi 60 Paket  
5. Paket Sembako 400 paket  
6. Tandon Lipat 2 unit  
7. Kantong Jenazah 20 pcs  
8. Lauk pauk 60 Paket  
9. Chainsaw 1 unit  
10. Beras 500 kg  
11. Kompor 3 unit  
12. Paket kebersihan 20paket  
13. Selimut 40pcs  
14. Family kit 20paket  
15. Kids ware 20paket

Instansi yang terlibat:

- BPBD Prov. Jatim
- BPBD Kota Batu
- Dinsos (TAGANA)
- PUPR
- DLH
- Relawan

Sumber : PUSDALOPS BPBD KOTA BATU

---

## II. Kejadian Lain – Lain

1. Kabupaten / : Pacitan Kabupaten  
Kota  
Waktu : 2021-11-05 05:47:00  
Tipe : Gempa Bumi  
Kejadian  
Lokasi : Lok:-9.09 LS,111.24 BT ( 99 km Selatan - PACITAN ), Kedlmn:11 Km  
Koordinat : -9.090000,111.239998  
Cuaca : Cerah  
Kronologi : Info Gempa Mag:3.4 2021-Nov-5 05:47:31 WIB, Lok:-9.09 LS,111.24 BT ( 99 km Selatan - PACITAN ), Kedlmn:11 Km ::BMKG-SJI  
Meninggal : 0  
Hilang : 0  
Luka Berat : 0  
Luka : 0  
Ringan  
Kerusakan : -

Kerugian : -  
Upaya : -  
Sumber : ::BMKG-SJI

---

2. Kabupaten / : Magetan Kabupaten  
Kota  
Waktu : 2021-11-05 04:25:00  
Tipe : Pohon Tumbang  
Kejadian  
Lokasi : Jalan Raya Magetan - Nitikan Plaosan, Ds. ringinagung, Kec. Magetan  
Koordinat : -7.673597,111.291992  
Cuaca : Berawan  
Kronologi : Pada hari Kamis 04 November 2021 hujan intensitas ringan di Kab. Magetan sore hingga malam hari selama 6 jam mengakibatkan akar pohon Jaranan tergerus sehingga tidak bisa menahan beban pohon dan mengakibatkan pohon jenis Jaranan tumbang dengan diameter ± 50 cm dan mengakibatkan 2 (dua) korban luka pengendara sepeda motor, kedua korban perjalanan pulang dari Pasar Sayur Magetan menuju rumah. Pohon tumbang menutup jalan raya Magetan-Nitikan, Plaosan.  
Meninggal : 0  
Hilang : 0  
Luka Berat : 0  
Luka Ringan : 2  
Kerusakan : Pohon tumbang menutup jalan  
Kerugian : -  
Upaya : - Tim TRC BPBD Kab. Magetan melakukan evakuasi pohon tumbang  
- Tim TRC BPBD Kab. Magetan menghimbau kepada masyarakat agar selalu waspada  
- Korban luka di bawa ke RSUD Sayidiman untuk penanganan lebih lanjut  
Sumber : Pusdalops PB Kab. Magetan

---

3. Kabupaten / : Gresik Kabupaten  
Kota  
Waktu : 2021-11-04 21:30:00  
Tipe : Banjir  
Kejadian  
Lokasi : Kec. Balongpanggung  
- Ds. Karang Semanding  
- Ds. Dapet  
Koordinat : -7.284130,112.446686  
Cuaca : Hujan  
Kronologi : Pada hari Kamis, 04 November 2021 pkl. 22.00 WIB terjadi hujan cukup tinggi yang terjadi di Kec. Balongpanggung, Kab. Gresik menyebabkan terjadinya banjir

**#Update Jumat, 05 November 2021 Pukul 00.30 WIB**

**Perkembangan :**

- Ketinggian genangan air bervariasi antara 5 - 30 cm
- Kondisi sungai Kali Lamong Siaga Kuning
- Kondisi cuaca saat ini Berawan

Korban : Nihil

Lokasi :

Kec. Balongpanggung

- Ds. Dapet
- Ds. Banjaragung
- Ds. Wotansari

Kec. Benjeng

- Dsn. Jemek, Ds. Lundo

Dampak :

A. Kec. Balongpanggang

1. Desa Dapet

- Jalan Lingkungan tergenang 5 - 20 cm sepanjang 200 m

- Rumah tergenang 2 Unit

- Persawahan tergenang air 2 Ha

- Kondisi debit air meningkat

2. Desa Banjaragung

- Jalan Lingkungan tergenang 10 – 30 cm sepanjang 400 m

- Kondisi debit air meningkat

3. Desa Wotansari

- Rumah terendam 5 unit

- Jalan Lingkungan tergenang 10 - 30 cm sepanjang 675 m

- Jalan Poros Desa tergenang 10 – 20 sepanjang 200 m

- Kondisi debit air meningkat

B. Kec. Benjeng

1. Desa Lundo

A. Dsn Jemek

- Jalan Lingkungan terendam 15 - 20 cm sepanjang 100 m

- Persawahan tergenang 5 ha

- Kondisi debit air meningkat

Total rumah tergenang : 7 Unit

Total persawahan tergenang : 7 Ha

Meninggal : 0

Hilang : 0

Luka Berat : 0

Luka : 0

Ringan

Kerusakan : Total rumah tergenang : 7 Unit  
Total persawahan tergenang : 7 Ha

Kerugian : -

Upaya : - BPBD Kab. Gresik melakukan kaji cepat ke lokasi kejadian

Sumber : AGEN BENCANA WILAYAH KAB. GRESIK

---

4. Kabupaten / : Probolinggo Kabupaten

Kota

Waktu : 2021-11-04 19:20:00

Tipe : Pohon Tumbang

Kejadian

Lokasi : Jalan Raya Panglima Sudirman, Kec. Pajarakan, Kab. Probolinggo.

Koordinat : -7.763168,113.390450

Cuaca : Berawan - Hujan Ringan

Kronologi : Pada hari Kamis 04 November 2021 Pkl 19.20 WIB Telah terjadi Pohon Tumbang di jalan Raya Pajarakan, jenis pohon Trembesi menyebabkan jalan macet untuk sementara bagi kendaraan Roda 2 dan 4

Meninggal : 0

Hilang : 0

Luka Berat : 0

Luka : 0

Ringan



Kerusakan : Pohon tumbang : 1 Unit  
Kerugian : -  
Upaya : - Pusdalops PB Kab. Probolinggo berkoordinasi dan menggali informasi dengan relawan dan warga ditempat kejadian  
- 6 Personil TRC PB Kab. Probolinggo meluncur ke lokasi melakukan assesment dan pemotongan sekaligus pembersihan material pohon tumbang  
Sumber : PB Jatim Kab. Probolinggo

---

5. Kabupaten / : Mojokerto Kabupaten  
Kota  
Waktu : 2021-11-04 18:15:00  
Tipe : Angin Kencang  
Kejadian  
Lokasi : Pada hari Kamis 04/11/2021 Pkl 18.15 WIB  
Koordinat : -7.623487.112.594543  
Cuaca : Berawan  
Kronologi : Pada hari Kamis 04 /11/2021 Pkl 18.20 WIB diwilayah Kecamatan Trawas Kabupaten Mojokerto telah diguyur hujan dengan intensitas sedang - lebat yang disertai angin yang berhembus cukup kencang, sehingga mengakibatkan pohon jenis kepoah tumbang di Jalan Raya Trawas - Ngoro Ds. Kedungudi, Kec. Trawas, Kab. Mojokerto  
Meninggal : 0  
Hilang : 0  
Luka Berat : 0  
Luka Ringan : 0  
Kerusakan : Pohon tumbang : 1 Unit  
Kerugian : -  
Upaya : - BPBD Kab. Mojokerto menuju lokasi untuk melakukan asesment  
- BPBD Kab. Mojokerto berkoordinasi dengan masyarakat dan perangkat desa setempat  
- BPBD Kab. Mojokerto melakukan pembersihan di lokasi kejadian  
Sumber : AGEN BENCANA JATIM KABUPATEN MOJOKERTO

---

6. Kabupaten / : Jombang Kabupaten  
Kota  
Waktu : 2021-11-04 17:30:00  
Tipe : Angin Kencang  
Kejadian  
Lokasi : Jl. Bupati Ismail. Pandean, Ngoro, Kec. Ngoro, Kab. Jombang.  
Koordinat : -7.690820.112.266800  
Cuaca : Hujan Lebat disertai angin  
Kronologi : - Pkl. 17.30 WIB Terjadi hujan disertai angin di sekitar terminal Ngoro  
- Pkl. 18.00 WIB Sebuah pohon didepan terminal Ngoro tumbang dan menutup sebagian jalan raya  
- Pkl. 18.20 WIB Anggota Pos Damkar Ngoro melaporkan kejadian tersebut ke Pusdalops BPBD Jombang  
- Pkl. 21.35 WIB Penanganan selesai tim kembali ke markas.  
Meninggal : 0  
Hilang : 0  
Luka Berat : 0  
Luka Ringan : 0  
Kerusakan : Pohon Tumbang: 1 Unit

Kerugian : -  
Upaya : - Pkl. 18.40 WIB Pusdalops BPBD Jombang memberangkatkan 1 unit rescue car beserta personil menuju lokasi  
- Pkl. 19.00 WIB Tim tiba dilokasi melakukan pemotongan pohon yang tumbang  
Sumber : Pusdalops BPBD Kab. Jombang

---

7. Kabupaten / : Mojokerto Kabupaten  
Kota  
Waktu : 2021-11-04 16:00:00  
Tipe : Banjir  
Kejadian  
Lokasi : - Dsn. Talunbrak, Ds. Talunblandong, Kec. Dawarblandong  
- Dsn. Klanting, Ds. Pulorejo, Kec. Dawarblandong  
- Dsn. Pulorejo, Ds. Pulorejo, Kec. Dawarblandong  
- Dsn. Mengarus. Ds. Banyulegi, Kec. Dawarblandong  
Koordinat : -7.319236,112.408752  
Cuaca : Berawan  
Kronologi : Karena curah hujan yang tinggi di wilayah Kabupaten Mojokerto tanggal 04 November 2021 dan kiriman air dari wilayah hulu sungai mengakibatkan peningkatan debit air Anak Sungai Lamong yang melintasi Desa Talunblandong Kecamatan Dawarblandong Kabupaten Mojokerto. Air mulai masuk permukiman warga mulai pukul 20.00 WIB.  
**Update hari Jumat Tgl 5 Nov 2021 Pukul 00.45 WIB**  
Perkembangan :  
- Cuaca saat ini terpantau berawan  
- Tren air naek  
- Warga masih bertahan didepan rumahnya masing- masing  
- Ketinggian air di dalam rumah ± 70 cm  
- Ketinggian air di jembatan Dsn. Klanting, Ds. Pulorejo ± 40 cm  
- Ketinggian air di rumah warga Dsn. Mengarus ± 10 cm  
Dampak :  
a. Dsn. Pulorejo, Kec. Dawarblandong  
- Dsn. Klanting, Ds. Pulorejo, Kec. Dawarblandong  
Rumah terdampak : 8 Unit  
- Dsn. Pulorejo, Ds. Pulorejo, Kec. Dawarblandong  
Rumah terdampak : 5 Unit  
b. Dsn. Mengarus, Ds. Banyulegi, Kec. Dawarblandong  
Rumah terdampak RT 01/RW 05 : 4 Unit  
Rumah terdampak RT 02/RW 05 : 6 Unit  
Meninggal : 0  
Hilang : 0  
Luka Berat : 0  
Luka Ringan : 0  
Kerusakan : Rumah terdampak : 23 Unit  
Kerugian : -  
Upaya : - BPBD Kab. Mojokerto datang ke lokasi kejadian dan melakukan assesment  
- BPBD Kab. Mojokerto terus memantau perkembangan situasi di wilayah Kec. Dawarblandong  
Sumber : AGEN BENCANA JATIM WILAYAH KAB/KOTA MOJOKERTO

---

8. Kabupaten / : Mojokerto Kota  
Kota  
Waktu : 2021-11-04 14:30:00  
Tipe : Angin Kencang  
Kejadian  
Lokasi : Jl. Randengan. Kota Mojokerto.

Koordinat : -7.464138,112.467934  
Cuaca : Berawan - Hujan Ringan  
Kronologi : Pada hari Kamis. 04 November 2021 pukul 14.30 WIB, telah terjadi hujan lebat disertai angin kencang di Jl. Randengan, Kota Mojokerto yang mengakibatkan pohon berdiameter +- 50 cm tumbang. Pohon berhasil dievakuasi pada pukul 16.15 WIB  
Meninggal : 0  
Hilang : 0  
Luka Berat : 0  
Luka Ringan : 0  
Kerusakan : Pohon tumbang : 1 unit  
Kerugian : -  
Upaya : - DLH Kota Mojokerto menuju lokasi kejadian untuk melakukan assesment  
- DLH Kota Mojokerto berkoordinasi dengan Tim Satpol PP Kota Mojokerto dan masyarakat setempat dalam melakukan penanganan.  
Unsur yang terlibat :  
- DLH Kota Mojokerto  
- Satpol PP Kota Mojokerto  
- Masyarakat setempat  
Sumber : Agen Bencana Jatim Kota Mojokerto

---

9. Kabupaten / Kota : Mojokerto Kabupaten  
Kota  
Waktu : 2021-11-04 14:00:00  
Tipe Kejadian : Angin Kencang  
Lokasi : Di dalam area Stadion Gajah Mada, Kec. Mojosari, Kab. Mojokerto.  
Koordinat : -7.510932,112.549820  
Cuaca : Berawan  
Kronologi : Pada hari Kamis, 04 November 2020 pukul 14,00 WIB, telah terjadi hujan deras disertai angin kencang yang menyebabkan pohon berdiameter +- 20 cm tumbang di dalam area Stadion Gajah Mada, Kec. Mojosari, Kab. Mojokerto.  
Meninggal : 0  
Hilang : 0  
Luka Berat : 0  
Luka Ringan : 0  
Kerusakan : Pohon tumbang : 1 unit  
Kerugian : -  
Upaya : - PMK BPBD Kab. Mojokerto menuju lokasi kejadian untuk melakukan assesment  
- PMK BPBD Kab. Mojokerto berkoordinasi dengan DLH Kab. Mojokerto, Polsek dan Koramil Mojosari, serta masyarakat sekitar.  
Sumber : Agen Bencana Jatim Kab / Kota Mojokerto

---

10. Kabupaten / Kota : Malang Kabupaten  
Kota  
Waktu : 2021-11-04 14:00:00  
Tipe Kejadian : Banjir  
Lokasi : - Jalan perbatasan Kota Batu dengan Kec. Dau, Kab. Malang  
Koordinat : -7.913380,112.588173  
Cuaca : Hujan Intensitas Tinggi  
Kronologi : Pada hari Kamis 04 04/11/2021 terjadi jembatan ambrol dipicu curah hujan dengan

intensitas tinggi dan adanya faktor Penyumbatan berupa sampah kayu, mengakibatkan 1 jembatan penghubung antara Desa Mulyoagung dan Tegalgondo Terputus/ Ambrol.

Meninggal : 0  
Hilang : 0  
Luka Berat : 0  
Luka : 0  
Ringan  
Kerusakan : - Jembatan putus : 1 Unit  
Kerugian : -  
Upaya : - BPBD Kab. Malang mendatangi lokasi untuk assessment, melakukan pembersihan dan memasang safety line  
- Berkoordinasi bersama Muspika Dau  
- Untuk penanganan kejadian tersebut dengan mendatangkan alat berat dari Binamarga  
- Untuk penanganan/ pembersihan di laksanakan besok pagi  
Sumber : AGEN BENCANA JATIM WILAYAH KAB. MALANG

---

11. Kabupaten / : Pasuruan Kabupaten  
Kota

Waktu : 2021-11-04 13:15:00  
Tipe : Angin Kencang  
Kejadian  
Lokasi : - Ds. Sumberejo, Kec. Pandaan Kab. Pasuruan (Jl. Raya Surabaya - Malang)  
- Ds. Gading, Kec. Winongan, Kab. Pasuruan (Depan Pom Gading)  
Koordinat : -7.633890,112.694199  
Cuaca : Hujan Sedang  
Kronologi : Pada hari Kamis, 04 November 2021 pukul 13.15 WIB, telah terjadi hujan deras disertai angin kencang di Ds. Sumberejo, Kec. Pandaan Kab. Pasuruan (Jl. Raya Surabaya - Malang) dan Ds. Gading, Kec. Winongan, Kab. Pasuruan (Depan Pom Gading).  
Meninggal : 0  
Hilang : 0  
Luka Berat : 0  
Luka : 0  
Ringan  
Kerusakan : Pohon tumbang : 2 unit  
Kerugian : -  
Upaya : - BPBD Kab. Pasuruan menuju lokasi kejadian untuk melakukan assesment.  
- BPBD Kab. Pasuruan berkoordinasi dengan pihak terkait dan masyarakat sekitar dalam melakukan penanganan.

Unsur yang terlibat :  
- BPBD Kab. Pasuruan  
- Polsek Setempat  
- Masyarakat setempat

Sumber : Pusdalops BPBD Kab. Pasuruan

---

12. Kabupaten / : Surabaya Kota  
Kota

Waktu : 2021-11-04 03:29:00  
Tipe : Kebakaran  
Kejadian  
Lokasi : Jl. Kedung Cowek No.193, Kel. Kedung Cowek, Kec. Bulak, Kota Surabaya.  
Koordinat : -7.232798,112.772057  
Cuaca : Cerah Berawan  
Kronologi : Pada hari Kamis, 04 November 2021 pukul 03.29 WIB, telah terjadi kebakaran

bengkel dan gudang piala milik Bpk. Jimmy di Jl. Kedung Cowek No.193, Kel. Kedung Cowek, Kec. Bulak, Kota Surabaya. Pembasahan selesai dan dinyatakan kondusif pada pukul 09.00 WIB.

Meninggal : 0  
Hilang : 0  
Luka Berat : 0  
Luka Ringan : 0  
Kerusakan : Luas bangunan yang terbakar : ± 30 m x 100 m  
Kerugian : -  
Upaya : - Dinas PMK Kota Surabaya berangkat menuju lokasi kejadian untuk melakukan pemadaman.  
- Dinas PMK Kota Surabaya berkoordinasi dengan DKRT, Dishub, Satpol PP, dan pihak lain yang terlibat.

Unsur yang terlibat :

- Dinas Pemadam Kebakaran Kota Surabaya
- BPB & Linmas
- DKRTH
- DISHUB
- Posko Terpadu Kedung Cowek
- PLN
- Satpol PP

Sumber : Call Center 117

---

13. Kabupaten / : Bojonegoro Kabupaten  
Kota

Waktu : 2021-11-03 09:30:00

Tipe : Kejadian Lain

Kejadian

Lokasi : Ds. Semambung, Kec. Kanor

Koordinat : -7.076525,112.015152

Cuaca : Cerah Berawan

Kronologi : Pada hari Rabu, 03 November 2021 pukul 09.30 WIB ada penyebrangan dari arah Ds. Ngadirojo Kec. Rengel Tuban menuju Ds. Semambung, Kec. Kanor kurang lebih 23 Orang. Adapun pengemudi perahu Bpk. Kasian 60 th dan Mardiani dengan jumlah penumpang belum teridentifikasi dan ada 7 unit kendaraan roda 2 berhasil ditemukan. Sementara penumpang yang dapat di selamatkan 10 Orang.

**#Update Kamis, 04 November 2021 pukul 18.00 WIB**

**Perkembangan:**

- Data perkiraan penumpang perahu 19 orang :

1. Jumlah korban selamat 10 Orang
2. Jumlah korban belum ditemukan 6 Orang (dengan tambahan 1 org atas laporan keluarga)
3. Jumlah korban meninggal 3 orang
  - a) Korban pertama an. Agus Tutin (L/28) telah ditemukan pada pukul 09.15 WIB
  - b) Korban kedua an. Toro (L/40) telah ditemukan pada pukul 13.15 WIB
  - c) Korban ketiga an. Kasian (L/65) telah ditemukan pada pukul 13.42 WIB

- Korban selamat (total 10 orang)

1. Nama : Madiani (L)

Umur : 62 tahun

Alamat : Kanor RT 02 RW 02 Bojonegoro

2. Nama : Hafis (L)

Umur : 4 tahun

Alamat: Kanor RT 04 RW 02 Bojonegoro

3. Nama : Mujianto (L)

- Umur : 30 tahun  
Alamat : Sale, RT 02 RW 05, Rembang
4. Nama : Budi (L)  
Umur : 24 tahun  
Alamat : Ngadirejo RT 03 RW 01, Rengel Tuban
5. Nama : Arif Dwi (L) .  
Umur : 39 tahun  
Alamat : RT 05 RW 06, Rengel Tuban
6. Nama : Tarmuji (L)  
Umur : 56 tahun  
Alamat : Rengel RT 02 RW 04, Rengel Tuban
7. Nama : Abdullah Dimiyati (L)  
Umur : 3 tahun  
Alamat : Maibit RT 02 RW 03, Rengel Tuban
8. Nama : Tasmiatun Nikmah (P)  
Umur : 33 tahun  
Alamat : Maibit RT 02 RW 03, Rengel Tuban
9. Nama : Noviandi (L)  
Umur : 29 tahun  
Alamat : Sidorejo RT 04 Tuban
10. Nama : Abdul Hadi (L)  
Umur : 9 tahun  
Alamat : Maibit RT 02 RW 03, Rengel Tuban

- Korban Belum ditemukan (total 6 orang)

1. Nama : Erma Fitriani (P) .  
Umur : 27 tahun  
Alamat : RT 4 RW 2 Ds. Semambung, Kec. Kanor, Bojonegoro
2. Nama : Masdian Purnama(L).  
Umur : 27 tahun  
Alamat: RT 4 RW 2 Ds. Semambung, Kec. Kanor, Bojonegoro
3. Nama : Sutri (P) .  
Umur : 60 tahun  
Alamat : Ds Maibit, Rengel Tuban
4. Nama : Basori (L).  
Umur : 37 tahun  
Alamat : Ds. Maibit RT 02 RW 03, Rengel Tuban
5. Nama : Dedi Setionugroho (L)  
Umur : 30 tahun  
Alamat : RT 02 RW 01 Dsn. Secang, Ds. Ngandong Kec. Grabagan
6. Nama : Arifin (L)  
Umur : 29 th  
Alamat : Desa Ngandong Tuban

- Korban telah ditemukan dengan kondisi MD (total 3 orang)

1. Nama : Agus Tutin (L)  
Umur : 28 tahun  
Alamat : Ds. Ngandong, Kec. Grabakan, Tuban.
2. Nama: Toro (L)  
Umur : 40 tahun  
Alamat: Ds. Sale RT 02 RW 05 Kec. Sale, Rembang
3. Nama : Kasian (L)  
Umur : 65 tahun  
Alamat : RT 2 RW 1 Ds. Semambung, Kec. Kanor, Bojonegoro

Catatan:

Data korban bisa berkembang dikarenakan info dari nahkoda terdapat orang yang belum dikenal warga

Meninggal : 3  
Hilang : 6  
Luka Berat : 0

Luka : 0  
 Ringan  
 Kerusakan : -  
 Kerugian : -  
 Upaya : -BPBD Prov. Jatim mengerahkan 7 Personil, 2 unit Perahu karet beserta 4 Unit Motor Tempel, Alat selam 3 Unit, 1 unit Drone udara dan 1 unit Drone air  
 - BPBD Kab. Bojonegoro menuju lokasi untuk melakukan asesment  
 - BPBD Kab. Bojonegoro berkoordinasi dengan masyarakat dan perangkat desa setempat

Unsur yang terlibat :  
 - BPBD PROVINSI JATIM  
 - Tim BPBD Bojonegoro  
 - Damkar Bojonegoro  
 - Tim Sar Gabungan  
 - Perangkat Desa setempat  
 - POLRI  
 - TNI  
 - BPBD TUBAN  
 - DISHUB  
 - Relawan  
 - PMI  
 - DINKES  
 - URKES  
 - DVI RS BHAYANGKARA  
 - BASARNAS SURABAYA

Sumber : Agen Bencana Jatim Kab. Bojonegoro

### III. Pantauan Gunung Api di Wilayah Jawa Timur

Gunung api di wilayah Jawa Timur yang terpantau sebagai berikut:

1. Gunung Bromo : **WASPADA** (Level II) Sejak Tanggal 20 Oktober 2016
2. Gunung Semeru : **WASPADA** (Level II) Sejak Tanggal 02 Mei 2013
3. Gunung Raung : **NORMAL** (Level I) Sejak Tanggal 09 Agustus 2021
4. Gunung Ijen : **NORMAL** (Level I) Sejak Tanggal 08 Agustus 2014
5. Gunung Kelud : **NORMAL** (Level I) Sejak Tanggal 07 Agustus 2014
6. Gunung Lamongan : **NORMAL** (Level I) Sejak Tanggal 19 April 2012
7. Gunung Arjuno – Welirang : **NORMAL** (Level I) Sejak Tahun 1995

### IV. Pantauan Titik Panas Wilayah Jawa Timur

Pantauan berdasarkan sensor **MODIS (Moderate Resolution Imaging Spectroradiometer)** dari Satelit Terra, Aqua, Suomi pada hari **Kamis – Jum'at, 04 – 05 November 2021, pukul 07.00 s/d 07.00 WIB**. Dilaporkan sebagai berikut :

No.	Koordinat	Tanggal	Waktu (WIB)	Tingkat	Kecamatan	Kab/Kota	Keterangan
1.	-7.90502, 112.17586	2021-11-04	10:00:00	Medium	Ngancar	Kediri	Sawah
2.	-8.27636, 113.19633	2021-11-04	10:00:00	Medium	Tempeh	Lumajang	Sawah

### V. Peringatan Dini Cuaca Wilayah Jawa Timur

A. Peringatan Dini Cuaca Jawa Timur pada hari **Kamis – Jum'at, 04 – 05 November 2021, 11.48 s/d 19.44 WIB**. Berpotensi terjadi Hujan Sedang – Lebat yang dapat disertai Kilat/Petir dan Angin Kencang terjadi sebanyak **6 (Enam) kali** peringatan (Prakirawan-BMKG Surabaya).

B. Penyebaran informasi peringatan dini Jawa Timur :

1. Menelepon Kabupaten/ Kota yang diperkirakan berpotensi terjadi hujan.

2. Menyebarkan informasi melalui Radio Komunikasi VHF BPBD Provinsi Jawa Timur pada freq 169.225 Mhz dan VHF RAPI pada freq 142.040 Mhz.
3. Menyebarkan informasi ke Kab/Kota melalui SMS Gateway BPBD Provinsi Jawa Timur dan melalui ponsel monitoring nomor 081231780000 dan Jejaring Sosial.

#### VI. Prakiraan Cuaca Wilayah Jawa Timur

Prakiraan Cuaca Provinsi Jawa Timur pada **Jum'at – Sabtu, 05 – 06 November 2021, pukul 07.00 s/d 07.00 WIB**. Dilaporkan sebagai berikut :

- A. - **Pagi hari** : diprakirakan Cerah, Berawan, dan Hujan Ringan-Sedang.  
 - **Siang-Sore hari** : diprakirakan Cerah, Berawan, Hujan Ringan-Sedang, dan Hujan Lebat disertai Petir.  
 - **Malam hari** : diprakirakan Cerah, Berawan, Berkabut, dan Hujan Ringan-Sedang.  
 - **Dini hari** : diprakirakan Cerah, Berawan, Berkabut, dan Hujan Ringan-Sedang.
- **Suhu udara** : 14 - 33 °C  
 - **Kelembapan udara** : 60 – 100- %  
 - **Angin** : dominan dari Tenggara - Timur dengan kecepatan 05 - 30 km/jam

#### B. - Peringatan dini :

Waspada hujan intensitas sedang hingga lebat disertai petir dan angin kencang sesaat pada:

- **Pagi hari** di wilayah Pulau Bawean.  
 - **Siang-Sore hari** di wilayah Kab. Mojokerto, Jombang, Nganjuk, Kab. Madiun, Ngawi, Ponorogo, Pacitan, Trenggalek, Tulungagung, Kab. Blitar, Kota Blitar, Kab. Kediri, Kota Kediri, Kab. Malang, Kab. Probolinggo, Lumajang, Jember dan Bondowoso.

Sumber : *BMKG Stasiun Meteorologi Juanda*

#### VII. Prakiraan Tinggi Gelombang

Prakiraan gelombang laut maksimum di wilayah Jawa Timur **Jum'at – Sabtu, 05 – 06 November 2021, pukul 07.00 s/d 07.00 WIB**. Dilaporkan sebagai berikut :

- A. **Kondisi Sinoptik** : Hujan, arah angin dari Tenggara - Selatan, kec. angin maksimum di L. Jawa bagian timur 12 knots dan S. Hindia selatan Jatim 16 knots. Tinggi gelombang di L. Jawa bagian timur antara 0.1-0.5 m dan di S. Hindia selatan Jatim antara 1.3-3.5 m.
- B. **Peringatan** : Waspada tinggi gelombang lebih dari 2.5 m di Perairan selatan Jatim, S. Hindia selatan Jatim.

Sumber : *BMKG Maritim Surabaya*

#### VIII. Komunikasi Radio

Berdasarkan monitoring dari Media Sosial (Facebook, WhatsApp & Telegram) dan Radio Pusdalops BPBD Provinsi Jawa Timur di Frekwensi HF 11.437.5, VHF 169.225 Mhz, dan VHF 142.040 MHz pada hari pada **Kamis – Jum'at, 04 – 05 November 2021, pukul 07.00 s/d 07.00 WIB**. Dilaporkan sebagai berikut :

LOG SHEET		Tanggal : 04 - 05 November 2021
Operator : Sahala, Ibni, & Jundan		Hari : Kamis – Jum'at
		STASIUN : PUSDALOPS BPBD JATIM
REKAP PERCAKAPAN		
Waktu	Pengirim	Percakapan
04/11/2021 07:00:00	Kota Batu	Cerah Berawan
04/11/2021 07:01:00	Kab. Nganjuk	Berawan - Hujan Ringan
04/11/2021 07:02:00	Kab. Madiun	Berawan
04/11/2021 07:02:00	Kota Pasuruan	Cerah
04/11/2021 07:03:00	Kab. Ponorogo	Cerah
04/11/2021 07:04:00	Kab. Banyuwangi	Cerah - Mendung
04/11/2021 07:05:00	Kab. Trenggalek	Cerah Berawan
04/11/2021 07:21:00	Kota Blitar	Cerah Berawan



04/11/2021 07:23:00	Kab. Blitar	Berawan
04/11/2021 07:27:00	Kab. Kediri	Cerah
04/11/2021 07:31:00	Kab. Probolinggo	Cerah
04/11/2021 07:31:00	Kab. Gresik	Cerah Berawan
04/11/2021 08:01:00	Kab. Magetan	Cerah Berawan
04/11/2021 08:10:00	Kab. Trenggalek	Cerah Berawan
04/11/2021 09:11:00	Kab. Ponorogo	Cerah
04/11/2021 09:21:00	Kab. Tulungagung	Cerah
04/11/2021 09:46:00	Kab. Malang	Cerah Berawan
04/11/2021 09:54:00	Kab. Ponorogo	Cerah Berawan
04/11/2021 09:59:00	Kab. Jombang	Cerah Berawan
04/11/2021 10:07:00	Kab. Nganjuk	Cerah Berawan
04/11/2021 10:16:00	Kab. Situbondo	Cerah Berawan
04/11/2021 10:36:00	Kab. Madiun	Cerah
04/11/2021 10:53:00	Kab. Sumenep	Berawan
04/11/2021 11:02:00	Kab. Gresik	Berawan
04/11/2021 11:12:00	Kab. Sampang	Cerah Berawan
04/11/2021 11:20:00	Kab. Sidoarjo	Cerah Berawan
04/11/2021 11:29:00	Kab. Mojokerto	Cerah
04/11/2021 11:59:00	Kab. Madiun	Cerah
04/11/2021 12:00:00	Kab. Bondowoso	Hujan
04/11/2021 12:00:00	Kota Batu	Cerah Berawan
04/11/2021 12:11:00	Kab. Pacitan	Cerah Berawan
04/11/2021 12:32:00	Kab. Jombang	Berawan - Hujan Lebat
04/11/2021 12:32:00	Kab. Trenggalek	Cerah Berawan
04/11/2021 12:44:00	Kab. Gresik	Berawan
04/11/2021 12:52:00	Kota Kediri	Berawan - Hujan Ringan
04/11/2021 12:53:00	Kab. Pasuruan	Hujan Sedang
04/11/2021 13:02:00	Kab. Kediri	Berawan-Hujan Ringan
04/11/2021 13:04:00	Kab. Pamekasan	Berawan
04/11/2021 13:09:00	Kab. Ponorogo	Berawan
04/11/2021 13:11:00	Kab. Jombang	Hujan Ringan
04/11/2021 13:13:00	Kab. Sampang	Berawan
04/11/2021 13:22:00	Kab. Trenggalek	Cerah
04/11/2021 13:49:00	Kab. Bondowoso	Hujan Lebat
04/11/2021 13:49:00	Kab. Sampang	Hujan Ringan
04/11/2021 13:56:00	Kota Pasuruan	Berawan
04/11/2021 14:40:00	Kab. Tulungagung	Cerah Berawan
04/11/2021 14:50:00	Kab. Madiun	Berawan - Hujan Ringan
04/11/2021 14:52:00	Kab. Bangkalan	Hujan Ringan
04/11/2021 14:57:00	Kota Malang	Hujan Ringan
04/11/2021 15:00:00	Kab. Gresik	Hujan Ringan - Sedang
04/11/2021 15:00:00	Kab. Magetan	Cerah Berawan
04/11/2021 15:22:00	Kab. Situbondo	Hujan Ringan
04/11/2021 15:27:00	Kab. Bangkalan	Hujan Ringan-Sedang
04/11/2021 15:29:00	Kab. Madiun	Hujan Ringan-Sedang
04/11/2021 15:31:00	Kab. Sumenep	Hujan Ringan
04/11/2021 15:41:00	Kab. Kediri	Hujan Ringan - Sedang
04/11/2021 15:54:00	Kab. Magetan	Berawan
04/11/2021 15:58:00	Kab. Sidoarjo	Hujan Sedang - Lebat
04/11/2021 16:00:00	Kab. Jombang	Hujan Ringan
04/11/2021 16:00:00	Kab. Ponorogo	Berawan - Hujan Ringan
04/11/2021 16:31:00	Kota Mojokerto	Berawan - Hujan Ringan
04/11/2021 16:34:00	Kab. Tuban	Hujan Lebat
04/11/2021 16:46:00	Kab. Sidoarjo	Hujan Sedang
04/11/2021 16:51:00	Kab. Bojonegoro	Hujan Lebat
04/11/2021 17:00:00	Kota Madiun	Hujan Ringan
04/11/2021 17:06:00	Kab. Pamekasan	Berawan - Hujan Sedang
04/11/2021 17:21:00	Kab. Pacitan	Berawan
04/11/2021 17:24:00	Kab. Trenggalek	Hujan Ringan
04/11/2021 17:25:00	Kab. Jombang	Berawan-Hujan Lebat
04/11/2021 17:51:00	Kota Probolinggo	Hujan Ringan-Sedang


04/11/2021 18:11:00	Kab. Magetan	Hujan Ringan
04/11/2021 18:17:00	Kota Blitar	Hujan Ringan - Sedang
04/11/2021 18:18:00	Kab. Sampang	Hujan Ringan
04/11/2021 18:22:00	Kab. Madiun	Hujan Lebat
04/11/2021 18:23:00	Kab. Lumajang	Berawan - Hujan Ringan
04/11/2021 18:29:00	Kab. Lamongan	Hujan Sedang
04/11/2021 18:48:00	Kab. Tuban	Berawan
04/11/2021 19:00:00	Kab. Kediri	Hujan Ringan-Sedang
04/11/2021 19:00:00	Kab. Jombang	Hujan Ringan
04/11/2021 19:00:00	Kab. Madiun	Hujan Ringan
04/11/2021 19:14:00	Kab. Blitar	Berawan
04/11/2021 19:19:00	Kota Batu	Berawan
04/11/2021 19:26:00	Kota Blitar	Hujan Ringan
04/11/2021 19:34:00	Kab. Probolinggo	Hujan Ringan - Hujan Sedang
04/11/2021 19:40:00	Kab. Situbondo	Berawan - Hujan Ringan
04/11/2021 19:45:00	Kab. Madiun	Hujan Ringan - Sedang
04/11/2021 19:46:00	Kota Kediri	Hujan Ringan
04/11/2021 19:54:00	Kab. Sampang	Hujan Sedang
04/11/2021 19:55:00	Kab. Gresik	Hujan Ringan
04/11/2021 20:01:00	Kab. Lamongan	Hujan Sedang
04/11/2021 20:04:00	Kab. Sidoarjo	Berawan
04/11/2021 20:04:00	Kab. Lumajang	Hujan Ringan - Sedang
04/11/2021 20:05:00	Kab. Mojokerto	Hujan Ringan
04/11/2021 20:08:00	Kab. Trenggalek	Hujan Ringan - Sedang
04/11/2021 20:34:00	Kab. Ponorogo	Hujan Ringan - Sedang
04/11/2021 20:46:00	Kab. Lumajang	Hujan Sedang - Hujan Lebat
04/11/2021 21:00:00	Kota Pasuruan	Hujan Ringan - Hujan Sedang
04/11/2021 21:18:00	Kota Mojokerto	Berawan
04/11/2021 21:18:00	Kab. Probolinggo	Berawan
04/11/2021 21:49:00	Kota Batu	Berawan
04/11/2021 21:59:00	Kab. Jombang	Hujan Ringan
04/11/2021 21:59:00	Kab. Tulungagung	Berawan
04/11/2021 22:00:00	Kab. Nganjuk	Cerah Berawan
04/11/2021 22:03:00	Kab. Sidoarjo	Berawan
04/11/2021 22:06:00	Kab. Ngawi	Berawan - Hujan Ringan
04/11/2021 22:08:00	Kab. Trenggalek	Berawan - Hujan Ringan
04/11/2021 22:45:00	Kab. Tuban	Berawan
04/11/2021 23:01:00	Kab. Magetan	Berawan
04/11/2021 23:32:00	Kab. Ponorogo	Cerah Berawan
05/11/2021 00:02:00	Kab. Lumajang	Berawan
05/11/2021 00:02:00	Kota Pasuruan	Cerah Berawan
05/11/2021 00:13:00	Kab. Gresik	Berawan
05/11/2021 00:43:00	Kab. Sidoarjo	Cerah
05/11/2021 00:48:00	Kab. Gresik	Berawan
05/11/2021 00:58:00	Kab. Jombang	Berawan
05/11/2021 01:10:00	Kab. Nganjuk	Berawan
05/11/2021 04:20:00	Kab. Jombang	Berawan
05/11/2021 05:29:00	Kab. Sidoarjo	Cerah
05/11/2021 05:43:00	Kab. Madiun	Berawan
05/11/2021 06:06:00	Kab. Bondowoso	Berawan
05/11/2021 06:17:00	Kab. Bojonegoro	Berawan
05/11/2021 06:20:00	Kab. Nganjuk	Cerah
05/11/2021 06:39:00	Kab. Tulungagung	Cerah
05/11/2021 06:53:00	Kab. Probolinggo	Cerah
05/11/2021 06:56:00	Kab. Sumenep	Hujan Ringan - Sedang
05/11/2021 07:00:00	Kab. Nganjuk	Cerah
05/11/2021 07:00:00	kota Pasuruan	Cerah Berawan
05/11/2021 07:00:00	Kab. Bojonegoro	Berawan
05/11/2021 07:00:00	Kab. Pacitan	Berawan
05/11/2021 07:00:00	Kab. Madiun	Berawan - Hujan Ringan
05/11/2021 07:00:00	Kab. Ponorogo	Cerah

Sidoarjo, 05 November 2021

a.n. KAPUSDALOPS PB

BPBD Prov. Jawa Timur

Manager,




**DINO ANDALANANTO, S.Kom**

NIPTTPK. 208-03061985-012019-1875

Operator,


1.



**SAHALA MANATAP.S.T**

NIPTTPK. 208-30071982-062009-3877

2.



**IBNI ABDILLAH S. A.Md**

NIPTTPK. 208-15021992-012019-1907

3.



**KANIZ EL JUNDAN**