

PEMERINTAH PROVINSI JAWA TIMUR
BADAN PENANGGULANGAN BENCANA DAERAH

Jl. Letjen S. Parman No. 55 Waru, Telp. (031) 8550222; Fax. (031) 8550101
WARU – SIDOARJO

Sidoarjo, 03 November 2021

Nomor : 360/**2367**/208.1/2021
Sifat : Penting
Lampiran : -
Perihal : Laporan Harian Bencana

Kepada
Yth. Ibu Gubernur Jawa Timur

Di **SURABAYA**

Bersama ini disampaikan dengan hormat **Laporan Harian** PUSDALOPS PB BPBD Provinsi Jawa Timur kejadian bencana pada Tanggal 02 November – 03 November 2021 pukul 07.00 WIB, berdasarkan pantauan petugas piket dan laporan dari BPBD Kabupaten / Kota se Jawa Timur sebagaimana terlampir.

Demikian untuk menjadi periksa.


An. KEPALA PELAKSANA
BADAN PENANGGULANGAN BENCANA DAERAH
PROVINSI JAWA TIMUR
Sekretaris,


ERWIN INDRA WIDJAJA, SE, M.AP
Pembina TK I

NIP. 19690823 199003 1 008

TEMBUSAN :

- Yth. 1. Bp. Kepala BNPB di Jakarta
2. Bp. Kepala Kepolisian Daerah Jawa Timur
3. Bp. Wakil Gubernur Jawa Timur
4. Bp. Sekretaris Daerah Prov. Jatim selaku Kepala ex officio BPBD Prov. Jatim
5. Bp. Kepala Pelaksana BPBD Prov. Jatim



PEMERINTAH PROVINSI JAWA TIMUR
BADAN PENANGGULANGAN BENCANA DAERAH

Jl. Letjen. S. Parman No. 55 Waru, Telp. (031) 8550222; Fax. (031) 8550101
SIDOARJO – 61256

LAPORAN HARIAN PUSDALOPS

Dilaporkan kejadian alam dan bencana di wilayah Jawa Timur yang terjadi pada **Selasa - Rabu, 02 - 03 November 2021, pukul 07.00 s/d 07.00 WIB**. Informasi yang diperoleh PUSDALOPS BPBD Provinsi Jawa Timur, sebagai berikut :

I. Kejadian Bencana

Nihil

II. Kejadian Lain – Lain

1. Kabupaten / : Sidoarjo Kabupaten
Kota

Waktu : 2021-11-02 21:30:00

Tipe : Kebakaran

Kejadian

Lokasi : Ds. Randegan RT. 02 RW. 02 Kec. Tanggulangin, Kab. Sidoarjo.

Koordinat : -7.506852,112.651260

Cuaca : Berawan

Kronologi : Pada hari Selasa, 02 November 2021 pukul 21.30 WIB, telah terjadi kebakaran gudang di Ds. Randegan RT. 02 RW. 02 Kec. Tanggulangin, Kab. Sidoarjo. Penyebab kebakaran diduga karena korsleting listrik. Api berhasil dipadamkan pada pukul 23.25 WIB.

Meninggal : 0

Hilang : 0

Luka Berat : 0

Luka Ringan : 0

Kerusakan : Luas yg terbakar : $\pm 12m \times 15m = 180 M^2$

Kerugian : -

Upaya : - PMK Kab. Sidoarjo menuju ke lokasi kejadian untuk melakukan pemadaman dan pembasahan.

Sumber : Agen Bencana Jatim Kab. Sidoarjo

2. Kabupaten / : Jember Kabupaten

Kota

Waktu : 2021-11-02 19:33:00

Tipe : Banjir

Kejadian

Lokasi : 1) Ds. Kencong, Kec. Kencong
2) Ds. Rejoagung, Kec. Semboro
3) Dsn. Banjarejo, Ds. Banjarejo, Kec. Sumberbaru
4) Dsn. Tambakrejo Barat, Ds. Sumberagung, Kec. Sumberbaru

Koordinat : -8.098960,113.406158

Cuaca : Hujan Ringan

Kronologi : Pada pukul. 13.00 WIB, terjadi hujan lebat di wilayah Kab. Jember menyebabkan meningkatnya debit air sungai. Peningkatan debit air mengakibatkan banjir luapan yang menggenangi beberapa rumah warga $\pm 10-20$ cm. Pukul. 23.30 WIB, TRC BPBD Kab. Jember bersama relawan masih melakukan pemantauan lokasi yang berpotensi terjadi banjir luapan.

Meninggal : 0

Hilang : 0
Luka Berat : 0
Luka : 0
Ringan
Kerusakan : - Air menggenangi halaman rumah warga
- Rumah Terdampak : 3 Unit
Kerugian : -
Upaya : TRC BPBD Kab. Jember bersama relawan menuju lokasi untuk pemantauan dan assesment data
Sumber : Agen Bencana Kab. Jember

3. Kabupaten / : Lumajang Kabupaten
Kota
Waktu : 2021-11-02 18:00:00
Tipe : Tanah Longsor
Kejadian
Lokasi : Ds. Tamanayu, Kec. Pronojiwo, Kab. Lumajang.
Koordinat : -8.233031,112.938179
Cuaca : Hujan Sedang
Kronologi : Pada hari selasa, tanggal 2 Nopember 2021, pkl. 15.00 WIB telah terjadi hujan lebat yang mengakibatkan tanah longsor di Ds. Tamanayu, Kec. Pronojiwo, Kab. Lumajang.
Meninggal : 0
Hilang : 0
Luka Berat : 0
Luka : 0
Ringan
Kerusakan : Rumah rusak ringan: 1 unit
Kerugian : -
Upaya : BPBD Kab. Lumajang melakukan asesmen kejadian
Sumber : AGEN BENCANA JATIM KAB. LUMAJANG

4. Kabupaten / : Tulungagung Kabupaten
Kota
Waktu : 2021-11-02 18:00:00
Tipe : Tanah Longsor
Kejadian
Lokasi : Dsn. Jajar RT. 01 RW. 01, Ds. Nyawangan, Kec. Sendang, Kab. Tulungagung.
Koordinat : -7.950800,111.847771
Cuaca : Hujan Lebat
Kronologi : Pada hari Selasa, 02 November 2021 WIB terjadi hujan dengan intensitas tinggi dari pukul 14.00 - 18.00 WIB yang mengakibatkan terjadinya tanah longsor dan menimpa garasi rumah milik Bpk. Agus (L/31) yang beralamat di Dsn. Jajar RT. 01 RW. 01 Des. Nyawangan Kec. Sendang dengan panjang 8 m, tinggi 7 m, lebar 9 m dan ketebalan material longsor sekitar 2 m.
Meninggal : 0
Hilang : 0
Luka Berat : 0
Luka : 0
Ringan
Kerusakan : Rumah rusak ringan : 1 unit
Kerugian : -
Upaya : - BPBD Kab. Tulungagung menuju lokasi untuk melakukan asesment

- BPBD Kab. Tulungagung berkoordinasi dengan Babinsa dan Perangkat Desa Nyawangan

Sumber : Pusdalops BPBD Kab. Tulungagung

5. Kabupaten / : Bojonegoro Kabupaten
Kota

Waktu : 2021-11-02 15:30:00

Tipe : Angin Kencang

Kejadian

Lokasi : Dsn. Kauman RT/01 RW/01, Ds. Sumberejo, Kec. Sumberejo, Kab. Bojonegoro

Koordinat : -7.213600,111.990997

Cuaca : Hujan Lebat

Kronologi : Pada hari Selasa, tanggal 2 Nopember 2021, pkl. 15.30 WIB telah terjadi angin hujan lebat disertai angin kencang yang mengakibatkan 1 (satu) unit rumah mengalami rusak berat di Dsn. Kauman RT/01 RW/01, Ds. Sumberejo, Kec. Sumberejo, Kab. Bojonegoro.

Meninggal : 0

Hilang : 0

Luka Berat : 0

Luka : 0

Ringan

Kerusakan : Rumah rusak berat : 1 unit

Kerugian : -

Upaya : - BPBD Kab. Bojonegoro melakukan assessment di lokasi kejadian
- BPBD Kab. Bojonegoro berkoordinasi dengan dengan perangkat desa setempat serta melakukan evakuasi material rumah bersama masyarakat.

Sumber : AGEN BENCANA JATIM KAB. BOJONEGORO

6. Kabupaten / : Blitar Kota
Kota

Waktu : 2021-11-02 12:40:00

Tipe : Pohon Tumbang

Kejadian

Lokasi : Jl. Sumber Umbalan, Kec. Sananwetan, Kota Blitar

Koordinat : -9.319990,111.897797

Cuaca : Cerah Berawan

Kronologi : Pukul 12.40 WIB, Pohon Trembesi dengan diameter ± 5 meter roboh di karenakan sudah lapuk.

Meninggal : 0

Hilang : 0

Luka Berat : 0

Luka : 0

Ringan

Kerusakan : - Sepeda Motor Rusak Ringan: 1 Unit
- Bangunan Kamar Mandi: 1 Unit

Kerugian : -

Upaya : - Tim TRC BPBD Kota Blitar melakukan asesmen dilokasi kejadian
- Tim TRC BPBD Kota Blitar melakukan pembersihan dan pemorongan bersama PBD dan DLH Kota Blitar.

Sumber : AGEN BENCANA JATIM KOTA BLITAR

7. Kabupaten / : Jember Kabupaten
Kota

Waktu : 2021-11-02 11:30:00
Tipe Kejadian : Tanah Longsor
Lokasi : Kaliglagah - Jambersari KM. 590 Dsn. Krajan RT/01, RW/02, Ds. Jambersari, Kec. Sumberbaru, Kab. Jember.
Koordinat : -8.012600,113.378998
Cuaca : Berawan
Kronologi : Pada hari Selasa, tanggal 2 Nopember 2021, pkl. 11.30 WIB telah terjadi hujan lebat yang mengakibatkan dinding penahan jalan longsor di Kaliglagah - Jambersari KM. 590 Dsn. Krajan RT/01, RW/02, Ds. Jambersari, Kec. Sumberbaru, Kab. Jember.
Meninggal : 0
Hilang : 0
Luka Berat : 0
Luka Ringan : 0
Kerusakan : Dinding plengsengan
Kerugian : -
Upaya : TRC BPBD Kab. Jember melakukan peninjauan dan assessment di lokasi kejadian bersama TNI, Polri, DPU BMSDA, CV Rizky Abadi, serta perangkat desa setempat.
Sumber : Pusdalops PB Kab. Jember

8. Kabupaten / Kota : Malang Kabupaten
Waktu : 2021-11-02 11:30:00
Tipe Kejadian : Kejadian Lain
Lokasi : Dsn. Krajan RT/21 RW/05, Ds. Duwetkrajan, Kec. Tumpang, Kab. Malang
Koordinat : -8.019350,112.819481
Cuaca : Hujan Lebat
Kronologi : Pada hari Selasa, tanggal 2 Nopember 2021, pkl. 11.30 WIB telah terjadi hujan lebat disertai petir yang mengakibatkan 1 unit rumah rusak berat.
Meninggal : 0
Hilang : 0
Luka Berat : 0
Luka Ringan : 0
Kerusakan : Rumah rusak berat : 1 unit
Kerugian : -
Upaya : - BPBD Kab. Malang melakukan assessment di lokasi kejadian.
- BPBD Kab. Malang berkoordinasi dengan perangkat desa setempat.

Personil yang terlibat :
1. BPBD KAB MALANG
2. MUSPIKA KEC TUMPANG
3. PERANGKAT DESA DUET KERAJAN
4. TAGANA KAB MALANG
5. Agen bencana wilaya kab malang
6. PMI KAB MALANG
Sumber : AGEN BENCANA JATIM WILAYAH KAB. MALANG

9. Kabupaten / Kota : Situbondo Kabupaten
Waktu : 2021-11-02 08:00:00

Tipe : Kebakaran
 Kejadian
 Lokasi : Dsn. Mindi RT/02 RW/06, Ds. Curah Tatal, Kec. Arjasa, Kab. Situbondo
 Koordinat : -7.871100,114.082603
 Cuaca : Cerah
 Kronologi : Pada hari Selasa, tanggal 02 November 2021, pkl. 08.00 WIB telah terjadi kebakaran 1 (satu) unit rumah di Dsn. Mindi RT/02 RW/06, Ds. Curah Tatal, Kec. Arjasa, Kab. Situbondo. Penyebab kebakaran diduga dari sisa tungku api.
 Meninggal : 0
 Hilang : 0
 Luka Berat : 0
 Luka Ringan : 0
 Kerusakan : Rumah rusak ringan : 1 unit
 Kerugian : -
 Upaya : - BPBD Kab. Situbondo melakukan assessment ke lokasi kejadian
 - BPBD Kab. Situbondo berkoordinasi dengan perangkat desa dan melakukan pemadaman api bersama warga setempat.
 Sumber : Pusdalops PB Kab. Situbondo

III. Pantauan Gunung Api di Wilayah Jawa Timur

Gunung api di wilayah Jawa Timur yang terpantau sebagai berikut:

1. Gunung Bromo : **WASPADA** (Level II) Sejak Tanggal 20 Oktober 2016
2. Gunung Semeru : **WASPADA** (Level II) Sejak Tanggal 02 Mei 2013
3. Gunung Raung : **NORMAL** (Level I) Sejak Tanggal 09 Agustus 2021
4. Gunung Ijen : **NORMAL** (Level I) Sejak Tanggal 08 Agustus 2014
5. Gunung Kelud : **NORMAL** (Level I) Sejak Tanggal 07 Agustus 2014
6. Gunung Lamongan : **NORMAL** (Level I) Sejak Tanggal 19 April 2012
7. Gunung Arjuno – Welirang : **NORMAL** (Level I) Sejak Tahun 1995

IV. Pantauan Titik Panas Wilayah Jawa Timur

Pantauan berdasarkan sensor **MODIS (Moderate Resolution Imaging Spectroradiometer)** dari Satelit Terra, Aqua, Suomi pada hari pada **Selasa - Rabu, 02 - 03 November 2021, pukul 07.00 s/d 07.00 WIB**. Dilaporkan sebagai berikut :

No.	Koordinat	Tanggal	Waktu (WIB)	Tingkat	Kecamatan	Kab/Kota	Keterangan
1.	-8.27843, 113.19702	2021-11-02	13:11:00 WIB	Medium	Tempeh	Lumajang	Sawah
2.	-7.82251, 114.45135	2021-11-02	12:21:06 WIB	Medium	Banyuputih	Situbondo	Lahan Hutan

V. Peringatan Dini Cuaca Wilayah Jawa Timur

A. Peringatan Dini Cuaca Jawa Timur pada hari Selasa - Rabu, 02 - 03 November 2021, pukul 10.25 s/d 17.41 WIB. Berpotensi terjadi Hujan Sedang – Lebat yang dapat disertai Kilat/Petir dan Angin Kencang terjadi sebanyak **6 (Enam) kali** peringatan (Prakirawan-BMKG Surabaya).

B. Penyebaran informasi peringatan dini Jawa Timur :

1. Menelepon Kabupaten/ Kota yang diperkirakan berpotensi terjadi hujan.
2. Menyebarakan informasi melalui Radio Komunikasi VHF BPBD Provinsi Jawa Timur pada freq 169.225 Mhz dan VHF RAPI pada freq 142.040 Mhz.
3. Menyebarakan informasi ke Kab/Kota melalui SMS Gateway BPBD Provinsi Jawa Timur dan melalui ponsel monitoring nomor 081231780000 dan Jejaring Sosial.

VI. Prakiraan Cuaca Wilayah Jawa Timur

Prakiraan Cuaca Provinsi Jawa Timur **Rabu - Kamis, 03 – 04 November 2021, pukul 07.00 s/d 07.00 WIB**. Dilaporkan sebagai berikut :

- A.
- **Pagi hari** : diprakirakan Cerah, Berawan, Hujan Ringan-Sedang, dan Hujan Lebat disertai Petir.
 - **Siang-Sore hari** : diprakirakan Cerah, Berawan, Hujan Ringan-Sedang, dan Hujan Lebat disertai Petir.
 - **Malam hari** : diprakirakan Cerah, Berawan, Berkabut, Hujan Ringan-Sedang, dan Hujan Lebat disertai Petir.
 - **Dini hari** : diprakirakan Cerah, Berawan, Berkabut, Hujan Ringan-Sedang, dan Hujan Lebat disertai Petir.
- **Suhu udara** : 14 - 34°C
- **Kelembapan udara** : 55 - 100 %
- **Angin** : dominan dari Timur - Tenggara dengan kecepatan 05 - 30 km/jam

B. Peringatan dini :

Waspada hujan intensitas sedang hingga lebat disertai petir dan angin kencang sesaat pada:

- **Pagi hari** di wilayah Kab. Mojokerto, Kab. Malang, Kab. Probolinggo, Lumajang dan Jember.
- **Siang-Sore hari** di wilayah Kab. Madiun, Ponorogo, Trenggalek, Tulungagung, Kab. Blitar, Kota Blitar, Kab. Kediri, Kota Kediri, Kab. Malang, Batu, Kab. Probolinggo, Lumajang dan Bondowoso.
- **Malam hari** di wilayah Kab. Malang dan Lumajang.
- **Dini hari** di wilayah Sumenep.

Sumber : BMKG Stasiun Meteorologi Juanda

VII. Prakiraan Tinggi Gelombang

Prakiraan gelombang laut maksimum di wilayah Jawa Timur **Rabu - Kamis, 03 – 04 November 2021, pukul 07.00 s/d 07.00 WIB**. Dilaporkan sebagai berikut :

- A. **Kondisi Sinoptik** : Hujan, arah angin dari Timur - Tenggara, kec. angin maksimum di L. Jawa bagian timur 14 knots dan S. Hindia selatan Jatim 18 knots. Tinggi gelombang di L. Jawa bagian timur antara 0.2-1.3 m dan di S. Hindia selatan Jatim antara 1.0-3.0 m.
- B. **Peringatan** : Waspada tinggi gelombang lebih dari 2.5 m di S. Hindia selatan Jatim.

Sumber : BMKG Maritim Surabaya

VIII. Komunikasi Radio

Berdasarkan monitoring dari Media Sosial (Facebook, WhatsApp & Telegram) dan Radio Pusdalops BPBD Provinsi Jawa Timur di Frekwensi HF 11.437.5, VHF 169.225 Mhz, dan VHF 142.040 MHz pada hari pada **Selasa - Rabu, 02 - 03 November 2021, pukul 07.00 s/d 07.00 WIB**. Dilaporkan sebagai berikut :

LOG SHEET		Tanggal : 02 - 03 November 2021
Operator : Ali, Afif & Krido		Hari : Selasa - Rabu
		STASIUN : PUSDALOPS BPBD JATIM
REKAP PERCAKAPAN		
Waktu	Pengirim	Percakapan
02/11/2021 07:00:00	Kab. Madiun	Berawan
02/11/2021 07:00:00	Kab. Nganjuk	Cerah Berawan
02/11/2021 07:00:00	Kab. Blitar	Berawan
02/11/2021 07:00:00	Kab. Ponorogo	Cerah Berawan
02/11/2021 07:00:00	Kab. Jombang	Hujan Ringan - Sedang
02/11/2021 07:01:00	Kab. Malang	Cerah Berawan
02/11/2021 07:02:00	Kab. Bojonegoro	Berawan
02/11/2021 07:04:00	Kab. Trenggalek	Cerah Berawan

02/11/2021 07:10:00	Kab. Jombang	Cerah Berawan
02/11/2021 07:30:00	Kab. Probolinggo	Cerah Berawan - Hujan Ringan
02/11/2021 07:46:00	Kab. Tuban	Cerah
02/11/2021 07:51:00	Kab. Kediri	Cerah
02/11/2021 07:54:00	Kab. Trenggalek	Cerah
02/11/2021 07:56:00	Kab. Gresik	Cerah Berawan
02/11/2021 08:00:00	Kab. Magetan	Cerah
02/11/2021 08:05:00	Kab. Sidoarjo	Cerah
02/11/2021 08:20:00	Kab. Magetan	Cerah
02/11/2021 08:48:00	Kab. Madiun	Cerah
02/11/2021 08:55:00	Kota Madiun	Cerah Berawan
02/11/2021 10:00:00	Kab. Jombang	Cerah Berawan
02/11/2021 10:01:00	Kab. Nganjuk	Cerah Berawan
02/11/2021 10:04:00	Kab. Sumenep	Cerah
02/11/2021 10:26:00	Kab. Probolinggo	Hujan Lebat
02/11/2021 10:27:00	Kab. Trenggalek	Cerah
02/11/2021 10:29:00	Kab. Madiun	Cerah
02/11/2021 10:30:00	Kab. Kediri	Cerah
02/11/2021 10:34:00	Kota Kediri	Cerah Berawan
02/11/2021 10:36:00	Kab. Situbondo	Hujan Ringan
02/11/2021 10:50:00	Kab. Sampang	Cerah Berawan
02/11/2021 11:08:00	Kab. Gresik	Berawan
02/11/2021 11:12:00	Kab. Bojonegoro	Cerah
02/11/2021 11:16:00	Kota Batu	Cerah Berawan
02/11/2021 11:32:00	Kab. Malang	Hujan Sedang
02/11/2021 12:00:00	Kab. Pacitan	Hujan Ringan
02/11/2021 12:24:00	Kab. Madiun	Cerah Berawan
02/11/2021 12:25:00	Kab. Bangkalan	Cerah Berawan
02/11/2021 12:26:00	Kab. Bojonegoro	Cerah
02/11/2021 12:26:00	Kab. Bojonegoro	Cerah
02/11/2021 12:33:00	Kab. Malang	Hujan Lebat
02/11/2021 12:40:00	Kab. Kediri	Berawan - Hujan Sedang
02/11/2021 12:41:00	Kota Blitar	Cerah Berawan
02/11/2021 12:43:00	Kab. Magetan	Berawan
02/11/2021 12:53:00	Kota Batu	Berawan - Hujan Sedang
02/11/2021 12:57:00	Kab. Jombang	Berawan
02/11/2021 13:09:00	Kab. Tulungagung	Berawan
02/11/2021 13:22:00	Kab. Situbondo	Hujan Ringan - Hujan Lebat
02/11/2021 13:26:00	Kab. Pacitan	Hujan Ringan
02/11/2021 13:28:00	kab. Sampang	Hujan Lebat
02/11/2021 13:40:00	Kota Kediri	Hujan Ringan
02/11/2021 13:44:00	Kab. Trenggalek	Berawan - Hujan Ringan
02/11/2021 13:47:00	Kota Madiun	Berawan
02/11/2021 13:50:00	Kab. Gresik	Berawan
02/11/2021 14:00:00	Kab. Sidoarjo	Berawan - Hujan Lebat
02/11/2021 14:08:00	Kab. Trenggalek	Hujan Sedang
02/11/2021 14:09:00	Kab. Tuban	Cerah
02/11/2021 14:10:00	Kab. Pacitan	Hujan Ringan
02/11/2021 14:12:00	Kab. Jombang	Berawan - Hujan Ringan
02/11/2021 14:14:00	Kab. Madiun	Berawan
02/11/2021 15:01:00	Kab. Mojokerto	Berawan - Hujan Ringan
02/11/2021 15:03:00	Kab. Magetan	Cerah Berawan - Hujan Sedang
02/11/2021 15:04:00	Kab. Tulungagung	Cerah - Hujan Ringan
02/11/2021 15:16:00	Kab. Bojonegoro	Berawan - Hujan Lebat
02/11/2021 15:16:00	Kota Blitar	Hujan Ringan
02/11/2021 15:42:00	Kab. Malang	Hujan Sedang - Lebat
02/11/2021 15:43:00	Kab. Lamongan	Berawan
02/11/2021 15:47:00	Kab. Madiun	Berawan - Hujan Ringan
02/11/2021 15:49:00	Kab. Malang	Hujan Sedang - Hujan Lebat
02/11/2021 16:16:00	Kab. Tulungagung	Hujan Sedang
02/11/2021 16:18:00	Kab. Trenggalek	Berawan

02/11/2021 16:20:00	Kab. Pacitan	Hujan Ringan
02/11/2021 16:26:00	Kota Probolinggo	Berawan - Hujan Sedang
02/11/2021 16:50:00	Kab. Ponorogo	Berawan
02/11/2021 16:51:00	Kab. Bojonegoro	Hujan Ringan - Hujan Lebat
02/11/2021 16:54:00	Kab. Ponorogo	Berawan
02/11/2021 17:02:00	Kota Pasuruan	Cerah Berawan
02/11/2021 17:03:00	Kota Pasuruan	Cerah Berawan
02/11/2021 17:25:00	Kab. Pacitan	Hujan Ringan
02/11/2021 17:33:00	Kab. Tuban	Berawan
02/11/2021 17:40:00	Kab. Gresik	Berawan
02/11/2021 17:42:00	Kab. Sampang	Cerah Berawan
02/11/2021 17:45:00	Kab. Sumenep	Cerah
02/11/2021 17:46:00	Kab. Ponorogo	Cerah Berawan
02/11/2021 17:47:00	Kab. Sidoarjo	Berawan
02/11/2021 17:47:00	Kab. Situbondo	Berawan
02/11/2021 17:48:00	Kab. Magetan	Berawan
02/11/2021 17:51:00	Kota Madiun	Hujan Ringan
02/11/2021 18:08:00	Kab. Jember	Hujan Ringan
02/11/2021 18:09:00	Kab. Kediri	Hujan Ringan - Hujan Sedang
02/11/2021 18:14:00	Kab. Trenggalek	Berawan
02/11/2021 18:20:00	Kab. Sampang	Cerah Berawan
02/11/2021 18:52:00	Kab. Nganjuk	Hujan Ringan
02/11/2021 19:00:00	Kab. Madiun	Cerah - Hujan Sedang
02/11/2021 19:00:00	Kab. Bojonegoro	Berawan
02/11/2021 19:00:00	Kab. Nganjuk	Berawan - Hujan Ringan
02/11/2021 19:00:00	Kab. Pasuruan	Hujan Ringan
02/11/2021 19:16:00	Kab. Situbondo	Cerah Berawan
02/11/2021 19:33:00	Kab. Kediri	Berawan
02/11/2021 19:33:00	Kab. Probolinggo	Hujan Ringan-Sedang
02/11/2021 19:38:00	Kab. Lumajang	Hujan Sedang-Lebat
02/11/2021 19:54:00	Kab. Trenggalek	Hujan Sedang
02/11/2021 20:03:00	Kab. Lumajang	Hujan Lebat
02/11/2021 20:35:00	Kota Blitar	Berawan
02/11/2021 20:59:00	Kab. Pamekasan	Cerah Berawan
02/11/2021 21:00:00	Kota Pasuruan	Cerah Berawan
02/11/2021 21:13:00	Kota Blitar	Berawan
02/11/2021 21:26:00	Kab. Ngawi	Berawan - Hujan Ringan
02/11/2021 21:45:00	Kab. Tulungagung	Berawan
02/11/2021 22:00:00	Kab. Jombang	Cerah Berawan
02/11/2021 22:08:00	Kab. Sidoarjo	Berawan
02/11/2021 22:16:00	Kab. Nganjuk	Cerah Berawan
02/11/2021 22:28:00	Kab. Gresik	Berawan
02/11/2021 22:43:00	Kab. Lamongan	Berawan
02/11/2021 23:01:00	Kab. Banyuwangi	Cerah - Hujan Lebat
02/11/2021 23:02:00	Kab. Magetan	Berawan
02/11/2021 23:19:00	Kab. Jombang	Cerah Berawan
02/11/2021 23:23:00	Kota Madiun	Cerah Berawan
02/11/2021 23:30:00	Kab. Ponorogo	Cerah Berawan
02/11/2021 23:37:00	Kab. Lumajang	Cerah - Hujan
02/11/2021 23:39:00	Kab. Tulungagung	Berawan
02/11/2021 23:59:00	Kota Pasuruan	Cerah
03/11/2021 00:01:00	Kab. Bondowoso	Berawan
03/11/2021 00:45:00	Kab. Sidoarjo	Berawan
03/11/2021 01:05:00	Kab. Jombang	Berawan
03/11/2021 01:18:00	Kab. Jember	Hujan Ringan
03/11/2021 01:21:00	Kab. Magetan	Cerah
03/11/2021 03:58:00	Kab. Jombang	Cerah Berawan
03/11/2021 06:02:00	Kab. Bondowoso	Berawan
03/11/2021 06:17:00	Kab. Madiun	Cerah Berawan
03/11/2021 06:23:00	Kab. Ponorogo	Cerah
03/11/2021 06:24:00	Kota Madiun	Cerah Berawan


03/11/2021 06:36:00	Kab. Pasuruan	Cerah Berawan
03/11/2021 06:51:00	Kab. Ngawi	Cerah Berawan
03/11/2021 06:54:00	Kab. Situbondo	Cerah Berawan
03/11/2021 07:00:00	Kab. Madiun	Cerah
03/11/2021 07:00:00	Kota Pasuruan	Cerah
03/11/2021 07:00:00	Kab. Pasuruan	Berawan
03/11/2021 07:00:00	Kab. Ponorogo	Cerah Berawan
03/11/2021 07:00:00	Kab. Bojonegoro	Cerah Berawan
03/11/2021 07:00:00	Kab. Nganjuk	Cerah Berawan
03/11/2021 07:00:00	Kab. Pacitan	Cerah Berawan

Sidoarjo, 03 November 2021

a.n. KAPUSDALOPS PB

BPBD Prov. Jawa Timur

Manager,




DINO ANDALANANTO, S.Kom

NIPTTPK. 208-03061985-012019-1875

Operator,

1.



MUHAMMAD ALI ROZAKI

NIPTTPK. 208-10021980-012019-1944


2.



AFIF MAS GHOZANI

NIPTTPK. 208-18061994-042020-5433

3.



TANGGUH KRIDO LAKSONO