



**PEMERINTAH PROVINSI JAWA TIMUR**  
**BADAN PENANGGULANGAN BENCANA DAERAH**

Jl. Letjen. S. Parman No. 55 Waru, Telp. (031) 8550222; Fax. (031) 8550101  
**SIDOARJO – 61256**

**LAPORAN KHUSUS**

Dilaporkan pemutakhiran dari hasil pantauan Pusdalops-PB Jawa Timur pada Kejadian Gempa Bumi Malang Selatan, Sabtu, 17 April 2021 mulai pukul 06.00 – 13.00 WIB. Sebagai berikut:

**Kabupaten / Kota** : Malang Kabupaten

**Waktu** : 2021-04-10 14:00:15

**Tipe Kejadian** : Gempa Bumi

**Lokasi** : 90 Km Barat Daya Kab. Malang  
Gempa Bumi dirasakan di 33 Kab./Kota wilayah Jawa Timur

1. Dirasakan IV MMI :
  - Kab. Malang
  - Kab. Blitar
2. Dirasakan III - IV MMI :
  - Kab. Kediri
  - Kab. Trenggalek
  - Kab. Jombang
  - Kota Blitar
3. Dirasakan III MMI :
  - Kab. Sidoarjo
  - Kota Surabaya
  - Kab. Bangkalan
  - Kab. Sampang
  - Kab. Madiun
  - Kab. Ponorogo
  - Kab. Pacitan
  - Kota Batu
  - Kab. Tuban
  - Kab. Nganjuk
  - Kab. Ngawi
  - Kab. Jember
  - Kab. Tulungagung
  - Kab. Probolinggo
  - Kab. Gresik
  - Kab. Magetan
  - Kota Probolinggo
  - Kota Kediri
  - Kab. Lumajang
  - Kab. Pasuruan
  - Kota Malang
4. Dirasakan II MMI :
  - Kab. Pamekasan
  - Kab. Sumenep
  - Kab. Situbondo
  - Kab. Banyuwangi
  - Kab. Bojonegoro
  - Kab. Bondowoso

**Koordinat** : -8.950000,112.480003

**Cuaca** : Cerah  
**Kronologi** : Telah terjadi Gempa Bumi dirasakan pada parameter sbb :  
Gempa Mag: 6.1 SR, 10-Apr-21 pukul 14:00:15 WIB  
Ket: Gempa dirasakan, namun tidak berpotensi terjadi Tsunami.

Gempa susulan yang terjadi sbb :

- 1) Info Gempa Mag:3.2 SR, 10-Apr-21 pukul 14:53:48 WIB
- 2) Info Gempa Mag:3.6 SR, 10-Apr-21 pukul 15:05:46 WIB
- 3) Info Gempa Mag:3.3 SR, 10-Apr-21 pukul 16:04:17 WIB
- 4) Info Gempa Mag:3.4 SR, 10-Apr-21 pukul 18:36:54 WIB
- 5) Info Gempa Mag:4.1 SR, 10-Apr-21 pukul 19:49:21 WIB
- 6) Info Gempa Mag:3.7 SR, 10-Apr-21 pukul 20:37:21 WIB
- 7) Info Gempa Mag:3.2 SR, 10-Apr-21 pukul 22:01:53 WIB
- 8) Info Gempa Mag:5.3 SR, 11-Apr-21 pukul 06:54:58 WIB
- 9) Info Gempa Mag:2.8 SR, 11-Apr-21 pukul 13:24:14 WIB
- 10) Info Gempa Mag:3.4 SR, 11-Apr-21 pukul 13:54:22 WIB
- 11) Info Gempa Mag:3.1 SR, 12-Apr-21 pukul 12:10:32 WIB
- 12) Info Gempa Mag:3.1 SR, 13-Apr-21 pukul 02:57:02 WIB
- 13) Info Gempa Mag:3.8 SR, 13-Apr-21 pukul 19:37:57 WIB
- 14) Info Gempa Mag:2.7 SR, 14-Apr-21 pukul 00:47:56 WIB

Lokasi Gempa Bumi:

- 1) 77 km Barat Daya KAB-MALANG-JATIM, Kedalaman: 46 Km
- 2) 75 km Barat Daya KAB-MALANG-JATIM, Kedalaman: 41 Km
- 3) 72 km Barat Daya KAB-MALANG-JATIM, Kedalaman: 43 Km
- 4) 79 km Barat Daya KAB-MALANG-JATIM, Kedalaman: 45 Km
- 5) 67 km Barat Daya KAB-MALANG-JATIM, Kedalaman: 48 Km
- 6) 91 km Barat Daya KAB-MALANG-JATIM, Kedalaman: 31 Km
- 7) 85 km Barat Daya KAB-MALANG-JATIM, Kedalaman: 41 Km
- 8) 80 km Barat Daya KAB-MALANG-JATIM, Kedalaman: 98 Km
- 9) 88 km Selatan TUREN-KAB-MALANG-JATIM, Kedalaman: 36 Km
- 10) 79 km Barat Daya KAB-MALANG-JATIM, Kedalaman: 43 Km
- 11) 74 km BaratDaya KAB-MALANG-JATIM, Kedalaman: 50 Km
- 12) 82 km BaratDaya KAB-MALANG-JATIM, Kedalaman: 38 Km
- 13) 88 km BaratDaya KAB-MALANG-JATIM, Kedalaman: 29 Km
- 14) 86 km BaratDaya KAB-MALANG-JATIM, Kedalaman: 39 Km

**#Update Sabtu 17/04/2021, Pkl. 13.00 WIB**

#### **A. PERKEMBANGAN**

##### **1. Kab. Malang :**

- a. Posko Penanganan Darurat di Kantor Kecamatan Ampelgading
- b. Dapur Umum berada di 3 titik sbb :
  - Tagana Dinsos Kab. Malang di Kantor Kecamatan Ampelgading
  - PMI Kab. Malang di Kantor Desa Dampit
  - Dapur Umum Mandiri oleh Warga di rumah Pak Samuri di Dsn. Krajan, Ds. Majang Tengah, Kec. Dampit
- c. Jumlah Pengungsian 956 Jiwa antara lain :

- Ds Majang Tengah, Kec. Dampit : 60 Jiwa
- Ds. Pamotan, Kec. Dampit : 76 Jiwa
- Ds. Jogomulyo, Kec. Tirtoyudo : 200 Jiwa
- Ds. Sumbertangkil, Kec. Tirtoyudo : 400 Jiwa
- Ds. Kepatihan, Kec. Tirtoyudo : 150 Jiwa
- Ds. Wirotaman, Kec. Ampelgading: 50 Jiwa
- Kec. Lawang : 11 Jiwa
- Kec. Wonosari : 5 Jiwa

- d. Poskes Puskesmas Dampit di rumah warga (Pak Glender)

##### **2. Kab. Lumajang**

- a. Posko Penanganan Darurat di Kantor Desa Kaliuling
- b. Pendirian atau penyiapan 2 tenda pengungsi berlokasi di Dsn. Halimoh, Ds. Kaliuling, Kec. Tempursari

- c. Tagana Dinsos Kab. Lumajang mendirikan dan pelayanan Dapur Umum berlokasi di Ds. Kaliuling, Kec. Tempursari dan DU Mandiri oleh Warga Dsn Halimoh di bantu dari Lazizmu MDMC
- d. Posko dapur umum berada di Ds. Kaliuling, Kec. Tempursari, Kab. Lumajang dengan kapasitas satu kali memasak 1000 bungkus.
- e. Pos dapur umum mandiri terbagi menjadi 5 titik diwilayah Ds. Kaliuling.
- f. Poskes di Kantor Desa Kaliuling
- g. Pos Penanggulangan Bencana Alam Kodim 0812/ Lumajang di Kantor Desa Kaliuling
- h. Pos DVI RS. Bhayangkara Lumajang di Kantor Desa Kaliuling
- i. Jumlah Pengungsian 1093 Jiwa antara lain :

- Dsn. Iburaja H5 : 395 Jiwa
- Dsn. Iburaja RT 06 : 287 Jiwa
- Dsn. Kalirejo : 413 Jiwa

Pengungsian dilakukan warga secara mandiri di sekitar kediaman untuk mengantisipasi kewanaran harga benda.

**3. Kab. Blitar**, Dapur Umum dan Pengungsian masih Nihil.

#### **4. Kota Blitar**

- a. Penyaluran paket sembako oleh Walikota Blitar beserta jajaran.
  - b. Melakukan pembersihan lokasi dan penanganan darurat oleh TRC-PB, PMI, Perangkat Kelurahan dan Kecamatan.
  - c. Pendirian Dapur Umum di halaman Kantor Dinsos Kota Blitar yang terletak di Kel. Karangtengah dengan kapasitas 250 porsi/hari.
5. Kunjungan Gubernur Jawa Timur ke lokasi terdampak di Kab. Malang dan Kab. Lumajang
6. BPBD Prov. Jatim dan TRC PB BPBD Jatim melakukan pendampingan Penanganan Darurat di Kab. Malang dan Kab. Lumajang

## **B. KORBAN JIWA**

### **1. Kab. Lumajang**

- Korban Meninggal : 6 orang
- Korban luka ringan : 12 orang
- Korban luka sedang : 2 orang
- Korban luka Berat : 2 orang

Keterangan korban meninggal :

a) Ahmad Fadholi, alamat Desa Tempurrejo RT 002 RW 002 Kecamatan Tempursari

Kondisi : Meninggal dunia dan berada di ruang jenazah RSUD Pasirian

b) Sri Yani, 46 tahun, alamat Desa Tempurrejo RT 002 RW 002 Kecamatan Tempursari.

Kondisi : Meninggal dunia saat dirujuk ke RS Hartoyo

c) Juwanto, RT 04 RW 09 Desa Kaliuling Kecamatan Tempursari.

Kondisi meninggal tertimpa reruntuhan bangunan.

d) H. Nasar alias H. Amin, RT 01 RW 03 Desa Kaliuling Kecamatan Tempursari.

Kondisi meninggal tertimpa reruntuhan bangunan.

e) Bonami, alamat Blok Halimo, Desa Kaliuling, Kec. Tempursari

Kondisi meninggal tertimpa reruntuhan bangunan.

f) Ny. Mardiyeh, RT 13 RW 02 Desa Supit Urang Kec. Prunojiwo

kondisi meninggal di Rumah Sakit.

### **2. Kab. Malang**

- Korban Meninggal : 4 orang
- Korban luka ringan : 105 orang
- Korban luka sedang : 2 orang

Keterangan korban meninggal :

a) Imam alamat Desa Sidorenggo RT 32 Ds. Sidorenggo Kec. Ampelgading

Kondisi : Meninggal Dunia tertimpa material rumah

b) Munadi 70 tahun alamat RW3/RT 12 Desa Wirotaman, Kec. Ampelgading

Kondisi : Meninggal Dunia tertimpa material rumah

c) Misni 53 tahun, alamat Dusun Krajan RT. 01 RW. 01 Desa Tamanasri, Kec. Ampelgading

Kondisi : Meninggal Dunia tertimpa material rumah

d)Gimah 93 tahun, Dusun Sumbermangis RT. 03 RW. 01 Desa Jogomulyan  
Kec Tirtoyudo

Kondisi : Meninggal Dunia setelah mendapatkan perawatan di Rumah Sakit

3. Kab. Blitar

- Korban luka ringan : 11 orang

4. Kab. Tulungagung

- Korban luka ringan : 2 orang

5. Kab. Jember

- Korban luka ringan : 2 orang

6. Kota Blitar

- Korban luka ringan : 2 orang

### C. DAMPAK

Info sementara Gempa Bumi berdampak di 17 Kab./Kota wilayah Jawa Timur,  
sbb :

#### 1. Kab. Malang

- Rumah rusak ringan : 3.206 unit
- Rumah rusak sedang : 1.922 unit
- Rumah rusak berat : 1.491 unit
- Tempat pendidikan rusak : 191 unit
- Fasilitas kesehatan rusak : 14 unit
- Tempat ibadah rusak : 104 unit
- Fasilitas Umum Lain : 28 Unit

#### 2. Kab. Lumajang

- Rumah rusak ringan : 1.139 unit
- Rumah rusak sedang : 689 unit
- Rumah rusak berat : 593 unit
- Tempat pendidikan rusak : 9 unit
- Tempat ibadah rusak : 43 unit

#### 3. Kab. Pasuruan

- Rumah rusak ringan : 34 unit
- Rumah rusak sedang : 1 unit
- Tempat Penginapan : 1 unit
- Tempat pendidikan rusak : 1 unit
- Tempat ibadah rusak : 3 unit
- Tempat makan : 1 unit (Rest area)

#### 4. Kab. Blitar

- Rumah rusak ringan : 528 unit
- Rumah rusak sedang : 295 unit
- Rumah rusak berat : 45 unit
- Tempat pendidikan rusak : 24 unit
- Kantor rusak : 14 unit
- Balai desa rusak : 16 unit
- Tempat ibadah rusak : 38 unit
- Fasilitas kesehatan rusak : 2 unit
- Tempat usaha rusak : 1 unit

#### 5. Kab. Trenggalek

- Rumah rusak ringan : 76 unit
- Rumah rusak sedang : 51 unit
- Rumah rusak berat : 19 unit
- Tempat ibadah rusak : 5 unit
- Tempat pendidikan rusak : 3 unit
- Gudang rusak : 2 unit
- Kantor rusak : 6 unit

- Balai desa rusak : 4 unit
- Kandang ternak : 1 unit

#### **6. Kota Blitar**

- Rumah rusak ringan : 23 unit
- Rumah rusak sedang : 17 unit
- Rumah rusak berat : 2 unit
- Tempat pendidikan rusak : 6 unit
- Tempat ibadah rusak : 4 unit
- Tempat perkantoran rusak : 2 unit
- Fasilitas Kesehatan : 3 unit

#### **7. Kota Malang**

- Rusunawa rusak ringan : 1 gedung
- Rumah rusak ringan : 1 unit
- Rumah rusak sedang : 3 unit

#### **8. Kota Kediri**

- Rumah rusak berat : 1 unit
- Tempat pendidikan rusak : 1 unit

#### **9. Kab. Probolinggo**

- Rumah rusak ringan : 8 unit
- Rumah rusak berat : 2 unit
- Masjid rusak : 1 unit
- Gudang rusak : 1 unit
- Bangunan candi retak rusak ringan

#### **10. Kab. Ponorogo**

- Rumah rusak ringan : 1 unit
- Rumah rusak berat : 1 unit

#### **11. Kab. Jember**

- Rumah rusak berat : 4 unit
- Rumah rusak sedang : 20 unit
- Rumah rusak ringan : 32 unit
- Tempat Ibadah rusak : 2 unit
- Fasilitas Kesehatan : 2 unit

#### **12. Kab. Tulungagung**

- Rumah rusak ringan : 57 unit
- Rumah rusak sedang : 16 unit
- Rumah rusak berat : 2 unit
- Balai desa rusak : 3 unit
- Tempat pendidikan : 1 unit
- Tempat Ibadah rusak : 4 unit
- Pasar rusak : 1 unit

#### **13. Kota Batu**

- Tempat usaha rusak ringan : 2 unit
- Bangunan pada tempat wisata rusak ringan : 1 unit
- Rumah rusak ringan : 2 unit
- Gedung Pemerintah rusak ringan : 1 unit
- Gedung sekolah rusak ringan : 4 unit

#### **14. Kab. Nganjuk**

- Rumah rusak berat : 1 unit

#### **15. Kab. Pacitan**

- Rumah rusak ringan : 1 unit

#### **16. Kab. Bondowoso**



- Rumah rusak ringan : 2 unit

### 17. Kab. Kediri

- Rumah rusak berat : 1 unit

Gempa Bumi dirasakan di 33 Kab./Kota wilayah Jawa Timur

#### 1. Dirasakan IV MMI :

- Kab. Malang
- Kab. Blitar
- Kab. Lumajang

#### 2. Dirasakan III - IV MMI :

- Kab. Kediri
- Kab. Trenggalek
- Kab. Jombang
- Kota Blitar

#### 3. Dirasakan III MMI :

- Kab. Sidoarjo
- Kota Surabaya
- Kab. Bangkalan
- Kab. Sampang
- Kab. Madiun
- Kab. Ponorogo
- Kab. Pacitan
- Kota Batu
- Kab. Tuban
- Kab. Nganjuk
- Kab. Ngawi
- Kab. Jember
- Kab. Tulungagung
- Kab. Probolinggo
- Kab. Gresik
- Kab. Magetan
- Kota Probolinggo
- Kota Kediri
- Kab. Pasuruan
- Kota Malang

#### 4. Dirasakan II MMI :

- Kab. Pamekasan
- Kab. Sumenep
- Kab. Situbondo
- Kab. Banyuwangi
- Kab. Bojonegoro
- Kab. Bondowoso

**Meninggal** : 10

**Hilang** : 0

**Luka Berat** : 2

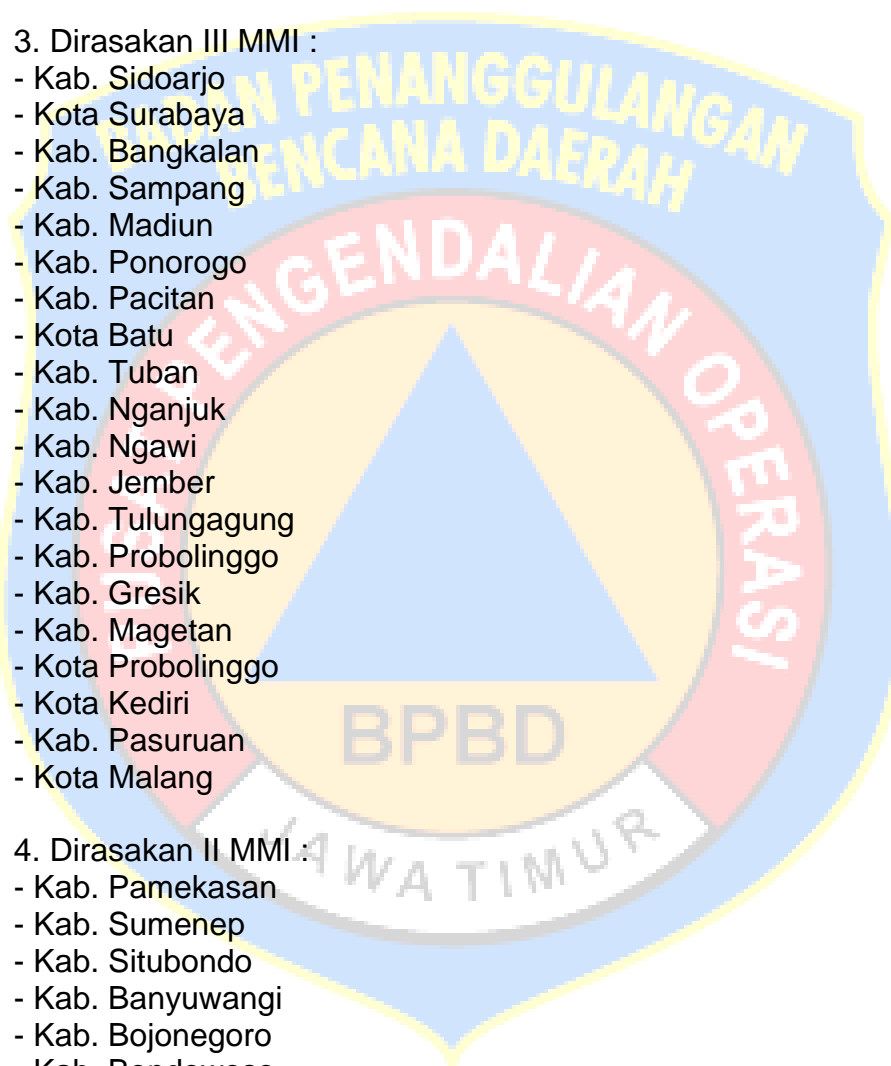
**Luka Sedang** : 6

**Luka Ringan** : 136

**Kerusakan** : - Rumah rusak ringan : 5.111 unit  
- Rumah rusak sedang : 3.014 unit  
- Rumah rusak berat : 2.161 unit  
- Fasum rusak : 554 unit

**Kerugian** : -

**Upaya** : 1. BPBD Prov. Jatim menyebarluaskan melalui moda yang ada.  
2. BPBD Prov. Jatim berkoordinasi dengan 38 Kab/Kota untuk perkembangan terkait dampak yang ditimbulkan akibat gempa tersebut.  
3. BPBD Prov. Jatim berkoordinasi dengan BMKG terkait potensi tsunami



maupun adanya gempa susulan.

4. TRC BPBD Kab. Lumajang menuju lokasi kejadian untuk evakuasi korban tertimpa bongkahan batu.

5. Agen Bencana dan TRC menyisir wilayah Kab/Kota untuk menggali dampak yang ditimbulkan akibat gempa tersebut.

6. BPBD Prov. Jatim menyalurkan bantuan berupa

a) Bakorwil Malang

- Beras 500 kg (@25kg).
- Selimut 100 pcs
- Terpal 200 lembar
- Siap saji 20 dus
- Lauk pauk 20 dus
- Mie instan 50 dus
- Sembako 350 paket
- Masker kain 25.000 pcs
- Hand sanitizer spray 1 karton
- Tenda Pengungsi : 2 unit

b) PBD Kota Blitar

- Lauk Pauk 20 karton.
- Tambahan Gizi 20 karton.
- Sembako 30 paket.

c) Kabupaten Lumajang

- Beras 500 kg (@25kg)
- Selimut 100 pcs
- Terpal 90 lembar
- Siap saji 20 dus
- Lauk pauk 20 dus
- Mie instan 50 dus
- Sembako 200 paket
- Masker kain 10.000 pcs
- Hand sanitizer spray 1 karton
- Tenda Pengungsi: 2 unit
- Tikar 20 lembar


d) Kabupaten Blitar

- Beras 500 kg (@25kg)
- Lauk Pauk 60 Paket
- Tambah Gizi 240 Paket
- Terpal 50 Lembar
- Selimut 100 Pcs
- Mie Instant 50 Dus
- Masker Kain 10.000 Pcs
- Tikar 100 Lembar
- Sembako 200 Paket

**Sumber** : BMKG, PUSDALOPS BPBD Kab/Kota & Agen Bencana Jawa Timur

Sidoarjo, 17 April 2021  
a.n. KAPUSDALOPS PB  
BPBD Prov. Jawa Timur

Manager,



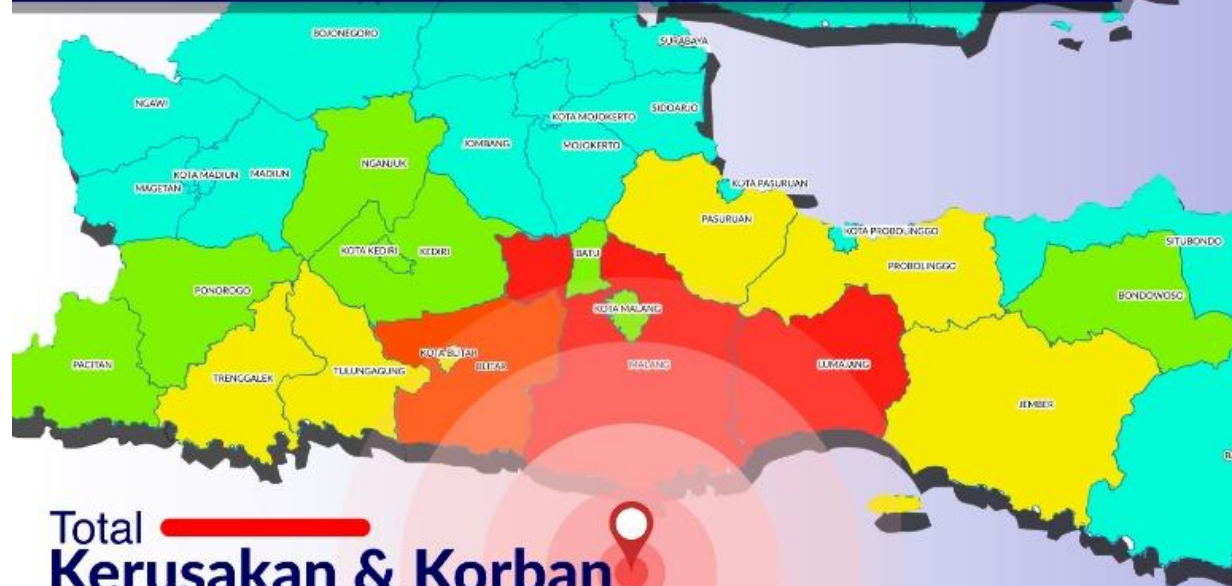
**DINO ANDALANANTO, S.Kom**

NIPTTPK. 208-03061985-012019-1875

# INFOGRAFIS GEMPA BUMI 6,1 SR PROVINSI JAWA TIMUR

UPDATE, 17 April 2021, Pukul 13.00 WIB

Gempa bumi dengan kekuatan magnitudo 6,1 mengguncang Kabupaten Malang dan sekitarnya pada (10/4/2021), siang hari. Gempa bumi tersebut menyebabkan korban jiwa dan puluhan rumah rusak ringan - berat, dan dirasakan di **33 Kab/Kota, JAWA TIMUR**



## Total Kerusakan & Korban

- Rumah Rusak : **10.286 Unit**
- Fasilitas Umum : **622 Unit**
- Korban Jiwa : **151 Jiwa**

### Kabupaten Malang

- Rumah Rusak : 6.619 Unit
- Fasilitas Umum : 405 Unit
- Meninggal Dunia : 4 Jiwa
- Luka Berat : -
- Luka Sedang : 2 Jiwa
- Luka Ringan : 105 Jiwa

### Kabupaten Lumajang

- Rumah Rusak : 2.421 Unit
- Fasilitas Umum : 52 Unit
- Meninggal Dunia : 6 Jiwa
- Luka Berat : 2 Jiwa
- Luka Sedang : 2 Jiwa
- Luka Ringan : 12 Jiwa

### Kabupaten Blitar

- Rumah Rusak : 868 Unit
- Fasilitas Umum : 95 Unit
- Meninggal Dunia : -
- Luka Berat : -
- Luka Sedang : -
- Luka Ringan : 11 Jiwa

### Kabupaten Jember

- Rumah Rusak : 56 Unit
- Fasilitas Umum : 4 Unit
- Meninggal Dunia : -
- Luka Berat : -
- Luka Sedang : -
- Luka Ringan : 2 Jiwa

### Kota Blitar

- Rumah Rusak : 42 Unit
- Fasilitas Umum : 15 Unit
- Meninggal Dunia : -
- Luka Berat : -
- Luka Sedang : 2 Jiwa
- Luka Ringan : -

### Kota Batu

- Rumah Rusak : 2 Unit
- Fasilitas Umum : 7 Unit
- Meninggal Dunia : -
- Luka Berat : -
- Luka Sedang : -
- Luka Ringan : -

### Kabupaten Probolinggo

- Rumah Rusak : 10 Unit
- Fasilitas Umum : 2 Unit
- Meninggal Dunia : 3 Jiwa
- Luka Berat : -
- Luka Sedang : -
- Luka Ringan : - Jiwa

### Kabupaten Pacitan

- Rumah Rusak : 1 Unit
- Fasilitas Umum : -
- Meninggal Dunia : -
- Luka Berat : -
- Luka Sedang : -
- Luka Ringan : -

### Kota Kediri

- Rumah Rusak : 1 Unit
- Fasilitas Umum : 1 Unit
- Meninggal Dunia : -
- Luka Berat : -
- Luka Sedang : -
- Luka Ringan : -

### Kabupaten Pasuruan

- Rumah Rusak : 35 Unit
- Fasilitas Umum : 6 Unit
- Meninggal Dunia : - Jiwa
- Luka Berat : -
- Luka Sedang : -
- Luka Ringan : - Jiwa

### Kabupaten Kediri

- Rumah Rusak : 1 Unit
- Fasilitas Umum : -
- Meninggal Dunia : -
- Luka Berat : -
- Luka Sedang : -
- Luka Ringan : -

### Kota Malang

- Rumah Rusak : 4 Unit
- Fasilitas Umum : 1 Unit
- Meninggal Dunia : -
- Luka Berat : -
- Luka Sedang : -
- Luka Ringan : -

### Kabupaten Tulungagung

- Rumah Rusak : 75 Unit
- Fasilitas Umum : 9 Unit
- Meninggal Dunia : -
- Luka Berat : -
- Luka Sedang : -
- Luka Ringan : 2 Jiwa

### Kabupaten Nganjuk

- Rumah Rusak : 1 Unit
- Fasilitas Umum : -
- Meninggal Dunia : -
- Luka Berat : -
- Luka Sedang : -
- Luka Ringan : -

### Kabupaten Bondosowo

- Rumah Rusak : 2 Unit
- Fasilitas Umum : -
- Meninggal Dunia : -
- Luka Berat : -
- Luka Sedang : -
- Luka Ringan : -

### Kabupaten Trenggalek

- Rumah Rusak : 146 Unit
- Fasilitas Umum : 25 Unit
- Meninggal Dunia : -
- Luka Berat : -
- Luka Sedang : -
- Luka Ringan : 1 Jiwa

### Kabupaten Ponorogo

- Rumah Rusak : 2 Unit
- Fasilitas Umum : -
- Meninggal Dunia : -
- Luka Berat : -
- Luka Sedang : -
- Luka Ringan : -

SUMBER : BMKG | PUSDALOPS BPBD Kab/Kota | Agen Bencana Kab/Kota

PUSDALOPS PB Provinsi Jawa Timur

Edited by PUSDALOPS PB JATIM





# INFOGRAFIS GEMPA BUMI 6,1 SR PROVINSI JAWA TIMUR

Gempa bumi dengan kekuatan magnitudo 6,1 mengguncang Kabupaten Malang dan sekitarnya pada (10/4/2021), siang hari. Gempa bumi tersebut menyebabkan korban jiwa dan puluhan rumah rusak ringan - berat, dan dirasakan di **33 Kab/Kota, JAWA TIMUR**

UPDATE, 17 April 2021, Pukul 13.00 WIB



## Kronologi & Lokasi :

- **MAG : 6,1 SR | 10 April 2021 | 14:00:15 WIB**  
90 Km BaratDaya KAB-MALANG- JATIM  
8.95 LS, 112.48 BT | 25 Km, Tidak Berpotensi Tsunami
- **MAG : 3,2 SR | 10 April 2021 | 14:53:48 WIB**  
77 Km BaratDaya KAB-MALANG- JATIM  
8.825 LS, 112.48751 BT | 46 Km, Tidak Berpotensi Tsunami
- **MAG : 3,6 SR | 10 April 2021 | 15:05:46 WIB**  
75 Km BaratDaya KAB-MALANG- JATIM  
8.809 LS, 112.50688 BT | 41 Km, Tidak Berpotensi Tsunami
- **MAG : 3,3 SR | 10 April 2021 | 16:04:17 WIB**  
72 Km BaratDaya KAB-MALANG- JATIM  
8.782 LS, 112.50790 BT | 43 Km, Tidak Berpotensi Tsunami
- **MAG : 3,4 SR | 10 April 2021 | 18:36:54 WIB**  
79 Km BaratDaya KAB-MALANG- JATIM  
8.845 LS, 112.48331 BT | 45 Km, Tidak Berpotensi Tsunami
- **MAG : 4,1 SR | 10 April 2021 | 19:49:21 WIB**  
67 Km BaratDaya KAB-MALANG- JATIM  
8.745 LS, 112.50505 BT | 48 Km, Tidak Berpotensi Tsunami
- **MAG : 3,7 SR | 10 April 2021 | 20:37:21 WIB**  
91 Km BaratDaya KAB-MALANG- JATIM  
8.95 LS, 112.47 BT | 31 Km, Tidak Berpotensi Tsunami
- **MAG : 3,2 SR | 10 April 2021 | 22:01:53 WIB**  
91 Km BaratDaya KAB-MALANG- JATIM  
8.95 LS, 112.47 BT | 31 Km, Tidak Berpotensi Tsunami
- **MAG : 5,3 SR | 11 April 2021 | 06:54:58 WIB**  
85 Km BaratDaya KAB-MALANG- JATIM  
8.903 LS, 112.47411 BT | 41 Km, Tidak Berpotensi Tsunami
- **MAG : 2,8 SR | 11 April 2021 | 13:24:14 WIB**  
80 Km BaratDaya KAB-MALANG- JATIM  
8.84 LS, 112.41 BT | 98 Km, Tidak Berpotensi Tsunami
- **MAG : 3,4 SR | 11 April 2021 | 13:54:22 WIB**  
88 Km Selatan - TUREN  
8.95 LS, 112.52 BT | 36 Km, Tidak Berpotensi Tsunami
- **MAG : 3,1 SR | 12 April 2021 | 12:10:32 WIB**  
79 Km BaratDaya KAB-MALANG- JATIM  
8.845 LS, 112.48284 BT | 43 Km, Tidak Berpotensi Tsunami
- **MAG : 3,1 SR | 13 April 2021 | 02:57:02 WIB**  
82 Km BaratDaya KAB-MALANG- JATIM  
8.876 LS, 112.53266 BT | 38 Km, Tidak Berpotensi Tsunami
- **MAG : 3,8 SR | 13 April 2021 | 19:37:57 WIB**  
88 Km BaratDaya KAB-MALANG- JATIM  
8.923 LS, 112.44972 BT | 29 Km, Tidak Berpotensi Tsunami

## Daerah Terdampak :

- **Dirasakan IV MMI :**  
Kab. Malang, Kab. Blitar
- **Dirasakan III - IV MMI :**  
Kab. Kediri, Kab. Trenggalek,  
Kab. Jombang, Kota Blitar
- **Dirasakan III MMI :**  
Kab. Sidoarjo, Kota Surabaya  
Kab. Bangkalan, Kab. Sampang  
Kab. Madiun, Kab. Ponorogo  
Kab. Pacitan, Kota Batu  
Kab. Tuban, Kab. Nganjuk  
Kab. Ngawi, Kab. Jember  
Kab. Tulungagung, Kab. Probolinggo  
Kab. Gresik, Kab. Magetan  
Kota Probolinggo, Kota Kediri  
Kab. Lumajang, Kab. Pasuruan  
Kota Malang
- **Dirasakan II MMI :**  
Kab. Pamekasan, Kab. Sumenep  
Kab. Situbondo, Kab. Banyuwangi  
Kab. Bojonegoro

## Posko & Dapur Umum :

- **Posko**  
Kab. Malang  
- Kantor Kecamatan Ampelgaing  
Kab. Lumajang  
- Kantor Desa Kaliuling, Tempursari
- **Dapur Umum**  
Kab. Malang  
- Kantor Desa Majangtengah, Dampit  
- Kantor Kecamatan Amplegading  
Kab. Lumajang  
- Kantor Desa Kaliuling, Tempursari  
Kota Blitar - Kantor Dinsos



Rekapitulasi Dampak Gempa Bumi Magnitude 6.1 SR, Per 17 April 2021 Pkl 13.00 WIB

No.	Kab./Kota	Dampak														Korban Jiwa				
		Rumah			Fasilitas Umum											Luka Ringan	Luka Sedang	Luka Berat	Meninggal Dunia	
		RRR	RRS	RRB	Pendidikan	Kantor	Fasilitas Kesehatan	Tempat Penginapan	Tempat Ibadah	Tempat Hiburan	Tempat Usaha	Rumah Makan	Rumah Susun	Gudang	Jembatan					Kandang Ternak
1.	Kab. Malang	3.206	1.922	1.491	202	20	14	129			4	4			32		105	2		4
2.	Kab. Lumajang	1.139	689	593	9			43									12	2	2	6
3.	Kab. Pasuruan	34	1		1			1	3			1								
4.	Kab. Blitar	528	295	45	24	30	2	38		1							11			
5.	Kab. Trenggalek	76	51	19	3	10	1	5		3				2	1		1			
6.	Kota Blitar	23	17	2	6	2	3	4										2		
7.	Kota Malang	1	3										1							
8.	Kab. Kediri			1																
9.	Kota Kediri	1			1															
10.	Kab. Probolinggo	8		2				1		1										
11.	Kab. Ponorogo	1		1																
12.	Kab. Jember	32	20	4			2	2									2			
13.	Kab. Tulungagung	57	16	2	1	3		4		1							2			
14.	Kota Batu	2			4	1				1	1									
15.	Kab. Nganjuk			1																
16.	Kab. Pacitan	1																		
17.	Kab. Bondowoso	2																		
<b>Total</b>		<b>5.111</b>	<b>3.014</b>	<b>2.161</b>	<b>251</b>	<b>66</b>	<b>22</b>	<b>1</b>	<b>229</b>	<b>1</b>	<b>11</b>	<b>5</b>	<b>1</b>	<b>2</b>	<b>32</b>	<b>1</b>	<b>133</b>	<b>6</b>	<b>2</b>	<b>10</b>