



PEMERINTAH PROVINSI JAWA TIMUR
BADAN PENANGGULANGAN BENCANA DAERAH

Jl. Letjen S. Parman No. 55 Waru, Telp. (031) 8550222; Fax. (031) 8550101
WARU – SIDOARJO

Sidoarjo, 30 April 2021

Nomor : 360/1254/208.1/2021
Sifat : Penting
Lampiran : -
Perihal : Laporan Harian Bencana

Kepada
Yth. Ibu Gubernur Jawa Timur

Di **SURABAYA**

Bersama ini disampaikan dengan hormat **Laporan Harian** PUSDALOPS PB BPBD Provinsi Jawa Timur kejadian bencana pada Tanggal 29 – 30 April 2021 pukul 08.00 WIB, berdasarkan pantauan petugas piket dan laporan dari BPBD Kabupaten / Kota se Jawa Timur sebagaimana terlampir.

Demikian untuk menjadi periksa.


An. KEPALA PELAKSANA
BADAN PENANGGULANGAN BENCANA DAERAH
PROVINSI JAWA TIMUR
Sekretaris,
u.b.
Kasubbag Umum dan Kepegawaian


KEMAL FARUK, S.Sos
Penata TK I

NIP. 19671018 199803 1 008

TEMBUSAN :

- Yth. 1. Bp. Kepala BNPB di Jakarta
2. Bp. Kepala Kepolisian Daerah
Jawa Timur
3. Bp. Wakil Gubernur Jawa Timur
4. Bp. Sekretaris Daerah Prov.
Jatim selaku Kepala ex officio
BPBD Prov. Jatim
5. Bp. Kepala Pelaksana BPBD
Prov. Jatim
-



PEMERINTAH PROVINSI JAWA TIMUR
BADAN PENANGGULANGAN BENCANA DAERAH

Jl. Letjen. S. Parman No. 55 Waru, Telp. (031) 8550222; Fax. (031) 8550101
SIDOARJO – 61256

LAPORAN HARIAN PUSDALOPS

Dilaporkan kejadian alam dan bencana di wilayah Jawa Timur yang terjadi pada Kamis – Jumat, 29 – 30 April 2021 pukul 08.00 s/d 08.00 WIB. Informasi yang diperoleh Pusdalops BPBD Provinsi Jawa Timur, sebagai berikut :

I. Kejadian Bencana

Nihil

II. Kejadian Lain – Lain

1. Kabupaten / : Pacitan Kabupaten
Kota

Waktu : 2021-04-29 15:46:05

Tipe Kejadian : Gempa Bumi

Lokasi : 237 km Tenggara PACITAN-JATIM

Koordinat : 10.310000,111.267197

Cuaca : Cerah

Kronologi : Info Gempa Mag:3.5 SR, 29-Apr-21 15:46:05 WIB, Lok:10.31 LS,111.26720 BT (237 km Tenggara PACITAN-JATIM), Kedlmn:10 Km

Meninggal : 0

Hilang : 0

Luka Berat : 0

Luka Ringan : 0

Kerusakan : -

Kerugian : -

Upaya : Menyebarkan ke moda yang ada

Sumber : BMKG-PGR VII

III. Pantauan Gunung Api di Wilayah Jawa Timur

Gunung api di wilayah Jawa Timur yang terpantau sebagai berikut:

1. Gunung Bromo : **WASPADA** (Level II) Sejak Tanggal 20 Oktober 2016
2. Gunung Semeru : **WASPADA** (Level II) Sejak Tanggal 02 Mei 2013
3. Gunung Raung : **WASPADA** (Level II) Sejak Tanggal 21 Januari 2021
4. Gunung Ijen : **NORMAL** (Level I) Sejak Tanggal 08 Agustus 2014
5. Gunung Kelud : **NORMAL** (Level I) Sejak Tanggal 07 Agustus 2014
6. Gunung Lamongan : **NORMAL** (Level I) Sejak Tanggal 19 April 2012
- Gunung Arjuno – Welirang : **NORMAL** (Level I) Sejak Tahun 1995

IV. Pantauan Titik Panas Wilayah Jawa Timur

Pantauan berdasarkan sensor *MODIS (Moderate Resolution Imaging Spectroradiometer)* dari Satelit Terra, Aqua, Suomi pada hari Kamis – Jumat, 29 - 30 April 2021 pukul 07.00 s/d 07.00 WIB. Dilaporkan sebagai berikut:

| No. | Koordinat | Tanggal | Waktu (WIB) | Tingkat | Kecamatan | Kab/Kota | Keterangan |
|-------|-----------|---------|-------------|---------|-----------|----------|------------|
| NIHIL | | | | | | | |

V. Peringatan Dini Cuaca Wilayah Jawa Timur

- A. Peringatan Dini Cuaca Jawa Timur pada tanggal 29 - 30 April 2021 pukul 07.00 s/d 07.00 : 5 (Lima) (Prakirawan-BMKG Surabaya)
- B. Penyebaran informasi peringatan dini Jawa Timur :
1. Menelepon Kabupaten/ Kota yang diperkirakan berpotensi terjadi hujan.
 2. Menyebarkan informasi melalui Radio Komunikasi VHF BPBD Provinsi Jawa Timur pada freq 169.225 Mhz dan VHF RAPI pada freq 142.040 Mhz.
 3. Menyebarkan informasi ke Kab/Kota melalui SMS Gateway BPBD Provinsi Jawa Timur dan melalui ponsel monitoring nomor 081231780000 dan Jejaring Sosial.

VI. Prakiraan Cuaca Wilayah Jawa Timur

Prakiraan Cuaca Provinsi Jawa Timur pada **Jum'at – Sabtu, 30 April 2021 – 1 Mei 2021** pukul **07.00 s/d 07.00 WIB**. Dilaporkan sebagai berikut :

- A. 1. - **Pagi hari** : diprakirakan Cerah, Berawan, dan Hujan Ringan-Sedang.
- **Siang-Sore hari** : diprakirakan Cerah, Berawan, Hujan Ringan-Sedang, dan Hujan Lebat disertai Petir.
- **Malam hari** : diprakirakan Cerah, Berawan, dan Hujan Ringan-Sedang.
- **Dini hari** : diprakirakan Cerah, Berawan, Berkabut, dan Hujan Ringan-Sedang.
2. - **Suhu udara** : 15 - 34 °C
- **Kelembapan udara** : 55 - 100 %
- **Angin** : dominan dari Timur - Tenggara dengan kecepatan 05 - 30 km/jam
- B. **Peringatan dini** :
Nihil

Sumber : BMKG Stasiun Meteorologi Juanda

VII. Prakiraan Tinggi Gelombang

Prakiraan gelombang laut maksimum di wilayah Jawa Timur pada **Jum'at – Sabtu, 30 April 2021 – 1 Mei 2021** pukul **07.00 s/d 07.00 WIB**. Dilaporkan sebagai berikut :

- A. **Kondisi Sinoptik** : Hujan, arah angin dari Timur - Tenggara, kec. angin maksimum di L. Jawa bagian timur dan S. Hindia selatan Jatim 16 knots. Tinggi gelombang di L. Jawa bagian timur antara 0.3-1.0 m dan di S. Hindia selatan Jatim antara 1.8-3.5 m.
- B. **Peringatan** : Waspada tinggi gelombang lebih dari 2.5 m di Perairan selatan Jatim, S. Hindia selatan Jatim.

Sumber : BMKG Maritim Surabaya

VIII. Komunikasi Radio

Berdasarkan monitoring dari Media Sosial (Facebook, WhatsApp & Telegram) dan Radio Pusdalops BPBD Provinsi Jawa Timur di Frekwensi HF 11.437.5, VHF 169.225 Mhz, dan VHF 142.040 MHz pada hari **Kamis – Jum'at, 29 - 30 April 2021** pukul **08.00 s/d 08.00 WIB**. Dilaporkan sebagai berikut:


| LOG SHEET | | Tanggal : 29 - 30 April 2021 |
|--------------------------------|------------------|--------------------------------|
| Operator : Andi, Edo & Gangsar | | Hari : Kamis – Jum'at |
| | | STASIUN : PUSDALOPS BPBD JATIM |
| REKAP PERCAKAPAN | | |
| Waktu | Pengirim | Percakapan |
| 29/04/2021 07:00:00 | Kab. Bojonegoro | Cerah |
| 29/04/2021 07:00:00 | Kab. Pamekasan | Berawan |
| 29/04/2021 07:12:00 | Kab. Kediri | Cerah |
| 29/04/2021 07:30:00 | Kab. Ngawi | Cerah |
| 29/04/2021 07:38:00 | Kab. Ponorogo | Cerah |
| 29/04/2021 07:46:00 | Kota Malang | Cerah Berawan |
| 29/04/2021 07:50:00 | Kab. Probolinggo | Cerah |
| 29/04/2021 07:50:00 | Kota Batu | Cerah |
| 29/04/2021 07:55:00 | Kab. Situbondo | Cerah |
| 29/04/2021 08:00:00 | Kab. Magetan | Cerah |
| 29/04/2021 08:23:00 | Kab. Pamekasan | Cerah Berawan |

| | | |
|---------------------|------------------|---------------|
| 29/04/2021 08:23:00 | Kota Blitar | Cerah Berawan |
| 29/04/2021 08:48:00 | Kota Probolinggo | Cerah |
| 29/04/2021 08:57:00 | Kab. Situbondo | Cerah |
| 29/04/2021 09:02:00 | Kab. Jember | Cerah |
| 29/04/2021 09:28:00 | Kab. Tulungagung | Cerah Berawan |
| 29/04/2021 09:39:00 | Kab. Sumenep | Cerah |
| 29/04/2021 09:49:00 | Kota Malang | Cerah Berawan |
| 29/04/2021 09:59:00 | Kab. Jombang | Berawan |
| 29/04/2021 10:00:00 | Kota Malang | Cerah |
| 29/04/2021 10:03:00 | Kota Pasuruan | Cerah |
| 29/04/2021 10:10:00 | Kab. Nganjuk | Cerah Berawan |
| 29/04/2021 10:16:00 | Kab. Sidoarjo | Cerah |
| 29/04/2021 10:47:00 | Kab. Madiun | Cerah |
| 29/04/2021 11:45:00 | Kota Batu | Cerah Berawan |
| 29/04/2021 11:52:00 | Kab. Situbondo | Cerah |
| 29/04/2021 11:53:00 | Kab. Pacitan | Cerah Berawan |
| 29/04/2021 12:00:00 | Kab. Ponorogo | Cerah Berawan |
| 29/04/2021 12:00:00 | Kab. Gresik | Cerah Berawan |
| 29/04/2021 12:05:00 | Kab. Bondowoso | Berawan |
| 29/04/2021 12:06:00 | Kota Blitar | Cerah |
| 29/04/2021 12:08:00 | Kab. Gresik | Cerah |
| 29/04/2021 12:10:00 | Kab. Kediri | Cerah Berawan |
| 29/04/2021 12:14:00 | Kab. Trenggalek | Cerah |
| 29/04/2021 12:16:00 | Kab. Sidoarjo | Cerah |
| 29/04/2021 12:23:00 | Kab. Tuban | Cerah Berawan |
| 29/04/2021 12:26:00 | Kab. Lamongan | Berawan |
| 29/04/2021 12:29:00 | Kab. Tuban | Cerah |
| 29/04/2021 12:38:00 | Kab. Trenggalek | Cerah |
| 29/04/2021 13:02:00 | Kab. Jombang | Cerah |
| 29/04/2021 13:09:00 | Kab. Nganjuk | Cerah Berawan |
| 29/04/2021 13:14:00 | Kab. Magetan | Cerah |
| 29/04/2021 13:48:00 | Kab. Tulungagung | Cerah |
| 29/04/2021 13:50:00 | Kab. Situbondo | Cerah Berawan |
| 29/04/2021 13:59:00 | Kab. Magetan | Berawan |
| 29/04/2021 14:12:00 | Kota Pasuruan | Cerah |
| 29/04/2021 14:47:00 | Kab. Ngawi | Cerah |
| 29/04/2021 15:08:00 | Kab. Bojonegoro | Berawan |
| 29/04/2021 15:13:00 | Kab. Magetan | Berawan |
| 29/04/2021 15:41:00 | Kab. Sidoarjo | Berawan |
| 29/04/2021 15:54:00 | Kab. Madiun | Cerah |
| 29/04/2021 15:58:00 | Kab. Pamekasan | Berawan |
| 29/04/2021 15:59:00 | Kab. Jombang | Cerah Berawan |
| 29/04/2021 16:15:00 | Kab. Probolinggo | Cerah |
| 29/04/2021 16:26:00 | Kota Madiun | Cerah |
| 29/04/2021 16:30:00 | Kab. Kediri | Berawan |
| 29/04/2021 16:35:00 | Kab. Magetan | Berawan |
| 29/04/2021 16:36:00 | Kab. Gresik | Cerah |
| 29/04/2021 16:45:00 | Kab. Ponorogo | Berawan |
| 29/04/2021 16:53:00 | Kab. Sumenep | Cerah |
| 29/04/2021 17:11:00 | Kab. Madiun | Cerah |
| 29/04/2021 17:23:00 | Kab. Gresik | Berawan |
| 29/04/2021 17:42:00 | Kota Probolinggo | Cerah Berawan |
| 29/04/2021 17:47:00 | Kab. Pacitan | Cerah Berawan |
| 29/04/2021 18:01:00 | Kab. Sidoarjo | Cerah Berawan |
| 29/04/2021 18:09:00 | Kab. Madiun | Cerah |
| 29/04/2021 18:10:00 | Kota Batu | Berawan |
| 29/04/2021 18:19:00 | Kab. Situbondo | Cerah |
| 29/04/2021 18:30:00 | Kab. Tuban | Cerah |
| 29/04/2021 18:33:00 | Kab. Malang | Cerah Berawan |
| 29/04/2021 18:35:00 | Kab. Jombang | Cerah |
| 29/04/2021 18:35:00 | Kab. Nganjuk | Cerah |

| | | |
|---------------------|------------------|------------------------------|
| 29/04/2021 18:35:00 | Kab. Nganjuk | Cerah |
| 29/04/2021 19:01:00 | Kab. Magetan | Cerah |
| 29/04/2021 19:03:00 | Kab. Bondowoso | Hujan Ringan |
| 29/04/2021 19:12:00 | Kab. Nganjuk | Cerah |
| 29/04/2021 19:28:00 | Kab. Probolinggo | Cerah |
| 29/04/2021 19:34:00 | Kab. Sidoarjo | Hujan Sedang |
| 29/04/2021 19:58:00 | Kota Batu | Berawan |
| 29/04/2021 20:00:00 | Kab. Bojonegoro | Berawan |
| 29/04/2021 20:02:00 | kab. Situbondo | Cerah |
| 29/04/2021 20:03:00 | Kab. Pasuruan | Cerah Berawan |
| 29/04/2021 20:17:00 | Kota Blitar | Cerah Berawan |
| 29/04/2021 20:18:00 | Kota Blitar | Berawan |
| 29/04/2021 20:24:00 | Kab. Madiun | Cerah |
| 29/04/2021 20:31:00 | Kab. Magetan | Hujan Ringan - Hujan Sedang |
| 29/04/2021 20:32:00 | Kab. Ponorogo | Cerah |
| 29/04/2021 20:44:00 | Kab. Magetan | Hujan Sedang |
| 29/04/2021 21:01:00 | Kota Pasuruan | Cerah |
| 29/04/2021 21:03:00 | Kab. Probolinggo | Cerah |
| 29/04/2021 22:23:00 | Kab. Trenggalek | Cerah Berawan |
| 29/04/2021 22:25:00 | Kab. Tuban | Cerah |
| 29/04/2021 22:46:00 | Kab. Lumajang | Berawan |
| 29/04/2021 22:47:00 | Kab. Gresik | Cerah |
| 29/04/2021 23:00:00 | Kab. Magetan | Hujan Ringan - Hujan Lebat |
| 29/04/2021 23:01:00 | Kab. Nganjuk | Cerah |
| 29/04/2021 23:10:00 | Kab. Ponorogo | Cerah Berawan |
| 29/04/2021 23:47:00 | Kab. Magetan | Hujan Ringan |
| 30/04/2021 00:53:00 | Kab. Sidoarjo | Hujan Ringan - Hujan Sedang |
| 30/04/2021 00:59:00 | Kab. Jombang | Cerah Berawan |
| 30/04/2021 04:00:00 | Kab. Jombang | Cerah Berawan |
| 30/04/2021 05:40:00 | Kota Batu | Berawan |
| 30/04/2021 05:42:00 | Kab. Pacitan | Berawan |
| 30/04/2021 06:07:00 | Kab. Bondowoso | Berawan |
| 30/04/2021 06:41:00 | Kab. Trenggalek | Cerah Berawan |
| 30/04/2021 06:48:00 | Kab. Ponorogo | Cerah Berawan |
| 30/04/2021 06:51:00 | Kab. Gresik | Cerah Berawan |
| 30/04/2021 06:53:00 | Kab. Jombang | Berawan |
| 30/04/2021 06:53:00 | Kab. Tulungagung | Cerah |
| 30/04/2021 06:56:00 | Kab. Bojonegoro | Cerah Berawan |
| 30/04/2021 07:01:00 | Kab. Pasuruan | Cerah Berawan |
| 30/04/2021 07:02:00 | Kab. Blitar | Berawan |
| 30/04/2021 07:02:00 | Kab. Nganjuk | Cerah Berawan - Hujan sedang |
| 30/04/2021 07:04:00 | Kab. Jombang | Berawan |
| 30/04/2021 07:05:00 | Kab. Kediri | Cerah |
| 30/04/2021 07:06:00 | Kota Batu | Cerah |
| 30/04/2021 07:07:00 | Kab. Gresik | Cerah |
| 30/04/2021 07:12:00 | Kab. Sidoarjo | Cerah |
| 30/04/2021 07:15:00 | Kab. Madiun | Cerah |
| 30/04/2021 07:31:00 | Kab. Ponorogo | Cerah |

Sidoarjo, 30 April 2021
a.n. KAPUSDALOPS PB
BPBD Prov. Jawa Timurs


Manager,



DINO ANDALANANTO, S.Kom
NIPTTPK. 208-03061985-012019-1875


Operator,

1.




ANDI RAKHMAD SULAKSANA, SE
NIPTTPK. 208 - 14051981 - 012012 - 3864

2.



GANGSAR ARYO YUWONO
NIPTTPK. 208 - 19041978 - 012019 - 1900

3.



TANGGUH KRIDO LAKSONO



**PEMERINTAH PROVINSI JAWA TIMUR
BADAN PENANGGULANGAN BENCANA DAERAH**

Jl. Letjen. S. Parman No. 55 Waru, Telp. (031) 8550222; Fax. (031) 8550101
SIDOARJO – 61256

LAPORAN KHUSUS

Dilaporkan pemutakhiran dari hasil pantauan Pusdalops-PB Jawa Timur pada Kejadian Gempa Bumi Malang Selatan pada Jumat, 30 April 2021 mulai pukul 00.00 WIB – 06.00 WIB. Sebagai berikut:

- Kabupaten / Kota** : Malang Kabupaten
- Waktu** : 2021-04-10 14:00:15
- Tipe Kejadian** : Gempa Bumi
- Lokasi** : 90 Km Barat Daya Kab. Malang
Gempa Bumi dirasakan di 33 Kab./Kota wilayah Jawa Timur
1. Dirasakan IV MMI :
 - Kab. Malang
 - Kab. Blitar
 - Kab. Lumajang
 2. Dirasakan III - IV MMI :
 - Kab. Kediri
 - Kab. Trenggalek
 - Kab. Jombang
 - Kota Blitar
 3. Dirasakan III MMI :
 - Kab. Sidoarjo
 - Kota Surabaya
 - Kab. Bangkalan
 - Kab. Sampang
 - Kab. Madiun
 - Kab. Ponorogo
 - Kab. Pacitan
 - Kota Batu
 - Kab. Tuban
 - Kab. Nganjuk
 - Kab. Ngawi
 - Kab. Jember
 - Kab. Tulungagung
 - Kab. Probolinggo
 - Kab. Gresik
 - Kab. Magetan
 - Kota Probolinggo
 - Kota Kediri
 - Kab. Pasuruan
 - Kota Malang
 4. Dirasakan II MMI :
 - Kab. Pamekasan
 - Kab. Sumenep
 - Kab. Situbondo
 - Kab. Banyuwangi
 - Kab. Bojonegoro

- Kab. Bondowoso
Koordinat : -8.950000,112.480003
Cuaca : Cerah
Kronologi : Telah terjadi Gempa Bumi dirasakan pada parameter sbb :
Gempa Mag: 6.1 SR, 10-Apr-21 pukul 14:00:15 WIB
Ket: Gempa dirasakan, namun tidak berpotensi terjadi Tsunami.

Gempa susulan yang terjadi sbb :

1. Info Gempa Mag:3.2 SR, 10-Apr-21 pukul 14:53:48 WIB
2. Info Gempa Mag:3.6 SR, 10-Apr-21 pukul 15:05:46 WIB
3. Info Gempa Mag:3.3 SR, 10-Apr-21 pukul 16:04:17 WIB
4. Info Gempa Mag:3.4 SR, 10-Apr-21 pukul 18:36:54 WIB
5. Info Gempa Mag:4.1 SR, 10-Apr-21 pukul 19:49:21 WIB
6. Info Gempa Mag:3.7 SR, 10-Apr-21 pukul 20:37:21 WIB
7. Info Gempa Mag:3.2 SR, 10-Apr-21 pukul 22:01:53 WIB
8. Info Gempa Mag:2.8 SR, 11-Apr-21 pukul 03:67:20 WIB
9. Info Gempa Mag:5.3 SR, 11-Apr-21 pukul 06:54:58 WIB
10. Info Gempa Mag:3.4 SR, 11-Apr-21 pukul 13:54:22 WIB
11. Info Gempa Mag:3.1 SR, 12-Apr-21 pukul 12:10:32 WIB
12. Info Gempa Mag:2.8 SR, 13-Apr-21 pukul 02:57:02 WIB
13. Info Gempa Mag:3.4 SR, 13-Apr-21 pukul 19:37:57 WIB
14. Info Gempa Mag:2.7 SR, 14-Apr-21 pukul 00:47:56 WIB
15. Info Gempa Mag:3.1 SR, 18-Apr-21 pukul 18:50:31 WIB
16. Info Gempa Mag:2.9 SR, 20-Apr-21 pukul 03:29:37 WIB

LOKASI

1. 77 km BaratDaya KAB-MALANG-JATIM, Kedalaman: 46 Km
2. 75 km BaratDaya KAB-MALANG-JATIM, Kedalaman: 41 Km
3. 72 km BaratDaya KAB-MALANG-JATIM, Kedalaman: 43 Km
4. 79 km BaratDaya KAB-MALANG-JATIM, Kedalaman: 45 Km
5. 67 km BaratDaya KAB-MALANG-JATIM, Kedalaman: 48 Km
6. 91 km BaratDaya KAB-MALANG-JATIM, Kedalaman: 31 Km
7. 91 km BaratDaya KAB-MALANG-JATIM, Kedalaman: 41 Km
8. 80 km BaratDaya KAB-MALANG-JATIM, Kedalaman: 46 Km
9. 85 km BaratDaya KAB-MALANG-JATIM, Kedalaman: 102 Km
10. 88 km BaratDaya KAB-MALANG-JATIM, Kedalaman: 43 Km
11. 79 km BaratDaya KAB-MALANG-JATIM, Kedalaman: 50 Km
12. 82 km BaratDaya KAB-MALANG-JATIM, Kedalaman: 46 Km
13. 88 km BaratDaya KAB-MALANG-JATIM, Kedalaman: 29 Km
14. 86 km BaratDaya KAB-MALANG-JATIM, Kedalaman: 39 Km
15. 107 km Tenggara KAB-MALANG-JATIM, Kedalaman: 17 Km
16. 77 km BaratDaya KAB-MALANG-JATIM, Kedalaman: 42 Km

#Update Jumat 30/04/2021, Pkl. 06.00 WIB

A. PERKEMBANGAN

1. Kab. Malang :

- a. Posko Penanganan Darurat di Kantor Kecamatan Ampelgading
- b. Dapur Umum berada di 6 titik sbb :
 - Balai Desa Majang Tengah, Kec. Dampit
 - Balai Desa Pamotan, Kec. Dampit
 - Balai Desa Jogomulyan, Kec. Tirtoyudo
 - Balai Desa Sumbertangkil, Kec. Tirtoyudo
 - Balai Desa Kepatihan, Kec. Tirtoyudo
 - Balai Desa Tamanasri, Kec. Ampelgading
- c. Jumlah Pengungsian 786 Jiwa antara lain :
 - Ds. Jogomulyo, Kec. Tirtoyudo : 200 Jiwa
 - Ds. Sumbertangkil, Kec. Tirtoyudo : 400 Jiwa
 - Ds. Kepatihan, Kec. Tirtoyudo : 175 Jiwa
 - Kec. Lawang : 11 Jiwa
- d. Poskes Puskesmas Dampit di rumah warga (Pak Glender)
- e. Penyaluran bantuan dr Pemprov Jatim, Dunia Usaha dan Masyarakat untuk

penanganan Gempa di Kantor Kecamatan Tirtoyudo, Kab. Malang. Berupa :

- Tandon air 1200L 2 unit
- Terpal uk (4mx6m) 50 lembar
- Energen 640bungkus
- Ember 20pcs
- Air mineral 40karton
- Biskuit hatari 57bungkus
- Biskuit regal 144bungkus
- Biskuit monde 72bungkus
- Biskuit new21 2karton
- Selimut dan Handuk 287pcs (Selimut 107pcs + Handuk 180pcs)
- Pampers mamypoko M 3karton
- Pampers mamypoko L 1karton
- Pampers mamypoko XL 1karton
- Sabun mandi giv 360pcs
- Sabun cuci baju 132bungkus
- Sabun cuci piring 144bungkus
- Sikat gigi 75pcs
- Pasta gigi 60pcs

f. Selasa 27 April 2021, BPBD Jatim melakukan pengiriman barang bantuan ke Ds. Patemon Dampit, Kab. Malang berupa:

- Paket sembako 50 paket
- Tandon air 1200 liter sebanyak 2 unit
- Tikar 10 pcs
- Mukenah 10 pcs
- Sarung 10 pcs.

g. Penyerahan bantuan ibu gubernur di musholla Mujahidin & Bustanul muttakin di serah kan oleh Bpk PLT Kalaksa BPBD Prov. Jawa Timur.

h. Rabu, 28 April 2021 , BPBD Jatim melakukan pengiriman barang bantuan ke Kec. Ampel Gading berupa:

- Paket sembako : 850 paket
- Terpal : 250 pcs
- Tempat cuci tangan : 10 unit

i. Rabu, 28 April 2021 , BPBD Jatim melakukan pengiriman barang bantuan ke delapan tempat ibadah di Kec. Dampit berupa:

- Tiker : 10 pcs
- Mukenah : 10 pcs
- Sarung : 20 pcs

2. Kab. Lumajang

a. Posko Siaga dan Penanganan Gempa di BPBD Kabupaten Lumajang, Kantor Kecamatan Pronojiwo dan Balai Desa Kaliuling, Kecamatan Tempursari

b. Pendirian Tenda Mushallah Darurat oleh BPBD Jatim.

c. Pendirian atau penyiapan 2 tenda pengungsi berlokasi di Dsn. Halimoh, Ds. Kaliuling, Kec. Tempursari

d. Tagana Dinsos Kab. Lumajang mendirikan dan pelayanan Dapur Umum berlokasi di Ds. Kaliuling, Kec. Tempursari dengan kapasitas satu kali memasak 1000 bungkus.

e. Pos dapur umum mandiri terbagi menjadi 14 titik diwilayah Ds. Kaliuling.

Antara lain :

Dusun iburaja

- Mandiri warga rt 01 rw 08 Ngatiran
- Mandiri warga rt 2 rw 8 Didik
- Mandiri warga rt 3 rw 8 Dukut
- Mandiri warga rt 4 rw 8 Aguswiyono
- Mandiri warga rt 1 rw 9 H jemani
- Mandiri warga rt 3 rw 9 Ivan
- Mandiri warga rt 3 rw 9 Tulasmi
- Mandiri warga rt 1 rw 10 Sudiono
- Mandiri warga rt 2 rw 10 Mujiro
- Mandiri warga rt 3 rw 10 Satuin
- Dusun Tamansari Ketua RT

- Dusun Krajan DINSOS
- Dusun Rojopolo KETUA RT
- Dusun Kalirejo KETUA RT
- f. Poskes di Kantor Desa Kaliuling
- g. Pos Penanggulangan Bencana Alam Kodim 0812/ Lumajang di Kantor Desa Kaliuling
- h. Pos DVI RS. Bhayangkara Lumajang di Kantor Desa Kaliuling
- i. Jumlah Pengungsian 1093 Jiwa antara lain :
 - Dsn. Iburaja H5 : 395 Jiwa
 - Dsn. Iburaja RT 06 : 287 Jiwa
 - Dsn. Kalirejo : 413 Jiwa
- Pengungsian dilakukan warga secara mandiri di sekitar kediaman untuk mengantisipasi keamanan harta benda.
- j. Bhakti Praja Pembersihan dan pembongkaran rumah yang berpotensi runtuh menggunakan alat berat dan manual :
 - Dusun Iburaja RT 03 RW 08 Desa Kaliuling.
 - Dusun Iburaja RT 02 RW 10 Desa Kaliuling.
 - Dusun Iburaja RT 02 RW 08 Desa Kaliuling.
- k. Penyerahan terpal bagi warga Dusun Iburaja, Desa Kaliuling.
- l. Pengepakan dan Pendistribusian logistik di Pos Dukungan Logistik di Desa Kaliuling Kecamatan Tempursari.
- m. Pemasangan pipa ke tandon di Dusun Iburojo RT 03 RW 08 Halimo Desa Kaliuling.
- n. Penyerahan material pipanisasi berupa knee, overlop sok, kran, knee drat kran di RT 04. RW 08 Dusun Iburojo Halima Desa Kaliuling.
- o. Pengoptimalan sinyal Telkomsel di Pronojiwo dan Tempursari oleh Telkomsel Probolinggo.
- p. Personil TRC BPBD Jatim menyerahkan bantuan Logistik untuk penanganan Gempa ke Lumajang di Posko Desa Kaliuling, Kec. Tempursari, Kab. Lumajang.

3. Kab. Blitar, Dapur Umum dan Pengungsian masih Nihil.

4. Kota Blitar

- a. Penyaluran paket sembako oleh Walikota Blitar beserta jajaran.
- b. Melakukan pembersihan lokasi dan penanganan darurat oleh TRC-PB, PMI, Perangkat Kelurahan dan Kecamatan.
- c. Pendirian Dapur Umum di halaman Kantor Dinsos Kota Blitar yang terletak di Kel. Karangtengah dengan kapasitas 250 porsi/hari.
- d. Pengungsi menempati rumah saudara terdata sementara akibat bangunan tidak dapat ditempati 4 KK

5. Kunjungan Gubernur Jawa Timur dan Wakil Gubernur ke lokasi terdampak di Kab. Malang, Kab. Lumajang dan Kab. Blitar

6. BPBD Prov. Jatim dan TRC PB BPBD Jatim melakukan pendampingan Penanganan Darurat di Kab. Malang dan Kab. Lumajang

B. KORBAN JIWA

1. Kab. Lumajang

- Korban Meninggal : 6 orang
- Korban luka ringan : 12 orang
- Korban luka sedang : 2 orang
- Korban luka Berat : 2 orang

Keterangan korban meninggal :

a) Ahmad Fadholi, alamat Desa Tempurrejo RT 002 RW 002 Kecamatan Tempursari

Kondisi : Meninggal dunia dan berada di ruang jenazah RSUD Pasirian

b) Sri Yani, 46 tahun, alamat Desa Tempurrejo RT 002 RW 002 Kecamatan Tempursari.

Kondisi : Meninggal dunia saat dirujuk ke RS Hartoyo

c) Juwanto, RT 04 RW 09 Desa Kaliuling Kecamatan Tempursari.

Kondisi meninggal tertimpa reruntuhan bangunan.

- d) H. Nasar alias H. Amin, RT 01 RW 03 Desa Kaliuling Kecamatan Tempursari. Kondisi meninggal tertimpa reruntuhan bangunan.
- e) Bonami, alamat Blok Halimo, Desa Kaliuling, Kec. Tempursari Kondisi meninggal tertimpa reruntuhan bangunan.
- f) Ny. Mardiyeh, RT 13 RW 02 Desa Supit Urang Kec. Prunojiwo kondisi meninggal di Rumah Sakit.

2. Kab. Malang

- Korban Meninggal : 4 orang
- Korban luka ringan : 67 orang
- Korban luka sedang : 2 orang

Keterangan korban meninggal :

- a) Imam alamat Desa Sidorenggo RT 32 Ds. Sidorenggo Kec. Ampelgading Kondisi : Meninggal Dunia tertimpa material rumah
- b) Munadi 70 tahun alamat RW3/RT 12 Desa Wirotaman, Kec. Ampelgading Kondisi : Meninggal Dunia tertimpa material rumah
- c) Misni 53 tahun, alamat Dusun Krajan RT. 01 RW. 01 Desa Tamansari, Kec. Ampelgading Kondisi : Meninggal Dunia tertimpa material rumah
- d) Gimah 93 tahun, Dusun Sumbermangis RT. 03 RW. 01 Desa Jogomulyan Kec Tirtoyudo Kondisi : Meninggal Dunia setelah mendapatkan perawatan di Rumah Sakit

3. Kab. Blitar

- Korban luka ringan : 11 orang

4. Kab. Tulungagung

- Korban luka ringan : 2 orang

5. Kab. Jember

- Korban luka ringan : 2 orang

6. Kota Blitar

- Korban luka ringan : 2 orang

7. Kota Malang

- Korban luka ringan : 2 orang

C. DAMPAK

Info sementara Gempa Bumi berdampak di 17 Kab./Kota wilayah Jawa Timur, sbb :

1. Kab. Malang

- Rumah rusak ringan : 5.750 unit
- Rumah rusak sedang : 3.894 unit
- Rumah rusak berat : 1.716 unit
- Tempat pendidikan rusak : 128 unit
- Fasilitas kesehatan rusak : 21 unit
- Tempat ibadah rusak : 289 unit
- Fasilitas Umum Lain : 53 Unit

2. Kab. Lumajang

- Rumah rusak ringan : 1.992 unit
- Rumah rusak sedang : 751 unit
- Rumah rusak berat : 618 unit
- Tempat pendidikan rusak : 21 unit
- Tempat ibadah rusak : 55 unit

3. Kab. Pasuruan

- Rumah rusak ringan : 34 unit
- Rumah rusak sedang : 1 unit
- Tempat Penginapan : 1 unit
- Tempat pendidikan rusak : 1 unit

- Tempat ibadah rusak : 3 unit
- Tempat makan : 1 unit (Rest area)

4. Kab. Blitar

- Rumah rusak ringan : 982 unit
- Rumah rusak sedang : 395 unit
- Rumah rusak berat : 46 unit
- Tempat pendidikan rusak : 29 unit
- Kantor rusak : 31 unit
- Tempat ibadah rusak : 52 unit
- Fasilitas kesehatan rusak : 3 unit

5. Kab. Trenggalek

- Rumah rusak ringan : 76 unit
- Rumah rusak sedang : 54 unit
- Rumah rusak berat : 19 unit
- Tempat ibadah rusak : 5 unit
- Tempat pendidikan rusak : 3 unit
- Gudang rusak : 2 unit
- Kantor rusak : 6 unit
- Balai desa rusak : 4 unit
- Kandang ternak : 1 unit

6. Kota Blitar

- Rumah rusak ringan : 28 unit
- Rumah rusak sedang : 25 unit
- Rumah rusak berat : 2 unit
- Tempat pendidikan rusak : 7 unit
- Tempat ibadah rusak : 4 unit
- Tempat perkantoran rusak : 2 unit
- Fasilitas Kesehatan : 3 unit

7. Kota Malang

- Rusunawa rusak ringan : 1 gedung
- Tempat perkantoran rusak : 1 unit
- Rumah rusak ringan : 3 unit
- Rumah rusak sedang : 4 unit

8. Kota Kediri

- Rumah rusak berat : 1 unit
- Tempat pendidikan rusak : 3 unit

9. Kab. Probolinggo

- Rumah rusak ringan : 7 unit
- Rumah rusak berat : 3 unit
- Tempat ibadah rusak : 2 unit
- Gudang rusak : 1 unit
- Bangunan candi retak rusak ringan : 1 unit

10. Kab. Ponorogo

- Rumah rusak ringan : 1 unit
- Rumah rusak berat : 1 unit

11. Kab. Jember

- Rumah rusak berat : 4 unit
- Rumah rusak sedang : 20 unit
- Rumah rusak ringan : 32 unit
- Tempat Ibadah rusak : 2 unit
- Fasilitas Kesehatan : 2 unit

12. Kab. Tulungagung

- Rumah rusak ringan : 57 unit

- Rumah rusak sedang : 16 unit
- Rumah rusak berat : 2 unit
- Balai desa rusak : 3 unit
- Tempat pendidikan : 1 unit
- Tempat ibadah rusak : 4 unit
- Pasar rusak : 1 unit

13. Kota Batu

- Tempat usaha rusak ringan : 1 unit
- Bangunan pada tempat wisata rusak ringan : 1 unit
- Rumah rusak ringan : 2 unit
- Gedung Pemerintah rusak ringan : 1 unit
- Gedung sekolah rusak ringan : 4 unit

14. Kab. Nganjuk

- Rumah rusak berat : 1 unit

15. Kab. Pacitan

- Rumah rusak ringan : 1 unit

16. Kab. Bondowoso

- Rumah rusak ringan : 2 unit

17. Kab. Kediri

- Rumah rusak berat : 1 unit

Gempa Bumi dirasakan di 33 Kab./Kota wilayah Jawa Timur

1. Dirasakan IV MMI :

- Kab. Malang
- Kab. Blitar
- Kab. Lumajang

2. Dirasakan III - IV MMI :

- Kab. Kediri
- Kab. Trenggalek
- Kab. Jombang
- Kota Blitar

3. Dirasakan III MMI :

- Kab. Sidoarjo
- Kota Surabaya
- Kab. Bangkalan
- Kab. Sampang
- Kab. Madiun
- Kab. Ponorogo
- Kab. Pacitan
- Kota Batu
- Kab. Tuban
- Kab. Nganjuk
- Kab. Ngawi
- Kab. Jember
- Kab. Tulungagung
- Kab. Probolinggo
- Kab. Gresik
- Kab. Magetan
- Kota Probolinggo
- Kota Kediri
- Kab. Pasuruan
- Kota Malang

4. Dirasakan II MMI :

- Kab. Pamekasan

- Kab. Sumenep
- Kab. Situbondo
- Kab. Banyuwangi
- Kab. Bojonegoro
- Kab. Bondowoso

Meninggal : 10

Hilang : 0

Luka Berat : 2

Luka Sedang : 6

Luka Ringan : 97

Kerusakan : - Rumah rusak ringan : 8.968 unit
 - Rumah rusak sedang : 5.160 unit
 - Rumah rusak berat : 2.413 unit
 - Fasum rusak : 755 unit

Kerugian : -

Upaya : 1. BPBD Prov. Jatim menyebarluaskan melalui moda yang ada.
 2. BPBD Prov. Jatim berkoordinasi dengan 38 Kab/Kota untuk perkembangan terkait dampak yang ditimbulkan akibat gempa tersebut.
 3. BPBD Prov. Jatim berkoordinasi dengan BMKG terkait potensi tsunami maupun adanya gempa susulan.
 4. TRC BPBD Kab./ Kota Terdampak menuju lokasi kejadian untuk pendataan dan evakuasi korban.
 5. Agen Bencana dan TRC menyisir wilayah Kab/Kota untuk menggali dampak yang ditimbulkan akibat gempa tersebut.
 6. BPBD Prov. Jatim menyalurkan bantuan berupa

a) Bakorwil Malang

- Beras 500 kg (@25kg).
- Selimut 100 pcs
- Terpal 200 lembar
- Siap saji 20 dus
- Lauk pauk 20 dus
- Mie instan 50 dus
- Sembako 350 paket
- Masker kain 25.000 pcs
- Hand sanitizer spray 1 karton
- Tenda Pengungsi : 2 unit

b) PBD Kota Blitar

- Lauk Pauk 20 karton.
- Tambahan Gizi 20 karton.
- Sembako 30 paket.

c) Kabupaten Lumajang

- Beras 500 kg (@25kg)
- Selimut 100 pcs
- Terpal 90 lembar
- Siap saji 20 dus
- Lauk pauk 20 dus
- Mie instan 50 dus
- Sembako 200 paket
- Masker kain 10.000 pcs
- Hand sanitizer spray 1 karton
- Tenda Pengungsi: 2 unit
- Tikar 20 lembar

d) Kabupaten Blitar

- Beras 500 kg (@25kg)
- Lauk Pauk 60 Paket
- Tambah Gizi 240 Paket
- Terpal 50 Lembar
- Selimut 100 Pcs
- Mie Instant 50 Dus
- Masker Kain 10.000 Pcs

- Tikar 100 Lembar
- Sembako 200 Paket
- 7. Prov. Jateng menyalurkan bantuan berupa
 - a) Dinas Kelautan dan Perikanan Prov. Jateng
 - Sarden : 1.000 Kaleng
 - b. BUMD Jateng (PDAB Tirta Utama Prov. Jateng, PT PRPP Jateng, PT CMJT, PT Jateng Pretro Energi, SPHC, PT Sarana Pembangunan Jawa Tengah (SPJT). Jamkrida Jateng, KIW, Forum BPR
 - Mie Instant : 325 Karton
 - Saos : 960 Botol
 - Kopi, Biskuit, Bubur Bayi, Mie Instant, Shampo, Sabun mandi, Pampers, Pembalut Wanita : 1 Paket
 - Popok Bayi, Biskuit, Susu UHT, Perlengkapan Bayi, Sabun Bayi, Pakaian Anak – anak : 1 Paket
 - Beras Premium, Gula Pasir, Air Mineral : 1 Paket
 - Minyak Goreng, Beras, Mie Instant : 1 Paket
 - Pampers Bayi, Pembalut Wanita, Susu balita : 1 Paket
 - Popok Bayi, Susu Bayi, Peralatan mandi, Minyak Kayu Putih : 1 Paket
 - Mie Instant, Air Mineral : 1 Paket
 - Sarung : 1 Paket
 - Perlengkapan Mandi (Ember, Gayung, Sabun mandi, Sikat Gigi, Pasta Gigi, Shampo) : 1 paket
 - c. KORPRI Peduli Jawa Tengah
 - Pembalut Wanita : 10 Karton
 - Popok Bayi : 20 Karton
 - Biskuit, Minyak Telon : 1 Paket
 - Sarung : 7 Kodi
 - d. Baznas Jateng
 - Popok Bayi :40 Dos
 - Popok Dewasa : 30 Dos
 - Sarung, Mukena, Sajadah, Pampers, Masker, Biskuit, Susu
 - e. RS Tlogorejo :Handuk, Selimut : 1 Paket
 - f. Bank Mandiri
 - Beras Premium, Popok Bayi : 1 Paket
 - g. PLN
 - Sembako : 1 Paket
 - h. PMI Prov. Jateng
 - Sayur, Buah, Telur : 1 Paket
 - i. Dinas Ketahanan Pangan
 - Beras : 5.000 Kg
 - k. PT Telkom
 - Sabun Mandi, Selimut, Sikat Gigi : 1 Paket
 - l. Bank BNI
 - Beras, Gula pasir, Mie Instant, Sabun Batang, Pembalut, Pasta Gigi, Shampo, Detergen, Kopi : 1 Paket
- 8. Pemerintah Prov. Jatim
 - Sembako : 30 Paket
- 9. Kamis, 22 April 2021, Personil TRC BPBD Jatim menyerahkan bantuan Logistik untuk penanganan Gempa Kab. Lumajang di Posko Desa Kaliuling, Kec. Tempursari, Kab. Lumajang. Dengan rincian barang :
 - Mie Instan : 50 karton
 - Air mineral : 25 karton
 - Kerupuk : 4 koli
 - Bawang merah : 2 koli
 - Telor asin : 1000 butir
 - Susu Frisianflag : 3 karton
 - Susu Bearbrand : 2 karton
 - Biskuit Regal : 5 karton
 - Biskuit Monde : 3 karton
 - Minyak Goreng : 10 karton
 - Tea Seduh : 100 Bungkus
 - Sabun Mandi : 3 Karton

- Sabun Cuci Baju : 2 karton
- Sabun cuci piring : 2 karton
- Selimut : 48 pcs

10. Selasa, 27 April 2021, Personil TRC BPBD Jatim melakukan pengiriman barang bantuan ke Ds. Patemon Dampit, Kab. Malang berupa:

- Paket sembako : 50 paket
- Tandon air 1200 liter sebanyak : 2 unit
- Tikar : 10 pcs
- Mukenah : 10 pcs
- Sarung : 10 pcs.

11. Rabu, 28 April 2021, Personil TRC BPBD Jatim melakukan pengiriman barang bantuan ke Ds. Majang Tengah Kec. Dampit, Kab. Malang berupa :

- Tiker : 10 pcs
- Mukenah : 10 pcs
- Sarung : 20 pcs

12. Rabu, 28 April 2021, Personil TRC BPBD Jatim melakukan pengiriman barang bantuan ke Kec. Ampelgading, Kab. Malang berupa :


- Paket sembako : 850 paket
- Terpal : 250 pcs
- Tempat cuci tangan : 10 unit

Sumber

- : - BMKG,
- Pusdalops BPBD Kab/Kota &
- Agen Bencana Jawa Timur

Sidoarjo, 30 April 2021
a.n. KAPUSDALOPS PB
BPBD Prov. Jawa Timur

Manager,

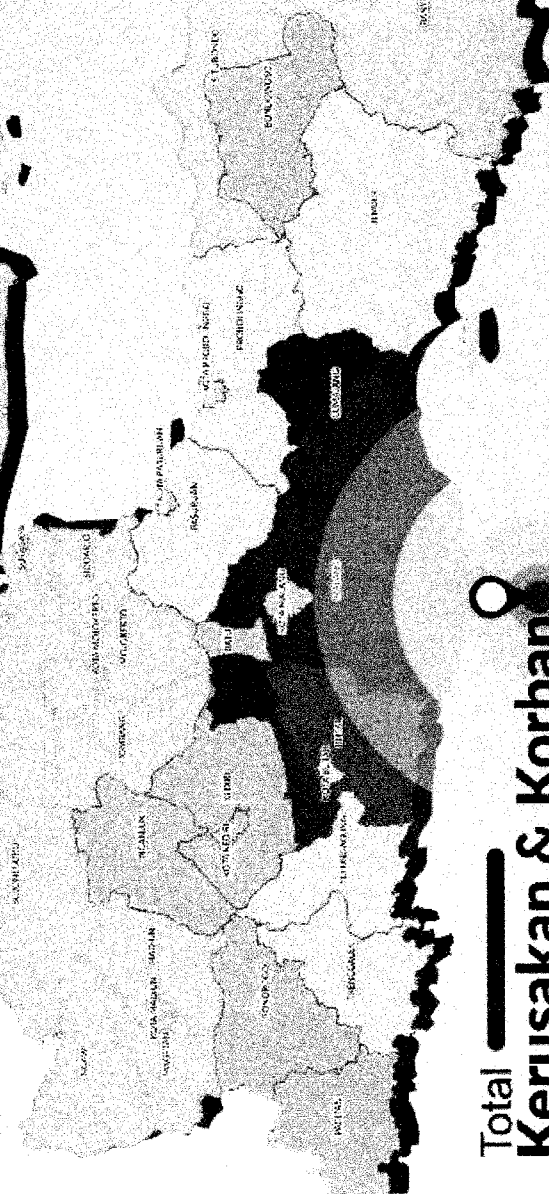


DINO ANDALANANTO, S.Kom

NIPTTPK. 208-03061985-012019-1875

INFOGRAFIS GEMPA BUMI 6,1 SR PROVINSI JAWA TIMUR

Gempa bumi dengan kekuatan magnitudo 6,1 SR mengguncang Kabupaten Malang dan sekitarnya pada (10/4/2021), siang hari. Gempa bumi tersebut menyebabkan korban jiwa dan puluhan rumah rusak ringan - berat, dan dirasakan di



Total Kerusakan & Korban

- Rumah Rusak : 16.541 Unit
- Fasilitas Umum : 755 Unit
- Korban Jiwa : 115 Jiwa

Kabupaten Malang

- Rumah Rusak : 11.360 Unit
- Fasilitas Umum : 491 Unit
- Meninggal Dunia : 4 Jiwa
- Luka Berat : -
- Luka Sedang : 2 Jiwa
- Luka Ringan : 67 Jiwa

Kabupaten Lumajang

- Rumah Rusak : 3.361 Unit
- Fasilitas Umum : 76 Unit
- Meninggal Dunia : 6 Jiwa
- Luka Berat : 2 Jiwa
- Luka Sedang : 2 Jiwa
- Luka Ringan : 12 Jiwa

Kabupaten Blitar

- Rumah Rusak : 1.423 Unit
- Fasilitas Umum : 116 Unit
- Meninggal Dunia : -
- Luka Berat : -
- Luka Sedang : -
- Luka Ringan : 11 Jiwa

SUMBER : BMKG | PUSDALOPS BPBD Kab/Kota | Agen Bencana Kab/Kota

UPDATE, 30 April 2021, Pukul 06.00 WIB



- #### Kab. Batu
- Rumah Rusak : 2 Unit
 - Fasilitas Umum : 7 Unit
 - Meninggal Dunia : -
 - Luka Berat : -
 - Luka Sedang : -
 - Luka Ringan : -

- #### Kab. Blitar
- Rumah Rusak : 55 Unit
 - Fasilitas Umum : 16 Unit
 - Meninggal Dunia : -
 - Luka Berat : -
 - Luka Sedang : 2 Jiwa
 - Luka Ringan : -

- #### Kab. Jember
- Rumah Rusak : 56 Unit
 - Fasilitas Umum : 4 Unit
 - Meninggal Dunia : -
 - Luka Berat : -
 - Luka Sedang : -
 - Luka Ringan : 2 Jiwa

- #### Kab. Kediri
- Rumah Rusak : 1 Unit
 - Fasilitas Umum : 3 Unit
 - Meninggal Dunia : -
 - Luka Berat : -
 - Luka Sedang : -
 - Luka Ringan : -

- #### Kab. Pacitan
- Rumah Rusak : 1 Unit
 - Fasilitas Umum : -
 - Meninggal Dunia : -
 - Luka Berat : -
 - Luka Sedang : -
 - Luka Ringan : -

- #### Kab. Probolinggo
- Rumah Rusak : 10 Unit
 - Fasilitas Umum : 2 Unit
 - Meninggal Dunia : 3 Jiwa
 - Luka Berat : -
 - Luka Sedang : -
 - Luka Ringan : - Jiwa

- #### Kab. Malang
- Rumah Rusak : 7 Unit
 - Fasilitas Umum : 2 Unit
 - Meninggal Dunia : -
 - Luka Berat : -
 - Luka Sedang : -
 - Luka Ringan : 2 Jiwa

- #### Kab. Kediri
- Rumah Rusak : 1 Unit
 - Fasilitas Umum : -
 - Meninggal Dunia : -
 - Luka Berat : -
 - Luka Sedang : -
 - Luka Ringan : -

- #### Kab. Pasuruan
- Rumah Rusak : 35 Unit
 - Fasilitas Umum : 6 Unit
 - Meninggal Dunia : - Jiwa
 - Luka Berat : -
 - Luka Sedang : -
 - Luka Ringan : -

- #### Kab. Bondosowo
- Rumah Rusak : 2 Unit
 - Fasilitas Umum : -
 - Meninggal Dunia : -
 - Luka Berat : -
 - Luka Sedang : -
 - Luka Ringan : -

- #### Kab. Nganjuk
- Rumah Rusak : 1 Unit
 - Fasilitas Umum : -
 - Meninggal Dunia : -
 - Luka Berat : -
 - Luka Sedang : -
 - Luka Ringan : -

- #### Kab. Tulungagung
- Rumah Rusak : 75 Unit
 - Fasilitas Umum : 9 Unit
 - Meninggal Dunia : -
 - Luka Berat : -
 - Luka Sedang : -
 - Luka Ringan : 2 Jiwa

- #### Kab. Ponorogo
- Rumah Rusak : 2 Unit
 - Fasilitas Umum : -
 - Meninggal Dunia : -
 - Luka Berat : -
 - Luka Sedang : -
 - Luka Ringan : -

- #### Kab. Trenggalek
- Rumah Rusak : 149 Unit
 - Fasilitas Umum : 31 Unit
 - Meninggal Dunia : -
 - Luka Berat : -
 - Luka Sedang : -
 - Luka Ringan : 1 Jiwa



PUSDALOPS PB Provinsi Jawa Timur
Edited by PUSDALOPS PB JATIM

INFOGRAFIS GEMPA BUMI 6,1 SR PROVINSI JAWA TIMUR

Gempa bumi dengan kekuatan magnitudo 6,1 SR mengguncang Kabupaten Malangdan sekitarnya pada (10/4/2021), siang hari. Gempa bumi tersebut menyebabkan korban jiwa dan puluhan rumah rusak ringan - berat, dan dirasakan di

UPDATE, 30 April 2021, Pukul 06.00 WIB



Kronologi & Lokasi :

- **MAG : 6,1 SR | 10 April 2021 | 14:00:15 WIB**
50 Km Baratdaya KAB-MALANG- JATIM
8,95 LS, 112,48 BT | 80 Km, Tidak Berpotensi Tsunami
- **MAG : 3,2 SR | 10 April 2021 | 14:53:48 WIB**
77 Km Baratdaya KAB-MALANG- JATIM
8,25 LS, 112,48 BT | 46 Km, Tidak Berpotensi Tsunami
- **MAG : 3,6 SR | 10 April 2021 | 15:05:46 WIB**
75 Km Baratdaya KAB-MALANG- JATIM
8,20 LS, 112,50 BT | 41 Km, Tidak Berpotensi Tsunami
- **MAG : 3,3 SR | 10 April 2021 | 16:04:17 WIB**
72 Km Baratdaya KAB-MALANG- JATIM
8,28 LS, 112,50 BT | 43 Km, Tidak Berpotensi Tsunami
- **MAG : 3,4 SR | 10 April 2021 | 18:36:54 WIB**
79 Km Baratdaya KAB-MALANG- JATIM
8,45 LS, 112,48 BT | 45 Km, Tidak Berpotensi Tsunami
- **MAG : 4,1 SR | 10 April 2021 | 19:49:21 WIB**
67 Km Baratdaya KAB-MALANG- JATIM
8,74 LS, 112,50 BT | 48 Km, Tidak Berpotensi Tsunami
- **MAG : 3,7 SR | 10 April 2021 | 20:37:21 WIB**
91 Km Baratdaya KAB-MALANG- JATIM
8,95 LS, 112,47 BT | 51 Km, Tidak Berpotensi Tsunami
- **MAG : 3,2 SR | 10 April 2021 | 22:01:53 WIB**
91 Km Baratdaya KAB-MALANG- JATIM
8,95 LS, 112,47 BT | 41 Km, Tidak Berpotensi Tsunami
- **MAG : 2,8 SR | 11 April 2021 | 03:07:20 WIB**
90 Km Baratdaya KAB-MALANG- JATIM
9,20 LS, 112,46 BT | 49 Km, Tidak Berpotensi Tsunami
- **MAG : 5,3 SR | 11 April 2021 | 06:54:58 WIB**
85 Km Baratdaya KAB-MALANG- JATIM
8,00 LS, 112,47 BT | 102 Km, Tidak Berpotensi Tsunami
- **MAG : 3,4 SR | 11 April 2021 | 13:54:22 WIB**
88 Km Baratdaya KAB-MALANG- JATIM
8,95 LS, 112,52 BT | 45 Km, Tidak Berpotensi Tsunami
- **MAG : 3,1 SR | 12 April 2021 | 12:10:32 WIB**
79 Km Baratdaya KAB-MALANG- JATIM
8,45 LS, 112,48 BT | 50 Km, Tidak Berpotensi Tsunami
- **MAG : 2,8 SR | 13 April 2021 | 02:57:02 WIB**
82 Km Baratdaya KAB-MALANG- JATIM
8,76 LS, 112,50 BT | 46 Km, Tidak Berpotensi Tsunami
- **MAG : 3,4 SR | 13 April 2021 | 19:37:57 WIB**
88 Km Baratdaya KAB-MALANG- JATIM
8,92 LS, 112,49 BT | 29 Km, Tidak Berpotensi Tsunami
- **MAG : 2,7 SR | 14 April 2021 | 00:47:56 WIB**
82 Km Baratdaya KAB-MALANG- JATIM
8,90 LS, 112,48 BT | 39 Km, Tidak Berpotensi Tsunami
- **MAG : 3,1 SR | 18 April 2021 | 18:50:31 WIB**
107 Km Tenggara KAB-MALANG- JATIM
9,08 LS, 112,76 BT | 17 Km, Tidak Berpotensi Tsunami
- **MAG : 2,9 SR | 20 April 2021 | 03:29:37 WIB**
77 Km Baratdaya KAB-MALANG- JATIM
8,22 LS, 112,50 BT | 42 Km, Tidak Berpotensi Tsunami

Daerah Terdampak :

- **Dirasakan IV MMI :**
Kab. Malang, Kab. Blitar
- **Dirasakan III - IV MMI :**
Kab. Kediri, Kab. Trenggalek,
Kab. Jombang, Kota Blitar
- **Dirasakan III MMI :**
Kab. Sidoarjo, Kota Surabaya
Kab. Bangkalan, Kab. Sampang
Kab. Madiun, Kab. Ponorogo
Kab. Pacitan, Kota Batu
Kab. Tuban, Kab. Nganjuk
Kab. Ngawi, Kab. Jember
Kab. Tulungagung, Kab. Probolinggo
Kab. Gresik, Kab. Magetan
Kota Probolinggo, Kota Kediri
Kab. Lumajang, Kab. Pasuruan
Kota Malang
- **Dirasakan II MMI :**
Kab. Pamekasan, Kab. Sumenep
Kab. Situbondo, Kab. Banyuwangi
Kab. Bojonegoro, Kab. Bondowoso

Posko & Dapur Umum :

- **Posko**
Kab. Malang
- Kantor Kecamatan Ampelgading
Kab. Lumajang
- BPBD Kabupaten Lumajang
Pos Pendukung PDB
- Kantor Desa Kaliuling, Tempursari
- Kantor Kecamatan Pronojiwo
- **Dapur Umum**
Kab. Malang
- Kantor Desa Majangengah, Kecamatan Dampit
Desa Pamotan, Kecamatan Dampit
- Kantor Kecamatan Ampelgading
Desa Tamansari, Kecamatan Ampelgading
Desa Jogonulyan, Kecamatan Tirtoyudo
Desa Sumberantakil, Kecamatan Tirtoyudo
Desa Kepatihan, Kecamatan Tirtoyudo
Kab. Lumajang
- Kantor Desa Kaliuling, Tempursari
Kota Blitar
- Kantor D'nsos

SUMBER : BMKG | PUSDALOPS BPBD Kab/Kota | Agen Bencana Kab/Kota

PUSDALOPS PB Provinsi Jawa Timur

Edited by PUSDALOPS PB JATIM



Rekapitulasi Dampak Gempa Bumi Magnitude 6.1 SR, Per 30 April 2021 Pkl 06:00 WIB

| No. | Kab./Kota | Dampak | | | | | | | | | | | | | | | | | | | | |
|-----|------------------|--------|-------|-------|----------------|--------|---------------------|-------------------|---------------|----------------|--------------|-------------|-------------|--------|----------|----------------|-------------|-------------|-------------|-----------------|--|--|
| | | Rumah | | | Fasilitas Umum | | | | | | | | | | | | | | Korban Jiwa | | | |
| | | RRR | RRS | RRB | Pendidikan | Kantor | Fasilitas Kesehatan | Tempat Penginapan | Tempat Ibadah | Tempat Hiburan | Tempat Usaha | Rumah Makan | Rumah Susun | Gudang | Jembatan | Kandang Ternak | Luka Ringan | Luka Sedang | Luka Berat | Meninggal Dunia | | |
| 1. | Kab. Malang | 5.750 | 3.894 | 1.716 | 128 | 21 | 289 | | | | 4 | 4 | | | | | 67 | 2 | | 4 | | |
| 2. | Kab. Lumajang | 1.992 | 751 | 618 | 21 | | 55 | | | | | | | | | | 12 | 2 | | 6 | | |
| 3. | Kab. Pasuruan | 34 | 1 | | 1 | | 3 | | | | | 1 | | | | | | | | | | |
| 4. | Kab. Blitar | 982 | 395 | 46 | 29 | 31 | 52 | | | | 1 | | | | | | 11 | | | | | |
| 5. | Kab. Trenggalek | 76 | 54 | 19 | 3 | 6 | 5 | | | | 3 | | | | | | 1 | | | | | |
| 6. | Kota Blitar | 28 | 25 | 2 | 7 | 2 | 4 | | | | | | | | | | | 2 | | | | |
| 7. | Kota Malang | 3 | 4 | | | 1 | | | | | | | | | | | 2 | | | | | |
| 8. | Kab. Kediri | | | | | | | | | | | | | | | | | | | | | |
| 9. | Kota Kediri | 1 | | | 3 | | | | | | | | | | | | | | | | | |
| 10. | Kab. Probolinggo | 7 | | 3 | | | 2 | | 1 | | | | | | | | | | | | | |
| 11. | Kab. Ponorogo | 1 | | | | | | | | | | | | | | | | | | | | |
| 12. | Kab. Jember | 32 | 20 | 4 | | | 2 | | | | | | | | | | 2 | | | | | |
| 13. | Kab. Tulungagung | 57 | 16 | 2 | 1 | 3 | 4 | | | | 1 | | | | | | 2 | | | | | |
| 14. | Kota Batu | 2 | | | 4 | 1 | | | 1 | | | | | | | | | | | | | |
| 15. | Kab. Nganjuk | | | | | | | | | | | | | | | | | | | | | |
| 16. | Kab. Pacitan | 1 | | | | | | | | | | | | | | | | | | | | |
| 17. | Kab. Bondowoso | 2 | | | | | | | | | | | | | | | | | | | | |
| | | 8.968 | 5.160 | 2.413 | 197 | 65 | 30 | 1 | 416 | 2 | 10 | 5 | 1 | 3 | 24 | 1 | 97 | 6 | 2 | 10 | | |

Pusdalops PB BPBD Jatim