



PEMERINTAH PROVINSI JAWA TIMUR
BADAN PENANGGULANGAN BENCANA DAERAH

Jl. Letjen S. Parman No. 55 Waru, Telp. (031) 8550222; Fax. (031) 8550101

WARU – SIDOARJO

Sidoarjo, 28 April 2021

Nomor : 360/1236/208.1/2021
Sifat : Penting
Lampiran : -
Perihal : Laporan Harian Bencana

Kepada
Yth. Ibu Gubernur Jawa Timur

Di **SURABAYA**

Bersama ini disampaikan dengan hormat **Laporan Harian** PUSDALOPS PB BPBD Provinsi Jawa Timur kejadian bencana pada Tanggal 27 – 28 April 2021 pukul 08.00 WIB, berdasarkan pantauan petugas piket dan laporan dari BPBD Kabupaten / Kota se Jawa Timur sebagaimana terlampir.

Demikian untuk menjadi periksa.

An. KEPALA PELAKSANA
BADAN PENANGGULANGAN BENCANA DAERAH
PROVINSI JAWA TIMUR
Sekretaris,



JERWIN INDRA WIDJAJA, SE, M.AP

Pembina TK I

NIP. 19690823 199003 1 008

TEMBUSAN :

- Yth. 1. Bp. Kepala BNPB di Jakarta
2. Bp. Kepala Kepolisian Daerah
Jawa Timur
3. Bp. Wakil Gubernur Jawa Timur
4. Bp. Sekretaris Daerah Prov.
Jatim selaku Kepala ex officio
BPBD Prov. Jatim
5. Bp. Kepala Pelaksana BPBD
Prov. Jatim
-



PEMERINTAH PROVINSI JAWA TIMUR
BADAN PENANGGULANGAN BENCANA DAERAH

Jl. Letjen. S. Parman No. 55 Waru, Telp. (031) 8550222; Fax. (031) 8550101
SIDOARJO – 61256

LAPORAN HARIAN PUSDALOPS

Dilaporkan kejadian alam dan bencana di wilayah Jawa Timur yang terjadi pada **Selasa – Rabu, 27 - 28 pukul 08.00 s/d 08.00 WIB**. Informasi yang diperoleh Pusdalops BPBD Provinsi Jawa Timur, sebagai berikut :

I. Kejadian Bencana

Nihil

II. Kejadian Lain – Lain

1. Kabupaten / : Trenggalek Kabupaten

Kota

Waktu : 2021-04-28 02:45:22

Tipe Kejadian : Gempa Bumi

Lokasi : 30 km BaratDaya - TRENGGALEK

Koordinat : -8.320000,111.550003

Cuaca : Cerah

Kronologi : Info Gempa Mag:2.7 SR 2021-Apr-28 02:45:22 WIB, Lok:-8.32 LS,111.55 BT (30 km BaratDaya - TRENGGALEK), Kedlmn:14 Km ::BMKG-SJI.
Gempa tidak dirasakan.

Meninggal : 0

Hilang : 0

Luka Berat : 0

Luka Ringan : 0

Kerusakan : -

Kerugian : -

Upaya : Menyebarkan info gempa melalui moda yang ada

Sumber : BMKG-SJI

2. Kabupaten / : Jember Kabupaten

Kota

Waktu : 2021-04-27 23:37:38

Tipe Kejadian : Gempa Bumi

Lokasi : 64 km Barat Daya Jember-JATIM

Koordinat : -8.730000,113.540001

Cuaca : Cerah Berawan

Kronologi : Info Gempa Mag:3.3 SR, 27-Apr-21 23:37:38 WIB, Lok:8.73 LS,113.54 BT (64 km Barat Daya Jember-JATIM), Kedlmn:84 Km ::BMKG-TRT. Gempa tidak dirasakan.

Meninggal : 0

Hilang : 0

Luka Berat : 0

Luka Ringan : 0

Kerusakan : -

Kerugian : -

Upaya : Menyebarkan info gempa dengan moda yang ada

Sumber : BMKG-TRT

3. Kabupaten / : Situbondo Kabupaten

Kota

Waktu : 2021-04-27 15:00:00

Tipe Kejadian : Kebakaran

Lokasi : Kp. Perante Utara, RT 04 RW 02, Desa Asembagus, Kecamatan Asembagus, Kabupaten Situbondo
Koordinat : -7.754260,114.215469
Cuaca : Cerah
Kronologi : Telah terjadi kebakaran rumah, pada bagian dapurnya di Kp. Perante utara, RT 04 RW 02, Desa Asembagus, Kecamatan Asembagus, Kabupaten Situbondo. Kebakaran ini terjadi pada hari Selasa, tanggal 27 April 2021 sekitar pukul 15.00 Wib. Kebakaran terjadi pada rumah milik Abu Hasan. Saat kejadian warga sekitar bergotong royong memadamkan api, dengan peralatan seadanya. Berselang beberapa menit kemudian, mobil damkar tiba di lokasi untuk memadamkan api, untuk mengantisipasi agar kebakaran tidak meluas ke area lainnya. Mengenai penyebab dari kebakaran, masih dalam penyelidikan. Tidak ada korban jiwa dalam kejadian tersebut.

Meninggal : 0
Hilang : 0
Luka Berat : 0
Luka Ringan : 0
Kerusakan : - Rumah Rusak Ringan : 1 Unit
Kerugian : -
Upaya : - PMK datang ke lokasi kejadian dan melakukan pemadaman api dan pembasahan
Sumber : Agen Bencana Jatim Kab. Situbondo

4. Kabupaten / Kota : Surabaya Kota
Waktu : 2021-04-27 05:19:00
Tipe Kejadian : Kebakaran
Lokasi : Jl. Kentintang Baru 2A No. 6, Kel. Ketintang, Kec. Gayungan, Kota Surabaya
Koordinat : -7.310504,112.732368
Cuaca : Cerah
Kronologi : Pada hari Selasa (27/04) terjadi kebakaran rumah di Jl. Kentintang Baru 2A No. 6, Kel. Ketintang, Kec. Gayungan, Kota Surabaya. Api sudah membesar dan warga menelpon Pos PMK Rayon 3 juga ada yang menelpon 112 untuk meminta bantuan Pemadam. Api Pokok Padam pada pukul 05.36 WIB. Pembasahan Selesai dan Dinyatakan kondusif pada pukul 05.58 WIB

Meninggal : 0
Hilang : 0
Luka Berat : 0
Luka Ringan : 0
Kerusakan : - Rumah Terbakar (Rusak Sedang) : 1 Unit
- Mobil terbakar : 1 Unit
Kerugian : -
Upaya : - PMK Rayon 3 datang ke lokasi kejadian untuk melakukan pemadaman api dan pembasahan
Sumber : Call Center 112

5. Kabupaten / Kota : Jombang Kabupaten
Waktu : 2021-04-26 12:30:00
Tipe Kejadian : Kebakaran
Lokasi : Jl. Anggrek 21, Ds. Candi Mulyo, Kec. Jombang, Kab. Jombang
Koordinat : -7.536275,112.245796
Cuaca : Cerah Berawan
Kronologi : Pada hari Senin (26/04) terjadi kebakaran pendingin udara di Jl. Anggrek 21, Ds. Candi Mulyo, Kec. Jombang, Kab. Jombang
Meninggal : 0

Hilang : 0
 Luka Berat : 0
 Luka Ringan : 0
 Kerusakan : - Mesin Pendingin Rusak : 1 Unit
 Kerugian : -
 Upaya : - DAMKAR Kab. Jombang datang ke lokasi untuk melakukan pemadaman dan pembasahan
 Sumber : Pusdalops BPBD Kab. Jombang

6. Kabupaten / Kota : Jombang Kabupaten
 Waktu : 2021-04-26 06:27:00
 Tipe Kejadian : Kebakaran
 Lokasi : Dsn. Tegalan, Ds. Kauman, Kec. Ngoro, Kab. Jombang.
 Koordinat : -7.699020,112.258530
 Cuaca : Cerah
 Kronologi : Pada hari Senin (26/04) telah terjadi kebakaran tempat usaha di Dsn. Tegalan, Ds. Kauman, Kec. Ngoro, Kab. Jombang. Api berhasil dipadamkan pada pukul 06.37 WIB.
 Meninggal : 0
 Hilang : 0
 Luka Berat : 0
 Luka Ringan : 0
 Kerusakan : Tempat usaha terbakar : 1 Unit
 Kerugian : -
 Upaya : - PMK BPBD Kab. Jombang datang ke lokasi
 - Melakukan pemadaman dan pembasahan
 Sumber : Pusdalops BPBD Kab. Jombang

III. Pantauan Gunung Api di Wilayah Jawa Timur

Gunung api di wilayah Jawa Timur yang terpantau sebagai berikut:

- Gunung Bromo : **WASPADA** (Level II) Sejak Tanggal 20 Oktober 2016
- Gunung Semeru : **WASPADA** (Level II) Sejak Tanggal 02 Mei 2013
- Gunung Raung : **WASPADA** (Level II) Sejak Tanggal 21 Januari 2021
- Gunung Ijen : **NORMAL** (Level I) Sejak Tanggal 08 Agustus 2014
- Gunung Kelud : **NORMAL** (Level I) Sejak Tanggal 07 Agustus 2014
- Gunung Lamongan : **NORMAL** (Level I) Sejak Tanggal 19 April 2012
- Gunung Arjuno – Welirang : **NORMAL** (Level I) Sejak Tahun 1995

IV. Pantauan Titik Panas Wilayah Jawa Timur

Pantauan berdasarkan sensor **MODIS (Moderate Resolution Imaging Spectroradiometer)** dari Satelit Terra, Aqua, Suomi pada hari **Selasa – Rabu, 27 - 28 April 2021** pukul **07.00 s/d 07.00 WIB**. Dilaporkan sebagai berikut:

No.	Koordinat	Tanggal	Waktu (WIB)	Tingkat	Kecamatan	Kab/Kota	Keterangan
1.	-7.80829, 112.02838	27/04/2021	13:03:56	Medium	Kediri	Kota Kediri	Industri
2.	-8.17161, 113.19178	28/04/2021	00:56:36	Medium	Tempeh	Lumajang	Persawahan

V. Peringatan Dini Cuaca Wilayah Jawa Timur

- Peringatan Dini Cuaca Jawa Timur pada tanggal 27 - 28 April 2021** pukul **07.00 s/d 07.00** : **Nihil** (Prakirawan-BMKG Surabaya)
- Penyebaran informasi peringatan dini Jawa Timur** :
 - Menelepon Kabupaten/ Kota yang diperkirakan berpotensi terjadi hujan.
 - Menyebarkan informasi melalui Radio Komunikasi VHF BPBD Provinsi Jawa Timur

pada freq 169.225 Mhz dan VHF RAPI pada freq 142.040 Mhz.

- Menyebarkan informasi ke Kab/Kota melalui SMS Gateway BPBD Provinsi Jawa Timur dan melalui ponsel monitoring nomor 081231780000 dan Jejaring Sosial.

VI. Prakiraan Cuaca Wilayah Jawa Timur

Prakiraan Cuaca Provinsi Jawa Timur pada **Rabu – Kamis, 28 – 29 April 2021 pukul 07.00 s/d 07.00 WIB**. Dilaporkan sebagai berikut :

- **Pagi hari** : diprakirakan Cerah, Berawan, Berkabut, dan Hujan Ringan-Sedang.
 - **Siang-Sore hari** : diprakirakan Cerah, Berawan, dan Hujan Ringan-Sedang.
 - **Malam hari** : diprakirakan Cerah, Berawan, Berkabut, dan Hujan Ringan-Sedang.
 - **Dini hari** : diprakirakan Cerah, Berawan, dan Berkabut.
- **Suhu udara** : 15 - 35 °C
- **Kelembapan udara** : 50 - 100 %
- **Angin** : dominan dari Timur - Tenggara dengan kecepatan 05 - 40 km/jam

B. Peringatan dini :

Nihil

Sumber : BMKG Stasiun Meteorologi Juanda

VII. Prakiraan Tinggi Gelombang

Prakiraan gelombang laut maksimum di wilayah Jawa Timur pada **Rabu – Kamis, 28 – 29 April 2021 pukul 07.00 s/d 07.00 WIB**. Dilaporkan sebagai berikut :

- Kondisi Sinoptik** : Hujan, arah angin dari Timur - Tenggara, kec. angin maksimum di L. Jawa bagian timur 17 knots dan S. Hindia selatan Jatim 18 knots. Tinggi gelombang di L. Jawa bagian timur antara 0.5-1.5 m dan di S. Hindia selatan Jatim antara 1.3-3.5 m.
- Peringatan** : Waspada tinggi gelombang lebih dari 2.5 m di Perairan selatan Jatim, S. Hindia selatan Jatim.

Sumber : BMKG Maritim Surabaya

VIII. Komunikasi Radio

Berdasarkan monitoring dari Media Sosial (Facebook, WhatsApp & Telegram) dan Radio Pusdalops BPBD Provinsi Jawa Timur di Frekwensi HF 11.437.5, VHF 169.225 Mhz, dan VHF 142.040 MHz pada hari **Selasa – Rabu, 27 - 28 April 2021 pukul 08.00 s/d 08.00 WIB**. Dilaporkan sebagai berikut:


LOG SHEET		Tanggal : 27 - 28 April 2021
Operator : Ali Rozaki, Irvan & Jundan		Hari : Selasa – Rabu
		STASIUN : PUSDALOPS BPBD JATIM
REKAP PERCAKAPAN		
Waktu	Pengirim	Percakapan
27/04/2021 08:00:00	Kab. Magetan	Cerah
27/04/2021 08:16:00	Kab. Jember	Cerah
27/04/2021 08:16:00	Kab. Jombang	Cerah
27/04/2021 08:21:00	Kab. Madiun	Cerah
27/04/2021 08:29:00	Kab. Trenggalek	Cerah
27/04/2021 08:31:00	Kab. Blitar	Cerah
27/04/2021 08:32:00	Kab. Pamekasan	Cerah
27/04/2021 08:48:00	Kab. Situbondo	Cerah
27/04/2021 09:28:00	Kab. Bojonegoro	Cerah - Berawan
27/04/2021 09:58:00	Kota Pasuruan	Cerah
27/04/2021 09:59:00	Kab. Jombang	Cerah
27/04/2021 10:03:00	Kab. Nganjuk	Cerah Berawan
27/04/2021 10:15:00	Kab. Tulungagung	Cerah
27/04/2021 10:21:00	Kab. Sumenep	Cerah
27/04/2021 10:23:00	Kab. Ponorogo	Cerah
27/04/2021 10:32:00	Kab. Sidoarjo	Cerah
27/04/2021 11:00:00	Kab. Gresik	Cerah
27/04/2021 11:59:00	Kab. Trenggalek	Cerah Berawan
27/04/2021 12:06:00	Kab. Pacitan	Cerah Berawan

27/04/2021 12:12:00	Kab. Tuban	Cerah
27/04/2021 12:15:00	Kota Madiun	Cerah
27/04/2021 12:21:00	Kota Batu	Cerah
27/04/2021 12:37:00	Kab. Situbondo	Cerah
27/04/2021 12:41:00	Kab. Magetan	Cerah
27/04/2021 12:47:00	Kab. Madiun	Cerah
27/04/2021 12:48:00	Kab. Lamongan	Cerah
27/04/2021 13:29:00	Kab. Situbondo	Cerah Berawan
27/04/2021 14:03:00	Kota Pasuruan	Cerah Berawan
27/04/2021 15:02:00	Kab. Madiun	Hujan Ringan
27/04/2021 15:02:00	Kab. Tulungagung	Cerah
27/04/2021 15:06:00	Kab. Ngawi	Cerah
27/04/2021 15:38:00	Kab. Probolinggo	Cerah Berawan
27/04/2021 15:42:00	Kab. Kediri	Cerah
27/04/2021 15:55:00	Kab. Sidoarjo	Cerah
27/04/2021 16:01:00	Kab. Jombang	Cerah Berawan
27/04/2021 16:01:00	Kab. Nganjuk	Cerah Berawan
27/04/2021 16:02:00	Kab. Magetan	Cerah
27/04/2021 16:06:00	Kota Blitar	Cerah Berawan
27/04/2021 16:14:00	Kota Madiun	Cerah Berawan
27/04/2021 16:20:00	Kab. Bondowoso	Cerah
27/04/2021 17:05:00	Kab. Trenggalek	Cerah Berawan
27/04/2021 17:46:00	Kab. Pacitan	Cerah Berawan
27/04/2021 18:15:00	Kab. Bondowoso	Berawan
27/04/2021 18:30:00	Kab. Sidoarjo	Cerah Berawan
27/04/2021 18:30:00	Kota Batu	Berawan
27/04/2021 18:41:00	Kab. Lamongan	Cerah Berawan
27/04/2021 18:43:00	Kab. Probolinggo	Cerah
27/04/2021 18:44:00	Kab. Tuban	Cerah
27/04/2021 18:55:00	Kab. Ponorogo	Cerah
27/04/2021 18:58:00	Kab. Jombang	Cerah Berawan
27/04/2021 19:00:00	Kab. Nganjuk	Berawan
27/04/2021 19:00:00	Kab. Madiun	Cerah
27/04/2021 19:00:00	Kab. Blitar	Berawan
27/04/2021 19:04:00	Kab. Gresik	Cerah
27/04/2021 19:27:00	Kab. Situbondo	Berawan
27/04/2021 19:38:00	Kab. Pamekasan	Cerah
27/04/2021 19:46:00	Kab. Pasuruan	Cerah Berawan
27/04/2021 19:59:00	Kab. Bondowoso	Berawan
27/04/2021 20:33:00	Kab. Malang	Cerah Berawan
27/04/2021 20:33:00	Kab. Pamekasan	Cerah Berawan
27/04/2021 20:46:00	Kab. Trenggalek	Cerah Berawan
27/04/2021 20:46:00	Kota Madiun	Cerah
27/04/2021 21:03:00	Kab. Mojokerto	Cerah Berawan
27/04/2021 21:10:00	Kab. Ngawi	Cerah - Hujan Ringan
27/04/2021 21:46:00	Kota Probolinggo	Berawan
27/04/2021 22:00:00	Kab. Jombang	Cerah Berawan
27/04/2021 22:05:00	Kab. Ponorogo	Cerah
27/04/2021 22:06:00	Kab. Situbondo	Cerah
27/04/2021 22:30:00	Kab. Nganjuk	Hujan Ringan
27/04/2021 23:00:00	Kab. Magetan	Cerah
27/04/2021 23:04:00	Kota Kediri	Cerah
27/04/2021 23:10:00	Kab. Gresik	Cerah
27/04/2021 23:12:00	Kab. Madiun	Cerah
27/04/2021 23:22:00	Kab. Tuban	Cerah
28/04/2021 00:00:00	Kab. Mojokerto	Cerah Berawan
28/04/2021 00:00:00	Kota Pasuruan	Cerah Berawan
28/04/2021 00:17:00	Kab. Sidoarjo	Cerah
28/04/2021 00:21:00	Kota Malang	Berawan
28/04/2021 00:59:00	Kab. Jombang	Cerah
28/04/2021 02:10:00	Kab. Magetan	Cerah

28/04/2021 03:02:00	Kota Pasuruan	Berawan
28/04/2021 03:21:00	Kab. Sidoarjo	Cerah
28/04/2021 04:06:00	Kab. Nganjuk	Hujan Ringan
28/04/2021 04:19:00	Kab. Jombang	Cerah Berawan
28/04/2021 06:07:00	Kab. Probolinggo	Cerah
28/04/2021 06:14:00	Kab. Bondowoso	Berawan
28/04/2021 06:40:00	Kab. Gresik	Cerah
28/04/2021 06:49:00	Kab. Sidoarjo	Cerah
28/04/2021 06:57:00	Kab. Trenggalek	Cerah Berawan
28/04/2021 07:00:00	Kab. Pacitan	Cerah Berawan
28/04/2021 07:00:00	Kab. Gresik	Cerah Berawan
28/04/2021 07:01:00	Kab. Ponorogo	Cerah
28/04/2021 07:01:00	Kota Pasuruan	Cerah Berawan
28/04/2021 07:03:00	Kab. Nganjuk	Cerah
28/04/2021 07:03:00	Kota Batu	Cerah
28/04/2021 07:05:00	Kab. Madiun	Berawan
28/04/2021 07:09:00	Kab. Kediri	Cerah
28/04/2021 07:21:00	Kab. Ngawi	Cerah
28/04/2021 07:25:00	Kab. Pamekasan	Berawan
28/04/2021 07:36:00	Kab. Bondowoso	Cerah Berawan
28/04/2021 07:40:00	Kab. Jombang	Cerah
28/04/2021 07:44:00	Kab. Lamongan	Cerah
28/04/2021 07:50:00	Kab. Bojonegoro	Cerah
28/04/2021 08:00:00	Kab. Magetan	Cerah
28/04/2021 08:02:00	Kab. Sumenep	Cerah

Sidoarjo, 28 April 2021
a.n. KAPUSDALOPS PB
BPBD Prov. Jawa Timurs


Manager,



DINO ANDALANANTO, S.Kom
NIPTTPK. 208-03061985-012019-1875

Operator,

1.



MUHAMMAD ALI ROZAKI
NIPTTPK. 208-10021980-012019-1944

2.



IRVAN SETYANUDIN
NIPTTPK. 208-01011976-022012-3876

3.



KANIZ EL JUNDAN



PEMERINTAH PROVINSI JAWA TIMUR
BADAN PENANGGULANGAN BENCANA DAERAH

Jl. Letjen. S. Parman No. 55 Waru, Telp. (031) 8550222; Fax. (031) 8550101
SIDOARJO – 61256

LAPORAN KHUSUS

Dilaporkan pemutakhiran dari hasil pantauan Pusdalops-PB Jawa Timur pada Kejadian Gempa Bumi Malang Selatan pada Rabu, 28 April 2021 mulai pukul 00.00 WIB – 06.00 WIB. Sebagai berikut:

Kabupaten / Kota : Malang Kabupaten

Kota

Waktu : 2021-04-10 14:00:15

Tipe Kejadian : Gempa Bumi

Kejadian

Lokasi : 90 Km Barat Daya Kab. Malang
Gempa Bumi dirasakan di 33 Kab./Kota wilayah Jawa Timur

1. Dirasakan IV MMI :

- Kab. Malang
- Kab. Blitar
- Kab. Lumajang

2. Dirasakan III - IV MMI :

- Kab. Kediri
- Kab. Trenggalek
- Kab. Jombang
- Kota Blitar

3. Dirasakan III MMI :

- Kab. Sidoarjo
- Kota Surabaya
- Kab. Bangkalan
- Kab. Sampang
- Kab. Madiun
- Kab. Ponorogo
- Kab. Pacitan
- Kota Batu
- Kab. Tuban
- Kab. Nganjuk
- Kab. Ngawi
- Kab. Jember
- Kab. Tulungagung
- Kab. Probolinggo
- Kab. Gresik
- Kab. Magetan
- Kota Probolinggo
- Kota Kediri
- Kab. Pasuruan
- Kota Malang

4. Dirasakan II MMI :

- Kab. Pamekasan
- Kab. Sumenep
- Kab. Situbondo
- Kab. Banyuwangi
- Kab. Bojonegoro

- Kab. Bondowoso

Koordinat : -8.950000,112.480003

Cuaca : Cerah

Kronologi : Telah terjadi Gempa Bumi dirasakan pada parameter sbb :
Gempa Mag: 6.1 SR, 10-Apr-21 pukul 14:00:15 WIB
Ket: Gempa dirasakan, namun tidak berpotensi terjadi Tsunami.

Gempa susulan yang terjadi sbb :

- 1) Info Gempa Mag:3.2 SR, 10-Apr-21 pukul 14:53:48 WIB
- 2) Info Gempa Mag:3.6 SR, 10-Apr-21 pukul 15:05:46 WIB
- 3) Info Gempa Mag:3.3 SR, 10-Apr-21 pukul 16:04:17 WIB
- 4) Info Gempa Mag:3.4 SR, 10-Apr-21 pukul 18:36:54 WIB
- 5) Info Gempa Mag:4.1 SR, 10-Apr-21 pukul 19:49:21 WIB
- 6) Info Gempa Mag:3.7 SR, 10-Apr-21 pukul 20:37:21 WIB
- 7) Info Gempa Mag:3.2 SR, 10-Apr-21 pukul 22:01:53 WIB
- 8) Info Gempa Mag:5.3 SR, 11-Apr-21 pukul 06:54:58 WIB
- 9) Info Gempa Mag:2.8 SR, 11-Apr-21 pukul 13:24:14 WIB
- 10) Info Gempa Mag:3.4 SR, 11-Apr-21 pukul 13:54:22 WIB
- 11) Info Gempa Mag:3.1 SR, 12-Apr-21 pukul 12:10:32 WIB
- 12) Info Gempa Mag:3.1 SR, 13-Apr-21 pukul 02:57:02 WIB
- 13) Info Gempa Mag:3.8 SR, 13-Apr-21 pukul 19:37:57 WIB
- 14) Info Gempa Mag:2.7 SR, 14-Apr-21 pukul 00:47:56 WIB

Lokasi Gempa Bumi:

- 1) 77 km Barat Daya KAB-MALANG-JATIM, Kedalaman: 46 Km
- 2) 75 km Barat Daya KAB-MALANG-JATIM, Kedalaman: 41 Km
- 3) 72 km Barat Daya KAB-MALANG-JATIM, Kedalaman: 43 Km
- 4) 79 km Barat Daya KAB-MALANG-JATIM, Kedalaman: 45 Km
- 5) 67 km Barat Daya KAB-MALANG-JATIM, Kedalaman: 48 Km
- 6) 91 km Barat Daya KAB-MALANG-JATIM, Kedalaman: 31 Km
- 7) 85 km Barat Daya KAB-MALANG-JATIM, Kedalaman: 41 Km
- 8) 80 km Barat Daya KAB-MALANG-JATIM, Kedalaman: 98 Km
- 9) 88 km Selatan TUREN-KAB-MALANG-JATIM, Kedalaman: 36 Km
- 10) 79 km Barat Daya KAB-MALANG-JATIM, Kedalaman: 43 Km
- 11) 74 km BaratDaya KAB-MALANG-JATIM, Kedalaman: 50 Km
- 12) 82 km BaratDaya KAB-MALANG-JATIM, Kedalaman: 38 Km
- 13) 88 km BaratDaya KAB-MALANG-JATIM, Kedalaman: 29 Km
- 14) 86 km BaratDaya KAB-MALANG-JATIM, Kedalaman: 39 Km

#Update Rabu 28/04/2021, Pkl. 06.00 WIB

A. PERKEMBANGAN

1. Kab. Malang :

a. Posko Penanganan Darurat di Kantor Kecamatan Ampelgading

b. Dapur Umum berada di 6 titik sbb :

- Balai Desa Majang Tengah, Kec. Dampit
- Balai Desa Pamotan, Kec. Dampit
- Balai Desa Jogomulyan, Kec. Tirtoyudo
- Balai Desa Sumbertangkil, Kec. Tirtoyudo
- Balai Desa Kepatihan, Kec. Tirtoyudo
- Balai Desa Tamanasri, Kec. Ampelgading

c. Jumlah Pengungsian 961 Jiwa antara lain :

- Ds Majang Tengah, Kec. Dampit : 60 Jiwa
- Ds. Pamotan, Kec. Dampit : 76 Jiwa
- Ds. Jogomulyo, Kec. Tirtoyudo : 200 Jiwa
- Ds. Sumbertangkil, Kec. Tirtoyudo : 400 Jiwa
- Ds. Kepatihan, Kec. Tirtoyudo : 150 Jiwa
- Ds. Wirotaman, Kec. Ampelgading: 50 Jiwa
- Kec. Lawang : 11 Jiwa
- Kec. Wonosari : 5 Jiwa
- Kec. Gedangan : 9 Jiwa

d. Poskes Puskesmas Dampit di rumah warga (Pak Glender)

e. Penyaluran bantuan dr Pemprov Jatim, Dunia Usaha dan Masyarakat untuk penanganan Gempa di Kantor Kecamatan Tirtoyudo, Kab. Malang. Berupa :

- Tandon air 1200L 2 unit
- Terpal uk (4mx6m) 50 lembar
- Energen 640bungkus
- Ember 20pcs
- Air mineral 40karton
- Biskuit hatari 57bungkus
- Biskuit regal 144bungkus
- Biskuit monde 72bungkus
- Biskuit new21 2karton
- Selimut dan Handuk 287pcs (Selimut 107pcs + Handuk 180pcs)
- Pampers mamypoko M 3karton
- Pampers mamypoko L 1karton
- Pampers mamypoko XL 1karton
- Sabun mandi giv 360pcs
- Sabun cuci baju 132bungkus
- Sabun cuci piring 144bungkus
- Sikat gigi 75pcs
- Pasta gigi 60pcs

f. Selasa 27 April 2021, BPBD Jatim melakukan pengiriman barang bantuan ke Ds. Patemon Dampit, Kab. Malang berupa:

- Paket sembako 50 paket
- Tandon air 1200 liter sebanyak 2 unit
- Tikar 10 pcs
- Mukenah 10 pcs
- Sarung 10 pcs.

g. Penyerahan bantuan ibu gubernur di musholla Mujahidin & Bustanul muttakin di serah kan oleh Bpk PLT Kalaksa BPBD Prov. Jawa Timur.

2. Kab. Lumajang

a. Posko Siaga dan Penanganan Gempa di BPBD Kabupaten Lumajang, Kantor Kecamatan Pronojiwo dan Balai Desa Kaliuling, Kecamatan Tempursari

b. Pendirian Tenda Mushallah Darurat oleh BPBD Jatim.

c. Pendirian atau penyiapan 2 tenda pengungsi berlokasi di Dsn. Halimoh, Ds. Kaliuling, Kec. Tempursari

d. Tagana Dinsos Kab. Lumajang mendirikan dan pelayanan Dapur Umum berlokasi di Ds. Kaliuling, Kec. Tempursari dengan kapasitas satu kali memasak 1000 bungkus.

e. Pos dapur umum mandiri terbagi menjadi 14 titik diwilayah Ds. Kaliuling. Antara lain :

Dusun iburaja

- Mandiri warga rt 01 rw 08 Ngatiran
- Mandiri warga rt 2 rw 8 Didik
- Mandiri warga rt 3 rw 8 Dukut
- Mandiri warga rt 4 rw 8 Aguswiyono
- Mandiri warga rt 1 rw 9 H jemani
- Mandiri warga rt 3 rw 9 Ivan
- Mandiri warga rt 3 rw 9 Tulasmi
- Mandiri warga rt 1 rw 10 Sudiono
- Mandiri warga rt 2 rw 10 Mujiro
- Mandiri warga rt 3 rw 10 Satuin
- Dusun Tamansari Ketua RT
- Dusun Krajan DINSOS
- Dusun Rojopolo KETUA RT
- Dusun Kalirejo KETUA RT

f. Poskes di Kantor Desa Kaliuling

g. Pos Penanggulangan Bencana Alam Kodim 0812/ Lumajang di Kantor Desa Kaliuling

h. Pos DVI RS. Bhayangkara Lumajang di Kantor Desa Kaliuling

i. Jumlah Pengungsian 1093 Jiwa antara lain :

- Dsn. Iburaja H5 : 395 Jiwa

- Dsn. Iburaja RT 06 : 287 Jiwa

- Dsn. Kalirejo : 413 Jiwa

Pengungsian dilakukan warga secara mandiri di sekitar kediaman untuk mengantisipasi keamanan harta benda.

j. Bhakti Praja Pembersihan dan pembongkaran rumah yang berpotensi runtuh menggunakan alat berat dan manual :

- Dusun Iburaja RT 03 RW 08 Desa Kaliuling.

- Dusun Iburaja RT 02 RW 10 Desa Kaliuling.

- Dusun Iburaja RT 02 RW 08 Desa Kaliuling.

k. Penyerahan terpal bagi warga Dusun Iburaja, Desa Kaliuling.

l. Pengepakan dan Pendistribusian logistik di Pos Dukungan Logistik di Desa Kaliuling Kecamatan Tempursari.

m. Pemasangan pipa ke tandon di Dusun Iburojo RT 03 RW 08 Halimo Desa Kaliuling.

n. Penyerahan material pipanisasi berupa knee, overlop sok, kran, knee drat kran di RT 04. RW 08 Dusun Iburojo Halima Desa Kaliuling.

o. Pengoptimalan sinyal Telkomsel di Pronojiwo dan Tempursari oleh Telkomsel Probolinggo.

p. Personil TRC BPBD Jatim menyerahkan bantuan Logistik untuk penanganan Gempa ke Lumajang di Posko Desa Kaliuling, Kec. Tempursari, Kab. Lumajang.

3. Kab. Blitar, Dapur Umum dan Pengungsian masih Nihil.

4. Kota Blitar

a. Penyaluran paket sembako oleh Walikota Blitar beserta jajaran.

b. Melakukan pembersihan lokasi dan penanganan darurat oleh TRC-PB, PMI, Perangkat Kelurahan dan Kecamatan.

c. Pendirian Dapur Umum di halaman Kantor Dinsos Kota Blitar yang terletak di Kel. Karangtengah dengan kapasitas 250 porsi/hari.

d. Pengungsi menempati rumah saudara terdampak sementara akibat bangunan tidak dapat ditempati 4 KK

5. Kunjungan Gubernur Jawa Timur dan Wakil Gubernur ke lokasi terdampak di Kab. Malang, Kab. Lumajang dan Kab. Blitar

6. BPBD Prov. Jatim dan TRC PB BPBD Jatim melakukan pendampingan Penanganan Darurat di Kab. Malang dan Kab. Lumajang

B. KORBAN JIWA

1. Kab. Lumajang

- Korban Meninggal : 6 orang

- Korban luka ringan : 12 orang

- Korban luka sedang : 2 orang

- Korban luka Berat : 2 orang

Keterangan korban meninggal :

a) Ahmad Fadholi, alamat Desa Tempurrejo RT 002 RW 002 Kecamatan Tempursari

Kondisi : Meninggal dunia dan berada di ruang jenazah RSUD Pasirian

b) Sri Yani, 46 tahun, alamat Desa Tempurrejo RT 002 RW 002 Kecamatan Tempursari.

Kondisi : Meninggal dunia saat dirujuk ke RS Hartoyo

c) Juwanto, RT 04 RW 09 Desa Kaliuling Kecamatan Tempursari.

Kondisi meninggal tertimpa reruntuhan bangunan.

d) H. Nasar alias H. Amin, RT 01 RW 03 Desa Kaliuling Kecamatan Tempursari.

Kondisi meninggal tertimpa reruntuhan bangunan.

e) Bonami, alamat Blok Halimo, Desa Kaliuling, Kec. Tempursari

Kondisi meninggal tertimpa reruntuhan bangunan.

f) Ny. Mardiyeh, RT 13 RW 02 Desa Supit Urang Kec. Prunojiwo

kondisi meninggal di Rumah Sakit.

2. Kab. Malang

- Korban Meninggal : 4 orang

- Korban luka ringan : 108 orang

- Korban luka sedang : 2 orang

Keterangan korban meninggal :

a) Imam alamat Desa Sidorenggo RT 32 Ds. Sidorenggo Kec. Ampelgading
Kondisi : Meninggal Dunia tertimpa material rumah

b) Munadi 70 tahun alamat RW3/RT 12 Desa Wirotaman, Kec. Ampelgading
Kondisi : Meninggal Dunia tertimpa material rumah

c) Misni 53 tahun, alamat Dusun Krajan RT. 01 RW. 01 Desa Tamansari, Kec.
Ampelgading

Kondisi : Meninggal Dunia tertimpa material rumah

d) Gimah 93 tahun, Dusun Sumbermangis RT. 03 RW. 01 Desa Jogomulyan
Kec Tirtoyudo

Kondisi : Meninggal Dunia setelah mendapatkan perawatan di Rumah Sakit

3. Kab. Blitar

- Korban luka ringan : 11 orang

4. Kab. Tulungagung

- Korban luka ringan : 2 orang

5. Kab. Jember

- Korban luka ringan : 2 orang

6. Kota Blitar

- Korban luka ringan : 2 orang

7. Kota Malang

- Korban luka ringan : 2 orang

C. DAMPAK

Info sementara Gempa Bumi berdampak di 17 Kab./Kota wilayah Jawa Timur, sbb :

1. Kab. Malang

- Rumah rusak ringan : 4.490 unit
- Rumah rusak sedang : 4.104 unit
- Rumah rusak berat : 1.888 unit
- Tempat pendidikan rusak : 226 unit
- Fasilitas kesehatan rusak : 23 unit
- Tempat ibadah rusak : 233 unit
- Fasilitas Umum Lain : 159 Unit

2. Kab. Lumajang

- Rumah rusak ringan : 1.983 unit
- Rumah rusak sedang : 746 unit
- Rumah rusak berat : 617 unit
- Tempat pendidikan rusak : 21 unit
- Tempat ibadah rusak : 55 unit

3. Kab. Pasuruan

- Rumah rusak ringan : 34 unit
- Rumah rusak sedang : 1 unit
- Tempat Penginapan : 1 unit
- Tempat pendidikan rusak : 1 unit
- Tempat ibadah rusak : 3 unit
- Tempat makan : 1 unit (Rest area)

4. Kab. Blitar

- Rumah rusak ringan : 982 unit
- Rumah rusak sedang : 395 unit
- Rumah rusak berat : 46 unit
- Tempat pendidikan rusak : 29 unit
- Kantor rusak : 31 unit

- Tempat ibadah rusak : 52 unit
- Fasilitas kesehatan rusak : 3 unit

5. Kab. Trenggalek

- Rumah rusak ringan : 76 unit
- Rumah rusak sedang : 54 unit
- Rumah rusak berat : 19 unit
- Tempat ibadah rusak : 5 unit
- Tempat pendidikan rusak : 3 unit
- Gudang rusak : 2 unit
- Kantor rusak : 6 unit
- Balai desa rusak : 4 unit
- Kandang ternak : 1 unit

6. Kota Blitar

- Rumah rusak ringan : 28 unit
- Rumah rusak sedang : 25 unit
- Rumah rusak berat : 2 unit
- Tempat pendidikan rusak : 7 unit
- Tempat ibadah rusak : 4 unit
- Tempat perkantoran rusak : 2 unit
- Fasilitas Kesehatan : 3 unit

7. Kota Malang

- Rusunawa rusak ringan : 1 gedung
- Rumah rusak ringan : 1 unit
- Rumah rusak sedang : 4 unit

8. Kota Kediri

- Rumah rusak berat : 1 unit
- Tempat pendidikan rusak : 3 unit

9. Kab. Probolinggo

- Rumah rusak ringan : 7 unit
- Rumah rusak berat : 3 unit
- Tempat ibadah rusak : 2 unit
- Gudang rusak : 1 unit
- Bangunan candi retak rusak ringan : 1 unit

10. Kab. Ponorogo

- Rumah rusak ringan : 1 unit
- Rumah rusak berat : 1 unit

11. Kab. Jember

- Rumah rusak berat : 4 unit
- Rumah rusak sedang : 20 unit
- Rumah rusak ringan : 32 unit
- Tempat ibadah rusak : 2 unit
- Fasilitas Kesehatan : 2 unit

12. Kab. Tulungagung

- Rumah rusak ringan : 57 unit
- Rumah rusak sedang : 16 unit
- Rumah rusak berat : 2 unit
- Balai desa rusak : 3 unit
- Tempat pendidikan : 1 unit
- Tempat ibadah rusak : 4 unit
- Pasar rusak : 1 unit

13. Kota Batu

- Tempat usaha rusak ringan : 1 unit
- Bangunan pada tempat wisata rusak ringan : 1 unit

- Rumah rusak ringan : 2 unit
- Gedung Pemerintah rusak ringan : 1 unit
- Gedung sekolah rusak ringan : 4 unit

14. Kab. Nganjuk

- Rumah rusak berat : 1 unit

15. Kab. Pacitan

- Rumah rusak ringan : 1 unit

16. Kab. Bondowoso

- Rumah rusak ringan : 2 unit

17. Kab. Kediri

- Rumah rusak berat : 1 unit

Gempa Bumi dirasakan di 33 Kab./Kota wilayah Jawa Timur

1. Dirasakan IV MMI :

- Kab. Malang
- Kab. Blitar
- Kab. Lumajang

2. Dirasakan III - IV MMI :

- Kab. Kediri
- Kab. Trenggalek
- Kab. Jombang
- Kota Blitar

3. Dirasakan III MMI :

- Kab. Sidoarjo
- Kota Surabaya
- Kab. Bangkalan
- Kab. Sampang
- Kab. Madiun
- Kab. Ponorogo
- Kab. Pacitan
- Kota Batu
- Kab. Tuban
- Kab. Nganjuk
- Kab. Ngawi
- Kab. Jember
- Kab. Tulungagung
- Kab. Probolinggo
- Kab. Gresik
- Kab. Magetan
- Kota Probolinggo
- Kota Kediri
- Kab. Pasuruan
- Kota Malang

4. Dirasakan II MMI :

- Kab. Pamekasan
- Kab. Sumenep
- Kab. Situbondo
- Kab. Banyuwangi
- Kab. Bojonegoro
- Kab. Bondowoso

Meninggal : 10
Hilang : 0
Luka Berat : 2
Luka Sedang : 6

Luka Ringan : 138

Kerusakan : - Rumah rusak ringan : 7.697 unit
- Rumah rusak sedang : 5.365 unit
- Rumah rusak berat : 2.584 unit
- Fasum rusak : 904 unit

Kerugian : -


Upaya : 1. BPBD Prov. Jatim menyebarluaskan melalui moda yang ada.
2. BPBD Prov. Jatim berkoordinasi dengan 38 Kab/Kota untuk perkembangan terkait dampak yang ditimbulkan akibat gempa tersebut.
3. BPBD Prov. Jatim berkoordinasi dengan BMKG terkait potensi tsunami maupun adanya gempa susulan.
4. TRC BPBD Kab./ Kota Terdampak menuju lokasi kejadian untuk pendataan dan evakuasi korban.
5. Agen Bencana dan TRC menyisir wilayah Kab/Kota untuk menggali dampak yang ditimbulkan akibat gempa tersebut.
6. BPBD Prov. Jatim menyalurkan bantuan berupa
a) Bakorwil Malang
- Beras 500 kg (@25kg).
- Selimut 100 pcs
- Terpal 200 lembar
- Siap saji 20 dus
- Lauk pauk 20 dus
- Mie instan 50 dus
- Sembako 350 paket
- Masker kain 25.000 pcs
- Hand sanitizer spray 1 karton
- Tenda Pengungsi : 2 unit
b) PBD Kota Blitar
- Lauk Pauk 20 karton.
- Tambahan Gizi 20 karton.
- Sembako 30 paket.
c) Kabupaten Lumajang
- Beras 500 kg (@25kg)
- Selimut 100 pcs
- Terpal 90 lembar
- Siap saji 20 dus
- Lauk pauk 20 dus
- Mie instan 50 dus
- Sembako 200 paket
- Masker kain 10.000 pcs
- Hand sanitizer spray 1 karton
- Tenda Pengungsi: 2 unit
- Tikar 20 lembar
d) Kabupaten Blitar
- Beras 500 kg (@25kg)
- Lauk Pauk 60 Paket
- Tambah Gizi 240 Paket
- Terpal 50 Lembar
- Selimut 100 Pcs
- Mie Instant 50 Dus
- Masker Kain 10.000 Pcs
- Tikar 100 Lembar
- Sembako 200 Paket
7. Prov. Jateng menyalurkan bantuan berupa
a) Dinas Kelautan dan Perikanan Prov. Jateng
- Sarden : 1.000 Kaleng
b. BUMD Jateng (PDAB Tirta Utama Prov. Jateng, PT PRPP Jateng, PT CMJT, PT Jateng Pretro Energi, SPHC, PT Sarana Pembangunan Jawa Tengah (SPJT). Jamkrida Jateng, KIW, Forum BPR
- Mie Instant : 325 Karton
- Saos : 960 Botol

- Kopi, Biskuit, Bubur Bayi, Mie Instant, Shampo, Sabun mandi, Pampers, Pembalut Wanita : 1 Paket
- Popok Bayi, Biskuit, Susu UHT, Perlengkapan Bayi, Sabun Bayi, Pakaian Anak – anak : 1 Paket
- Beras Premium, Gula Pasir, Air Mineral : 1 Paket
- Minyak Goreng, Beras, Mie Instant : 1 Paket
- Pampers Bayi, Pembalut Wanita, Susu balita : 1 Paket
- Popok Bayi, Susu Bayi, Peralatan mandi, Minyak Kayu Putih : 1 Paket
- Mie Instant, Air Mineral : 1 Paket
- Sarung : 1 Paket
- Perlengkapan Mandi (Ember, Gayung, Sabun mandi, Sikat Gigi, Pasta Gigi, Shampo) : 1 paket
- c. KORPRI Peduli Jawa Tengah
 - Pembalut Wanita : 10 Karton
 - Popok Bayi : 20 Karton
 - Biskuit, Minyak Telon : 1 Paket
 - Sarung : 7 Kodi
- d. Baznas Jateng
 - Popok Bayi : 40 Dos
 - Popok Dewasa : 30 Dos
 - Sarung, Mukena, Sajadah, Pampers, Masker, Biskuit, Susu
- e. RS Tlogorejo : Handuk, Selimut : 1 Paket
- f. Bank Mandiri
 - Beras Premium, Popok Bayi : 1 Paket
- g. PLN
 - Sembako : 1 Paket
- h. PMI Prov. Jateng
 - Sayur, Buah, Telur : 1 Paket
- i. Dinas Ketahanan Pangan
 - Beras : 5.000 Kg
- k. PT Telkom
 - Sabun Mandi, Selimut, Sikat Gigi : 1 Paket
- l. Bank BNI
 - Beras, Gula pasir, Mie Instant, Sabun Batang, Pembalut, Pasta Gigi, Shampo, Detergen, Kopi : 1 Paket
- 8. Pemerintah Prov. Jatim
 - Sembako : 30 Paket
- 9. Kamis, 22 April 2021, Personil TRC BPBD Jatim menyerahkan bantuan Logistik untuk penanganan Gempa Kab. Lumajang di Posko Desa Kaliuling, Kec. Tempursari, Kab. Lumajang. Dengan rincian barang :
 - Mie Instan : 50 karton
 - Air mineral : 25 karton
 - Kerupuk : 4 koli
 - Bawang merah : 2 koli
 - Telor asin : 1000 butir
 - Susu Frisianflag : 3 karton
 - Susu Bearbrand : 2 karton
 - Biskuit Regal : 5 karton
 - Biskuit Monde : 3 karton
 - Minyak Goreng : 10 karton
 - Tea Seduh : 100 Bungkus
 - Sabun Mandi : 3 Karton
 - Sabun Cuci Baju : 2 karton
 - Sabun cuci piring : 2 karton
 - Selimut : 48 pcs
- 10. Selasa, 27 April 2021, Personil TRC BPBD Jatim melakukan pengiriman barang bantuan ke Ds. Patemon Dampit, Kab. Malang berupa:
 - Paket sembako 50 paket
 - Tandon air 1200 liter sebanyak 2 unit
 - Tikar 10 pcs
 - Mukenah 10 pcs
 - Sarung 10 pcs.

Sumber : - BMKG,
- Pusdalops BPBD Kab/Kota &
- Agen Bencana Jawa Timur

Sidoarjo, 28 April 2021
a.n. KAPUSDALOPS PB
BPBD Prov. Jawa Timur

Manager,




DINO ANDALANANTO, S.Kom

NIPTTPK. 208-03061985-012019-1875



INFOGRAFIS GEMPA BUMI 6,1 SR PROVINSI JAWA TIMUR

Gempa bumi dengan kekuatan magnitudo 6,1 SR mengguncang Kabupaten Malang dan sekitarnya pada (10/4/2021), siang hari. Gempa bumi tersebut menyebabkan korban jiwa dan puluhan rumah rusak ringan - berat, dan dirasakan di



Total Kerusakan & Korban

- Rumah Rusak : 15.646 Unit
- Fasilitas Umum : 904 Unit
- Korban Jiwa : 156 Jiwa

Kabupaten

Malang

- Rumah Rusak : 10.482 Unit
- Fasilitas Umum : 641 Unit
- Meninggal Dunia : 4 Jiwa
- Luka Berat : -
- Luka Sedang : 2 Jiwa
- Luka Ringan : 108 Jiwa

Kabupaten

Lumajang

- Rumah Rusak : 3.346 Unit
- Fasilitas Umum : 76 Unit
- Meninggal Dunia : 6 Jiwa
- Luka Berat : 2 Jiwa
- Luka Sedang : 2 Jiwa
- Luka Ringan : 12 Jiwa

Kabupaten

Blitar

- Rumah Rusak : 1.423 Unit
- Fasilitas Umum : 116 Unit
- Meninggal Dunia : -
- Luka Berat : -
- Luka Sedang : -
- Luka Ringan : 11 Jiwa

UPDATE, 28 April 2021, Pukul 06.00 WIB



Jember

- Rumah Rusak : 56 Unit
- Fasilitas Umum : 4 Unit
- Meninggal Dunia : -
- Luka Berat : -
- Luka Sedang : -
- Luka Ringan : 2 Jiwa

Probolinggo

- Rumah Rusak : 10 Unit
- Fasilitas Umum : 2 Unit
- Meninggal Dunia : 3 Jiwa
- Luka Berat : -
- Luka Sedang : -
- Luka Ringan : - Jiwa

Pasuruan

- Rumah Rusak : 35 Unit
- Fasilitas Umum : 6 Unit
- Meninggal Dunia : - Jiwa
- Luka Berat : -
- Luka Sedang : -
- Luka Ringan : - Jiwa

Tulungagung

- Rumah Rusak : 75 Unit
- Fasilitas Umum : 9 Unit
- Meninggal Dunia : -
- Luka Berat : -
- Luka Sedang : -
- Luka Ringan : 2 Jiwa

Trenggalek

- Rumah Rusak : 149 Unit
- Fasilitas Umum : 31 Unit
- Meninggal Dunia : -
- Luka Berat : -
- Luka Sedang : -
- Luka Ringan : 1 Jiwa

Blitar

- Rumah Rusak : 55 Unit
- Fasilitas Umum : 16 Unit
- Meninggal Dunia : -
- Luka Berat : -
- Luka Sedang : 2 Jiwa
- Luka Ringan : -

Pacitan

- Rumah Rusak : 1 Unit
- Fasilitas Umum : -
- Meninggal Dunia : -
- Luka Berat : -
- Luka Sedang : -
- Luka Ringan : -

Kediri

- Rumah Rusak : 1 Unit
- Fasilitas Umum : -
- Meninggal Dunia : -
- Luka Berat : -
- Luka Sedang : -
- Luka Ringan : -

Nganjuk

- Rumah Rusak : 1 Unit
- Fasilitas Umum : -
- Meninggal Dunia : -
- Luka Berat : -
- Luka Sedang : -
- Luka Ringan : -

Ponorogo

- Rumah Rusak : 2 Unit
- Fasilitas Umum : -
- Meninggal Dunia : -
- Luka Berat : -
- Luka Sedang : -
- Luka Ringan : -

Batu

- Rumah Rusak : 2 Unit
- Fasilitas Umum : 7 Unit
- Meninggal Dunia : -
- Luka Berat : -
- Luka Sedang : -
- Luka Ringan : -

Kediri

- Rumah Rusak : 1 Unit
- Fasilitas Umum : 3 Unit
- Meninggal Dunia : -
- Luka Berat : -
- Luka Sedang : -
- Luka Ringan : -

Malang

- Rumah Rusak : 5 Unit
- Fasilitas Umum : 1 Unit
- Meninggal Dunia : -
- Luka Berat : -
- Luka Sedang : -
- Luka Ringan : -

Bondosowo

- Rumah Rusak : 2 Unit
- Fasilitas Umum : -
- Meninggal Dunia : -
- Luka Berat : -
- Luka Sedang : -
- Luka Ringan : -

SUMBER : BMKG | PUSDALOPS BPBD Kab/Kota | Agen Bencana Kab/Kota

PUSDALOPS PB Provinsi Jawa Timur

LEMBAGA PENANGGULANGAN BENCANA DAERAH

INFOGRAFIS GEMPA BUMI 6,1 SR PROVINSI JAWA TIMUR

Gempa bumi dengan kekuatan magnitudo 6,1 SR mengguncang Kabupaten Malangdan sekitarnya pada (10/4/2021), siang hari. Gempa bumi tersebut menyebabkan korban jiwa dan puluhan rumah rusak ringan - berat, dan dirasakan di

UPDATE, 28 April 2021, Pukul 06.00 WIB



Kronologi & Lokasi :

- **MAG : 6,1 SR | 10 April 2021 | 14:00:15 WIB**
90 Km BaratDaya KAB-MALANG- JATIM
8,95 LS, 112,48 BT | 25 Km. Tidak Berpotensi Tsunami
- **MAG : 3,2 SR | 10 April 2021 | 14:53:48 WIB**
77 Km BaratDaya KAB-MALANG- JATIM
8,825 LS, 112,48751 BT | 46 Km. Tidak Berpotensi Tsunami
- **MAG : 3,6 SR | 10 April 2021 | 15:05:46 WIB**
75 Km BaratDaya KAB-MALANG- JATIM
8,809 LS, 112,50688 BT | 41 Km. Tidak Berpotensi Tsunami
- **MAG : 3,3 SR | 10 April 2021 | 16:04:17 WIB**
72 Km BaratDaya KAB-MALANG- JATIM
8,782 LS, 112,50790 BT | 43 Km. Tidak Berpotensi Tsunami
- **MAG : 3,4 SR | 10 April 2021 | 18:36:54 WIB**
79 Km BaratDaya KAB-MALANG- JATIM
8,845 LS, 112,48331 BT | 45 Km. Tidak Berpotensi Tsunami
- **MAG : 4,1 SR | 10 April 2021 | 19:49:21 WIB**
67 Km BaratDaya KAB-MALANG- JATIM
8,745 LS, 112,50505 BT | 48 Km. Tidak Berpotensi Tsunami
- **MAG : 3,7 SR | 10 April 2021 | 20:37:21 WIB**
91 Km BaratDaya KAB-MALANG- JATIM
8,95 LS, 112,47 BT | 31 Km. Tidak Berpotensi Tsunami
- **MAG : 3,2 SR | 10 April 2021 | 22:01:53 WIB**
91 Km BaratDaya KAB-MALANG- JATIM
8,95 LS, 112,47 BT | 31 Km. Tidak Berpotensi Tsunami
- **MAG : 5,3 SR | 11 April 2021 | 06:54:58 WIB**
85 Km BaratDaya KAB-MALANG- JATIM
8,903 LS, 112,47411 BT | 41 Km. Tidak Berpotensi Tsunami
- **MAG : 2,8 SR | 11 April 2021 | 13:24:14 WIB**
80 Km BaratDaya KAB-MALANG- JATIM
8,84 LS, 112,41 BT | 80 Km. Tidak Berpotensi Tsunami
- **MAG : 3,4 SR | 11 April 2021 | 13:54:22 WIB**
88 Km Selatan - TUREN
8,95 LS, 112,52 BT | 36 Km. Tidak Berpotensi Tsunami
- **MAG : 3,1 SR | 12 April 2021 | 12:10:32 WIB**
78 Km BaratDaya KAB-MALANG- JATIM
8,845 LS, 112,48264 BT | 42 Km. Tidak Berpotensi Tsunami
- **MAG : 3,1 SR | 13 April 2021 | 02:57:02 WIB**
82 Km BaratDaya KAB-MALANG- JATIM
8,876 LS, 112,53266 BT | 38 Km. Tidak Berpotensi Tsunami
- **MAG : 3,8 SR | 13 April 2021 | 19:37:57 WIB**
88 Km BaratDaya KAB-MALANG- JATIM
8,923 LS, 112,44972 BT | 29 Km. Tidak Berpotensi Tsunami

Daerah Terdampak :

- **Dirasakan IV MMI :**
Kab. Malang, Kab. Blitar
- **Dirasakan III - IV MMI :**
Kab. Kediri, Kab. Trenggalek,
Kab. Jombang, Kota Blitar
- **Dirasakan III MMI :**
Kab. Sidoarjo, Kota Surabaya
Kab. Bangkalan, Kab. Sampang
Kab. Madiun, Kab. Ponorogo
Kab. Pacitan, Kota Batu
Kab. Tuban, Kab. Nganjuk
Kab. Ngawi, Kab. Jember
Kab. Tulungagung, Kab. Probolinggo
Kab. Gresik, Kab. Magetan
Kota Probolinggo, Kota Kediri
Kab. Lumajang, Kab. Pasuruan
Kota Malang
- **Dirasakan II MMI :**
Kab. Pamekasan, Kab. Sumenep
Kab. Situbondo, Kab. Banyuwangi
Kab. Bojonegoro, Kab. Bondowoso

Posko & Dapur Umum :

- **Posko**
Kab. Malang
- Kantor Kecamatan Ampelgading
Kab. Lumajang
- BPBD Kabupaten Lumajang
Pos Pendukung PDB
- Kantor Desa Kaliuling, Tempursari
- Kantor Kecamatan Pronojiwo
- **Dapur Umum**
Kab. Malang
- Kantor Desa Majangtengah, Kecamatan Dampit
Desa Panjoran, Kecamatan Dampit
- Kantor Kecamatan Ampelgading
Desa Tamarisari, Kecamatan Ampelgading
- Desa Jombangmulyan, Kecamatan Tirtoyudo
Desa Sumberlangkil, Kecamatan Tirtoyudo
- Desa Kapatihan, Kecamatan Tirtoyudo
Kab. Lumajang
- Kantor Desa Kaliuling, Tempursari
Kota Blitar
- Kantor Dinaso

SUMBER : BMKG | PUSDALOPS BPBD Kab/Kota | Agen Bencana Kab/Kota

PUSDALOPS PB Provinsi Jawa Timur



1400 JY PUSDALOPS PB 01/21

