



PEMERINTAH PROVINSI JAWA TIMUR
BADAN PENANGGULANGAN BENCANA DAERAH

Jl. Letjen S. Parman No. 55 Waru, Telp. (031) 8550222; Fax. (031) 8550101

WARU – SIDOARJO

Sidoarjo, 27 April 2021

Nomor : 360/ ¹²²⁷ /208.1/2021
Sifat : Penting
Lampiran : -
Perihal : Laporan Harian Bencana

Kepada
Yth. Ibu Gubernur Jawa Timur

Di **SURABAYA**

Bersama ini disampaikan dengan hormat **Laporan Harian** PUSDALOPS PB BPBD Provinsi Jawa Timur kejadian bencana pada Tanggal 26 – 27 April 2021 pukul 08.00 WIB, berdasarkan pantauan petugas piket dan laporan dari BPBD Kabupaten / Kota se Jawa Timur sebagaimana terlampir.

Demikian untuk menjadi periksa.

An. KEPALA PELAKSANA
BADAN PENANGGULANGAN BENCANA DAERAH
PROVINSI JAWA TIMUR

Sekretaris,



ERWIN INDRA WIDJAJA, SE, M.AP

Pembina TK I

NIP. 19690823 199003 1 008

TEMBUSAN :

- Yth. 1. Bp. Kepala BNPB di Jakarta
2. Bp. Kepala Kepolisian Daerah Jawa Timur
3. Bp. Wakil Gubernur Jawa Timur
4. Bp. Sekretaris Daerah Prov. Jatim selaku Kepala ex officio BPBD Prov. Jatim
5. Bp. Kepala Pelaksana BPBD Prov. Jatim
-



PEMERINTAH PROVINSI JAWA TIMUR
BADAN PENANGGULANGAN BENCANA DAERAH

Jl. Letjen. S. Parman No. 55 Waru, Telp. (031) 8550222; Fax. (031) 8550101
SIDOARJO – 61256

LAPORAN HARIAN PUSDALOPS

Dilaporkan kejadian alam dan bencana di wilayah Jawa Timur yang terjadi pada **Senin - Selasa, 26 – 27 April 2021 pukul 08.00 s/d 08.00 WIB**. Informasi yang diperoleh Pusdalops BPBD Provinsi Jawa Timur, sebagai berikut :

I. **Kejadian Bencana**

Nihil

II. **Kejadian Lain – Lain**

1. Kabupaten / : Lumajang Kabupaten

Kota

Waktu : 2021-04-26 22:30:00

Tipe : Tanah Longsor

Kejadian

Lokasi : Dsn. Sidomukti RT 26 dan RT 27, RW 09, Ds. Tamanayu, Kec. Pronojiwo.

Koordinat : -8.234063, 112.959976

Cuaca : Hujan

Kronologi : Pada pkl 22.30 WIB, terjadi hujan lebat disertai angin kencang di wilayah Kec. pronojiwo dan Kec. tempursari sehingga terjadi longsor material di Dsn. Sidomukti RT 26 dan RT 27, RW 09. Longsor mengakibatkan akses jalan tertutup material tanah longsor yang tidak bisa dilalui R2 maupun R4.

Korban : 0

Kerusakan : Akses jalan tertutup

Kerugian : -

Upaya : - Tim TRC BPBD Kab. Lumajang melakukan assesmen dilokasi kejadian
- Berkoordinasi dengan pihak terkait dan perangkat desa setempat

Sumber : Agen Bencana Lumajang

2. Kabupaten / : Situbondo Kabupaten

Kota

Waktu : 2021-04-26 20:56:57

Tipe : Gempa Bumi

Kejadian

Lokasi : 70 km TimurLaut SITUBONDO-JATIM

Koordinat : -7.290000, 114.480003

Cuaca : Cerah berawan

Kronologi : Gempa Mag:3.1 , 26-Apr-21 20:56:57 WIB, Lok:7.29 LS,114.48 BT (70 km TimurLaut SITUBONDO-JATIM), Kedlmn:10 Km
Ket : Gempa dirasakan di kepulauan Sapudi, Sumenep II MMI (**Getaran dirasakan oleh beberapa orang dan benda tergantung bergoyang**)
Tidak ada laporan kerusakan yang ditimbulkan.

Korban : 0

Kerusakan : -

Kerugian : -

Upaya : Menyebarkan info gempa

Sumber : BMKG PGR-III

3. Kabupaten / : Malang Kabupaten
Kota
Waktu : 2021-04-26 20:41:16
Tipe : Gempa Bumi
Kejadian
Lokasi : 98 km Selatan - TUREN
Koordinat : -9.020000,112.440002
Cuaca : Cerah berawan
Kronologi : Gempa Mag:3.2 SR 2021-Apr-26 20:41:16 WIB, Lok:-9.02 LS,112.44 BT (98 km Selatan - TUREN), Kedlmn:25 Km
Korban : 0
Kerusakan : -
Kerugian : -
Upaya : Meneybarluaskan info gempa
Sumber : BMKG-KRK

4. Kabupaten / : Mojokerto Kabupaten
Kota
Waktu : 2021-04-26 12:45:00
Tipe : Kebakaran
Kejadian
Lokasi : Dsn. Kepuhanyar, RT 04 / RW 02, Ds. Kepuhanyar, Kec. Mojoanyar.
Koordinat : -7.464980,112.479797
Cuaca : Cerah
Kronologi : Terjadi kebakaran rumah milik Bpk. Sanif.
Kebakaran diduga akibat LPG membakar alat masak dan area dapur.
Korban : 0
Kerusakan : Rumah rusak ringan : 1 unit
Kerugian : ± Rp. 10.000.000,-
Upaya : - PMK BPBD Kabupaten Mojokerto menuju ke lokasi kejadian untuk melakukan upaya pemadaman dan pembasahan
- Melaporkan laporan kejadian kepada Pimpinan
Sumber : Agen Bencana Kab. Mojokerto

5. Kabupaten / : Ponorogo Kabupaten
Kota
Waktu : 2021-04-26 11:00:00
Tipe : Kebakaran
Kejadian
Lokasi : RT 02 / RW 01, Jl. Glagah Wangi, Kel. Setono, Kec. Jenangan
Koordinat : -7.843310,111.501694
Cuaca : Cerah
Kronologi : Terjadi kebakaran rumah milik Bpk. Wandu.
PMK Kab. Ponorogo telah memadamkan api di lokasi.
Korban : 0
Kerusakan : Rumah rusak sedang : 1 unit.
Kerugian : -
Upaya : PMK Kab. Ponorogo dan warga melakukan kaji cepat dan pemadaman di lokasi.
Sumber : Pusdalops BPBD Kab. Ponorogo

6. Kabupaten / : Malang Kabupaten
 Kota
 Waktu : 2021-04-26 10:50:50
 Tipe : Gempa Bumi
 Kejadian
 Lokasi : 140 km Tenggara KAB-MALANG-JATIM
 Koordinat : -9.384000,112.780861
 Cuaca : Cerah
 Kronologi : Gempa Mag:3.2 SR, 26-Apr-21 10:50:50 WIB, Lok:9.384 LS,112.78086 BT
 (140 km Tenggara KAB-MALANG-JATIM), Kedlmn:10 Km
 Korban : 0
 Kerusakan : -
 Kerugian : -
 Upaya : Menyebarluaskan info gempa
 Sumber : BMKG-PGR VII

III. Pantauan Gunung Api di Wilayah Jawa Timur

Gunung api di wilayah Jawa Timur yang terpantau sebagai berikut:

1. Gunung Bromo : **WASPADA** (Level II) Sejak Tanggal 20 Oktober 2016
2. Gunung Semeru : **WASPADA** (Level II) Sejak Tanggal 02 Mei 2013
3. Gunung Raung : **WASPADA** (Level II) Sejak Tanggal 21 Januari 2021
4. Gunung Ijen : **NORMAL** (Level I) Sejak Tanggal 08 Agustus 2014
5. Gunung Kelud : **NORMAL** (Level I) Sejak Tanggal 07 Agustus 2014
6. Gunung Lamongan : **NORMAL** (Level I) Sejak Tanggal 19 April 2012
- Gunung Arjuno – Welirang : **NORMAL** (Level I) Sejak Tahun 1995

IV. Pantauan Titik Panas Wilayah Jawa Timur

Pantauan berdasarkan sensor **MODIS (Moderate Resolution Imaging Spectroradiometer)** dari Satelit Terra, Aqua, Suomi pada hari **Senin - Selasa, 26 – 27 April 2021** pukul **08.00 s/d 08.00 WIB**. Dilaporkan sebagai berikut:

No.	Koordinat	Tanggal	Waktu (WIB)	Tingkat	Kecamatan	Kab/Kota	Keterangan
1.	-6.81667, 111.88405	27/04/2021	00:24:20	Medium	Tambakboyo	Tuban	Industri
2.	-7.11031, 112.00837	26/04/2021	12:31:38	Medium	Kanor	Bojonegoro	Lahan Persawahan
3.	-8.34204, 113.59641	26/04/2021	12:31:38	Medium	Ambulu	Jember	Lahan Persawahan

V. Peringatan Dini Cuaca Wilayah Jawa Timur

A. Peringatan Dini Cuaca Jawa Timur pada tanggal 26 April 2021 pukul 13.32 WIB – pukul 16.30 WIB berpotensi terjadi Hujan Sedang – Lebat yang dapat disertai Kilat/Petir dan Angin Kencang terjadi sebanyak **3 (Tiga)** kali peringatan (Prakirawan-BMKG Surabaya)

B. Penyebaran informasi peringatan dini Jawa Timur :

1. Menelepon Kabupaten/ Kota yang diperkirakan berpotensi terjadi hujan.
2. Menyebarkan informasi melalui Radio Komunikasi VHF BPBD Provinsi Jawa Timur pada freq 169.225 Mhz dan VHF RAPI pada freq 142.040 Mhz.
3. Menyebarkan informasi ke Kab/Kota melalui SMS Gateway BPBD Provinsi Jawa Timur dan melalui ponsel monitoring nomor 081231780000 dan Jejaring Sosial.

VI. Prakiraan Cuaca Wilayah Jawa Timur

Prakiraan Cuaca Provinsi Jawa Timur pada **Selasa – Rabu, 27 - 28 April 2021** pukul **07.00 s/d 07.00 WIB**. Dilaporkan sebagai berikut :

- A. 1. - **Pagi hari** : diprakirakan Cerah, dan Berawan.
 - **Siang-Sore hari** : diprakirakan Cerah, Berawan, dan Hujan Ringan-Sedang.
 - **Malam hari** : diprakirakan Cerah, Berawan, Berkabut, dan Hujan Ringan-Sedang.
 - **Dini hari** : diprakirakan Cerah, Berawan, Berkabut, dan Hujan Ringan-Sedang.
2. - **Suhu udara** : 15 - 34 °C
 - **Kelembapan udara** : 50 - 100 %
 - **Angin** : dominan dari Timur - Tenggara dengan kecepatan 05 - 30 km/jam
- B. **Peringatan dini** :
 Nihil

Sumber : BMKG Stasiun Meteorologi Juanda

VII. Prakiraan Tinggi Gelombang

Prakiraan gelombang laut maksimum di wilayah Jawa Timur pada **Selasa – Rabu, 27 - 28 April 2021 pukul 07.00 s/d 07.00 WIB**. Dilaporkan sebagai berikut :

- A. **Kondisi Sinoptik** : Hujan, arah angin dari Timur - Tenggara, kec. angin maksimum di L. Jawa bagian timur 17 knots dan S. Hindia selatan Jatim 23 knots. Tinggi gelombang di L. Jawa bagian timur antara 0.5-1.5 m dan di S. Hindia selatan Jatim antara 1.8-3.5 m.
- B. **Peringatan** : Waspada tinggi gelombang lebih dari 2.5 m di Perairan selatan Jatim, S. Hindia selatan Jatim.

Sumber : BMKG Maritim Surabaya

VIII. Komunikasi Radio


Berdasarkan monitoring dari Media Sosial (Facebook, WhatsApp & Telegram) dan Radio Pusdalops BPBD Provinsi Jawa Timur di Frekwensi HF 11.437.5, VHF 169.225 Mhz, dan VHF 142.040 MHz pada hari **Senin – Selasa, 26 - 27 April 2021 pukul 08.00 s/d 08.00 WIB**. Dilaporkan sebagai berikut:

LOG SHEET		Tanggal : 26 - 27 April 2021
Operator : Ibni, Afif & Syamsi		Hari : Senin - Selasa
		STASIUN : PUSDALOPS BPBD JATIM
REKAP PERCAKAPAN		
Waktu	Pengirim	Percakapan
26/04/2021 08:00:00	Kota Madiun	Cerah
26/04/2021 08:03:00	Kab. Magetan	Cerah
26/04/2021 08:13:00	Kab. Pamekasan	Cerah
26/04/2021 08:25:00	Kab. Gresik	Cerah
26/04/2021 08:37:00	Kab. Situbondo	Cerah
26/04/2021 10:01:00	Kab. Nganjuk	Cerah
26/04/2021 10:08:00	Kab. Pamekasan	Cerah
26/04/2021 10:11:00	Kab. Jombang	Cerah - Berawan
26/04/2021 10:37:00	Kab. Ponorogo	Cerah
26/04/2021 11:03:00	Kab. Gresik	Cerah
26/04/2021 11:41:00	Kab. Trenggalek	Cerah Berawan
26/04/2021 12:02:00	Kab. Bondowoso	Berawan
26/04/2021 12:45:00	Kota Batu	Cerah
26/04/2021 13:00:00	Kab. Jombang	Cerah
26/04/2021 13:17:00	Kab. Situbondo	Cerah Berawan
26/04/2021 13:45:00	Kab. Jember	Cerah Berawan

26/04/2021 14:10:00	Kota Pasuruan	Cerah
26/04/2021 14:10:00	Kota Mojokerto	Cerah
26/04/2021 15:06:00	Kab. Magetan	Cerah
26/04/2021 15:06:00	Kab. Sidoarjo	Cerah
26/04/2021 15:16:00	Kab. Gresik	Cerah
26/04/2021 15:59:00	Kab. Jombang	Cerah
26/04/2021 17:01:00	Kab. Ponorogo	Cerah
26/04/2021 17:03:00	Kab. Pamekasan	Cerah Berawan
26/04/2021 17:40:00	Kota Probolinggo	Cerah
26/04/2021 19:07:00	Kab. Nganjuk	Cerah
26/04/2021 19:20:00	Kab. Madiun	Cerah
26/04/2021 19:30:00	Kab. Probolinggo	Hujan Ringan
26/04/2021 19:38:00	Kab. Pasuruan	Cerah
26/04/2021 19:49:00	Kab. Situbondo	Cerah Berawan
26/04/2021 19:49:00	Kab. Jombang	Cerah
26/04/2021 20:03:00	Kab. Bojonegoro	Berawan
26/04/2021 20:05:00	Kab. Gresik	Cerah
26/04/2021 20:59:00	Kota Pasuruan	Cerah
26/04/2021 21:00:00	Kab. Mojokerto	Cerah Berawan
26/04/2021 21:25:00	Kota Blitar	Cerah Berawan
26/04/2021 21:59:00	Kab. Jombang	Cerah
26/04/2021 22:01:00	Kab. Nganjuk	Cerah
26/04/2021 22:15:00	Kab. Ponorogo	Cerah Berawan
26/04/2021 23:02:00	Kab. Trenggalek	Cerah
26/04/2021 23:04:00	Kab. Magetan	Cerah
26/04/2021 23:30:00	Kab. Ponorogo	Cerah Berawan
26/04/2021 23:57:00	Kab. Lumajang	Berawan
27/04/2021 00:10:00	Kab. Mojokerto	Cerah Berawan
27/04/2021 00:15:00	Kota Pasuruan	Cerah Berawan
27/04/2021 01:02:00	Kab. Jombang	Cerah
27/04/2021 03:02:00	Kota Pasuruan	Cerah Berawan
27/04/2021 03:59:00	Kab. Jombang	Cerah
27/04/2021 06:10:00	Kab. Bondowoso	Berawan
27/04/2021 07:00:00	Kota Pasuruan	Cerah Berawan
27/04/2021 07:00:00	Kab. Ponorogo	Cerah - Cerah Berawan
27/04/2021 07:00:00	Kab. Madiun	Cerah
27/04/2021 07:00:00	Kab. Madiun	Cerah
27/04/2021 07:00:00	Kab. Banyuwangi	Cerah
27/04/2021 07:00:00	Kab. Nganjuk	Cerah Berawan
27/04/2021 07:00:00	Kota Batu	Cerah
27/04/2021 07:30:00	Kab. Probolinggo	Cerah Berawan
27/04/2021 07:30:00	Kab. Pasuruan	Cerah
27/04/2021 07:45:00	Kab. Gresik	Cerah

Sidoarjo, 27 April 2021
a.n. KAPUSDALOPS PB
BPBD Prov. Jawa Timurs

Manager,




DINO ANDALANANTO, S.Kom

NIPTTPK. 208-03061985-012019-1875

Operator,

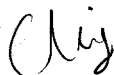
1.



IBNI ABDILLAH S.

NIPTTPK. 208 – 15021992 – 012019 – 1907


2.



AFIF MAS GHOZANI

NIPTTPK. 208 – 18061994 – 042020 – 5433

3.



SYAMSU RIYADHI



PEMERINTAH PROVINSI JAWA TIMUR
BADAN PENANGGULANGAN BENCANA DAERAH

Jl. Letjen. S. Parman No. 55 Waru, Telp. (031) 8550222; Fax. (031) 8550101
SIDOARJO – 61256

LAPORAN KHUSUS

Dilaporkan pemutakhiran dari hasil pantauan Pusdalops-PB Jawa Timur pada Kejadian Gempa Bumi Malang Selatan pada Selasa, 27 April 2021 mulai pukul 00.00 WIB – 07.00 WIB. Sebagai berikut:

- Kabupaten / Kota** : Malang Kabupaten
- Waktu** : 2021-04-10 14:00:15
- Tipe Kejadian** : Gempa Bumi
- Lokasi** : 90 Km Barat Daya Kab. Malang
Gempa Bumi dirasakan di 33 Kab./Kota wilayah Jawa Timur
1. Dirasakan IV MMI :
 - Kab. Malang
 - Kab. Blitar
 - Kab. Lumajang
 2. Dirasakan III - IV MMI :
 - Kab. Kediri
 - Kab. Trenggalek
 - Kab. Jombang
 - Kota Blitar
 3. Dirasakan III MMI :
 - Kab. Sidoarjo
 - Kota Surabaya
 - Kab. Bangkalan
 - Kab. Sampang
 - Kab. Madiun
 - Kab. Ponorogo
 - Kab. Pacitan
 - Kota Batu
 - Kab. Tuban
 - Kab. Nganjuk
 - Kab. Ngawi
 - Kab. Jember
 - Kab. Tulungagung
 - Kab. Probolinggo
 - Kab. Gresik
 - Kab. Magetan
 - Kota Probolinggo
 - Kota Kediri
 - Kab. Pasuruan
 - Kota Malang
 4. Dirasakan II MMI :
 - Kab. Pamekasan
 - Kab. Sumenep
 - Kab. Situbondo
 - Kab. Banyuwangi
 - Kab. Bojonegoro
 - Kab. Bondowoso

Koordinat : -8.950000,112.480003
Cuaca : Cerah
Kronologi : Telah terjadi Gempa Bumi dirasakan pada parameter sbb :
Gempa Mag: 6.1 SR, 10-Apr-21 pukul 14:00:15 WIB
Ket: Gempa dirasakan, namun tidak berpotensi terjadi Tsunami.

Gempa susulan yang terjadi sbb :

- 1) Info Gempa Mag:3.2 SR, 10-Apr-21 pukul 14:53:48 WIB
- 2) Info Gempa Mag:3.6 SR, 10-Apr-21 pukul 15:05:46 WIB
- 3) Info Gempa Mag:3.3 SR, 10-Apr-21 pukul 16:04:17 WIB
- 4) Info Gempa Mag:3.4 SR, 10-Apr-21 pukul 18:36:54 WIB
- 5) Info Gempa Mag:4.1 SR, 10-Apr-21 pukul 19:49:21 WIB
- 6) Info Gempa Mag:3.7 SR, 10-Apr-21 pukul 20:37:21 WIB
- 7) Info Gempa Mag:3.2 SR, 10-Apr-21 pukul 22:01:53 WIB
- 8) Info Gempa Mag:5.3 SR, 11-Apr-21 pukul 06:54:58 WIB
- 9) Info Gempa Mag:2.8 SR, 11-Apr-21 pukul 13:24:14 WIB
- 10) Info Gempa Mag:3.4 SR, 11-Apr-21 pukul 13:54:22 WIB
- 11) Info Gempa Mag:3.1 SR, 12-Apr-21 pukul 12:10:32 WIB
- 12) Info Gempa Mag:3.1 SR, 13-Apr-21 pukul 02:57:02 WIB
- 13) Info Gempa Mag:3.8 SR, 13-Apr-21 pukul 19:37:57 WIB
- 14) Info Gempa Mag:2.7 SR, 14-Apr-21 pukul 00:47:56 WIB

Lokasi Gempa Bumi:

- 1) 77 km Barat Daya KAB-MALANG-JATIM, Kedalaman: 46 Km
- 2) 75 km Barat Daya KAB-MALANG-JATIM, Kedalaman: 41 Km
- 3) 72 km Barat Daya KAB-MALANG-JATIM, Kedalaman: 43 Km
- 4) 79 km Barat Daya KAB-MALANG-JATIM, Kedalaman: 45 Km
- 5) 67 km Barat Daya KAB-MALANG-JATIM, Kedalaman: 48 Km
- 6) 91 km Barat Daya KAB-MALANG-JATIM, Kedalaman: 31 Km
- 7) 85 km Barat Daya KAB-MALANG-JATIM, Kedalaman: 41 Km
- 8) 80 km Barat Daya KAB-MALANG-JATIM, Kedalaman: 98 Km
- 9) 88 km Selatan TUREN-KAB-MALANG-JATIM, Kedalaman: 36 Km
- 10) 79 km Barat Daya KAB-MALANG-JATIM, Kedalaman: 43 Km
- 11) 74 km BaratDaya KAB-MALANG-JATIM, Kedalaman: 50 Km
- 12) 82 km BaratDaya KAB-MALANG-JATIM, Kedalaman: 38 Km
- 13) 88 km BaratDaya KAB-MALANG-JATIM, Kedalaman: 29 Km
- 14) 86 km BaratDaya KAB-MALANG-JATIM, Kedalaman: 39 Km

#Update Selasa 27/04/2021, Pkl. 07.00 WIB

A. PERKEMBANGAN

1. Kab. Malang :

- a. Posko Penanganan Darurat di Kantor Kecamatan Ampelgading
- b. Dapur Umum berada di 6 titik sbb :
 - Balai Desa Majang Tengah, Kec. Dampit
 - Balai Desa Pamotan, Kec. Dampit
 - Balai Desa Jogomulyan, Kec. Tirtoyudo
 - Balai Desa Sumbertangkil, Kec. Tirtoyudo
 - Balai Desa Kepatihan, Kec. Tirtoyudo
 - Balai Desa Tamanasri, Kec. Ampelgading
- c. Jumlah Pengungsian 961 Jiwa antara lain :
 - Ds Majang Tengah, Kec. Dampit : 60 Jiwa
 - Ds. Pamotan, Kec. Dampit : 76 Jiwa
 - Ds. Jogomulyo, Kec. Tirtoyudo : 200 Jiwa
 - Ds. Sumbertangkil, Kec. Tirtoyudo : 400 Jiwa
 - Ds. Kepatihan, Kec. Tirtoyudo : 150 Jiwa
 - Ds. Wirotaman, Kec. Ampelgading: 50 Jiwa
 - Kec. Lawang : 11 Jiwa
 - Kec. Wonosari : 5 Jiwa
 - Kec. Gedangan : 9 Jiwa
- d. Poskes Puskesmas Dampit di rumah warga (Pak Glender)
- e. Penyaluran bantuan dr Pemprov Jatim, Dunia Usaha dan Masyarakat untuk

penanganan Gempa di Kantor Kecamatan Tirtoyudo, Kab. Malang. Berupa :

- Tandon air 1200L 2 unit
- Terpal uk (4mx6m) 50 lembar
- Energen 640bungkus
- Ember 20pcs
- Air mineral 40karton
- Biskuit hatari 57bungkus
- Biskuit regal 144bungkus
- Biskuit monde 72bungkus
- Biskuit new21 2karton
- Selimut dan Handuk 287pcs (Selimut 107pcs + Handuk 180pcs)
- Pampers mamypoko M 3karton
- Pampers mamypoko L 1karton
- Pampers mamypoko XL 1karton
- Sabun mandi giv 360pcs
- Sabun cuci baju 132bungkus
- Sabun cuci piring 144bungkus
- Sikat gigi 75pcs
- Pasta gigi 60pcs

2. Kab. Lumajang

a. Posko Siaga dan Penanganan Gempa di BPBD Kabupaten Lumajang, Kantor Kecamatan Pronojiwo dan Balai Desa Kaliuling, Kecamatan Tempursari

b. Pendirian Tenda Mushallah Darurat oleh BPBD Jatim.

c. Pendirian atau penyiapan 2 tenda pengungsi berlokasi di Dsn. Halimoh, Ds. Kaliuling, Kec. Tempursari

d. Tagana Dinsos Kab. Lumajang mendirikan dan pelayanan Dapur Umum berlokasi di Ds. Kaliuling, Kec. Tempursari dengan kapasitas satu kali memasak 1000 bungkus.

e. Pos dapur umum mandiri terbagi menjadi 14 titik diwilayah Ds. Kaliuling.

Antara lain :

Dusun Iburaja

- Mandiri warga rt 01 rw 08 Ngatiran
- Mandiri warga rt 2 rw 8 Didik
- Mandiri warga rt 3 rw 8 Dukut
- Mandiri warga rt 4 rw 8 Aguswiyono
- Mandiri warga rt 1 rw 9 H jemani
- Mandiri warga rt 3 rw 9 Ivan
- Mandiri warga rt 3 rw 9 Tulasmi
- Mandiri warga rt 1 rw 10 Sudiono
- Mandiri warga rt 2 rw 10 Mujiro
- Mandiri warga rt 3 rw 10 Satuin
- Dusun Tamansari Ketua RT
- Dusun Krajan DINSOS
- Dusun Rojopolo KETUA RT
- Dusun Kalirejo KETUA RT

f. Poskes di Kantor Desa Kaliuling

g. Pos Penanggulangan Bencana Alam Kodim 0812/ Lumajang di Kantor Desa Kaliuling

h. Pos DVI RS. Bhayangkara Lumajang di Kantor Desa Kaliuling

i. Jumlah Pengungsian 1093 Jiwa antara lain :

- Dsn. Iburaja H5 : 395 Jiwa
- Dsn. Iburaja RT 06 : 287 Jiwa
- Dsn. Kalirejo : 413 Jiwa

Pengungsian dilakukan warga secara mandiri di sekitar kediaman untuk mengantisipasi keamanan harta benda.

j. Bhakti Praja Pembersihan dan pembongkaran rumah yang berpotensi runtuh menggunakan alat berat dan manual :

- Dusun Iburaja RT 03 RW 08 Desa Kaliuling.
- Dusun Iburaja RT 02 RW 10 Desa Kaliuling.
- Dusun Iburaja RT 02 RW 08 Desa Kaliuling.

k. Penyerahan terpal bagi warga Dusun Iburaja, Desa Kaliuling.

- l. Pengepakan dan Pendistribusian logistik di Pos Dukungan Logistik di Desa Kaliuling Kecamatan Tempursari.
- m. Pemasangan pipa ke tandon di Dusun Iburojo RT 03 RW 08 Halimo Desa Kaliuling.
- n. Penyerahan material pipanisasi berupa knee, overlop sok, kran, knee drat kran di RT 04. RW 08 Dusun Iburojo Halima Desa Kaliuling.
- o. Pengoptimalan sinyal Telkomsel di Pronojiwo dan Tempursari oleh Telkomsel Probolinggo.
- p. Personil TRC BPBD Jatim menyerahkan bantuan Logistik untuk penanganan Gempa ke Lumajang di Posko Desa Kaliuling, Kec. Tempursari, Kab. Lumajang.

3. Kab. Blitar, Dapur Umum dan Pengungsian masih Nihil.

4. Kota Blitar

- a. Penyaluran paket sembako oleh Walikota Blitar beserta jajaran.
- b. Melakukan pembersihan lokasi dan penanganan darurat oleh TRC-PB, PMI, Perangkat Kelurahan dan Kecamatan.
- c. Pendirian Dapur Umum di halaman Kantor Dinsos Kota Blitar yang terletak di Kel. Karangtengah dengan kapasitas 250 porsi/hari.
- d. Pengungsi menempati rumah saudara terdata sementara akibat bangunan tidak dapat ditempati 4 KK

5. Kunjungan Gubernur Jawa Timur dan Wakil Gubernur ke lokasi terdampak di Kab. Malang, Kab. Lumajang dan Kab. Blitar

6. BPBD Prov. Jatim dan TRC PB BPBD Jatim melakukan pendampingan Penanganan Darurat di Kab. Malang dan Kab. Lumajang

B. KORBAN JIWA

1. Kab. Lumajang

- Korban Meninggal : 6 orang
- Korban luka ringan : 12 orang
- Korban luka sedang : 2 orang
- Korban luka Berat : 2 orang

Keterangan korban meninggal :

a) Ahmad Fadholi, alamat Desa Tempurrejo RT 002 RW 002 Kecamatan Tempursari

Kondisi : Meninggal dunia dan berada di ruang jenazah RSUD Pasirian

b) Sri Yani, 46 tahun, alamat Desa Tempurrejo RT 002 RW 002 Kecamatan Tempursari.

Kondisi : Meninggal dunia saat dirujuk ke RS Hartoyo

c) Juwanto, RT 04 RW 09 Desa Kaliuling Kecamatan Tempursari.

Kondisi meninggal tertimpa reruntuhan bangunan.

d) H. Nasar alias H. Amin, RT 01 RW 03 Desa Kaliuling Kecamatan Tempursari.

Kondisi meninggal tertimpa reruntuhan bangunan.

e) Bonami, alamat Blok Halimo, Desa Kaliuling, Kec. Tempursari

Kondisi meninggal tertimpa reruntuhan bangunan.

f) Ny. Mardiyeh, RT 13 RW 02 Desa Supit Urang Kec. Prunojiwo

kondisi meninggal di Rumah Sakit.

2. Kab. Malang

- Korban Meninggal : 4 orang
- Korban luka ringan : 108 orang
- Korban luka sedang : 2 orang

Keterangan korban meninggal :

a) Imam alamat Desa Sidorenggo RT 32 Ds. Sidorenggo Kec. Ampelgading

Kondisi : Meninggal Dunia tertimpa material rumah

b) Munadi 70 tahun alamat RW3/RT 12 Desa Wirotaman, Kec. Ampelgading

Kondisi : Meninggal Dunia tertimpa material rumah

c) Misni 53 tahun, alamat Dusun Krajan RT. 01 RW. 01 Desa Tamansri, Kec. Ampelgading

Kondisi : Meninggal Dunia tertimpa material rumah

d)Gimah 93 tahun, Dusun Sumbermangis RT. 03 RW. 01 Desa Jogomulyan
Kec Tirtoyudo

Kondisi : Meninggal Dunia setelah mendapatkan perawatan di Rumah Sakit

3. Kab. Blitar

- Korban luka ringan : 11 orang

4. Kab. Tulungagung

- Korban luka ringan : 2 orang

5. Kab. Jember

- Korban luka ringan : 2 orang

6. Kota Blitar

- Korban luka ringan : 2 orang

7. Kota Malang

- Korban luka ringan : 2 orang

C. DAMPAK

Info sementara Gempa Bumi berdampak di 17 Kab./Kota wilayah Jawa Timur,
sbb :

1. Kab. Malang

- Rumah rusak ringan : 4.490 unit
- Rumah rusak sedang : 4.104 unit
- Rumah rusak berat : 1.888 unit
- Tempat pendidikan rusak : 226 unit
- Fasilitas kesehatan rusak : 23 unit
- Tempat ibadah rusak : 233 unit
- Fasilitas Umum Lain : 159 Unit

2. Kab. Lumajang

- Rumah rusak ringan : 1.983 unit
- Rumah rusak sedang : 746 unit
- Rumah rusak berat : 617 unit
- Tempat pendidikan rusak : 21 unit
- Tempat ibadah rusak : 55 unit

3. Kab. Pasuruan

- Rumah rusak ringan : 34 unit
- Rumah rusak sedang : 1 unit
- Tempat Penginapan : 1 unit
- Tempat pendidikan rusak : 1 unit
- Tempat ibadah rusak : 3 unit
- Tempat makan : 1 unit (Rest area)

4. Kab. Blitar

- Rumah rusak ringan : 982 unit
- Rumah rusak sedang : 395 unit
- Rumah rusak berat : 46 unit
- Tempat pendidikan rusak : 29 unit
- Kantor rusak : 31 unit
- Tempat ibadah rusak : 52 unit
- Fasilitas kesehatan rusak : 3 unit

5. Kab. Trenggalek

- Rumah rusak ringan : 76 unit
- Rumah rusak sedang : 54 unit
- Rumah rusak berat : 19 unit
- Tempat ibadah rusak : 5 unit
- Tempat pendidikan rusak : 3 unit
- Gudang rusak : 2 unit

- Kantor rusak : 6 unit
- Balai desa rusak : 4 unit
- Kandang ternak : 1 unit

6. Kota Blitar

- Rumah rusak ringan : 28 unit
- Rumah rusak sedang : 25 unit
- Rumah rusak berat : 2 unit
- Tempat pendidikan rusak : 7 unit
- Tempat ibadah rusak : 4 unit
- Tempat perkantoran rusak : 2 unit
- Fasilitas Kesehatan : 3 unit

7. Kota Malang

- Rusunawa rusak ringan : 1 gedung
- Rumah rusak ringan : 1 unit
- Rumah rusak sedang : 4 unit

8. Kota Kediri

- Rumah rusak berat : 1 unit
- Tempat pendidikan rusak : 3 unit

9. Kab. Probolinggo

- Rumah rusak ringan : 7 unit
- Rumah rusak berat : 3 unit
- Tempat ibadah rusak : 2 unit
- Gudang rusak : 1 unit
- Bangunan candi retak rusak ringan : 1 unit

10. Kab. Ponorogo

- Rumah rusak ringan : 1 unit
- Rumah rusak berat : 1 unit

11. Kab. Jember

- Rumah rusak berat : 4 unit
- Rumah rusak sedang : 20 unit
- Rumah rusak ringan : 32 unit
- Tempat ibadah rusak : 2 unit
- Fasilitas Kesehatan : 2 unit

12. Kab. Tulungagung

- Rumah rusak ringan : 57 unit
- Rumah rusak sedang : 16 unit
- Rumah rusak berat : 2 unit
- Balai desa rusak : 3 unit
- Tempat pendidikan : 1 unit
- Tempat ibadah rusak : 4 unit
- Pasar rusak : 1 unit

13. Kota Batu

- Tempat usaha rusak ringan : 1 unit
- Bangunan pada tempat wisata rusak ringan : 1 unit
- Rumah rusak ringan : 2 unit
- Gedung Pemerintah rusak ringan : 1 unit
- Gedung sekolah rusak ringan : 4 unit

14. Kab. Nganjuk

- Rumah rusak berat : 1 unit

15. Kab. Pacitan

- Rumah rusak ringan : 1 unit

16. Kab. Bondowoso

- Rumah rusak ringan : 2 unit

17. Kab. Kediri

- Rumah rusak berat : 1 unit

Gempa Bumi dirasakan di 33 Kab./Kota wilayah Jawa Timur

1. Dirasakan IV MMI :

- Kab. Malang
- Kab. Blitar
- Kab. Lumajang

2. Dirasakan III - IV MMI :

- Kab. Kediri
- Kab. Trenggalek
- Kab. Jombang
- Kota Blitar

3. Dirasakan III MMI :

- Kab. Sidoarjo
- Kota Surabaya
- Kab. Bangkalan
- Kab. Sampang
- Kab. Madiun
- Kab. Ponorogo
- Kab. Pacitan
- Kota Batu
- Kab. Tuban
- Kab. Nganjuk
- Kab. Ngawi
- Kab. Jember
- Kab. Tulungagung
- Kab. Probolinggo
- Kab. Gresik
- Kab. Magetan
- Kota Probolinggo
- Kota Kediri
- Kab. Pasuruan
- Kota Malang

4. Dirasakan II MMI :

- Kab. Pamekasan
- Kab. Sumenep
- Kab. Situbondo
- Kab. Banyuwangi
- Kab. Bojonegoro
- Kab. Bondowoso

Meninggal : 10

Hilang : 0

Luka Berat : 2

Luka Sedang : 6

Luka Ringan : 138

Kerusakan : - Rumah rusak ringan : 7.697 unit
- Rumah rusak sedang : 5.365 unit
- Rumah rusak berat : 2.584 unit
- Fasum rusak : 904 unit

Kerugian : -

Upaya : 1. BPBD Prov. Jatim menyebarluaskan melalui moda yang ada.
2. BPBD Prov. Jatim berkoordinasi dengan 38 Kab/Kota untuk perkembangan terkait dampak yang ditimbulkan akibat gempa tersebut.

3. BPBD Prov. Jatim berkoordinasi dengan BMKG terkait potensi tsunami maupun adanya gempa susulan.
4. TRC BPBD Kab. Lumajang menuju lokasi kejadian untuk evakuasi korban tertimpa bongkahan batu.
5. Agen Bencana dan TRC menyisir wilayah Kab/Kota untuk menggali dampak yang ditimbulkan akibat gempa tersebut.
6. BPBD Prov. Jatim menyalurkan bantuan berupa
 - a) Bakorwil Malang
 - Beras 500 kg (@25kg).
 - Selimut 100 pcs
 - Terpal 200 lembar
 - Siap saji 20 dus
 - Lauk pauk 20 dus
 - Mie instan 50 dus
 - Sembako 350 paket
 - Masker kain 25.000 pcs
 - Hand sanitizer spray 1 karton
 - Tenda Pengungsi : 2 unit
 - b) PBD Kota Blitar
 - Lauk Pauk 20 karton.
 - Tambahan Gizi 20 karton.
 - Sembako 30 paket.
 - c) Kabupaten Lumajang
 - Beras 500 kg (@25kg)
 - Selimut 100 pcs
 - Terpal 90 lembar
 - Siap saji 20 dus
 - Lauk pauk 20 dus
 - Mie instan 50 dus
 - Sembako 200 paket
 - Masker kain 10.000 pcs
 - Hand sanitizer spray 1 karton
 - Tenda Pengungsi: 2 unit
 - Tikar 20 lembar
 - d) Kabupaten Blitar
 - Beras 500 kg (@25kg)
 - Lauk Pauk 60 Paket
 - Tambah Gizi 240 Paket
 - Terpal 50 Lembar
 - Selimut 100 Pcs
 - Mie Instant 50 Dus
 - Masker Kain 10.000 Pcs
 - Tikar 100 Lembar
 - Sembako 200 Paket
7. Prov. Jateng menyalurkan bantuan berupa
 - a) Dinas Kelautan dan Perikanan Prov. Jateng
 - Sarden : 1.000 Kaleng
 - b. BUMD Jateng (PDAB Tirta Utama Prov. Jateng, PT PRPP Jateng, PT CMJT, PT Jateng Pretro Energi, SPHC, PT Sarana Pembangunan Jawa Tengah (SPJT). Jamkrida Jateng, KIW, Forum BPR
 - Mie Instant : 325 Karton
 - Saos : 960 Botol
 - Kopi, Biskuit, Bubur Bayi, Mie Instant, Shampo, Sabun mandi, Pampers, Pembalut Wanita : 1 Paket
 - Popok Bayi, Biskuit, Susu UHT, Perlengkapan Bayi, Sabun Bayi, Pakaian Anak – anak : 1 Paket
 - Beras Premium, Gula Pasir, Air Mineral : 1 Paket
 - Minyak Goreng, Beras, Mie Instant : 1 Paket
 - Pampers Bayi, Pembalut Wanita, Susu balita : 1 Paket
 - Popok Bayi, Susu Bayi, Peralatan mandi, Minyak Kayu Putih : 1 Paket
 - Mie Instant, Air Mineral : 1 Paket
 - Sarung : 1 Paket

- Perlengkapan Mandi (Ember, Gayung, Sabun mandi, Sikat Gigi, Pasta Gigi, Shampo) : 1 paket
- c. KORPRI Peduli Jawa Tengah
 - Pembalut Wanita : 10 Karton
 - Popok Bayi : 20 Karton
 - Biskuit, Minyak Telon : 1 Paket
 - Sarung : 7 Kodi
- d. Baznas Jateng
 - Popok Bayi : 40 Dos
 - Popok Dewasa : 30 Dos
 - Sarung, Mukena, Sajadah, Pampers, Masker, Biskuit, Susu
- e. RS Tlogorejo : Handuk, Selimut : 1 Paket
- f. Bank Mandiri
 - Beras Premium, Popok Bayi : 1 Paket
- g. PLN
 - Sembako : 1 Paket
- h. PMI Prov. Jateng
 - Sayur, Buah, Telur : 1 Paket
- I. Dinas Ketahanan Pangan
 - Beras : 5.000 Kg
- J. PT Telkom
 - Sabun Mandi, Selimut, Sikat Gigi : 1 Paket
- K. Bank BNI
 - Beras, Gula pasir, Mie Instant, Sabun Batang, Pembalut, Pasta Gigi, Shampo, Detergen, Kopi : 1 Paket
- 8. Pemerintah Prov. Jatim
 - Sembako : 30 Paket
- 8. Kamis, 22 April 2021, Personil TRC BPBD Jatim menyerahkan bantuan Logistik untuk penanganan Gempa Kab. Lumajang di Posko Desa Kaliuling, Kec. Tempursari, Kab. Lumajang. Dengan rincian barang :
 - Mie Instan : 50 karton
 - Air mineral : 25 karton
 - Kerupuk : 4 koli
 - Bawang merah : 2 koli
 - Telor asin : 1000 butir
 - Susu Frisianflag : 3 karton
 - Susu Bearbrand : 2 karton
 - Biskuit Regal : 5 karton
 - Biskuit Monde : 3 karton
 - Minyak Goreng : 10 karton
 - Tea Seduh : 100 Bungkus
 - Sabun Mandi : 3 Karton
 - Sabun Cuci Baju : 2 karton
 - Sabun cuci piring : 2 karton
 - Selimut : 48 pcs

Sumber : BMKG, Pusdalops BPBD Kab/Kota & Agen Bencana Jawa Timur

Sidoarjo, 27 April 2021
a.n. KAPUSDALOPS PB
BPBD Prov. Jawa Timur

Manager,



DINO ANDALANANTO, S.Kom

NIPTTPK. 208-03061985-012019-1875

INFOGRAFIS GEMPA BUMI 6,1 SR PROVINSI JAWA TIMUR

Gempa bumi dengan kekuatan magnitudo 6,1 SR mengguncang Kabupaten Malang dan sekitarnya pada (10/4/2021), siang hari. Gempa bumi tersebut menyebabkan korban jiwa dan puluhan rumah rusak ringan - berat, dan dirasakan di



Total Kerusakan & Korban

- Rumah Rusak : 15.646 Unit
- Fasilitas Umum : 904 Unit
- Korban Jiwa : 156 Jiwa

Kabupaten

Malang

- Rumah Rusak : 10.482 Unit
- Fasilitas Umum : 641 Unit
- Meninggal Dunia : 4 Jiwa
- Luka Berat : -
- Luka Sedang : 2 Jiwa
- Luka Ringan : 108 Jiwa

Kabupaten

Lumajang

- Rumah Rusak : 3.346 Unit
- Fasilitas Umum : 76 Unit
- Meninggal Dunia : 6 Jiwa
- Luka Berat : 2 Jiwa
- Luka Sedang : 2 Jiwa
- Luka Ringan : 12 Jiwa

Kabupaten

Blitar

- Rumah Rusak : 1.423 Unit
- Fasilitas Umum : 116 Unit
- Meninggal Dunia : -
- Luka Berat : -
- Luka Sedang : -
- Luka Ringan : 11 Jiwa

UPDATE, 27 April 2021, Pukul 07.00 WIB



Jember

- Rumah Rusak : 56 Unit
- Fasilitas Umum : 4 Unit
- Meninggal Dunia : -
- Luka Berat : -
- Luka Sedang : -
- Luka Ringan : 2 Jiwa

Probolinggo

- Rumah Rusak : 10 Unit
- Fasilitas Umum : 2 Unit
- Meninggal Dunia : 3 Jiwa
- Luka Berat : -
- Luka Sedang : -
- Luka Ringan : - Jiwa

Blitar

- Rumah Rusak : 55 Unit
- Fasilitas Umum : 16 Unit
- Meninggal Dunia : -
- Luka Berat : -
- Luka Sedang : 2 Jiwa
- Luka Ringan : -

Pacitan

- Rumah Rusak : 11 Unit
- Fasilitas Umum : -
- Meninggal Dunia : -
- Luka Berat : -
- Luka Sedang : -
- Luka Ringan : -

Batu

- Rumah Rusak : 2 Unit
- Fasilitas Umum : 7 Unit
- Meninggal Dunia : -
- Luka Berat : -
- Luka Sedang : -
- Luka Ringan : -

Kediri

- Rumah Rusak : 1 Unit
- Fasilitas Umum : 3 Unit
- Meninggal Dunia : -
- Luka Berat : -
- Luka Sedang : -
- Luka Ringan : -

Malang

- Rumah Rusak : 5 Unit
- Fasilitas Umum : 1 Unit
- Meninggal Dunia : -
- Luka Berat : -
- Luka Sedang : -
- Luka Ringan : -

Bondoso

- Rumah Rusak : 2 Unit
- Fasilitas Umum : -
- Meninggal Dunia : -
- Luka Berat : -
- Luka Sedang : -
- Luka Ringan : -

Nganjuk

- Rumah Rusak : 1 Unit
- Fasilitas Umum : -
- Meninggal Dunia : -
- Luka Berat : -
- Luka Sedang : -
- Luka Ringan : -

Ponorogo

- Rumah Rusak : 2 Unit
- Fasilitas Umum : -
- Meninggal Dunia : -
- Luka Berat : -
- Luka Sedang : -
- Luka Ringan : -

Tulungagung

- Rumah Rusak : 75 Unit
- Fasilitas Umum : 9 Unit
- Meninggal Dunia : -
- Luka Berat : -
- Luka Sedang : -
- Luka Ringan : 2 Jiwa

Trenggalek

- Rumah Rusak : 149 Unit
- Fasilitas Umum : 31 Unit
- Meninggal Dunia : -
- Luka Berat : -
- Luka Sedang : -
- Luka Ringan : 1 Jiwa

Rekapitulasi Dampak Gempa Bumi Magnitude 6.1 SR, Per 27 April 2021 PKI 07:00 WIB

No.	Kab./Kota	Rumah			Dampak											Korban Jiwa				
		RRR	RRS	RRB	Pendidikan	Kantor	Fasilitas Kesehatan	Tempat Penginapan	Tempat Ibadah	Tempat Hiburan	Tempat Usaha	Rumah Makan	Rumah Susun	Gudang	Jembatan	Kandang Ternak	Luka Ringan	Luka Sedang	Luka Berat	Meninggal Dunia
1.	Kab. Malang	4.490	4.104	1.888	226	111	23	233				4	4				108	2		4
2.	Kab. Lumajang	1.983	746	617	21			55									12	2	2	6
3.	Kab. Pasuruan	34	1		1			3					1							
4.	Kab. Blitar	982	395	46	29	31	3	52			1						11			
5.	Kab. Trenggalek	76	54	19	3	6	1	5			3						1	2		
6.	Kota Blitar	28	25	2	7	2	3	4											2	
7.	Kota Malang	1	4												1		2			
8.	Kab. Kediri			1																
9.	Kota Kediri	1			3															
10.	Kab. Probolinggo	7		3				2		1								1		
11.	Kab. Ponorogo	1		1																
12.	Kab. Jember	32	20	4				2											2	
13.	Kab. Tulungagung	57	16	2	1	3	2	4			1						2		2	
14.	Kota Batu	2			4	1					1									
15.	Kab. Nganjuk			1																
16.	Kab. Pacitan	1																		
17.	Kab. Bondowoso	2																		
		7.697	5.365	2.584	295	154	32	360	1	2	10	5	1	3	40	1	138	6	2	10

Pusdalops PB BPBD Jatim