



PEMERINTAH PROVINSI JAWA TIMUR
BADAN PENANGGULANGAN BENCANA DAERAH

Jl. Letjen S. Parman No. 55 Waru, Telp. (031) 8550222; Fax. (031) 8550101
WARU – SIDOARJO

Sidoarjo, 21 April 2021

Nomor : 360/ **1183** /208.1/2021
Sifat : Penting
Lampiran : -
Perihal : Laporan Harian Bencana

Kepada
Yth. Ibu Gubernur Jawa Timur


Di **SURABAYA**

Bersama ini disampaikan dengan hormat **Laporan Harian** PUSDALOPS PB BPBD Provinsi Jawa Timur kejadian bencana pada Tanggal 20 – 21 April 2021 pukul 08.00 WIB, berdasarkan pantauan petugas piket dan laporan dari BPBD Kabupaten / Kota se Jawa Timur sebagaimana terlampir.

Demikian untuk menjadi periksa.

An. KEPALA PELAKSANA
BADAN PENANGGULANGAN BENCANA DAERAH
PROVINSI JAWA TIMUR
Sekretaris,
u.b.

Kasubag Umum dan Kepegawaian



KEMAL FARUK, S.Sos

Penata Tk. I

NIP. 19671018 199803 1 008

TEMBUSAN :

- Yth. 1. Bp. Kepala BNPB di Jakarta
2. Bp. Kepala Kepolisian Daerah Jawa Timur
3. Bp. Wakil Gubernur Jawa Timur
4. Bp. Sekretaris Daerah Prov. Jatim selaku Kepala ex officio BPBD Prov. Jatim
5. Bp. Kepala Pelaksana BPBD Prov. Jatim
-



PEMERINTAH PROVINSI JAWA TIMUR
BADAN PENANGGULANGAN BENCANA DAERAH

Jl. Letjen. S. Parman No. 55 Waru, Telp. (031) 8550222; Fax. (031) 8550101
SIDOARJO – 61256

LAPORAN HARIAN PUSDALOPS

Dilaporkan kejadian alam dan bencana di wilayah Jawa Timur yang terjadi pada **Selasa – Rabu, 20 – 21 April 2021 pukul 08.00 s/d 08.00 WIB**. Informasi yang diperoleh Pusdalops BPBD Provinsi Jawa Timur, sebagai berikut :

I. Kejadian Bencana

Nihil

II. Kejadian Lain – Lain

1. Kabupaten / : Jombang Kabupaten

Kota

Waktu : 2021-04-20 10:25:00

Tipe : Kebakaran

Kejadian

Lokasi : Dusun Kletek Selatan RT/RW 10/05, Desa Sukoiber Kec. Gudo

Koordinat : -7.634850,112.211342

Cuaca : Cerah Berawan

Kronologi : Seorang anak bermain korek api di kamar saat ditinggal ibunya belanja, sekira pukul 10.25 WIB warga melihat api dan berteriak sambil melakukan pemadaman manual.

Meninggal : 0

Hilang : 0

Luka Berat : 0

Luka Ringan : 0

Kerusakan : rumah rusak sedang : 1 unit

Kerugian : ± 15 juta

Upaya : - TRC BPBD Kab. Jombang mendatangi lokasi melakukan pemadaman dengan warga dan pihak terkait.

Sumber : Agen Bencana Kab. Jombang

III. Pantauan Gunung Api di Wilayah Jawa Timur

Gunung api di wilayah Jawa Timur yang terpantau sebagai berikut:

1. Gunung Bromo : **WASPADA** (Level II) Sejak Tanggal 20 Oktober 2016
2. Gunung Semeru : **WASPADA** (Level II) Sejak Tanggal 02 Mei 2013
3. Gunung Raung : **WASPADA** (Level II) Sejak Tanggal 21 Januari 2021
4. Gunung Ijen : **NORMAL** (Level I) Sejak Tanggal 08 Agustus 2014
5. Gunung Kelud : **NORMAL** (Level I) Sejak Tanggal 07 Agustus 2014
6. Gunung Lamongan : **NORMAL** (Level I) Sejak Tanggal 19 April 2012
- Gunung Arjuno – Welirang : **NORMAL** (Level I) Sejak Tahun 1995

IV. Pantauan Titik Panas Wilayah Jawa Timur

Pantauan berdasarkan sensor **MODIS (Moderate Resolution Imaging Spectroradiometer)** dari Satelit Terra, Aqua, Suomi pada hari **Selasa - Rabu, 20 – 21 April 2021 pukul 08.00 s/d 08.00 WIB**. Dilaporkan sebagai berikut:

No.	Koordinat	Tanggal	Waktu (WIB)	Tingkat	Kecamatan	Kab/Kota	Keterangan
1	112.41508, -7.11761	2021-04-19	09:57:00 WIB	Medium	Lamongan	Lamongan	Rumah Tangga

2	112.75311, -7.39234	2021-04-19	09:57:00 WIB	Medium	Gedangan	Sidoarjo	Industri
3	112.60777, -7.56553	2021-04-19	09:57:00 WIB	Medium	Ngoro	Mojokerto	Industri

V. Peringatan Dini Cuaca Wilayah Jawa Timur

A. Peringatan Dini Cuaca Jawa Timur pada tanggal 20 April 2021 berpotensi terjadi Hujan Sedang – Lebat yang dapat disertai Kilat/Petir dan Angin Kencang terjadi sebanyak Nihil peringatan (Prakirawan-BMKG Surabaya)

B. Penyebaran informasi peringatan dini Jawa Timur :

1. Menelepon Kabupaten/ Kota yang diperkirakan berpotensi terjadi hujan.
2. Menyebarkan informasi melalui Radio Komunikasi VHF BPBD Provinsi Jawa Timur pada freq 169.225 Mhz dan VHF RAPI pada freq 142.040 Mhz.
3. Menyebarkan informasi ke Kab/Kota melalui SMS Gateway BPBD Provinsi Jawa Timur dan melalui ponsel monitoring nomor 081231780000 dan Jejaring Sosial.

VI. Prakiraan Cuaca Wilayah Jawa Timur

Prakiraan Cuaca Provinsi Jawa Timur pada Rabu - Kamis, 21 – 22 April 2021 pukul 07.00 s/d 07.00 WIB. Dilaporkan sebagai berikut :

- A. 1. - Pagi hari : diprakirakan Cerah dan Berawan,
- Siang-Sore hari : diprakirakan Cerah, Berawan, dan Hujan Ringan-Sedang.
- Malam hari : diprakirakan Cerah, Berawan dan Hujan Ringan-Sedang.
- Dini hari : diprakirakan Cerah, Berawan, dan Berkabut.
2. - Suhu udara : 11 - 35 °C
- Kelembapan udara : 50 - 100 %
- Angin : dominan dari Selatan - Tenggara dengan kecepatan 05 - 30 km/jam

B. Peringatan dini :
Nihil

Sumber : BMKG Stasiun Meteorologi Juanda

VII. Prakiraan Tinggi Gelombang

Prakiraan gelombang laut maksimum di wilayah Jawa Timur pada Rabu - Kamis, 21 – 22 April 2021 pukul 07.00 s/d 07.00 WIB. Dilaporkan sebagai berikut :

- A. Kondisi Sinoptik : Berawan, arah angin dari Timur - Tenggara, kec. angin maksimum di L. Jawa bagian timur dan S. Hindia selatan Jatim 18 knots. Tinggi gelombang di L. Jawa bagian timur antara 0.4-1.3 m dan di S. Hindia selatan Jatim antara 1.0-2.8 m.
- B. Peringatan : Waspada tinggi gelombang lebih dari 2.5 m di S. Hindia selatan Jatim.

Sumber : BMKG Maritim Surabaya

VIII. Komunikasi Radio

Berdasarkan monitoring dari Media Sosial (Facebook, WhatsApp & Telegram) dan Radio Pusdalops BPBD Provinsi Jawa Timur di Frekwensi HF 11.437.5, VHF 169.225 Mhz, dan VHF 142.040 MHz pada hari Selasa – Rabu, 20 – 21 April 2021 pukul 08.00 s/d 08.00 WIB. Dilaporkan sebagai berikut:


LOG SHEET		Tanggal : 20 – 21 April 2021
		Hari : Selasa – Rabu
Operator : Bagus, Sahala & Ari		STASIUN : PUSDALOPS BPBD JATIM
REKAP PERCAKAPAN		
Waktu	Pengirim	Percakapan
20/04/2021 08:03:00	Kab. Magetan	Cerah
20/04/2021 08:04:00	Kab. Pamekasan	Cerah
20/04/2021 08:06:00	Kab. Sumenep	Cerah
20/04/2021 08:10:00	Kab. Situbondo	Cerah
20/04/2021 08:17:00	Kab. Bondowoso	Cerah
20/04/2021 08:25:00	Kab. Tulungagung	Cerah

20/04/2021 08:32:00	Kota Pasuruan	Berawan
20/04/2021 08:33:00	Kab. Situbondo	Cerah
20/04/2021 08:35:00	Kab. Bojonegoro	Cerah
20/04/2021 10:00:00	Kab. Nganjuk	Hujan Ringan
20/04/2021 10:00:00	Kota Pasuruan	Cerah
20/04/2021 10:00:00	Kab. Jombang	Cerah
20/04/2021 10:00:00	Kota Blitar	Cerah
20/04/2021 10:51:00	Kab. Tuban	Cerah
20/04/2021 10:53:00	Kab. Sidoarjo	Cerah
20/04/2021 10:54:00	Kab. Mojokerto	Cerah
20/04/2021 11:00:00	Kab. Ponorogo	Cerah
20/04/2021 11:30:00	Kab. Probolinggo	Cerah
20/04/2021 11:50:00	Kota Malang	Cerah Berawan
20/04/2021 12:00:00	Kab. Kediri	Cerah
20/04/2021 12:05:00	Kab. Pacitan	Cerah
20/04/2021 12:25:00	Kab. Tuban	Cerah
20/04/2021 12:37:00	Kab. Trenggalek	Cerah Berawan
20/04/2021 14:21:00	Kab. Sidoarjo	Cerah
20/04/2021 14:35:00	Kota Madiun	Cerah
20/04/2021 14:42:00	Kab. Tulungagung	Cerah
20/04/2021 15:00:00	Kab. Madiun	Cerah
20/04/2021 15:03:00	Kab. Magetan	Cerah
20/04/2021 16:23:00	Kab. Situbondo	Cerah
20/04/2021 16:44:00	Kab. Ponorogo	Cerah
20/04/2021 17:19:00	Kab. Probolinggo	Cerah
20/04/2021 17:19:00	Kab. Gresik	Cerah Berawan
20/04/2021 17:34:00	Kab. Tuban	Cerah
20/04/2021 17:43:00	Kab. Bojonegoro	Cerah
20/04/2021 17:48:00	Kab. Lumajang	Cerah Berawan
20/04/2021 17:50:00	Kota Batu	Cerah
20/04/2021 18:02:00	Kota Probolinggo	Cerah
20/04/2021 18:20:00	Kab. Pacitan	Cerah Berawan
20/04/2021 18:25:00	Kab. Situbondo	Cerah
20/04/2021 18:27:00	Kab. Madiun	Cerah
20/04/2021 18:30:00	Kab. Kediri	Cerah
20/04/2021 18:32:00	Kab. Tuban	Cerah
20/04/2021 18:34:00	Kab. Ponorogo	Cerah
20/04/2021 18:35:00	Kab. Malang	Berawan
20/04/2021 18:39:00	Kota Kediri	Cerah
20/04/2021 18:41:00	Kab. Trenggalek	Cerah
20/04/2021 19:43:00	Kab. Bondowoso	Berawan
20/04/2021 19:48:00	Kab. Pamekasan	Cerah Berawan
20/04/2021 19:54:00	Kab. Lamongan	Cerah
20/04/2021 20:10:00	Kota Blitar	Cerah
20/04/2021 20:10:00	Kota Blitar	Cerah
20/04/2021 20:55:00	Kab. Trenggalek	Cerah
20/04/2021 21:00:00	Kab. Gresik	Cerah
20/04/2021 21:26:00	Kab. Situbondo	Cerah
20/04/2021 22:00:00	Kab. Nganjuk	Cerah Berawan
20/04/2021 22:00:00	Kab. Jombang	Cerah
20/04/2021 22:17:00	Kab. Gresik	Cerah
20/04/2021 22:38:00	Kab. Trenggalek	Cerah Berawan
20/04/2021 23:00:00	Kab. Magetan	Cerah
20/04/2021 23:45:00	Kab. Ponorogo	Cerah
20/04/2021 23:50:00	Kab. Tuban	Cerah
21/04/2021 00:10:00	Kota Madiun	Cerah
21/04/2021 00:17:00	Kab. Magetan	Cerah
21/04/2021 00:34:00	Kab. Madiun	Cerah
21/04/2021 00:35:00	Kab. Ponorogo	Cerah
21/04/2021 01:00:00	Kab. Jombang	Cerah
21/04/2021 02:58:00	Kab. Sidoarjo	Cerah

21/04/2021 03:35:00	Kab. Mojokerto	Cerah Berawan
21/04/2021 04:00:00	Kab. Jombang	Cerah
21/04/2021 06:16:00	Kota Madiun	Cerah
21/04/2021 06:30:00	Kab. Ngawi	Cerah
21/04/2021 06:36:00	Kab. Trenggalek	Cerah Berawan
21/04/2021 06:38:00	Kab. Gresik	Cerah
21/04/2021 06:43:00	Kab. Ponorogo	Cerah
21/04/2021 06:43:00	Kab. Kediri	Cerah
21/04/2021 06:48:00	Kab. Pacitan	Cerah
21/04/2021 07:00:00	Kab. Nganjuk	Cerah Berawan
21/04/2021 07:00:00	Kab. Pasuruan	Cerah
21/04/2021 07:00:00	Kab. Gresik	Cerah
21/04/2021 07:00:00	Kab. Bojonegoro	Cerah
21/04/2021 07:00:00	Kab. Ponorogo	Cerah
21/04/2021 07:00:00	Kota Pasuruan	Cerah
21/04/2021 07:07:00	Kab. Sidoarjo	Cerah Berawan
21/04/2021 07:24:00	Kab. Pasuruan	Cerah
21/04/2021 07:30:00	Kab. Probolinggo	Cerah
21/04/2021 07:42:00	Kab. Probolinggo	Cerah
21/04/2021 07:53:00	Kab. Tuban	Cerah
21/04/2021 07:55:00	Kab. Pamekasan	Cerah Berawan
21/04/2021 08:00:00	Kab. Magetan	Cerah

Sidoarjo, 21 April 2021
a.n. KAPUSDALOPS PB
BPBD Prov. Jawa Timur

Manager,

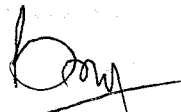


DINO ANDALANANTO, S.Kom

NIPTTPK. 208-03061985-012019-1875

Operator,

1.



BAGUS MUKTI WIBOWO, S.Kom

NIPTTPK. 208-05061987-012019-1855

2.



SAHALA MANATAP.S.T.

NIPTTPK. 208-30071982-062009-3877

3.



ARI HERLAMBANG



PEMERINTAH PROVINSI JAWA TIMUR
BADAN PENANGGULANGAN BENCANA DAERAH

Jl. Letjen. S. Parman No. 55 Waru, Telp. (031) 8550222; Fax. (031) 8550101
SIDOARJO – 61256

LAPORAN KHUSUS

Dilaporkan pemutakhiran dari hasil pantauan Pusdalops-PB Jawa Timur pada Kejadian Gempa Bumi Malang Selatan pada Rabu, 21 April 2021 mulai pukul 06.00 WIB – 12.00 WIB. Sebagai berikut:

- Kabupaten / Kota** : Malang Kabupaten
- Waktu** : 2021-04-10 14:00:15
- Tipe Kejadian** : Gempa Bumi
- Lokasi** : 90 Km Barat Daya Kab. Malang
Gempa Bumi dirasakan di 33 Kab./Kota wilayah Jawa Timur
1. Dirasakan IV MMI :
 - Kab. Malang
 - Kab. Blitar
 - Kab. Lumajang
 2. Dirasakan III - IV MMI :
 - Kab. Kediri
 - Kab. Trenggalek
 - Kab. Jombang
 - Kota Blitar
 3. Dirasakan III MMI :
 - Kab. Sidoarjo
 - Kota Surabaya
 - Kab. Bangkalan
 - Kab. Sampang
 - Kab. Madiun
 - Kab. Ponorogo
 - Kab. Pacitan
 - Kota Batu
 - Kab. Tuban
 - Kab. Nganjuk
 - Kab. Ngawi
 - Kab. Jember
 - Kab. Tulungagung
 - Kab. Probolinggo
 - Kab. Gresik
 - Kab. Magetan
 - Kota Probolinggo
 - Kota Kediri
 - Kab. Pasuruan
 - Kota Malang
 4. Dirasakan II MMI :
 - Kab. Pamekasan
 - Kab. Sumenep
 - Kab. Situbondo
 - Kab. Banyuwangi
 - Kab. Bojonegoro
 - Kab. Bondowoso

Koordinat : -8.950000,112.480003
Cuaca : Cerah
Kronologi : Telah terjadi Gempa Bumi dirasakan pada parameter sbb :
Gempa Mag: 6.1 SR, 10-Apr-21 pukul 14:00:15 WIB
Ket: Gempa dirasakan, namun tidak berpotensi terjadi Tsunami.

Gempa susulan yang terjadi sbb :

- 1) Info Gempa Mag:3.2 SR, 10-Apr-21 pukul 14:53:48 WIB
- 2) Info Gempa Mag:3.6 SR, 10-Apr-21 pukul 15:05:46 WIB
- 3) Info Gempa Mag:3.3 SR, 10-Apr-21 pukul 16:04:17 WIB
- 4) Info Gempa Mag:3.4 SR, 10-Apr-21 pukul 18:36:54 WIB
- 5) Info Gempa Mag:4.1 SR, 10-Apr-21 pukul 19:49:21 WIB
- 6) Info Gempa Mag:3.7 SR, 10-Apr-21 pukul 20:37:21 WIB
- 7) Info Gempa Mag:3.2 SR, 10-Apr-21 pukul 22:01:53 WIB
- 8) Info Gempa Mag:5.3 SR, 11-Apr-21 pukul 06:54:58 WIB
- 9) Info Gempa Mag:2.8 SR, 11-Apr-21 pukul 13:24:14 WIB
- 10) Info Gempa Mag:3.4 SR, 11-Apr-21 pukul 13:54:22 WIB
- 11) Info Gempa Mag:3.1 SR, 12-Apr-21 pukul 12:10:32 WIB
- 12) Info Gempa Mag:3.1 SR, 13-Apr-21 pukul 02:57:02 WIB
- 13) Info Gempa Mag:3.8 SR, 13-Apr-21 pukul 19:37:57 WIB
- 14) Info Gempa Mag:2.7 SR, 14-Apr-21 pukul 00:47:56 WIB

Lokasi Gempa Bumi:

- 1) 77 km Barat Daya KAB-MALANG-JATIM, Kedalaman: 46 Km
- 2) 75 km Barat Daya KAB-MALANG-JATIM, Kedalaman: 41 Km
- 3) 72 km Barat Daya KAB-MALANG-JATIM, Kedalaman: 43 Km
- 4) 79 km Barat Daya KAB-MALANG-JATIM, Kedalaman: 45 Km
- 5) 67 km Barat Daya KAB-MALANG-JATIM, Kedalaman: 48 Km
- 6) 91 km Barat Daya KAB-MALANG-JATIM, Kedalaman: 31 Km
- 7) 85 km Barat Daya KAB-MALANG-JATIM, Kedalaman: 41 Km
- 8) 80 km Barat Daya KAB-MALANG-JATIM, Kedalaman: 98 Km
- 9) 88 km Selatan TUREN-KAB-MALANG-JATIM, Kedalaman: 36 Km
- 10) 79 km Barat Daya KAB-MALANG-JATIM, Kedalaman: 43 Km
- 11) 74 km BaratDaya KAB-MALANG-JATIM, Kedalaman: 50 Km
- 12) 82 km BaratDaya KAB-MALANG-JATIM, Kedalaman: 38 Km
- 13) 88 km BaratDaya KAB-MALANG-JATIM, Kedalaman: 29 Km
- 14) 86 km BaratDaya KAB-MALANG-JATIM, Kedalaman: 39 Km

#Update Rabu 21/04/2021, Pkl. 06.00 WIB

A. PERKEMBANGAN

1. Kab. Malang :

- a. Posko Penanganan Darurat di Kantor Kecamatan Ampelgading
- b. Dapur Umum berada di 6 titik sbb :
 - Balai Desa Majang Tengah, Kec. Dampit
 - Balai Desa Pamotan, Kec. Dampit
 - Balai Desa Jogomulyan, Kec. Tirtoyudo
 - Balai Desa Sumbertangkil, Kec. Tirtoyudo
 - Balai Desa Kepatihan, Kec. Tirtoyudo
 - Balai Desa Tamanasri, Kec. Ampelgading
- c. Jumlah Pengungsian 961 Jiwa antara lain :
 - Ds Majang Tengah, Kec. Dampit : 60 Jiwa
 - Ds. Pamotan, Kec. Dampit : 76 Jiwa
 - Ds. Jogomulyo, Kec. Tirtoyudo : 200 Jiwa
 - Ds. Sumbertangkil, Kec. Tirtoyudo : 400 Jiwa
 - Ds. Kepatihan, Kec. Tirtoyudo : 150 Jiwa
 - Ds. Wirotaman, Kec. Ampelgading: 50 Jiwa
 - Kec. Lawang : 11 Jiwa
 - Kec. Wonosari : 5 Jiwa
 - Kec. Gedangan : 9 Jiwa
- d. Poskes Puskesmas Dampit di rumah warga (Pak Glender)
- e. Penyaluran bantuan dr Pemprov Jatim, Dunia Usaha dan Masyarakat untuk

penanganan Gempa di Kantor Kecamatan Tirtoyudo, Kab. Malang. Berupa :

- Tandon air 1200L 2 unit
- Terpal uk (4mx6m) 50 lembar
- Energen 640bungkus
- Ember 20pcs
- Air mineral 40karton
- Biskuit hatari 57bungkus
- Biskuit regal 144bungkus
- Biskuit monde 72bungkus
- Biskuit new21 2karton
- Selimut dan Handuk 287pcs (Selimut 107pcs + Handuk 180pcs)
- Pampers mamypoko M 3karton
- Pampers mamypoko L 1karton
- Pampers mamypoko XL 1karton
- Sabun mandi giv 360pcs
- Sabun cuci baju 132bungkus
- Sabun cuci piring 144bungkus
- Sikat gigi 75pcs
- Pasta gigi 60pcs

2. Kab. Lumajang

- a. Posko Siaga dan Penanganan Gempa di BPBD Kabupaten Lumajang, Kantor Kecamatan Pronojiwo dan Balai Desa Kaliuling.
 - b. Pendirian Tenda Mushallah Darurat oleh BPBD Jatim.
 - c. Pendirian atau penyiapan 2 tenda pengungsi berlokasi di Dsn. Halimoh, Ds. Kaliuling, Kec. Tempursari
 - d. Tagana Dinsos Kab. Lumajang mendirikan dan pelayanan Dapur Umum berlokasi di Ds. Kaliuling, Kec. Tempursari dengan kapasitas satu kali memasak 1000 bungkus.
 - e. Pos dapur umum mandiri terbagi menjadi 14 titik diwilayah Ds. Kaliuling. Antara lain :
Dusun Iburaja
 - Mandiri warga rt 01 rw 08 Ngatiran
 - Mandiri warga rt 2 rw 8 Didik
 - Mandiri warga rt 3 rw 8 Dukut
 - Mandiri warga rt 4 rw 8 Aguswiyono
 - Mandiri warga rt 1 rw 9 H jemani
 - Mandiri warga rt 3 rw 9 Ivan
 - Mandiri warga rt 3 rw 9 Tulasmi
 - Mandiri warga rt 1 rw 10 Sudiono
 - Mandiri warga rt 2 rw 10 Mujiro
 - Mandiri warga rt 3 rw 10 Satuin
 - Dusun Tamansari Ketua RT
 - Dusun Krajan DINSOS
 - Dusun Rojopolo KETUA RT
 - Dusun Kalirejo KETUA RT
- f. Poskes di Kantor Desa Kaliuling
 - g. Pos Penanggulangan Bencana Alam Kodim 0812/ Lumajang di Kantor Desa Kaliuling
 - h. Pos DVI RS. Bhayangkara Lumajang di Kantor Desa Kaliuling
 - i. Jumlah Pengungsian 1093 Jiwa antara lain :
 - Dsn. Iburaja H5 : 395 Jiwa
 - Dsn. Iburaja RT 06 : 287 Jiwa
 - Dsn. Kalirejo : 413 JiwaPengungsian dilakukan warga secara mandiri di sekitar kediaman untuk mengantisipasi keamanan harta benda.
 - j. Bhakti Praja Pembersihan dan pembongkaran rumah yang berpotensi runtuh menggunakan alat berat dan manual :
 - Dusun Iburaja RT 03 RW 08 Desa Kaliuling.
 - Dusun Iburaja RT 02 RW 10 Desa Kaliuling.
 - Dusun Iburaja RT 02 RW 08 Desa Kaliuling.
 - k. Penyerahan terpal bagi warga Dusun Iburaja, Desa Kaliuling.

- l. Pengepakan dan Pendistribusian logistik di Pos Dukungan Logistik di Desa Kaliuling Kecamatan Tempursari.
- m. Pemasangan pipa ke tandon di Dusun Iburojo RT 03 RW 08 Halimo Desa Kaliuling.
- n. Penyerahan material pipanisasi berupa knee, overlop sok, kran, knee drat kran di RT 04. RW 08 Dusun Iburojo Halima Desa Kaliuling.
- o. Pengoptimalan sinyal Telkomsel di Pronojiwo dan Tempursari oleh Telkomsel Probolinggo.

3. **Kab. Blitar**, Dapur Umum dan Pengungsian masih Nihil.

4. **Kota Blitar**

- a. Penyaluran paket sembako oleh Walikota Blitar beserta jajaran.
- b. Melakukan pembersihan lokasi dan penanganan darurat oleh TRC-PB, PMI, Perangkat Kelurahan dan Kecamatan.
- c. Pendirian Dapur Umum di halaman Kantor Dinsos Kota Blitar yang terletak di Kel. Karangtengah dengan kapasitas 250 porsi/hari.

5. Kunjungan Gubernur Jawa Timur dan Wakil Gubernur ke lokasi terdampak di Kab. Malang, Kab. Lumajang dan Kab. Blitar

6. BPBD Prov. Jatim dan TRC PB BPBD Jatim melakukan pendampingan Penanganan Darurat di Kab. Malang dan Kab. Lumajang

B. KORBAN JIWA

1. **Kab. Lumajang**

- Korban Meninggal : 6 orang
- Korban luka ringan : 12 orang
- Korban luka sedang : 2 orang
- Korban luka Berat : 2 orang

Keterangan korban meninggal :

a) Ahmad Fadholi, alamat Desa Tempurrejo RT 002 RW 002 Kecamatan Tempursari

Kondisi : Meninggal dunia dan berada di ruang jenazah RSUD Pasirian

b) Sri Yani, 46 tahun, alamat Desa Tempurrejo RT 002 RW 002 Kecamatan Tempursari.

Kondisi : Meninggal dunia saat dirujuk ke RS Hartoyo

c) Juwanto, RT 04 RW 09 Desa Kaliuling Kecamatan Tempursari.

Kondisi meninggal tertimpa reruntuhan bangunan.

d) H. Nasar alias H. Amin, RT 01 RW 03 Desa Kaliuling Kecamatan Tempursari.

Kondisi meninggal tertimpa reruntuhan bangunan.

e) Bonami, alamat Blok Halimo, Desa Kaliuling, Kec. Tempursari

Kondisi meninggal tertimpa reruntuhan bangunan.

f) Ny. Mardiyeh, RT 13 RW 02 Desa Supit Urang Kec. Prunojiwo

kondisi meninggal di Rumah Sakit.

2. **Kab. Malang**

- Korban Meninggal : 4 orang
- Korban luka ringan : 108 orang
- Korban luka sedang : 2 orang

Keterangan korban meninggal :

a) Imam alamat Desa Sidorenggo RT 32 Ds. Sidorenggo Kec. Ampelgading

Kondisi : Meninggal Dunia tertimpa material rumah

b) Munadi 70 tahun alamat RW3/RT 12 Desa Wirotaman, Kec. Ampelgading

Kondisi : Meninggal Dunia tertimpa material rumah

c) Misni 53 tahun, alamat Dusun Krajan RT. 01 RW. 01 Desa Tamansari, Kec. Ampelgading

Kondisi : Meninggal Dunia tertimpa material rumah

d) Gimah 93 tahun, Dusun Sumbermangis RT. 03 RW. 01 Desa Jogomulyan Kec Tirtoyudo

Kondisi : Meninggal Dunia setelah mendapatkan perawatan di Rumah Sakit

3. Kab. Blitar
 - Korban luka ringan : 11 orang
4. Kab. Tulungagung
 - Korban luka ringan : 2 orang
5. Kab. Jember
 - Korban luka ringan : 2 orang
6. Kota Blitar
 - Korban luka ringan : 2 orang

C. DAMPAK

Info sementara Gempa Bumi berdampak di 17 Kab./Kota wilayah Jawa Timur, sbb :

1. Kab. Malang

- Rumah rusak ringan : 4.490 unit
- Rumah rusak sedang : 4.104 unit
- Rumah rusak berat : 1.888 unit
- Tempat pendidikan rusak : 226 unit
- Fasilitas kesehatan rusak : 23 unit
- Tempat ibadah rusak : 233 unit
- Fasilitas Umum Lain : 159 Unit

2. Kab. Lumajang

- Rumah rusak ringan : 1.362 unit
- Rumah rusak sedang : 616 unit
- Rumah rusak berat : 548 unit
- Tempat pendidikan rusak : 21 unit
- Tempat ibadah rusak : 55 unit

3. Kab. Pasuruan

- Rumah rusak ringan : 34 unit
- Rumah rusak sedang : 1 unit
- Tempat Penginapan : 1 unit
- Tempat pendidikan rusak : 1 unit
- Tempat ibadah rusak : 3 unit
- Tempat makan : 1 unit (Rest area)

4. Kab. Blitar

- Rumah rusak ringan : 750 unit
- Rumah rusak sedang : 377 unit
- Rumah rusak berat : 43 unit
- Tempat pendidikan rusak : 27 unit
- Kantor rusak : 49 unit
- Tempat ibadah rusak : 49 unit
- Fasilitas kesehatan rusak : 35 unit

5. Kab. Trenggalek

- Rumah rusak ringan : 76 unit
- Rumah rusak sedang : 54 unit
- Rumah rusak berat : 19 unit
- Tempat ibadah rusak : 5 unit
- Tempat pendidikan rusak : 3 unit
- Gudang rusak : 2 unit
- Kantor rusak : 6 unit
- Balai desa rusak : 4 unit
- Kandang ternak : 1 unit

6. Kota Blitar

- Rumah rusak ringan : 23 unit
- Rumah rusak sedang : 17 unit

- Rumah rusak berat : 2 unit
- Tempat pendidikan rusak : 6 unit
- Tempat ibadah rusak : 4 unit
- Tempat perkantoran rusak : 2 unit
- Fasilitas Kesehatan : 3 unit

7. Kota Malang

- Rusunawa rusak ringan : 1 gedung
- Rumah rusak ringan : 1 unit
- Rumah rusak sedang : 3 unit

8. Kota Kediri

- Rumah rusak berat : 1 unit
- Tempat pendidikan rusak : 1 unit

9. Kab. Probolinggo

- Rumah rusak ringan : 8 unit
- Rumah rusak berat : 2 unit
- Masjid rusak : 1 unit
- Gudang rusak : 1 unit
- Bangunan candi retak rusak ringan

10. Kab. Ponorogo

- Rumah rusak ringan : 1 unit
- Rumah rusak berat : 1 unit

11. Kab. Jember

- Rumah rusak berat : 4 unit
- Rumah rusak sedang : 20 unit
- Rumah rusak ringan : 32 unit
- Tempat Ibadah rusak : 2 unit
- Fasilitas Kesehatan : 2 unit

12. Kab. Tulungagung

- Rumah rusak ringan : 57 unit
- Rumah rusak sedang : 16 unit
- Rumah rusak berat : 2 unit
- Balai desa rusak : 3 unit
- Tempat pendidikan : 1 unit
- Tempat Ibadah rusak : 4 unit
- Pasar rusak : 1 unit

13. Kota Batu

- Tempat usaha rusak ringan : 2 unit
- Bangunan pada tempat wisata rusak ringan : 1 unit
- Rumah rusak ringan : 2 unit
- Gedung Pemerintah rusak ringan : 1 unit
- Gedung sekolah rusak ringan : 4 unit

14. Kab. Nganjuk

- Rumah rusak berat : 1 unit

15. Kab. Pacitan

- Rumah rusak ringan : 1 unit

16. Kab. Bondowoso

- Rumah rusak ringan : 2 unit

17. Kab. Kediri

- Rumah rusak berat : 1 unit

Gempa Bumi dirasakan di 33 Kab./Kota wilayah Jawa Timur

1. Dirasakan IV MMI :

- Kab. Malang
- Kab. Blitar
- Kab. Lumajang

2. Dirasakan III - IV MMI :

- Kab. Kediri
- Kab. Trenggalek
- Kab. Jombang
- Kota Blitar

3. Dirasakan III MMI :

- Kab. Sidoarjo
- Kota Surabaya
- Kab. Bangkalan
- Kab. Sampang
- Kab. Madiun
- Kab. Ponorogo
- Kab. Pacitan
- Kota Batu
- Kab. Tuban
- Kab. Nganjuk
- Kab. Ngawi
- Kab. Jember
- Kab. Tulungagung
- Kab. Probolinggo
- Kab. Gresik
- Kab. Magetan
- Kota Probolinggo
- Kota Kediri
- Kab. Pasuruan
- Kota Malang

4. Dirasakan II MMI :

- Kab. Pamekasan
- Kab. Sumenep
- Kab. Situbondo
- Kab. Banyuwangi
- Kab. Bojonegoro
- Kab. Bondowoso

Meninggal : 10

Hilang : 0

Luka Berat : 2

Luka Sedang : 6

Luka Ringan : 136

Kerusakan : - Rumah rusak ringan : 6.840 unit
- Rumah rusak sedang : 5.208 unit
- Rumah rusak berat : 2.511 unit
- Fasum rusak : 852 unit

Kerugian : -

Upaya : 1. BPBD Prov. Jatim menyebarluaskan melalui moda yang ada.
2. BPBD Prov. Jatim berkoordinasi dengan 38 Kab/Kota untuk perkembangan terkait dampak yang ditimbulkan akibat gempa tersebut.
3. BPBD Prov. Jatim berkoordinasi dengan BMKG terkait potensi tsunami maupun adanya gempa susulan.
4. TRC BPBD Kab. Lumajang menuju lokasi kejadian untuk evakuasi korban tertimpa bongkahan batu.
5. Agen Bencana dan TRC menyisir wilayah Kab/Kota untuk menggali dampak yang ditimbulkan akibat gempa tersebut.
6. BPBD Prov. Jatim menyalurkan bantuan berupa

a) Bakorwil Malang

- Beras 500 kg (@25kg).
- Selimut 100 pcs
- Terpal 200 lembar
- Siap saji 20 dus
- Lauk pauk 20 dus
- Mie instan 50 dus
- Sembako 350 paket
- Masker kain 25.000 pcs
- Hand sanitizer spray 1 karton
- Tenda Pengungsi : 2 unit

b) PBD Kota Blitar

- Lauk Pauk 20 karton.
- Tambahan Gizi 20 karton.
- Sembako 30 paket.

c) Kabupaten Lumajang

- Beras 500 kg (@25kg)
- Selimut 100 pcs
- Terpal 90 lembar
- Siap saji 20 dus
- Lauk pauk 20 dus
- Mie instan 50 dus
- Sembako 200 paket
- Masker kain 10.000 pcs
- Hand sanitizer spray 1 karton
- Tenda Pengungsi: 2 unit
- Tikar 20 lembar

d) Kabupaten Blitar

- Beras 500 kg (@25kg)
- Lauk Pauk 60 Paket
- Tambah Gizi 240 Paket
- Terpal 50 Lembar
- Selimut 100 Pcs
- Mie Instant 50 Dus
- Masker Kain 10.000 Pcs
- Tikar 100 Lembar
- Sembako 200 Paket

7. Prov. Jateng menyalurkan bantuan berupa

a) Dinas Kelautan dan Perikanan Prov. Jateng

- Sarden : 1.000 Kaleng

b. BUMD Jateng (PDAB Tirta Utama Prov. Jateng, PT PRPP Jateng, PT CMJT, PT Jateng Pretro Energi, SPHC, PT Sarana Pembangunan Jawa Tengah (SPJT). Jamkrida Jateng, KIW, Forum BPR

- Mie Instant : 325 Karton
- Saos : 960 Botol
- Kopi, Biskuit, Bubur Bayi, Mie Instant, Shampo, Sabun mandi, Pampers, Pembalut Wanita : 1 Paket
- Popok Bayi, Biskuit, Susu UHT, Perlengkapan Bayi, Sabun Bayi, Pakaian Anak – anak : 1 Paket
- Beras Premium, Gula Pasir, Air Mineral : 1 Paket
- Minyak Goreng, Beras, Mie Instant : 1 Paket
- Pampers Bayi, Pembalut Wanita, Susu balita : 1 Paket
- Popok Bayi, Susu Bayi, Peralatan mandi, Minyak Kayu Putih : 1 Paket
- Mie Instant, Air Mineral : 1 Paket
- Sarung : 1 Paket
- Perlengkapan Mandi (Ember, Gayungm Sabun mandi, Sikat Gigi, Pasta Gigi, Shampo) : 1 paket

c. KORPRI Peduli Jawa Tengah


- Pembalut Wanita : 10 Karton
- Popok Bayi : 20 Karton
- Biskuit, Minyak Telon : 1 Paket
- Sarung : 7 Kodi

- d. Baznas Jateng
 - Popok Bayi :40 Dos
 - Popok Dewasa : 30 Dos
 - Sarung, Mukena, Sajadah, Pampers, Masker, Biskuit, Susu
- e. RS Tlogorejo :Handuk, Selimut : 1 Paket
- f. Bank Mandiri
 - Beras Premium, Popok Bayi : 1 Paket
- g. PLN
 - Sembako : 1 Paket
- h. PMI Prov. Jateng
 - Sayur, Buah, Telur : 1 Paket
- i. Dinas Ketahanan Pangan
 - Beras : 5.000 Kg
- J. PT Telkom
 - Sabun Mandi, Selimut, Sikat Gigi : 1 Paket
- K. Bank BNI
 - Beras, Gula pasir, Mie Instant, Sabun Batang, Pembalut, Pasta Gigi, Shampo, Detergen, Kopi : 1 Paket
- 8. Pemerintah Prov. Jatim
 - Sembako : 30 Paket

Sumber : BMKG, Pusdalops BPBD Kab/Kota & Agen Bencana Jawa Timur

Sidoarjo, 21 April 2021
a.n. KAPUSDALOPS PB
BPBD Prov. Jawa Timur

Manager,



DINO ANDALANANTO, S.Kom

NIPTTPK. 208-03061985-012019-1875

INFOGRAFIS GEMPA BUMI 6,1 SR PROVINSI JAWA TIMUR

Gempa bumi dengan kekuatan magnitudo 6,1 SR mengguncang Kabupaten Malang dan sekitarnya pada (10/4/2021), siang hari. Gempa bumi tersebut menyebabkan korban jiwa dan puluhan rumah rusak ringan - berat, dan dirasakan di



Total Kerusakan & Korban

- Rumah Rusak : 14.559 Unit
- Fasilitas Umum : 904 Unit
- Korban Jiwa : 153 Jiwa

Kabupaten

Malang

- Rumah Rusak : 10.482 Unit
- Fasilitas Umum : 641 Unit
- Meninggal Dunia : 4 Jiwa
- Luka Berat : -
- Luka Sedang : 2 Jiwa
- Luka Ringan : 108 Jiwa

Kabupaten

Lumajang

- Rumah Rusak : 2.526 Unit
- Fasilitas Umum : 76 Unit
- Meninggal Dunia : 6 Jiwa
- Luka Berat : 2 Jiwa
- Luka Sedang : 2 Jiwa
- Luka Ringan : 12 Jiwa

Kabupaten

Blitar

- Rumah Rusak : 1.170 Unit
- Fasilitas Umum : 111 Unit
- Meninggal Dunia : -
- Luka Berat : -
- Luka Sedang : -
- Luka Ringan : 11 Jiwa

UPDATE, 21 April 2021, Pukul 06.00 WIB



Kabupaten	Rumah Rusak	Fasilitas Umum	Meninggal Dunia	Luka Berat	Luka Sedang	Luka Ringan
Jember	56 Unit	4 Unit	-	-	-	2 Jiwa
Blitar	42 Unit	15 Unit	-	-	-	2 Jiwa
Probolinggo	10 Unit	2 Unit	3 Jiwa	-	-	-
Pasuruan	35 Unit	6 Unit	-	-	-	-
Kediri	1 Unit	-	-	-	-	-
Malang	4 Unit	1 Unit	-	-	-	-
Bondosowo	2 Unit	-	-	-	-	-
Nganjuk	1 Unit	-	-	-	-	-
Tulungagung	75 Unit	9 Unit	-	-	-	2 Jiwa
Trenggalek	149 Unit	31 Unit	-	-	-	1 Jiwa
Ponorogo	2 Unit	-	-	-	-	-

SUMBER : BMKG | PUSDALOPS BPBD Kab/Kota | Agen Bencana Kab/Kota

PUSDALOPS PB Provinsi Jawa Timur

Edited by PUSDALOPS PB PTM

INFOGRAFIS GEMPA BUMI 6,1 SR PROVINSI JAWA TIMUR

Gempa bumi dengan kekuatan magnitudo 6,1 mengguncang Kabupaten Malangdan sekitarnya pada (10/4/2021), siang hari. Gempa bumi tersebut menyebabkan korban jiwa dan puluhan rumah rusak ringan - berat, dan dirasakan di

UPDATE, 21 April 2021, Pukul 06.00 WIB



Kronologi & Lokasi :

- **MAG : 6,1 SR | 10 April 2021 | 14:00:15 WIB**
90 Km BaratDaya KAB-MALANG- JATIM
8,95 LS, 112,48 BT | 25 Km. Tidak Berpotensi Tsunami
- **MAG : 3,2 SR | 10 April 2021 | 14:53:48 WIB**
77 Km BaratDaya KAB-MALANG- JATIM
8,925 LS, 112,48751 BT | 46 Km. Tidak Berpotensi Tsunami
- **MAG : 3,6 SR | 10 April 2021 | 15:05:46 WIB**
75 Km BaratDaya KAB-MALANG- JATIM
8,809 LS, 112,30688 BT | 41 Km. Tidak Berpotensi Tsunami
- **MAG : 3,3 SR | 10 April 2021 | 16:04:17 WIB**
72 Km BaratDaya KAB-MALANG- JATIM
8,782 LS, 112,30790 BT | 43 Km. Tidak Berpotensi Tsunami
- **MAG : 3,4 SR | 10 April 2021 | 18:36:54 WIB**
79 Km BaratDaya KAB-MALANG- JATIM
8,645 LS, 112,48331 BT | 45 Km. Tidak Berpotensi Tsunami
- **MAG : 4,1 SR | 10 April 2021 | 19:49:21 WIB**
67 Km BaratDaya KAB-MALANG- JATIM
8,745 LS, 112,30505 BT | 48 Km. Tidak Berpotensi Tsunami
- **MAG : 3,7 SR | 10 April 2021 | 20:37:21 WIB**
91 Km BaratDaya KAB-MALANG- JATIM
8,95 LS, 112,47 BT | 31 Km. Tidak Berpotensi Tsunami
- **MAG : 3,2 SR | 10 April 2021 | 22:01:53 WIB**
91 Km BaratDaya KAB-MALANG- JATIM
8,95 LS, 112,47 BT | 31 Km. Tidak Berpotensi Tsunami
- **MAG : 5,3 SR | 11 April 2021 | 06:54:58 WIB**
85 Km BaratDaya KAB-MALANG- JATIM
8,903 LS, 112,47411 BT | 41 Km. Tidak Berpotensi Tsunami
- **MAG : 2,8 SR | 11 April 2021 | 13:24:14 WIB**
80 Km BaratDaya KAB-MALANG- JATIM
8,84 LS, 112,41 BT | 98 Km. Tidak Berpotensi Tsunami
- **MAG : 3,4 SR | 11 April 2021 | 13:54:22 WIB**
88 Km Selatan - TUREN
6,95 LS, 112,52 BT | 36 Km. Tidak Berpotensi Tsunami
- **MAG : 3,1 SR | 12 April 2021 | 12:10:32 WIB**
79 Km BaratDaya KAB-MALANG- JATIM
8,845 LS, 112,48284 BT | 43 Km. Tidak Berpotensi Tsunami
- **MAG : 3,1 SR | 13 April 2021 | 02:57:02 WIB**
82 Km BaratDaya KAB-MALANG- JATIM
8,876 LS, 112,53246 BT | 38 Km. Tidak Berpotensi Tsunami
- **MAG : 3,8 SR | 13 April 2021 | 19:37:57 WIB**
88 Km BaratDaya KAB-MALANG- JATIM
8,923 LS, 112,44972 BT | 29 Km. Tidak Berpotensi Tsunami

Daerah Terdampak :

- **Dirasakan IV MMI :**
Kab. Malang, Kab. Blitar
- **Dirasakan III - IV MMI :**
Kab. Kediri, Kab. Trenggalek,
Kab. Jombang, Kota Blitar
- **Dirasakan III MMI :**
Kab. Sidoarjo, Kota Surabaya
Kab. Bangkalan, Kab. Sampang
Kab. Madiun, Kab. Ponorogo
Kab. Pacitan, Kota Batu
Kab. Tuban, Kab. Nganjuk
Kab. Ngawi, Kab. Jember
Kab. Tulungagung, Kab. Probolinggo
Kab. Gresik, Kab. Magetan
Kota Probolinggo, Kota Kediri
Kab. Lumajang, Kab. Pasuruan
Kota Malang
- **Dirasakan II MMI :**
Kab. Pamekasan, Kab. Sumenep
Kab. Situbondo, Kab. Banyuwangi
Kab. Bojonegoro

Posko & Dapur Umum :

- **Posko**
Kab. Malang
Kantor Kecamatan Amelgading
Kab. Lumajang
Kantor Desa Sataling, Terepustari
- **Dapur Umum**
Kab. Malang
Kantor Desa Marangtengah, Damart
Kantor Kc. Ampelgading
Desa Kemuayan, Kecamatan Terepustari
Desa Sumbatanghli, Kecamatan Terepustari
Kab. Lumajang
Kantor Desa Sataling, Terepustari
Kota Blitar - Kantor Dinas

SUMBER : BMKG | PUSDALOPS BPBD Kab/Kota | Agen Bencana Kab/Kota

PUSDALOPS PB Provinsi Jawa Timur

REKOR PUSDALOPS PB JATIM



Rekapitulasi Dampak Gempa Bumi Magnitude 6.1 SR, Per 21 April 2021 Pkl 06.00 WIB

No.	Kab./kota	Dampak										Korban Jiwa															
		Rumah		Fasilitas Umum								Kandang Ternak	Jembatan	Gudang	Rumah Susun	Rumah Makan	Tempat Usaha	Tempat Hiburan	Tempat Ibadah	Tempat Penginapan	Kantor	Fasilitas Kesehatan	Luka Ringan	Luka Sedang	Luka Berat	Meninggal Dunia	
		RRR	RRS	RRB	Pendidikan	Tempat Ibadah	Tempat Hiburan	Tempat Usaha	Tempat Penginapan	Kantor	Fasilitas Kesehatan																Luka Ringan
1.	Kab. Malang	4.490	4.104	1.888	226	233		23	20	23	4											108	2			4	
2.	Kab. Lumajang	1.362	616	548	21	55																12	2	2		6	
3.	Kab. Pasuruan	34	1		1	3																					
4.	Kab. Blitar	750	377	43	27	49		35	49																		
5.	Kab. Trenggalek	76	54	19	3	5		1	6		3											11					
6.	Kota Blitar	23	17	2	6	4		3	2													1					
7.	Kota Malang	1	3																								
8.	Kab. Kediri			1																							
9.	Kota Kediri	1			1																						
10.	Kab. Probolinggo	8		2						1																	
11.	Kab. Ponorogo	1		1																							
12.	Kab. Jember	32	20	4				2																			
13.	Kab. Tulungagung	57	16	2	1	2			3													2					
14.	Kota Batu	2			4	4			1													2					
15.	Kab. Nganjuk			1																							
16.	Kab. Pacitan	1																									
17.	Kab. Bondowoso	2																									
		6.840	5.208	2.511	290	355	1	64	81	1	10	5	1	2	40	1	136	6	2	10							

Pusdalops PB BPBD Jatim