



**PEMERINTAH PROVINSI JAWA TIMUR**  
**BADAN PENANGGULANGAN BENCANA DAERAH**

Jl. Letjen S. Parman No. 55 Waru, Telp. (031) 8550222; Fax. (031) 8550101

**WARU – SIDOARJO**

Sidoarjo, 20 April 2021

Nomor : 360/1172/208.1/2021  
Sifat : Penting  
Lampiran : -  
Perihal : Laporan Harian Bencana

Kepada  
Yth. Ibu Gubernur Jawa Timur


Di **SURABAYA**

Bersama ini disampaikan dengan hormat **Laporan Harian** PUSDALOPS PB BPBD Provinsi Jawa Timur kejadian bencana pada Tanggal 19 – 20 April 2021 pukul 08.00 WIB, berdasarkan pantauan petugas piket dan laporan dari BPBD Kabupaten / Kota se Jawa Timur sebagaimana terlampir.

Demikian untuk menjadi periksa.

An. KEPALA PELAKSANA  
BADAN PENANGGULANGAN BENCANA DAERAH  
PROVINSI JAWA TIMUR  
Sekretaris,  
u.b.

Kasubbag Umum dan Kepegawaian



**KEMAL FARUK, S.Sos**

Penata Tk. I

NIP. 19671018 199803 1 008

TEMBUSAN :

- Yth. 1. Bp. Kepala BNPB di Jakarta  
2. Bp. Kepala Kepolisian Daerah Jawa Timur  
3. Bp. Wakil Gubernur Jawa Timur  
4. Bp. Sekretaris Daerah Prov. Jatim selaku Kepala ex officio BPBD Prov. Jatim  
5. Bp. Kepala Pelaksana BPBD Prov. Jatim



PEMERINTAH PROVINSI JAWA TIMUR  
BADAN PENANGGULANGAN BENCANA DAERAH

Jl. Letjen. S. Parman No. 55 Waru, Telp. (031) 8550222; Fax. (031) 8550101  
SIDOARJO – 61256

LAPORAN HARIAN PUSDALOPS

Dilaporkan kejadian alam dan bencana di wilayah Jawa Timur yang terjadi pada **Senin – Selasa, 19 – 20 April 2021 pukul 08.00 s/d 08.00 WIB**. Informasi yang diperoleh Pusdalops BPBD Provinsi Jawa Timur, sebagai berikut :

I. **Kejadian Bencana**

Nihil

II. **Kejadian Lain – Lain**

1. Kabupaten / : Malang Kabupaten

Kota

Waktu : 2021-04-20 03:29:37

Tipe : Gempa Bumi

Kejadian

Lokasi : 77 km BaratDaya KAB-MALANG-JATIM

Koordinat : -8.827000,112.503281

Cuaca : Berawan

Kronologi : Info Gempa Mag:2.9 SR, 20-Apr-21 03:29:37 WIB, Lok:8.827 LS,112.50328 BT (77 km BaratDaya KAB-MALANG-JATIM), Kedlmn:42 Km ::BMKG-PGR VII

Meninggal : 0

Hilang : 0

Luka Berat : 0

Luka : 0

Ringan

Kerusakan : -

Kerugian : -

Upaya : Menyebarkan info gempa bumi dengan moda yang ada

Sumber : BMKG-PGR VII

2. Kabupaten / : Ngawi Kabupaten

Kota

Waktu : 2021-04-19 19:00:00

Tipe : Kebakaran

Kejadian

Lokasi : Jl. Baiturrahman Dsn. Beran 2 RT. 04/ RW. 01 Ds. Beran Kec. Ngawi

Koordinat : -7.421217,111.437553

Cuaca : Cerah

Kronologi : Pada hari Senin (19/04) pukul 19.00 WIB saksi an. Dwi Astuti alamat Jl. Baiturrahman Ds. Beran melihat api berasal dari rmh milik Bpk. Marsono selanjutnya beberapa warga berusaha memadamkan api dengan alat seadanya. Pukul 19.00 WIB 2 unit mobil pemadam kebakaran Pemkab. Ngawi tiba di lokasi dan langsung melakukan upaya pemadaman api yang membakar rumah bersama masyarakat Dsn. Beran 2. Pukul 20.10 WIB Api dapat dipadamkan dilanjutkan pembasahan oleh petugas pemadam Kab. Ngawi dan PLN Ngawi.

Meninggal : 0

Hilang : 0

Luka Berat : 0

Luka : 0

Ringan

Kerusakan : - Rumah Rusak Ringan : 1 Unit  
Kerugian : -  
Upaya : - BPBD Kab. Ngawi datang ke lokasi kejadian dan melakukan pemadaman api dan melakukan pembasahan  
Sumber : Pusdalops BPBD Kab. Ngawi

---

3. Kabupaten / : Tuban Kabupaten  
Kota  
Waktu : 2021-04-19 13:00:00  
Tipe : Kebakaran  
Kejadian  
Lokasi : RT. 1 RW. 4 Ds. Borehbangle, Kec. Merakurak Kab. Tuban.  
Koordinat : -6.864661,111.970856  
Cuaca : Cerah  
Kronologi : Pada pukul 13.15 WIB Tim BPBD Kab. Tuban mendapatkan laporan dari warga Borehbangle bahwa telah terjadi kebakaran Dامن untuk pakan sapi di kandang sapi milik pak Sukir. Nyala api belum diketahui penyebabnya.  
Api tiba2 membakar damen dan merambat ke palungan sapi. Api sudah dapat dipadamkan oleh warga.  
Meninggal : 0  
Hilang : 0  
Luka Berat : 0  
Luka : 0  
Ringan  
Kerusakan : Kandang sapi rusak ringan : 1 Unit  
Kerugian : -  
Upaya : - Tim BPBD Tuban meluncur ke lokasi dan memastikan tidak ada nyala api .  
- Mengerahkan 1 unit mobil damkar dan 1 unit mobil tangki suply.  
Sumber : Pusdalops BPBD Kab. Tuban

---

4. Kabupaten / : Madiun Kabupaten  
Kota  
Waktu : 2021-04-19 09:45:00  
Tipe : Tanah Longsor  
Kejadian  
Lokasi : RT.01/RW.01 Desa Sumber Bening, Kec. Balerejo  
Koordinat : -7.546957,111.621544  
Cuaca : Cerah  
Kronologi : 1 rumpun bambu longsor di anakan sungai jerohan, di desa sumber bening RT.01/RW.01 Kec. Balerejo. Pasca banjir sungai jerohan  
Meninggal : 0  
Hilang : 0  
Luka Berat : 0  
Luka : 0  
Ringan  
Kerusakan : - Rumpun bambu longsor : 1 Unit  
Kerugian : -  
Upaya : - BPBD Kab. Madiun datang ke lokasi kejadian dan melakukan assesment  
Sumber : Agen Bencana Jatim

---

5. Kabupaten / : Trenggalek Kabupaten  
Kota

Waktu : 2021-04-19 06:30:00  
Tipe : Pohon Tumbang  
Kejadian  
Lokasi : Jalan Raya Krandegan Desa Krandegan Kec Gandusari Kabupaten Trenggalek  
Koordinat : -8.111292,111.746895  
Cuaca : Berawan  
Kronologi : Pada Hari Minggu tanggal 18 April 2021 Sekitar pukul 15.00 sampai 18.00 WIB hujan deras di wilayah Kec. Gandusari dan sekitarnya. Pada hari Senin tanggal 19 April 2021 sekitar pukul 05.00 terjadi pohon tumbang di Jln. Raya Krandegan Kec. Gandusari yang menimpa sepeda seorang petani yang diparkir di pinggir sawah. Dengan kejadian tersebut jalan ditutup total.  
Pohon yang tumbang telah dieksekusi dan arus lalu lintas kembali normal pada pukul 13.00 WIB.  
Meninggal : 0  
Hilang : 0  
Luka Berat : 0  
Luka Ringan : 0  
Kerusakan : - Sepeda rusak : 1 Unit  
- Pohon Tumbang : 1 Unit  
Kerugian : -  
Upaya : - BPBD Kab. Trenggalek datang ke lokasi kejadian dan melakukan pemotongan dan evakuasi pohon tumbang  
- Melaksanakan pembersihan material pohon yang menutup badan jalan  
Sumber : PUSDALOPS BPBD Kab. Trenggalek Agen Bencana Jatim

---

6. Kabupaten / : Kediri Kabupaten  
Kota  
Waktu : 2021-04-18 16:30:00  
Tipe : Banjir  
Kejadian  
Lokasi : Dsn. Semen, Ds. Datengan, Kec. Grogol  
Koordinat : -7.747234,111.998650  
Cuaca : Hujan Deras  
Kronologi : Pada hari Minggu 18 April 2021 telah terjadi hujan deras dengan durasi lama dari pukul 15.00 WIB s/d 18.00 WIB di Ds. Datengan, Kec. Grogol yang mengakibatkan tanggul sungai Melinjo tidak mampu menahan derasnya arus air akhirnya jebol. Akibat jebolnya tanggul sungai melinjo mengakibatkan lahan persawahan milik warga RT. 05/RW. 08 Dsn. Semen, Ds. Datengan yg ditanami padi terendam air seluas 10 Ha.  
Meninggal : 0  
Hilang : 0  
Luka Berat : 0  
Luka Ringan : 0  
Kerusakan : - Persawahan terendam : 10 Ha  
Kerugian : - 60 Juta Rupiah (Kerugian akibat gagal panen)  
Upaya : - BPBD Kab. Kediri datang ke lokasi kejadian dan melakukan assesment  
- Melakukan koordinasi dengan pemerintahan desa setempat  
- Melakukan pembenahan sementara dengan memasang sesek pasok untuk menutup jebolnya tanggul sungai  
Sumber : Agen Bencana Jatim Kab. Kediri

---

### III. Pantauan Gunung Api di Wilayah Jawa Timur

Gunung api di wilayah Jawa Timur yang terpantau sebagai berikut:

1. Gunung Bromo : **WASPADA** (Level II) Sejak Tanggal 20 Oktober 2016
2. Gunung Semeru : **WASPADA** (Level II) Sejak Tanggal 02 Mei 2013
3. Gunung Raung : **WASPADA** (Level II) Sejak Tanggal 21 Januari 2021
4. Gunung Ijen : **NORMAL** (Level I) Sejak Tanggal 08 Agustus 2014
5. Gunung Kelud : **NORMAL** (Level I) Sejak Tanggal 07 Agustus 2014
6. Gunung Lamongan : **NORMAL** (Level I) Sejak Tanggal 19 April 2012
- Gunung Arjuno – Welirang : **NORMAL** (Level I) Sejak Tahun 1995

#### IV. Pantauan Titik Panas Wilayah Jawa Timur

Pantauan berdasarkan sensor **MODIS (Moderate Resolution Imaging Spectroradiometer)** dari Satelit Terra, Aqua, Suomi pada hari **Senin – Selasa, 19 – 20 April 2021** pukul 08.00 s/d 08.00 **WIB**. Dilaporkan sebagai berikut:

No.	Koordinat	Tanggal	Waktu (WIB)	Tingkat	Kecamatan	Kab/Kota	Keterangan
1	112.41508, -7.11761	2021-04-19	09:57:00 WIB	Medium	Lamongan	Lamongan	Rumah Tangga
2	112.75311, -7.39234	2021-04-19	09:57:00 WIB	Medium	Gedangan	Sidoarjo	Industri
3	112.60777, -7.56553	2021-04-19	09:57:00 WIB	Medium	Ngoro	Mojokerto	Industri

#### V. Peringatan Dini Cuaca Wilayah Jawa Timur

A. **Peringatan Dini Cuaca Jawa Timur pada tanggal 19 April pukul 17.20 WIB – 19.20 WIB** berpotensi terjadi Hujan Sedang – Lebat yang dapat disertai Kilat/Petir dan Angin Kencang terjadi sebanyak **1 (Satu)** kali peringatan (Prakirawan-BMKG Surabaya)

B. **Penyebaran informasi peringatan dini Jawa Timur :**

1. Menelepon Kabupaten/ Kota yang diperkirakan berpotensi terjadi hujan.
2. Menyebarkan informasi melalui Radio Komunikasi VHF BPBD Provinsi Jawa Timur pada freq 169.225 Mhz dan VHF RAPI pada freq 142.040 Mhz.
3. Menyebarkan informasi ke Kab/Kota melalui SMS Gateway BPBD Provinsi Jawa Timur dan melalui ponsel monitoring nomor 081231780000 dan Jejaring Sosial.

#### VI. Prakiraan Cuaca Wilayah Jawa Timur

Prakiraan Cuaca Provinsi Jawa Timur pada **Selasa – Rabu, 20 – 21 April 2021** pukul 07.00 s/d 07.00 **WIB**. Dilaporkan sebagai berikut :

- A. 1. - **Pagi hari** : diperkirakan Cerah, Berawan, dan Berkabut.  
 - **Siang-Sore hari** : diperkirakan Cerah, Berawan, dan Hujan Ringan-Sedang.  
 - **Malam hari** : diperkirakan Cerah, Berawan, Berkabut, dan Hujan Ringan-Sedang.  
 - **Dini hari** : diperkirakan Cerah, Berawan, dan Berkabut.
2. - **Suhu udara** : 9 - 33 °C  
 - **Kelembapan udara** : 55 - 100 %  
 - **Angin** : dominan dari Timur - Tenggara dengan kecepatan 05 - 30 km/jam

B. **Peringatan dini :**

Nihil

Sumber : *BMKG Stasiun Meteorologi Juanda*

#### VII. Prakiraan Tinggi Gelombang

Prakiraan gelombang laut maksimum di wilayah Jawa Timur pada **Selasa – Rabu, 20 – 21 April 2021** pukul 07.00 s/d 07.00 **WIB**. Dilaporkan sebagai berikut :

- A. **Kondisi Sinoptik** : Berawan, arah angin dari Timur - Tenggara, kec. angin maksimum di L. Jawa bagian timur dan S. Hindia selatan Jatim 17 knots. Tinggi gelombang di L. Jawa bagian timur antara 0.3-1.3 m dan di S. Hindia selatan Jatim antara 1.0-2.5 m.
- B. **Peringatan** : Nil

## VIII. Komunikasi Radio


Berdasarkan monitoring dari Media Sosial (Facebook, WhatsApp & Telegram) dan Radio PUSDALOPS BPBD Provinsi Jawa Timur di Frekwensi HF 11.437.5, VHF 169.225 Mhz, dan VHF 142.040 MHz pada hari **Senin – Selasa, 19 – 20 April 2021** pukul 08.00 s/d 08.00 WIB. Dilaporkan sebagai berikut:

LOG SHEET		Tanggal : 19 – 20 April 2021
Operator : Ali Rozaki & Jundan		Hari : Senin – Selasa
		STASIUN : PUSDALOPS BPBD JATIM
REKAP PERCAKAPAN		
Waktu	Pengirim	Percakapan
19/04/2021 08:00:00	Kab. Gresik	Cerah
19/04/2021 08:01:00	Kab. Kediri	Cerah
19/04/2021 08:03:00	Kab. Sidoarjo	Cerah
19/04/2021 08:20:00	Kab. Probolinggo	Cerah
19/04/2021 08:21:00	Kab. Magetan	Cerah
19/04/2021 08:29:00	Kab. Jember	Cerah
19/04/2021 08:32:00	Kab. Pamekasan	Cerah
19/04/2021 08:47:00	Kota Probolinggo	Cerah
19/04/2021 08:52:00	Kab. Situbondo	Cerah
19/04/2021 09:01:00	Kab. Mojokerto	Cerah
19/04/2021 09:11:00	Kab. Pasuruan	Cerah
19/04/2021 09:13:00	Kab. Madiun	Cerah
19/04/2021 09:30:00	Kab. Ponorogo	Cerah
19/04/2021 09:56:00	Kab. Tulungagung	Cerah Berawan
19/04/2021 10:00:00	Kota Pasuruan	Cerah
19/04/2021 10:00:00	Kab. Nganjuk	Cerah
19/04/2021 10:01:00	Kab. Jombang	Cerah
19/04/2021 10:51:00	Kab. Bondowoso	Cerah Berawan
19/04/2021 11:48:00	Kab. Sumenep	Cerah
19/04/2021 11:48:00	Kab. Gresik	Cerah
19/04/2021 12:03:00	Kab. Lamongan	Cerah
19/04/2021 12:07:00	Kab. Nganjuk	Cerah Berawan
19/04/2021 12:23:00	Kab. Trenggalek	Cerah
19/04/2021 12:30:00	Kab. Situbondo	Cerah
19/04/2021 12:36:00	Kota Batu	Cerah
19/04/2021 12:40:00	Kab. Tuban	Cerah
19/04/2021 13:27:00	Kab. Magetan	Cerah
19/04/2021 14:08:00	Kota Blitar	Cerah
19/04/2021 14:40:00	Kota Madiun	Cerah Berawan
19/04/2021 15:17:00	Kab. Ngawi	Cerah - Berawan
19/04/2021 15:17:00	Kab. Magetan	Cerah
19/04/2021 15:20:00	Kab. Madiun	Cerah
19/04/2021 15:21:00	Kab. Tulungagung	Cerah
19/04/2021 16:00:00	Kab. Nganjuk	Cerah Berawan
19/04/2021 16:09:00	Kab. Mojokerto	Cerah
19/04/2021 16:15:00	Kota Malang	Cerah Berawan
19/04/2021 16:25:00	Kab. Sidoarjo	Cerah Berawan
19/04/2021 17:11:00	Kab. Gresik	Cerah
19/04/2021 17:12:00	Kab. Magetan	Cerah
19/04/2021 17:13:00	Kab. Trenggalek	Cerah
19/04/2021 17:17:00	Kota Madiun	Cerah
19/04/2021 17:29:00	Kab. Tuban	Cerah
19/04/2021 17:30:00	Kab. Pacitan	Cerah Berawan
19/04/2021 17:46:00	Kota Batu	Cerah
19/04/2021 17:59:00	Kab. Jombang	Berawan - Hujan Lebat
19/04/2021 18:00:00	Kab. Madiun	Cerah
19/04/2021 18:04:00	Kab. Mojokerto	Cerah Berawan
19/04/2021 18:10:00	Kab. Bondowoso	Berawan
19/04/2021 18:11:00	Kab. Situbondo	Cerah

19/04/2021 18:11:00	Kab. Jember	Cerah
19/04/2021 18:31:00	Kab. Ponorogo	Cerah
19/04/2021 18:38:00	Kab. Lamongan	Cerah Berawan
19/04/2021 18:58:00	Kab. Jombang	Hujan Ringan
19/04/2021 19:00:00	Kab. Madiun	Cerah
19/04/2021 19:00:00	Kab. Nganjuk	Cerah - Hujan Sedang
19/04/2021 19:01:00	Kab. Kediri	Cerah
19/04/2021 19:15:00	Kab. Gresik	Cerah
19/04/2021 19:23:00	Kab. Situbondo	Cerah
19/04/2021 19:26:00	Kab. Bojonegoro	Berawan
19/04/2021 19:34:00	Kab. Probolinggo	Cerah Berawan
19/04/2021 19:59:00	Kab. Pasuruan	Cerah
19/04/2021 20:06:00	Kab. Bondowoso	Cerah Berawan
19/04/2021 20:13:00	Kab. Sidoarjo	Cerah
19/04/2021 20:15:00	Kab. Pamekasan	Cerah Berawan
19/04/2021 20:16:00	Kab. Trenggalek	Cerah
19/04/2021 20:38:00	Kota Malang	Berawan
19/04/2021 20:57:00	Kota Pasuruan	Cerah
19/04/2021 21:19:00	Kota Blitar	Berawan
19/04/2021 21:46:00	Kota Batu	Cerah
19/04/2021 21:55:00	Kab. Ngawi	Cerah
19/04/2021 21:57:00	Kab. Jombang	Cerah Berawan
19/04/2021 21:58:00	Kab. Sampang	Hujan Sedang - Deras
19/04/2021 22:01:00	Kab. Nganjuk	Cerah Berawan
19/04/2021 22:21:00	Kab. Tuban	Hujan Sedang
19/04/2021 22:58:00	Kota Madiun	Cerah Berawan
19/04/2021 23:00:00	Kab. Magetan	Cerah
19/04/2021 23:02:00	Kab. Sidoarjo	Cerah
19/04/2021 23:07:00	Kab. Gresik	Cerah
19/04/2021 23:45:00	Kab. Ponorogo	Cerah
20/04/2021 00:00:00	Kota Pasuruan	Cerah
20/04/2021 01:00:00	Kab. Jombang	Cerah Berawan
20/04/2021 01:15:00	Kab. Madiun	Cerah
20/04/2021 03:12:00	Kab. Sidoarjo	Cerah
20/04/2021 03:59:00	Kab. Jombang	Cerah Berawan
20/04/2021 04:14:00	Kab. Jember	Berawan
20/04/2021 05:58:00	Kab. Pacitan	Cerah Berawan
20/04/2021 06:09:00	Kab. Bondowoso	Cerah
20/04/2021 06:21:00	Kab. Bojonegoro	Cerah - Berawan
20/04/2021 06:35:00	Kab. Madiun	Cerah
20/04/2021 06:37:00	Kab. Ponorogo	Cerah
20/04/2021 06:40:00	Kab. Gresik	Cerah
20/04/2021 06:49:00	Kota Madiun	Cerah
20/04/2021 06:49:00	Kab. Trenggalek	Cerah Berawan
20/04/2021 07:00:00	Kab. Nganjuk	Berawan
20/04/2021 07:00:00	Kota Probolinggo	Cerah
20/04/2021 07:01:00	Kab. Sidoarjo	Cerah
20/04/2021 07:02:00	Kota Pasuruan	Cerah
20/04/2021 07:03:00	Kab. Jombang	Cerah
20/04/2021 07:06:00	Kab. Ngawi	Cerah
20/04/2021 07:06:00	Kab. Banyuwangi	Cerah - Cerah Berawan
20/04/2021 07:19:00	Kota Blitar	Cerah
20/04/2021 07:28:00	Kab. Kediri	Cerah
20/04/2021 07:32:00	Kab. Probolinggo	Cerah
20/04/2021 08:03:00	Kab. Magetan	Cerah
20/04/2021 08:04:00	Kab. Pamekasan	Cerah
20/04/2021 08:06:00	Kab. Sumenep	Cerah

Sidoarjo, 20 April 2021  
a.n. KAPUSDALOPS PB  
BPBD Prov. Jawa Timur


Manager,



DINO ANDALANANTO, S.Kom  
NIPTTPK. 208-03061985-012019-1875


Operator,

1.



MUHAMMAD ALI ROZAKI  
NIPTTPK. 208-10021980-012019-1944

2.



KANIZ EL JUNDAN





**PEMERINTAH PROVINSI JAWA TIMUR  
BADAN PENANGGULANGAN BENCANA DAERAH**

Jl. Letjen. S. Parman No. 55 Waru, Telp. (031) 8550222; Fax. (031) 8550101  
**SIDOARJO – 61256**

**LAPORAN KHUSUS**

Dilaporkan pemutakhiran dari hasil pantauan Pusdalops-PB Jawa Timur pada Kejadian Gempa Bumi Malang Selatan pada Selasa, 20 April 2021 mulai pukul 00.00 WIB – 06.00 WIB. Sebagai berikut:

- Kabupaten / Kota** : Malang Kabupaten
- Waktu** : 2021-04-10 14:00:15
- Tipe Kejadian** : Gempa Bumi
- Lokasi** : 90 Km Barat Daya Kab. Malang  
Gempa Bumi dirasakan di 33 Kab./Kota wilayah Jawa Timur
1. Dirasakan IV MMI :
    - Kab. Malang
    - Kab. Blitar
    - Kab. Lumajang
  2. Dirasakan III - IV MMI :
    - Kab. Kediri
    - Kab. Trenggalek
    - Kab. Jombang
    - Kota Blitar
  3. Dirasakan III MMI :
    - Kab. Sidoarjo
    - Kota Surabaya
    - Kab. Bangkalan
    - Kab. Sampang
    - Kab. Madiun
    - Kab. Ponorogo
    - Kab. Pacitan
    - Kota Batu
    - Kab. Tuban
    - Kab. Nganjuk
    - Kab. Ngawi
    - Kab. Jember
    - Kab. Tulungagung
    - Kab. Probolinggo
    - Kab. Gresik
    - Kab. Magetan
    - Kota Probolinggo
    - Kota Kediri
    - Kab. Pasuruan
    - Kota Malang
  4. Dirasakan II MMI :
    - Kab. Pamekasan
    - Kab. Sumenep
    - Kab. Situbondo
    - Kab. Banyuwangi
    - Kab. Bojonegoro
    - Kab. Bondowoso

**Koordinat** : -8.950000,112.480003  
**Cuaca** : Cerah  
**Kronologi** : Telah terjadi Gempa Bumi dirasakan pada parameter sbb :  
Gempa Mag: 6.1 SR, 10-Apr-21 pukul 14:00:15 WIB  
Ket: Gempa dirasakan, namun tidak berpotensi terjadi Tsunami.

Gempa susulan yang terjadi sbb :

- 1) Info Gempa Mag:3.2 SR, 10-Apr-21 pukul 14:53:48 WIB
- 2) Info Gempa Mag:3.6 SR, 10-Apr-21 pukul 15:05:46 WIB
- 3) Info Gempa Mag:3.3 SR, 10-Apr-21 pukul 16:04:17 WIB
- 4) Info Gempa Mag:3.4 SR, 10-Apr-21 pukul 18:36:54 WIB
- 5) Info Gempa Mag:4.1 SR, 10-Apr-21 pukul 19:49:21 WIB
- 6) Info Gempa Mag:3.7 SR, 10-Apr-21 pukul 20:37:21 WIB
- 7) Info Gempa Mag:3.2 SR, 10-Apr-21 pukul 22:01:53 WIB
- 8) Info Gempa Mag:5.3 SR, 11-Apr-21 pukul 06:54:58 WIB
- 9) Info Gempa Mag:2.8 SR, 11-Apr-21 pukul 13:24:14 WIB
- 10) Info Gempa Mag:3.4 SR, 11-Apr-21 pukul 13:54:22 WIB
- 11) Info Gempa Mag:3.1 SR, 12-Apr-21 pukul 12:10:32 WIB
- 12) Info Gempa Mag:3.1 SR, 13-Apr-21 pukul 02:57:02 WIB
- 13) Info Gempa Mag:3.8 SR, 13-Apr-21 pukul 19:37:57 WIB
- 14) Info Gempa Mag:2.7 SR, 14-Apr-21 pukul 00:47:56 WIB

Lokasi Gempa Bumi:

- 1) 77 km Barat Daya KAB-MALANG-JATIM, Kedalaman: 46 Km
- 2) 75 km Barat Daya KAB-MALANG-JATIM, Kedalaman: 41 Km
- 3) 72 km Barat Daya KAB-MALANG-JATIM, Kedalaman: 43 Km
- 4) 79 km Barat Daya KAB-MALANG-JATIM, Kedalaman: 45 Km
- 5) 67 km Barat Daya KAB-MALANG-JATIM, Kedalaman: 48 Km
- 6) 91 km Barat Daya KAB-MALANG-JATIM, Kedalaman: 31 Km
- 7) 85 km Barat Daya KAB-MALANG-JATIM, Kedalaman: 41 Km
- 8) 80 km Barat Daya KAB-MALANG-JATIM, Kedalaman: 98 Km
- 9) 88 km Selatan TUREN-KAB-MALANG-JATIM, Kedalaman: 36 Km
- 10) 79 km Barat Daya KAB-MALANG-JATIM, Kedalaman: 43 Km
- 11) 74 km BaratDaya KAB-MALANG-JATIM, Kedalaman: 50 Km
- 12) 82 km BaratDaya KAB-MALANG-JATIM, Kedalaman: 38 Km
- 13) 88 km BaratDaya KAB-MALANG-JATIM, Kedalaman: 29 Km
- 14) 86 km BaratDaya KAB-MALANG-JATIM, Kedalaman: 39 Km

**#Update Selasa 20/04/2021, Pkl. 06.00 WIB**

#### **A. PERKEMBANGAN**

##### **1. Kab. Malang :**

- a. Posko Penanganan Darurat di Kantor Kecamatan Ampelgading
- b. Dapur Umum berada di 6 titik sbb :
  - Balai Desa Majang Tengah, Kec. Dampit
  - Balai Desa Pamotan, Kec. Dampit
  - Balai Desa Jogomulyan, Kec. Tirtoyudo
  - Balai Desa Sumbertangkil, Kec. Tirtoyudo
  - Balai Desa Kepatihan, Kec. Tirtoyudo
  - Balai Desa Tamanasri, Kec. Ampelgading
- c. Jumlah Pengungsian 961 Jiwa antara lain :
  - Ds Majang Tengah, Kec. Dampit : 60 Jiwa
  - Ds. Pamotan, Kec. Dampit : 76 Jiwa
  - Ds. Jogomulyo, Kec. Tirtoyudo : 200 Jiwa
  - Ds. Sumbertangkil, Kec. Tirtoyudo : 400 Jiwa
  - Ds. Kepatihan, Kec. Tirtoyudo : 150 Jiwa
  - Ds. Wirotaman, Kec. Ampelgading: 50 Jiwa
  - Kec. Lawang : 11 Jiwa
  - Kec. Wonosari : 5 Jiwa
  - Kec. Gedangan : 9 Jiwa
- d. Poskes Puskesmas Dampit di rumah warga (Pak Glender)
- e. Penyaluran bantuan dr Pemprov Jatim, Dunia Usaha dan Masyarakat untuk

penanganan Gempa di Kantor Kecamatan Tirtoyudo, Kab. Malang. Berupa :

- Tandon air 1200L 2 unit
- Terpal uk (4mx6m) 50 lembar
- Energen 640bungkus
- Ember 20pcs
- Air mineral 40karton
- Biskuit hatari 57bungkus
- Biskuit regal 144bungkus
- Biskuit monde 72bungkus
- Biskuit new21 2karton
- Selimut dan Handuk 287pcs (Selimut 107pcs + Handuk 180pcs)
- Pampers mamypoko M 3karton
- Pampers mamypoko L 1karton
- Pampers mamypoko XL 1karton
- Sabun mandi giv 360pcs
- Sabun cuci baju 132bungkus
- Sabun cuci piring 144bungkus
- Sikat gigi 75pcs
- Pasta gigi 60pcs

## **2. Kab. Lumajang**

a. Posko Siaga dan Penanganan Gempa di BPBD Kabupaten Lumajang, Kantor Kecamatan Pronojiwo dan Balai Desa Kaliuling.

b. Pendirian Tenda Mushallah Darurat oleh BPBD Jatim.

c. Pendirian atau penyiapan 2 tenda pengungsi berlokasi di Dsn. Halimoh, Ds. Kaliuling, Kec. Tempursari

d. Tagana Dinsos Kab. Lumajang mendirikan dan pelayanan Dapur Umum berlokasi di Ds. Kaliuling, Kec. Tempursari dengan kapasitas satu kali memasak 1000 bungkus.

e. Pos dapur umum mandiri terbagi menjadi 14 titik di wilayah Ds. Kaliuling.

Antara lain :

Dusun Iburaja

- Mandiri warga rt 01 rw 08 Ngatiran
- Mandiri warga rt 2 rw 8 Didik
- Mandiri warga rt 3 rw 8 Dukut
- Mandiri warga rt 4 rw 8 Aguswiyono
- Mandiri warga rt 1 rw 9 H jemani
- Mandiri warga rt 3 rw 9 Ivan
- Mandiri warga rt 3 rw 9 Tulasmi
- Mandiri warga rt 1 rw 10 Sudiono
- Mandiri warga rt 2 rw 10 Mujiro
- Mandiri warga rt 3 rw 10 Satuin
- Dusun Tamansari Ketua RT
- Dusun Krajan DINSOS
- Dusun Rojopolo KETUA RT
- Dusun Kalirejo KETUA RT

f. Poskes di Kantor Desa Kaliuling

g. Pos Penanggulangan Bencana Alam Kodim 0812/ Lumajang di Kantor Desa Kaliuling

h. Pos DVI RS. Bhayangkara Lumajang di Kantor Desa Kaliuling

i. Jumlah Pengungsian 1093 Jiwa antara lain :

- Dsn. Iburaja H5 : 395 Jiwa
- Dsn. Iburaja RT 06 : 287 Jiwa
- Dsn. Kalirejo : 413 Jiwa

Pengungsian dilakukan warga secara mandiri di sekitar kediaman untuk mengantisipasi keamanan harta benda.

j. Bhakti Praja Pembersihan dan pembongkaran rumah yang berpotensi runtuh menggunakan alat berat dan manual :

- Dusun Iburaja RT 03 RW 08 Desa Kaliuling.
- Dusun Iburaja RT 02 RW 10 Desa Kaliuling.
- Dusun Iburaja RT 02 RW 08 Desa Kaliuling.

k. Penyerahan terpal bagi warga Dusun Iburaja, Desa Kaliuling.

- I. Pengepakan dan Pendistribusian logistik di Pos Dukungan Logistik di Desa Kaliuling Kecamatan Tempursari.
- m. Pemasangan pipa ke tandon di Dusun Iburojo RT 03 RW 08 Halimo Desa Kaliuling.
- n. Penyerahan material pipanisasi berupa knee, overlop sok, kran, knee drat kran di RT 04. RW 08 Dusun Iburojo Halima Desa Kaliuling.
- o. Pengoptimalan sinyal Telkomsel di Pronojiwo dan Tempursari oleh Telkomsel Probolinggo.

**3. Kab. Blitar, Dapur Umum dan Pengungsian masih Nihil.**

#### **4. Kota Blitar**

- a. Penyaluran paket sembako oleh Walikota Blitar beserta jajaran.
- b. Melakukan pembersihan lokasi dan penanganan darurat oleh TRC-PB, PMI, Perangkat Kelurahan dan Kecamatan.
- c. Pendirian Dapur Umum di halaman Kantor Dinsos Kota Blitar yang terletak di Kel. Karangtengah dengan kapasitas 250 porsi/hari.

5. Kunjungan Gubernur Jawa Timur dan Wakil Gubernur ke lokasi terdampak di Kab. Malang, Kab. Lumajang dan Kab. Blitar

6. BPBD Prov. Jatim dan TRC PB BPBD Jatim melakukan pendampingan Penanganan Darurat di Kab. Malang dan Kab. Lumajang

#### **B. KORBAN JIWA**

##### **1. Kab. Lumajang**

- Korban Meninggal : 6 orang
- Korban luka ringan : 12 orang
- Korban luka sedang : 2 orang
- Korban luka Berat : 2 orang

Keterangan korban meninggal :

a) Ahmad Fadholi, alamat Desa Tempurrejo RT 002 RW 002 Kecamatan Tempursari

Kondisi : Meninggal dunia dan berada di ruang jenazah RSUD Pasirian

b) Sri Yani, 46 tahun, alamat Desa Tempurrejo RT 002 RW 002 Kecamatan Tempursari.

Kondisi : Meninggal dunia saat dirujuk ke RS Hartoyo

c) Juwanto, RT 04 RW 09 Desa Kaliuling Kecamatan Tempursari.

Kondisi meninggal tertimpa reruntuhan bangunan.

d) H. Nasar alias H. Amin, RT 01 RW 03 Desa Kaliuling Kecamatan Tempursari.

Kondisi meninggal tertimpa reruntuhan bangunan.

e) Bonami, alamat Blok Halimo, Desa Kaliuling, Kec. Tempursari

Kondisi meninggal tertimpa reruntuhan bangunan.

f) Ny. Mardiyeh, RT 13 RW 02 Desa Supit Urang Kec. Prunojiwo

kondisi meninggal di Rumah Sakit.

##### **2. Kab. Malang**

- Korban Meninggal : 4 orang
- Korban luka ringan : 108 orang
- Korban luka sedang : 2 orang

Keterangan korban meninggal :

a) Imam alamat Desa Sidorenggo RT 32 Ds. Sidorenggo Kec. Ampelgading

Kondisi : Meninggal Dunia tertimpa material rumah

b) Munadi 70 tahun alamat RW3/RT 12 Desa Wirotaman, Kec. Ampelgading

Kondisi : Meninggal Dunia tertimpa material rumah

c) Misni 53 tahun, alamat Dusun Krajan RT. 01 RW. 01 Desa Tamansari, Kec. Ampelgading

Kondisi : Meninggal Dunia tertimpa material rumah

d) Gimah 93 tahun, Dusun Sumbermangis RT. 03 RW. 01 Desa Jogomulyan Kec Tirtoyudo

Kondisi : Meninggal Dunia setelah mendapatkan perawatan di Rumah Sakit

3. Kab. Blitar
  - Korban luka ringan : 11 orang
4. Kab. Tulungagung
  - Korban luka ringan : 2 orang
5. Kab. Jember
  - Korban luka ringan : 2 orang
6. Kota Blitar
  - Korban luka ringan : 2 orang

### **C. DAMPAK**

Info sementara Gempa Bumi berdampak di 17 Kab./Kota wilayah Jawa Timur, sbb :

#### **1. Kab. Malang**

- Rumah rusak ringan : 4.490 unit
- Rumah rusak sedang : 4.104 unit
- Rumah rusak berat : 1.888 unit
- Tempat pendidikan rusak : 226 unit
- Fasilitas kesehatan rusak : 23 unit
- Tempat ibadah rusak : 233 unit
- Fasilitas Umum Lain : 159 Unit

#### **2. Kab. Lumajang**

- Rumah rusak ringan : 1.362 unit
- Rumah rusak sedang : 616 unit
- Rumah rusak berat : 548 unit
- Tempat pendidikan rusak : 21 unit
- Tempat ibadah rusak : 55 unit

#### **3. Kab. Pasuruan**

- Rumah rusak ringan : 34 unit
- Rumah rusak sedang : 1 unit
- Tempat Penginapan : 1 unit
- Tempat pendidikan rusak : 1 unit
- Tempat ibadah rusak : 3 unit
- Tempat makan : 1 unit (Rest area)

#### **4. Kab. Blitar**

- Rumah rusak ringan : 556 unit
- Rumah rusak sedang : 294 unit
- Rumah rusak berat : 44 unit
- Tempat pendidikan rusak : 25 unit
- Kantor rusak : 30 unit
- Tempat ibadah rusak : 38 unit
- Fasilitas kesehatan rusak : 7 unit

#### **5. Kab. Trenggalek**

- Rumah rusak ringan : 76 unit
- Rumah rusak sedang : 54 unit
- Rumah rusak berat : 19 unit
- Tempat ibadah rusak : 5 unit
- Tempat pendidikan rusak : 3 unit
- Gudang rusak : 2 unit
- Kantor rusak : 6 unit
- Balai desa rusak : 4 unit
- Kandang ternak : 1 unit

#### **6. Kota Blitar**

- Rumah rusak ringan : 23 unit
- Rumah rusak sedang : 17 unit

- Rumah rusak berat : 2 unit
- Tempat pendidikan rusak : 6 unit
- Tempat ibadah rusak : 4 unit
- Tempat perkantoran rusak : 2 unit
- Fasilitas Kesehatan : 3 unit

#### **7. Kota Malang**

- Rusunawa rusak ringan : 1 gedung
- Rumah rusak ringan : 1 unit
- Rumah rusak sedang : 3 unit

#### **8. Kota Kediri**

- Rumah rusak berat : 1 unit
- Tempat pendidikan rusak : 1 unit

#### **9. Kab. Probolinggo**

- Rumah rusak ringan : 8 unit
- Rumah rusak berat : 2 unit
- Masjid rusak : 1 unit
- Gudang rusak : 1 unit
- Bangunan candi retak rusak ringan

#### **10. Kab. Ponorogo**

- Rumah rusak ringan : 1 unit
- Rumah rusak berat : 1 unit

#### **11. Kab. Jember**

- Rumah rusak berat : 4 unit
- Rumah rusak sedang : 20 unit
- Rumah rusak ringan : 32 unit
- Tempat Ibadah rusak : 2 unit
- Fasilitas Kesehatan : 2 unit

#### **12. Kab. Tulungagung**

- Rumah rusak ringan : 57 unit
- Rumah rusak sedang : 16 unit
- Rumah rusak berat : 2 unit
- Balai desa rusak : 3 unit
- Tempat pendidikan : 1 unit
- Tempat Ibadah rusak : 4 unit
- Pasar rusak : 1 unit

#### **13. Kota Batu**

- Tempat usaha rusak ringan : 2 unit
- Bangunan pada tempat wisata rusak ringan : 1 unit
- Rumah rusak ringan : 2 unit
- Gedung Pemerintah rusak ringan : 1 unit
- Gedung sekolah rusak ringan : 4 unit

#### **14. Kab. Nganjuk**

- Rumah rusak berat : 1 unit

#### **15. Kab. Pacitan**

- Rumah rusak ringan : 1 unit

#### **16. Kab. Bondowoso**

- Rumah rusak ringan : 2 unit

#### **17. Kab. Kediri**

- Rumah rusak berat : 1 unit

1. Dirasakan IV MMI :

- Kab. Malang
- Kab. Blitar
- Kab. Lumajang

2. Dirasakan III - IV MMI :

- Kab. Kediri
- Kab. Trenggalek
- Kab. Jombang
- Kota Blitar

3. Dirasakan III MMI :

- Kab. Sidoarjo
- Kota Surabaya
- Kab. Bangkalan
- Kab. Sampang
- Kab. Madiun
- Kab. Ponorogo
- Kab. Pacitan
- Kota Batu
- Kab. Tuban
- Kab. Nganjuk
- Kab. Ngawi
- Kab. Jember
- Kab. Tulungagung
- Kab. Probolinggo
- Kab. Gresik
- Kab. Magetan
- Kota Probolinggo
- Kota Kediri
- Kab. Pasuruan
- Kota Malang

4. Dirasakan II MMI :

- Kab. Pamekasan
- Kab. Sumenep
- Kab. Situbondo
- Kab. Banyuwangi
- Kab. Bojonegoro
- Kab. Bondowoso

**Meninggal** : 10

**Hilang** : 0

**Luka Berat** : 2

**Luka Sedang** : 6

**Luka Ringan** : 136

**Kerusakan** : - Rumah rusak ringan : 6.646 unit  
- Rumah rusak sedang : 5.125 unit  
- Rumah rusak berat : 2.512 unit  
- Fasum rusak : 792 unit

**Kerugian** : -

**Upaya** : 1. BPBD Prov. Jatim menyebarluaskan melalui moda yang ada.  
2. BPBD Prov. Jatim berkoordinasi dengan 38 Kab/Kota untuk perkembangan terkait dampak yang ditimbulkan akibat gempa tersebut.  
3. BPBD Prov. Jatim berkoordinasi dengan BMKG terkait potensi tsunami maupun adanya gempa susulan.  
4. TRC BPBD Kab. Lumajang menuju lokasi kejadian untuk evakuasi korban tertimpa bongkahan batu.  
5. Agen Bencana dan TRC menyisir wilayah Kab/Kota untuk menggali dampak yang ditimbulkan akibat gempa tersebut.  
6. BPBD Prov. Jatim menyalurkan bantuan berupa

- a) Bakorwil Malang
  - Beras 500 kg (@25kg).
  - Selimut 100 pcs
  - Terpal 200 lembar
  - Siap saji 20 dus
  - Lauk pauk 20 dus
  - Mie instan 50 dus
  - Sembako 350 paket
  - Masker kain 25.000 pcs
  - Hand sanitizer spray 1 karton
  - Tenda Pengungsi : 2 unit
- b) PBD Kota Blitar
  - Lauk Pauk 20 karton.
  - Tambahan Gizi 20 karton.
  - Sembako 30 paket.
- c) Kabupaten Lumajang
  - Beras 500 kg (@25kg)
  - Selimut 100 pcs
  - Terpal 90 lembar
  - Siap saji 20 dus
  - Lauk pauk 20 dus
  - Mie instan 50 dus
  - Sembako 200 paket
  - Masker kain 10.000 pcs
  - Hand sanitizer spray 1 karton
  - Tenda Pengungsi: 2 unit
  - Tikar 20 lembar
- d) Kabupaten Blitar
  - Beras 500 kg (@25kg)
  - Lauk Pauk 60 Paket
  - Tambah Gizi 240 Paket
  - Terpal 50 Lembar
  - Selimut 100 Pcs
  - Mie Instant 50 Dus
  - Masker Kain 10.000 Pcs
  - Tikar 100 Lembar
  - Sembako 200 Paket
- 7. Prov. Jateng menyalurkan bantuan berupa
  - a) Dinas Kelautan dan Perikanan Prov. Jateng
    - Sarden : 1.000 Kaleng
  - b. BUMD Jateng (PDAB Tirta Utama Prov. Jateng, PT PRPP Jateng, PT CMJT, PT Jateng Pretro Energi, SPHC, PT Sarana Pembangunan Jawa Tengah (SPJT). Jamkrida Jateng, KIW, Forum BPR
    - Mie Instant : 325 Karton
    - Saos : 960 Botol
    - Kopi, Biskuit, Bubur Bayi, Mie Instant, Shampo, Sabun mandi, Pampers, Pembalut Wanita : 1 Paket
    - Popok Bayi, Biskuit, Susu UHT, Perlengkapan Bayi, Sabun Bayi, Pakaian Anak – anak : 1 Paket
    - Beras Premium, Gula Pasir, Air Mineral : 1 Paket
    - Minyak Goreng, Beras, Mie Instant : 1 Paket
    - Pampers Bayi, Pembalut Wanita, Susu balita : 1 Paket
    - Popok Bayi, Susu Bayi, Peralatan mandi, Minyak Kayu Putih : 1 Paket
    - Mie Instant, Air Mineral : 1 Paket
    - Sarung : 1 Paket
    - Perlengkapan Mandi ( Ember, Gayungm Sabun mandi, Sikat Gigi, Pasta Gigi, Shampo ) : 1 paket
  - c. KORPRI Peduli Jawa Tengah
    - Pembalut Wanita : 10 Karton
    - Popok Bayi : 20 Karton
    - Biskuit, Minyak Telon : 1 Paket
    - Sarung : 7 Kodi




- d. Baznas Jateng
  - Popok Bayi :40 Dos
  - Popok Dewasa : 30 Dos
  - Sarung, Mukena, Sajadah, Pampers, Masker, Biskuit, Susu
- e. RS Tlogorejo :Handuk, Selimut : 1 Paket
- f. Bank Mandiri
  - Beras Premium, Popok Bayi : 1 Paket
- g. PLN
  - Sembako : 1 Paket
- h. PMI Prov. Jateng
  - Sayur, Buah, Telur : 1 Paket
- I. Dinas Ketahanan Pangan
  - Beras : 5.000 Kg
- J. PT Telkom
  - Sabun Mandi, Selimut, Sikat Gigi : 1 Paket
- K. Bank BNI
  - Beras, Gula pasir, Mie Instant, Sabun Batang, Pembalut, Pasta Gigi, Shampo, Detergen, Kopi : 1 Paket
- 8. Pemerintah Prov. Jatim
  - Sembako : 30 Paket

**Sumber** : BMKG, Pusdalops BPBD Kab/Kota & Agen Bencana Jawa Timur

Sidoarjo, 20 April 2021  
a.n. KAPUSDALOPS PB  
BPBD Prov. Jawa Timur

Manager,

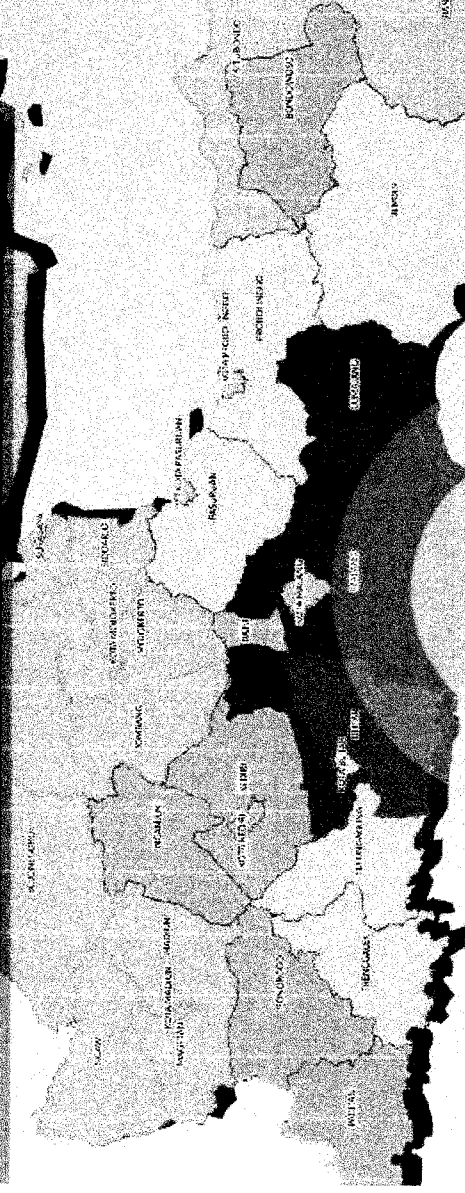


**DINO ANDALANANTO, S.Kom**

NIPTTPK. 208-03061985-012019-1875

# INFOGRAFIS GEMPA BUMI 6,1 SR PROVINSI JAWA TIMUR

Gempa bumi dengan kekuatan magnitudo 6,1 SR mengguncang Kabupaten Malang dan sekitarnya pada (10/4/2021), siang hari. Gempa bumi tersebut menyebabkan korban jiwa dan puluhan rumah rusak ringan - berat, dan dirasakan di



## Total Kerusakan & Korban

- Rumah Rusak : 14.283 Unit
- Fasilitas Umum : 792 Unit
- Korban Jiwa : 153 Jiwa

### Kabupaten Malang

- Rumah Rusak : 10.482 Unit
- Fasilitas Umum : 641 Unit
- Meninggal Dunia : 4 Jiwa
- Luka Berat : -
- Luka Sedang : 2 Jiwa
- Luka Ringan : 108 Jiwa

### Kabupaten Lumajang

- Rumah Rusak : 2.526 Unit
- Fasilitas Umum : 76 Unit
- Meninggal Dunia : 6 Jiwa
- Luka Berat : 2 Jiwa
- Luka Sedang : 2 Jiwa
- Luka Ringan : 12 Jiwa

### Kabupaten Blitar

- Rumah Rusak : 894 Unit
- Fasilitas Umum : 100 Unit
- Meninggal Dunia : -
- Luka Berat : -
- Luka Sedang : -
- Luka Ringan : 11 Jiwa

UPDATE, 20 April 2021, Pukul 06.00 WIB



Kabupaten	Rusak	Fasilitas Umum	Meninggal Dunia	Luka Berat	Luka Sedang	Luka Ringan
<b>Jember</b>	56 Unit	4 Unit	-	-	2 Jiwa	2 Jiwa
<b>Blitar</b>	42 Unit	13 Unit	-	-	2 Jiwa	2 Jiwa
<b>Pacitan</b>	1 Unit	-	-	-	-	-
<b>Probolinggo</b>	10 Unit	2 Unit	-	-	-	-
<b>Pasuruan</b>	35 Unit	6 Unit	-	-	-	-
<b>Kediri</b>	1 Unit	-	-	-	-	-
<b>Malang</b>	4 Unit	1 Unit	-	-	-	-
<b>Tulungagung</b>	75 Unit	9 Unit	-	-	-	-
<b>Bondosowo</b>	2 Unit	-	-	-	-	-
<b>Nganjuk</b>	1 Unit	-	-	-	-	-
<b>Ponorogo</b>	149 Unit	31 Unit	-	-	-	-
<b>Trenggalek</b>	149 Unit	31 Unit	-	-	-	-

PUSDALOPS PB Provinsi Jawa Timur

SUMBER : BMKG | PUSDALOPS BPBD Kab/Kota | Agen Bencana Kab/Kota

Edited by PUSDALOPS PB JATIM

# INFOGRAFIS GEMPA BUMI 6,1 SR PROVINSI JAWA TIMUR

Gempa bumi dengan kekuatan magnitudo 6,1 mengguncang Kabupaten Malangdan sekitarnya pada (10/4/2021), siang hari. Gempa bumi tersebut menyebabkan korban jiwa dan puluhan rumah rusak ringan - berat, dan dirasakan di

UPDATE, 20 April 2021, Pukul 06.00 WIB



## Kronologi & Lokasi :

- **MAG : 6,1 SR | 10 April 2021 | 14:00:15 WIB**  
90 Km BaratDaya KAB-MALANG- JATIM  
8,95 LS, 112,48 BT | 25 Km, Tidak Berpotensi Tsunami
- **MAG : 3,2 SR | 10 April 2021 | 14:53:48 WIB**  
77 Km BaratDaya KAB-MALANG- JATIM  
8,25 LS, 112,46751 BT | 16 Km, Tidak Berpotensi Tsunami
- **MAG : 3,6 SR | 10 April 2021 | 15:05:46 WIB**  
75 Km BaratDaya KAB-MALANG- JATIM  
8,609 LS, 112,50688 BT | 41 Km, Tidak Berpotensi Tsunami
- **MAG : 3,3 SR | 10 April 2021 | 16:04:17 WIB**  
72 Km BaratDaya KAB-MALANG- JATIM  
8,782 LS, 112,50790 BT | 43 Km, Tidak Berpotensi Tsunami
- **MAG : 3,4 SR | 10 April 2021 | 18:36:54 WIB**  
79 Km BaratDaya KAB-MALANG- JATIM  
8,645 LS, 112,48321 BT | 45 Km, Tidak Berpotensi Tsunami
- **MAG : 4,1 SR | 10 April 2021 | 19:49:21 WIB**  
67 Km BaratDaya KAB-MALANG- JATIM  
8,745 LS, 112,50505 BT | 48 Km, Tidak Berpotensi Tsunami
- **MAG : 3,7 SR | 10 April 2021 | 20:37:21 WIB**  
91 Km BaratDaya KAB-MALANG- JATIM  
8,95 LS, 112,47 BT | 21 Km, Tidak Berpotensi Tsunami
- **MAG : 3,2 SR | 10 April 2021 | 22:01:53 WIB**  
91 Km BaratDaya KAB-MALANG- JATIM  
8,95 LS, 112,47 BT | 21 Km, Tidak Berpotensi Tsunami
- **MAG : 5,3 SR | 11 April 2021 | 06:54:58 WIB**  
85 Km BaratDaya KAB-MALANG- JATIM  
8,903 LS, 112,47411 BT | 41 Km, Tidak Berpotensi Tsunami
- **MAG : 2,8 SR | 11 April 2021 | 13:24:14 WIB**  
80 Km BaratDaya KAB-MALANG- JATIM  
8,84 LS, 112,41 BT | 98 Km, Tidak Berpotensi Tsunami
- **MAG : 3,4 SR | 11 April 2021 | 13:54:22 WIB**  
88 Km Selatan - TUREN  
8,95 LS, 112,52 BT | 56 Km, Tidak Berpotensi Tsunami
- **MAG : 3,1 SR | 12 April 2021 | 12:10:32 WIB**  
79 Km BaratDaya KAB-MALANG- JATIM  
8,845 LS, 112,46284 BT | 63 Km, Tidak Berpotensi Tsunami
- **MAG : 3,1 SR | 13 April 2021 | 02:57:02 WIB**  
82 Km BaratDaya KAB-MALANG- JATIM  
8,876 LS, 112,3266 BT | 38 Km, Tidak Berpotensi Tsunami
- **MAG : 3,8 SR | 13 April 2021 | 19:37:57 WIB**  
88 Km BaratDaya KAB-MALANG- JATIM  
8,923 LS, 112,44972 BT | 29 Km, Tidak Berpotensi Tsunami

## Daerah Terdampak :

- **Dirasakan IV MMI :**  
Kab. Malang, Kab. Blitar
- **Dirasakan III - IV MMI :**  
Kab. Kediri, Kab. Trenggalek,  
Kab. Jombang, Kota Blitar
- **Dirasakan III MMI :**  
Kab. Sidoarjo, Kota Surabaya  
Kab. Bangkalan, Kab. Sampang  
Kab. Madiun, Kab. Ponorogo  
Kab. Pacitan, Kota Batu  
Kab. Tuban, Kab. Nganjuk  
Kab. Ngawi, Kab. Jember  
Kab. Tulungagung, Kab. Probolinggo  
Kab. Gresik, Kab. Magetan  
Kota Probolinggo, Kota Kediri  
Kab. Lumajang, Kab. Pasuruan  
Kota Malang
- **Dirasakan II MMI :**  
Kab. Pamekasan, Kab. Sumenep  
Kab. Situbondo, Kab. Banyuwangi  
Kab. Bojonegoro

## Posko & Dapur Umum :

- **Posko**  
Kab. Malang  
- Kantor Kecamatan Ampelgading  
Kab. Lumajang  
- Kantor Desa Cahuling, Tempursari
- **Dapur Umum**  
Kab. Malang  
- Kantor Desa Mngantengah, Dembat  
- Kantor Kec. Ampelgading  
- Desa Jagonuwana, Kecamatan Tirtoyudo  
- Desa Sumberwangi, Kecamatan Tirtoyudo  
Kab. Lumajang  
- Kantor Desa Cahuling, Tempursari  
Kota Blitar - Kantor Dinas



**Rekapitulasi Dampak Gempa Bumi Magnitude 6.1 SR, Per 20 April 2021 Pkl 06.00 WIB**

No.	Kab./Kota	Rumah				Dampak											Korban Jiwa					
		RRR	RRS	RRB	Pendidikan	Kantor	Fasilitas Kesehatan	Tempat Penginapan	Tempat Ibadah	Tempat Hiburan	Tempat Usaha	Rumah Makan	Rumah Susun	Gudang	Jembatan	Kandang Ternak	Luka Ringan	Luka Sedang	Luka Berat	Meninggal Dunia		
																					Tempat Usaha	Rumah Makan
1.	Kab. Malang	4.490	4.104	1.888	226	20	23		233			4	4						108	2		4
2.	Kab. Lumajang	1.362	616	548	21				55										12	2	2	6
3.	Kab. Pasuruan	34	1		1				3													
4.	Kab. Blitar	556	294	44	25	30	7	38											11			
5.	Kab. Trenggalek	76	54	19	3	6	1	5	3										1			
6.	Kota Blitar	23	17	2	6	2	3	4												2		
7.	Kota Malang	1	3																			
8.	Kab. Kediri			1																		
9.	Kota Kediri	1			1																	
10.	Kab. Probolinggo	8		2					1		1											
11.	Kab. Ponorogo	1		1																		
12.	Kab. Jember	32	20	4			2	2											2			
13.	Kab. Tulungagung	57	16	2	1	3		4			1								2			
14.	Kota Batu	2			4	1					1											
15.	Kab. Nganjuk			1																		
16.	Kab. Pacitan	1																				
17.	Kab. Bondowoso	2																				
		<b>6.646</b>	<b>5.125</b>	<b>2.512</b>	<b>288</b>	<b>62</b>	<b>36</b>	<b>1</b>	<b>345</b>	<b>1</b>	<b>10</b>	<b>5</b>	<b>1</b>	<b>40</b>	<b>1</b>	<b>136</b>	<b>6</b>	<b>2</b>	<b>10</b>	<b>2</b>	<b>2</b>	<b>10</b>