



PEMERINTAH PROVINSI JAWA TIMUR
BADAN PENANGGULANGAN BENCANA DAERAH

Jl. Letjen S. Parman No. 55 Waru, Telp. (031) 8550222; Fax. (031) 8550101

WARU – SIDOARJO

Sidoarjo, 19 April 2021

Nomor : 360/ *1161* /208.1/2021
Sifat : Penting
Lampiran : -
Perihal : Laporan Harian Bencana

Kepada
Yth. Ibu Gubernur Jawa Timur

Di **SURABAYA**

Bersama ini disampaikan dengan hormat **Laporan Harian** PUSDALOPS PB BPBD Provinsi Jawa Timur kejadian bencana pada Tanggal 18 – 19 April 2021 pukul 08.00 WIB, berdasarkan pantauan petugas piket dan laporan dari BPBD Kabupaten / Kota se Jawa Timur sebagaimana terlampir.

Demikian untuk menjadi periksa.

An. KEPALA PELAKSANA
BADAN PENANGGULANGAN BENCANA DAERAH
PROVINSI JAWA TIMUR

Sekretaris,



ERWIN INDRA WIDJAJA, SE, M.AP

Embina TK I

NIP. 19690823 199003 1 008

TEMBUSAN :

- Yth. 1. Bp. Kepala BNPB di Jakarta
2. Bp. Kepala Kepolisian Daerah Jawa Timur
3. Bp. Wakil Gubernur Jawa Timur
4. Bp. Sekretaris Daerah Prov. Jatim selaku Kepala ex officio BPBD Prov. Jatim
5. Bp. Kepala Pelaksana BPBD Prov. Jatim
-



PEMERINTAH PROVINSI JAWA TIMUR
BADAN PENANGGULANGAN BENCANA DAERAH

Jl. Letjen. S. Parman No. 55 Waru, Telp. (031) 8550222; Fax. (031) 8550101
SIDOARJO – 61256

LAPORAN HARIAN PUSDALOPS

Dilaporkan kejadian alam dan bencana di wilayah Jawa Timur yang terjadi pada **Minggu - Senin, 18 – 19 April 2021 pukul 08.00 s/d 08.00 WIB**. Informasi yang diperoleh Pusdalops BPBD Provinsi Jawa Timur, sebagai berikut :

I. Kejadian Bencana

1. Kabupaten / : Bondowoso Kabupaten
Kota
Waktu : 2021-04-18 14:00:00
Tipe : Angin Puting Beliung
Kejadian
Lokasi : - Ds. Jati Tamban, RT 09-10 / RW 03, Kec. Wringin
- Ds. Sumbermalang, RT 04 / RW 01, Kec. Wringin
Koordinat : -7.852120,113.766251
Cuaca : Berawan
Kronologi : Pada hari Minggu, 18 April 2021, Pkl. 14.00 WIB, terjadi hujan ringan disertai anign puting beliung di Ds. Jati Tamban dan Ds. Sumbermalang yang mengakibatkan pohon tumbang dan beberapa atap rumah mengalami rusak ringan hingga sedang.
Meninggal : 0
Hilang : 0
Luka Berat : 0
Luka Ringan : 0
Kerusakan : - Rumah rusak ringan : 23 Unit
- Rumah rusak sedang : 4 Unit
Kerugian : -
Upaya : Agen bersama TRC BPBD Kab. Bondowoso melakukan asesmen dilokasi kejadian dan penanganan rumah terdampak angin puting beliung.
Sumber : Agen Bencana Kab. Bondowoso

II. Kejadian Lain – Lain

1. Kabupaten / : Mojokerto Kabupaten
Kota
Waktu : 2021-04-19 00:15:00
Tipe : Kebakaran
Kejadian
Lokasi : Ds. Mojogeneng, Kec. Jatirejo, Kab. Mojokerto.
Koordinat : -7.580610,
Cuaca : Cerah
Kronologi : Terjadi kebakaran rumah milik Ibu Ninik Suwarni (P) dikarenakan konsleting listrik. Api telah dipadamkan pkl. 01.47 WIB.
Meninggal : 0
Hilang : 0
Luka Berat : 0
Luka Ringan : 0
Kerusakan : Rumah rusak sedang : 1 unit.
Kerugian : ± Rp. 50.000.000,-

Upaya : 1. PMK BPBD Kab Mojokerto Menuju lokasi
2. Tim PMK BPBD Kab MojoKerto melakukan pemadaman dan pembasahan
3. Melaporkan ke pimpinan

Sumber : Agen Bencana Kab. Mojokerto

2. Kabupaten / : Malang Kota
Kota

Waktu : 2021-04-18 21:54:05

Tipe : Angin Kencang

Kejadian

Lokasi : Jl. Tlogosari, Kel. Merjosari, Kec. Lowokwaru, Kota Malang.

Koordinat : -7.939272,112.600952

Cuaca : Hujan

Kronologi : Pada hari Minggu, 18 April 2021, Pkl. 12.30 WIB, terjadi hujan lebat disertai angin kencang yang mengakibatkan atap rumah Bpk. Maulidan Dimas Agustin terhembus angin kencang di Jln. Tlogosari, NO. 646, Rt. 04, Rw. 05, Kel. Merjosari, Kec. Lowokwaru, Kota Malang.

Meninggal : 0

Hilang : 0

Luka Berat : 0

Luka : 0

Ringan

Kerusakan : Rumah Rusak Sedang : 1 Unit

Kerugian : -

Upaya : TRC BPBD Kota Malang melakukan asesmen dilokasi kejadian dengan beberapa pihak terkait:
- Relawan TRC
- Warga sekitar
- AB Jatim

Sumber : Agen Bencana Kota Malang

3. Kabupaten / : Bojonegoro Kabupaten
Kota

Waktu : 2021-04-18 16:30:00

Tipe : Angin Kencang

Kejadian

Lokasi : Ds. Panjunan, RT. 04, RW. 02, Kec. Kalitidu

Koordinat : -7.152280,111.682693

Cuaca : Hujan

Kronologi : ada Hari Minggu, 18 April 2021, Pkl. 16.10 WIB, telah terjadi hujan deras disertai angin kencang di wilayah Kec. Kalitidu, yang mengakibatkan 1 tempat usaha (Bengkel) rusak berat/roboh milik Bpk. Hasan (55th) pada Pkl. 16.30 WIB.

Meninggal : 0

Hilang : 0

Luka Berat : 0

Luka : 0

Ringan

Kerusakan : Bengkel rusak berat : 1 unit

Kerugian : -

Upaya : - Tim BPBD mendatangi lokasi guna melakukan Asesment
- Berkoordinasi dengan Perangkat Desa dan Kecamatan.

Sumber : Pusdalops Kab. Bojonegoro

4. Kabupaten / : Kediri Kota

Kota
Waktu : 2021-04-18 14:30:00
Tipe : Angin Kencang
Kejadian
Lokasi : - Jl. Kh. Agus Salim, Rt. 03, Rw. 07, Ds. Bandar Kidul, Kec. Mojoroto
- Jl. mayor bismo, Rt. 04, Rw. 01, Kel. Semampir, Kec. Kota Kediri
Koordinat : -7.828760,111.990402
Cuaca : Hujan
Kronologi : Pada hari Minggu, 18 April 2021, Pkl. 14.30 WIB, terjadi hujan lebat disertai anign kencang di wilayah Kota Kediri yang berdampak sebagai berikut :
Rumah rusak akibat angin kencang :
- Rumah Bpk. Parto, Kel. Balowerti, Gg. 4, Rt. 17, Rw. 05
- Rumah Bpk. Gatot, Jl. mayor bismo, Rt. 04, Rw. 01, Kel. Semampir
Pohon Tumbang :
- Depan kediri mall berdiameter ± 30 cm
- Utara pasar bandar diameter± 20 cm
- Barat pasar bandar diameter ±30 Cm
- Jl veteran depan BPR/ATR ±50 Cm
- Jl Inveksi brantas ±30 Cm
- Jl panglima polim ±25 Cm
- Jl Sisinga mangaraja ±30 Cm
- Belakang masjid Semampir ±40 Cm
- Kantor Kel Ngampel ± 70Cm
- Jl Medang kamulan ± 15 Cm
- Jl Raden patah ±30
- Jl mayor bismo dpan unit 1 berdiameter ±10 cm
- Jl mayor bismo depan kantor diknas ±15 Cm
- Jl mayor bismo depan kantor BPJS ± 10 Cm
- depan kel semampir berdiameter ±10 Cm
- depan diler mobil wuling ± 15 Cm tinggi 4 meter
- depan kelurahan dandangan ±15 Cm
- Depan kantor pemkot ±15 Cm
- Jl kawi berdiameter ± 20 Cm
Meninggal : 0
Hilang : 0
Luka Berat : 0
Luka : 0
Ringan
Kerusakan : - Rumah rusak ringan : 1 Unit
- Rumah rusak sedang : 1 Unit
Kerugian : -
Upaya : Agen bersama TRC BPBD Kota Kediri melakukan asesmen dilokasi kejadian dan penanganan rumah terdampak angin kencang.
Sumber : Agen Bencana Kota Kediri

5. Kabupaten / : Probolinggo Kota
Kota
Waktu : 2021-04-18 11:30:00
Tipe : Angin Kencang
Kejadian
Lokasi : Jl. Ir.Sutami Kedunggaleng, Kota Probolinggo
Koordinat : -7.806290,113.215881
Cuaca : Hujan
Kronologi : Terjadi Hujan disertai angin kencang di wilayah Kota Probolinggo pada hari Minggu, 18 April 2021, Pkl. 11.30, Menyebabkan terjadinya pohon tumbang di Jl. Ir.Sutami Kedunggaleng, Kota Probolinggon yang berdampak mengenai kabel PLN.
Meninggal : 0

Hilang : 0
 Luka Berat : 0
 Luka : 0
 Ringan
 Kerusakan : 1 Pohon tumbang dan kabel PLN
 Kerugian : -
 Upaya : - TRC BPBD melakukan pengecekan dilokasi kejadian
 - TRC BPBD melakukan pemotongan dan pembersihan pohon tumbang
 - Koordinasi dgn pihak PLN untuk mengamankan kabel listrik
 Sumber : Pusdalops Kota Probolinggo

III. Pantauan Gunung Api di Wilayah Jawa Timur

Gunung api di wilayah Jawa Timur yang terpantau sebagai berikut:

1. Gunung Bromo : **WASPADA** (Level II) Sejak Tanggal 20 Oktober 2016
2. Gunung Semeru : **WASPADA** (Level II) Sejak Tanggal 02 Mei 2013
3. Gunung Raung : **WASPADA** (Level II) Sejak Tanggal 21 Januari 2021
4. Gunung Ijen : **NORMAL** (Level I) Sejak Tanggal 08 Agustus 2014
5. Gunung Kelud : **NORMAL** (Level I) Sejak Tanggal 07 Agustus 2014
6. Gunung Lamongan : **NORMAL** (Level I) Sejak Tanggal 19 April 2012
- Gunung Arjuno – Welirang : **NORMAL** (Level I) Sejak Tahun 1995

IV. Pantauan Titik Panas Wilayah Jawa Timur

Pantauan berdasarkan sensor **MODIS (Moderate Resolution Imaging Spectroradiometer)** dari Satelit Terra, Aqua, Suomi pada hari Minggu - Senin, 18 – 19 April 2021 pukul 08.00 s/d 08.00 WIB. Dilaporkan sebagai berikut:

| No. | Koordinat | Tanggal | Waktu (WIB) | Tingkat | Kecamatan | Kab/Kota | Keterangan |
|-------|-----------|---------|-------------|---------|-----------|----------|------------|
| Nihil | | | | | | | |

V. Peringatan Dini Cuaca Wilayah Jawa Timur

- A. **Peringatan Dini Cuaca Jawa Timur pada tanggal 18 April pukul 11.30 WIB – 17.26 WIB** berpotensi terjadi Hujan Sedang – Lebat yang dapat disertai Kilat/Petir dan Angin Kencang terjadi sebanyak **4 (Empat)** kali peringatan (Prakirawan-BMKG Surabaya)
- B. **Penyebaran informasi peringatan dini Jawa Timur :**
 1. Menelepon Kabupaten/ Kota yang diperkirakan berpotensi terjadi hujan.
 2. Menyebarkan informasi melalui Radio Komunikasi VHF BPBD Provinsi Jawa Timur pada freq 169.225 Mhz dan VHF RAPI pada freq 142.040 Mhz.
 3. Menyebarkan informasi ke Kab/Kota melalui SMS Gateway BPBD Provinsi Jawa Timur dan melalui ponsel monitoring nomor 081231780000 dan Jejaring Sosial.

VI. Prakiraan Cuaca Wilayah Jawa Timur

Prakiraan Cuaca Provinsi Jawa Timur pada **Senin - Selasa, 19 – 20 April 2021** pukul 08.00 s/d 08.00 WIB. Dilaporkan sebagai berikut :

- A. 1. - **Pagi hari** : diprakirakan Cerah, Berawan, dan Berkabut.
 - **Siang-Sore hari** : diprakirakan Cerah, Berawan, Hujan Ringan-Sedang, dan Hujan Lebat disertai Petir.
 - **Malam hari** : diprakirakan Cerah, Berawan, Berkabut, Hujan Ringan-Sedang, dan Hujan Lebat disertai Petir.
 - **Dini hari** : diprakirakan Cerah, Berawan, dan Berkabut.
2. - **Suhu udara** : 11 - 33 °C
 - **Kelembapan udara** : 60 - 100 %
 - **Angin** : dominan dari Timur - Tenggara dengan kecepatan 05 - 20 km/jam

B. Peringatan dini :

Waspada hujan intensitas sedang hingga lebat disertai petir dan angin kencang sesaat pada:

- **Siang-Sore** hari di wilayah Kab. Mojokerto, Jombang, Kab. Kediri, Kota Kediri, Kab. Malang, Batu dan Kab. Pasuruan.
- **Malam** hari di wilayah Ngawi, Magetan dan Kab. Malang.

Sumber : BMKG Stasiun Meteorologi Juanda

VII. Prakiraan Tinggi Gelombang

Prakiraan gelombang laut maksimum di wilayah Jawa Timur pada **Senin - Selasa, 19 – 20 April 2021** pukul **08.00 s/d 08.00 WIB**. Dilaporkan sebagai berikut :

- A. **Kondisi Sinoptik** : Hujan, arah angin dari Timur - Tenggara, kec. angin maksimum di L. Jawa bagian timur 12 knots dan S. Hindia selatan Jatim 22 knots. Tinggi gelombang di L. Jawa bagian timur antara 0.1-0.5 m dan di S. Hindia selatan Jatim antara 1.3-2.8 m.
- B. **Peringatan** : Waspada tinggi gelombang lebih dari 2.5 m di S. Hindia selatan Jatim.

Sumber : BMKG Maritim Surabaya

VIII. Komunikasi Radio


Berdasarkan monitoring dari Media Sosial (Facebook, WhatsApp & Telegram) dan Radio PUSDALOPS BPBD Provinsi Jawa Timur di Frekwensi HF 11.437.5, VHF 169.225 Mhz, dan VHF 142.040 MHz pada hari **Minggu - Senin, 18 – 19 April 2021** pukul **08.00 s/d 08.00 WIB**. Dilaporkan sebagai berikut:

| LOG SHEET | | Tanggal : 18 – 19 April 2021 |
|--------------------------------|------------------|--|
| Operator : Ibni, Afif & Syamsi | | Hari : Minggu - Senin |
| STASIUN : PUSDALOPS BPBD JATIM | | |
| REKAP PERCAKAPAN | | |
| Waktu | Pengirim | Percakapan |
| 18/04/2021 08:00:00 | Kab. Situbondo | Cerah |
| 18/04/2021 08:04:00 | Kab. Trenggalek | Cerah Berawan |
| 18/04/2021 08:06:00 | Kab. Gresik | Cerah |
| 18/04/2021 08:20:00 | Kab. Magetan | Cerah |
| 18/04/2021 08:29:00 | Kota Batu | Cerah |
| 18/04/2021 09:00:00 | Kab. Pamekasan | Cerah |
| 18/04/2021 09:18:00 | Kab. Jember | Cerah |
| 18/04/2021 10:01:00 | Kab. Jombang | Cerah |
| 18/04/2021 10:01:00 | Kota Pasuruan | Cerah |
| 18/04/2021 11:05:00 | Kab. Gresik | Cerah Berawan |
| 18/04/2021 13:00:00 | Kab. Jombang | Cerah Hujan Ringan |
| 18/04/2021 14:03:00 | Kota Pasuruan | Cerah |
| 18/04/2021 14:09:00 | Kab. Situbondo | Cerah Berawan |
| 18/04/2021 14:20:00 | Kab. Trenggalek | Berawan |
| 18/04/2021 15:00:00 | Kab. Magetan | Berawan |
| 18/04/2021 15:58:00 | Kab. Jombang | Berawan |
| 18/04/2021 16:11:00 | Kab. Gresik | Cerah Berawan - Berawan - Hujan Sedang |
| 18/04/2021 16:45:00 | Kab. Ponorogo | Berawan |
| 18/04/2021 17:30:00 | Kab. Trenggalek | Berawan |
| 18/04/2021 18:58:00 | Kab. Jombang | Berawan |
| 18/04/2021 19:00:00 | Kab. Nganjuk | Berawan dan sebagian hujan intensitas sedang |
| 18/04/2021 19:11:00 | Kab. Madiun | Cerah |
| 18/04/2021 19:30:00 | Kab. Probolinggo | Hujan Ringan - Lebat |
| 18/04/2021 20:00:00 | Kab. Gresik | Cerah Berawan |
| 18/04/2021 20:00:00 | Kota Batu | Cerah Berawan |
| 18/04/2021 20:00:00 | Kab. Pasuruan | Cerah Berawan |
| 18/04/2021 20:30:00 | Kab. Bojonegoro | Berawan |
| 18/04/2021 21:00:00 | Kota Pasuruan | Cerah Berawan |
| 18/04/2021 21:45:00 | Kota Probolinggo | Berawan |
| 18/04/2021 22:00:00 | Kab. Jombang | Berawan |
| 18/04/2021 22:00:00 | Kab. Ponorogo | Cerah |
| 18/04/2021 22:00:00 | Kab. Nganjuk | Hujan Ringan |

| | | |
|---------------------|-----------------|-----------------|
| 18/04/2021 22:51:00 | Kab. Trenggalek | Cerah - Berawan |
| 18/04/2021 23:08:00 | Kab. Magetan | Berawan |
| 18/04/2021 23:30:00 | Kab. Ponorogo | Cerah |
| 19/04/2021 00:00:00 | Kota Pasuruan | Cerah Berawan |
| 19/04/2021 01:19:00 | Kab. Jombang | Cerah Berawan |
| 19/04/2021 03:57:00 | Kab. Jombang | Cerah Berawan |
| 19/04/2021 04:05:00 | Kota Pasuruan | Berawan |
| 19/04/2021 06:02:00 | Kab. Bondowoso | Berawan |
| 19/04/2021 06:57:00 | Kab. Nganjuk | Cerah |
| 19/04/2021 06:59:00 | Kota Pasuruan | Cerah |
| 19/04/2021 07:01:00 | Kab. Madiun | Cerah |
| 19/04/2021 07:07:00 | Kab. Ponorogo | Cerah |
| 19/04/2021 07:16:00 | Kab. Ngawi | Cerah |
| 19/04/2021 07:26:00 | Kota Batu | Cerah |
| 19/04/2021 07:48:00 | Kab. Pasuruan | Cerah |
| 19/04/2021 08:00:00 | Kab. Gresik | Cerah |

Sidoarjo, 19 April 2021
a.n. KAPUSDALOPS PB
BPBD Prov. Jawa Timur


Manager,



DINO ANDALANANTO, S.Kom
NIPTTPK. 208-03061985-012019-1875

Operator,


1.



IBNI ABDILLAH S.

NIPTTPK. 208 – 15021992 – 012019 – 1907

2.



AFIF MAS GHOZANI

NIPTTPK. 208 – 18061994 – 042020 – 5433

3.

SYAMSI RIYADHI



LAPORAN KHUSUS

Dilaporkan pemutakhiran dari hasil pantauan Pusdalops-PB Jawa Timur pada Kejadian Gempa Bumi Malang Selatan pada Senin, 19 April 2021 mulai pukul 00.00 WIB – 07.00 WIB. Sebagai berikut:

Kabupaten / Kota : Malang Kabupaten

Waktu : 2021-04-10 14:00:15

Tipe Kejadian : Gempa Bumi

Lokasi : 90 Km Barat Daya Kab. Malang
Gempa Bumi dirasakan di 33 Kab./Kota wilayah Jawa Timur

1. Dirasakan IV MMI :
 - Kab. Malang
 - Kab. Blitar
2. Dirasakan III - IV MMI :
 - Kab. Kediri
 - Kab. Trenggalek
 - Kab. Jombang
 - Kota Blitar
3. Dirasakan III MMI :
 - Kab. Sidoarjo
 - Kota Surabaya
 - Kab. Bangkalan
 - Kab. Sampang
 - Kab. Madiun
 - Kab. Ponorogo
 - Kab. Pacitan
 - Kota Batu
 - Kab. Tuban
 - Kab. Nganjuk
 - Kab. Ngawi
 - Kab. Jember
 - Kab. Tulungagung
 - Kab. Probolinggo
 - Kab. Gresik
 - Kab. Magetan
 - Kota Probolinggo
 - Kota Kediri
 - Kab. Lumajang
 - Kab. Pasuruan
 - Kota Malang
4. Dirasakan II MMI :
 - Kab. Pamekasan
 - Kab. Sumenep
 - Kab. Situbondo
 - Kab. Banyuwangi
 - Kab. Bojonegoro
 - Kab. Bondowoso

Koordinat : -8.950000,112.480003
Cuaca : Cerah
Kronologi : Telah terjadi Gempa Bumi dirasakan pada parameter sbb :
Gempa Mag: 6.1 SR, 10-Apr-21 pukul 14:00:15 WIB
Ket: Gempa dirasakan, namun tidak berpotensi terjadi Tsunami.

Gempa susulan yang terjadi sbb :

- 1) Info Gempa Mag:3.2 SR, 10-Apr-21 pukul 14:53:48 WIB
- 2) Info Gempa Mag:3.6 SR, 10-Apr-21 pukul 15:05:46 WIB
- 3) Info Gempa Mag:3.3 SR, 10-Apr-21 pukul 16:04:17 WIB
- 4) Info Gempa Mag:3.4 SR, 10-Apr-21 pukul 18:36:54 WIB
- 5) Info Gempa Mag:4.1 SR, 10-Apr-21 pukul 19:49:21 WIB
- 6) Info Gempa Mag:3.7 SR, 10-Apr-21 pukul 20:37:21 WIB
- 7) Info Gempa Mag:3.2 SR, 10-Apr-21 pukul 22:01:53 WIB
- 8) Info Gempa Mag:5.3 SR, 11-Apr-21 pukul 06:54:58 WIB
- 9) Info Gempa Mag:2.8 SR, 11-Apr-21 pukul 13:24:14 WIB
- 10) Info Gempa Mag:3.4 SR, 11-Apr-21 pukul 13:54:22 WIB
- 11) Info Gempa Mag:3.1 SR, 12-Apr-21 pukul 12:10:32 WIB
- 12) Info Gempa Mag:3.1 SR, 13-Apr-21 pukul 02:57:02 WIB
- 13) Info Gempa Mag:3.8 SR, 13-Apr-21 pukul 19:37:57 WIB
- 14) Info Gempa Mag:2.7 SR, 14-Apr-21 pukul 00:47:56 WIB

Lokasi Gempa Bumi:

- 1) 77 km Barat Daya KAB-MALANG-JATIM, Kedalaman: 46 Km
- 2) 75 km Barat Daya KAB-MALANG-JATIM, Kedalaman: 41 Km
- 3) 72 km Barat Daya KAB-MALANG-JATIM, Kedalaman: 43 Km
- 4) 79 km Barat Daya KAB-MALANG-JATIM, Kedalaman: 45 Km
- 5) 67 km Barat Daya KAB-MALANG-JATIM, Kedalaman: 48 Km
- 6) 91 km Barat Daya KAB-MALANG-JATIM, Kedalaman: 31 Km
- 7) 85 km Barat Daya KAB-MALANG-JATIM, Kedalaman: 41 Km
- 8) 80 km Barat Daya KAB-MALANG-JATIM, Kedalaman: 98 Km
- 9) 88 km Selatan TUREN-KAB-MALANG-JATIM, Kedalaman: 36 Km
- 10) 79 km Barat Daya KAB-MALANG-JATIM, Kedalaman: 43 Km
- 11) 74 km BaratDaya KAB-MALANG-JATIM, Kedalaman: 50 Km
- 12) 82 km BaratDaya KAB-MALANG-JATIM, Kedalaman: 38 Km
- 13) 88 km BaratDaya KAB-MALANG-JATIM, Kedalaman: 29 Km
- 14) 86 km BaratDaya KAB-MALANG-JATIM, Kedalaman: 39 Km

#Update Senin 19/04/2021, Pkl. 07.00 WIB

A. PERKEMBANGAN

1. Kab. Malang :

a. Posko Penanganan Darurat di Kantor Kecamatan Ampelgading

b. Dapur Umum berada di 6 titik sbb :

- Balai Desa Majang Tengah, Kec. Dampit
 - Balai Desa Pamotan, Kec. Dampit
 - Balai Desa Jogomulyan, Kec. Tirtoyudo
 - Balai Desa Sumbertangkil, Kec. Tirtoyudo
 - Balai Desa Kepatihan, Kec. Tirtoyudo
 - Balai Desa Tamanasri, Kec. Ampelgading
- c. Jumlah Pengungsian 956 Jiwa antara lain :
- Ds Majang Tengah, Kec. Dampit : 60 Jiwa
 - Ds. Pamotan, Kec. Dampit : 76 Jiwa
 - Ds. Jogomulyo, Kec. Tirtoyudo : 200 Jiwa
 - Ds. Sumbertangkil, Kec. Tirtoyudo : 400 Jiwa
 - Ds. Kepatihan, Kec. Tirtoyudo : 150 Jiwa
 - Ds. Wirotaman, Kec. Ampelgading: 50 Jiwa
 - Kec. Lawang : 11 Jiwa
 - Kec. Wonosari : 5 Jiwa

d. Poskes Puskesmas Dampit di rumah warga (Pak Glender)

2. Kab. Lumajang

- a. Posko Penanganan Darurat di Kantor Desa Kaliuling
- b. Pendirian Tenda Mushallah Darurat oleh BPBD Jatim.
- c. Pendirian atau penyiapan 2 tenda pengungsi berlokasi di Dsn. Halimoh, Ds. Kaliuling, Kec. Tempursari
- d. Tagana Dinsos Kab. Lumajang mendirikan dan pelayanan Dapur Umum berlokasi di Ds. Kaliuling, Kec. Tempursari dan DU Mandiri oleh Warga Dsn Halimoh di bantu dari Lazizmu MDMC
- e. Posko dapur umum berada di Ds. Kaliuling, Kec. Tempursari, Kab. Lumajang dengan kapasitas satu kali memasak 1000 bungkus.
- f. Pos dapur umum mandiri terbagi menjadi 5 titik di wilayah Ds. Kaliuling.
- g. Poskes di Kantor Desa Kaliuling
- h. Pos Penanggulangan Bencana Alam Kodim 0812/ Lumajang di Kantor Desa Kaliuling
- i. Pos DVI RS. Bhayangkara Lumajang di Kantor Desa Kaliuling
- j. Jumlah Pengungsian 1093 Jiwa antara lain :
 - Dsn. Iburaja H5 : 395 Jiwa
 - Dsn. Iburaja RT 06 : 287 Jiwa
 - Dsn. Kalirejo : 413 Jiwa

Pengungsian dilakukan warga secara mandiri di sekitar kediaman untuk mengantisipasi keamanan harta benda.

3. Kab. Blitar, Dapur Umum dan Pengungsian masih Nihil.

4. Kota Blitar

- a. Penyaluran paket sembako oleh Walikota Blitar beserta jajaran.
 - b. Melakukan pembersihan lokasi dan penanganan darurat oleh TRC-PB, PMI, Perangkat Kelurahan dan Kecamatan.
 - c. Pendirian Dapur Umum di halaman Kantor Dinsos Kota Blitar yang terletak di Kel. Karangtengah dengan kapasitas 250 porsi/hari.
5. Kunjungan Gubernur Jawa Timur ke lokasi terdampak di Kab. Malang dan Kab. Lumajang
6. BPBD Prov. Jatim dan TRC PB BPBD Jatim melakukan pendampingan Penanganan Darurat di Kab. Malang dan Kab. Lumajang

B. KORBAN JIWA

1. Kab. Lumajang

- Korban Meninggal : 6 orang
- Korban luka ringan : 12 orang
- Korban luka sedang : 2 orang
- Korban luka Berat : 2 orang

Keterangan korban meninggal :

a) Ahmad Fadholi, alamat Desa Tempurrejo RT 002 RW 002 Kecamatan Tempursari

Kondisi : Meninggal dunia dan berada di ruang jenazah RSUD Pasirian

b) Sri Yani, 46 tahun, alamat Desa Tempurrejo RT 002 RW 002 Kecamatan Tempursari.

Kondisi : Meninggal dunia saat dirujuk ke RS Hartoyo

c) Juwanto, RT 04 RW 09 Desa Kaliuling Kecamatan Tempursari.

Kondisi meninggal tertimpa reruntuhan bangunan.

d) H. Nasar alias H. Amin, RT 01 RW 03 Desa Kaliuling Kecamatan Tempursari.

Kondisi meninggal tertimpa reruntuhan bangunan.

e) Bonami, alamat Blok Halimo, Desa Kaliuling, Kec. Tempursari

Kondisi meninggal tertimpa reruntuhan bangunan.

f) Ny. Mardiyeh, RT 13 RW 02 Desa Supit Urang Kec. Prunojiwo

kondisi meninggal di Rumah Sakit.

2. Kab. Malang

- Korban Meninggal : 4 orang
- Korban luka ringan : 107 orang
- Korban luka sedang : 2 orang

Keterangan korban meninggal :

a) Imam alamat Desa Sidorenggo RT 32 Ds. Sidorenggo Kec. Ampelgading

Kondisi : Meninggal Dunia tertimpa material rumah

- b) **Munadi** 70 tahun alamat RW3/RT 12 Desa Wirotaman, Kec. Ampelgading
Kondisi : Meninggal Dunia tertimpa material rumah
- c) **Misni** 53 tahun, alamat Dusun Krajan RT. 01 RW. 01 Desa Tamansari, Kec. Ampelgading
Kondisi : Meninggal Dunia tertimpa material rumah
- d) **Gimah** 93 tahun, Dusun Sumbermangis RT. 03 RW. 01 Desa Jogomulyan
Kec Tirtoyudo
Kondisi : Meninggal Dunia setelah mendapatkan perawatan di Rumah Sakit

3. Kab. Blitar

- Korban luka ringan : 11 orang

4. Kab. Tulungagung

- Korban luka ringan : 2 orang

5. Kab. Jember

- Korban luka ringan : 2 orang

6. Kota Blitar

- Korban luka ringan : 2 orang

C. DAMPAK

Info sementara Gempa Bumi berdampak di 17 Kab./Kota wilayah Jawa Timur, sbb :

1. Kab. Malang

- Rumah rusak ringan : 3.321 unit
- Rumah rusak sedang : 3.144 unit
- Rumah rusak berat : 1.895 unit
- Tempat pendidikan rusak : 222 unit
- Fasilitas kesehatan rusak : 23 unit
- Tempat ibadah rusak : 210 unit
- Fasilitas Umum Lain : 40 Unit

2. Kab. Lumajang

- Rumah rusak ringan : 1.362 unit
- Rumah rusak sedang : 616 unit
- Rumah rusak berat : 548 unit
- Tempat pendidikan rusak : 21 unit
- Tempat ibadah rusak : 55 unit

3. Kab. Pasuruan

- Rumah rusak ringan : 34 unit
- Rumah rusak sedang : 1 unit
- Tempat Penginapan : 1 unit
- Tempat pendidikan rusak : 1 unit
- Tempat ibadah rusak : 3 unit
- Tempat makan : 1 unit (Rest area)

4. Kab. Blitar

- Rumah rusak ringan : 556 unit
- Rumah rusak sedang : 294 unit
- Rumah rusak berat : 44 unit
- Tempat pendidikan rusak : 25 unit
- Kantor rusak : 30 unit
- Tempat ibadah rusak : 38 unit
- Fasilitas kesehatan rusak : 7 unit

5. Kab. Trenggalek

- Rumah rusak ringan : 76 unit
- Rumah rusak sedang : 54 unit
- Rumah rusak berat : 19 unit
- Tempat ibadah rusak : 5 unit

- Tempat pendidikan rusak : 3 unit
- Gudang rusak : 2 unit
- Kantor rusak : 6 unit
- Balai desa rusak : 4 unit
- Kandang ternak : 1 unit

6. Kota Blitar

- Rumah rusak ringan : 23 unit
- Rumah rusak sedang : 17 unit
- Rumah rusak berat : 2 unit
- Tempat pendidikan rusak : 6 unit
- Tempat ibadah rusak : 4 unit
- Tempat perkantoran rusak : 2 unit
- Fasilitas Kesehatan : 3 unit

7. Kota Malang

- Rusunawa rusak ringan : 1 gedung
- Rumah rusak ringan : 1 unit
- Rumah rusak sedang : 3 unit

8. Kota Kediri

- Rumah rusak berat : 1 unit
- Tempat pendidikan rusak : 1 unit

9. Kab. Probolinggo

- Rumah rusak ringan : 8 unit
- Rumah rusak berat : 2 unit
- Masjid rusak : 1 unit
- Gudang rusak : 1 unit
- Bangunan candi retak rusak ringan

10. Kab. Ponorogo

- Rumah rusak ringan : 1 unit
- Rumah rusak berat : 1 unit

11. Kab. Jember

- Rumah rusak berat : 4 unit
- Rumah rusak sedang : 20 unit
- Rumah rusak ringan : 32 unit
- Tempat ibadah rusak : 2 unit
- Fasilitas Kesehatan : 2 unit

12. Kab. Tulungagung

- Rumah rusak ringan : 57 unit
- Rumah rusak sedang : 16 unit
- Rumah rusak berat : 2 unit
- Balai desa rusak : 3 unit
- Tempat pendidikan : 1 unit
- Tempat ibadah rusak : 4 unit
- Pasar rusak : 1 unit

13. Kota Batu

- Tempat usaha rusak ringan : 2 unit
- Bangunan pada tempat wisata rusak ringan : 1 unit
- Rumah rusak ringan : 2 unit
- Gedung Pemerintah rusak ringan : 1 unit
- Gedung sekolah rusak ringan : 4 unit

14. Kab. Nganjuk

- Rumah rusak berat : 1 unit

15. Kab. Pacitan

- Rumah rusak ringan : 1 unit

16. Kab. Bondowoso

- Rumah rusak ringan : 2 unit

17. Kab. Kediri

- Rumah rusak berat : 1 unit

Gempa Bumi dirasakan di 33 Kab./Kota wilayah Jawa Timur

1. Dirasakan IV MMI :

- Kab. Malang
- Kab. Blitar
- Kab. Lumajang

2. Dirasakan III - IV MMI :

- Kab. Kediri
- Kab. Trenggalek
- Kab. Jombang
- Kota Blitar

3. Dirasakan III MMI :

- Kab. Sidoarjo
- Kota Surabaya
- Kab. Bangkalan
- Kab. Sampang
- Kab. Madiun
- Kab. Ponorogo
- Kab. Pacitan
- Kota Batu
- Kab. Tuban
- Kab. Nganjuk
- Kab. Ngawi
- Kab. Jember
- Kab. Tulungagung
- Kab. Probolinggo
- Kab. Gresik
- Kab. Magetan
- Kota Probolinggo
- Kota Kediri
- Kab. Pasuruan
- Kota Malang

4. Dirasakan II MMI :

- Kab. Pamekasan
- Kab. Sumenep
- Kab. Situbondo
- Kab. Banyuwangi
- Kab. Bojonegoro
- Kab. Bondowoso

Meninggal : 10

Hilang : 0

Luka Berat : 2

Luka Sedang : 6

Luka Ringan : 135

Kerusakan : - Rumah rusak ringan : 5.477 unit
- Rumah rusak sedang : 4.165 unit
- Rumah rusak berat : 2.519 unit
- Fasum rusak : 765 unit

Kerugian : -

Upaya : 1. BPBD Prov. Jatim menyebarluaskan melalui moda yang ada.

2. BPBD Prov. Jatim berkoordinasi dengan 38 Kab/Kota untuk perkembangan terkait dampak yang ditimbulkan akibat gempa tersebut.
3. BPBD Prov. Jatim berkoordinasi dengan BMKG terkait potensi tsunami maupun adanya gempa susulan.
4. TRC BPBD Kab. Lumajang menuju lokasi kejadian untuk evakuasi korban tertimpa bongkahan batu.
5. Agen Bencana dan TRC menyisir wilayah Kab/Kota untuk menggali dampak yang ditimbulkan akibat gempa tersebut.
6. BPBD Prov. Jatim menyalurkan bantuan berupa
 - a) Bakorwil Malang
 - Beras 500 kg (@25kg).
 - Selimut 100 pcs
 - Terpal 200 lembar
 - Siap saji 20 dus
 - Lauk pauk 20 dus
 - Mie instan 50 dus
 - Sembako 350 paket
 - Masker kain 25.000 pcs
 - Hand sanitizer spray 1 karton
 - Tenda Pengungsi : 2 unit
 - b) PBD Kota Blitar
 - Lauk Pauk 20 karton.
 - Tambahan Gizi 20 karton.
 - Sembako 30 paket.
 - c) Kabupaten Lumajang
 - Beras 500 kg (@25kg)
 - Selimut 100 pcs
 - Terpal 90 lembar
 - Siap saji 20 dus
 - Lauk pauk 20 dus
 - Mie instan 50 dus
 - Sembako 200 paket
 - Masker kain 10.000 pcs
 - Hand sanitizer spray 1 karton
 - Tenda Pengungsi: 2 unit
 - Tikar 20 lembar
 - d) Kabupaten Blitar
 - Beras 500 kg (@25kg)
 - Lauk Pauk 60 Paket
 - Tambah Gizi 240 Paket
 - Terpal 50 Lembar
 - Selimut 100 Pcs
 - Mie Instant 50 Dus
 - Masker Kain 10.000 Pcs
 - Tikar 100 Lembar
 - Sembako 200 Paket
7. Prov. Jateng menyalurkan bantuan berupa
 - a) Dinas Kelautan dan Perikanan Prov. Jateng
 - Sarden : 1.000 Kaleng
 - b. BUMD Jateng (PDAB Tirta Utama Prov. Jateng, PT PRPP Jateng, PT CMJT, PT Jateng Preto Energi, SPHC, PT Sarana Pembangunan Jawa Tengah (SPJT). Jamkrida Jateng, KIW, Forum BPR
 - Mie Instant : 325 Karton
 - Saos : 960 Botol
 - Kopi, Biskuit, Bubur Bayi, Mie Instant, Shampo, Sabun mandi, Pampers, Pembalut Wanita : 1 Paket
 - Popok Bayi, Biskuit, Susu UHT, Perlengkapan Bayi, Sabun Bayi, Pakaian Anak – anak : 1 Paket
 - Beras Premium, Gula Pasir, Air Mineral : 1 Paket
 - Minyak Goreng, Beras, Mie Instant : 1 Paket
 - Pampers Bayi, Pembalut Wanita, Susu balita : 1 Paket
 - Popok Bayi, Susu Bayi, Peralatan mandi, Minyak Kayu Putih : 1 Paket

- Mie Instant, Air Mineral : 1 Paket
- Sarung : 1 Paket
- Perlengkapan Mandi (Ember, Gayungm Sabun mandi, Sikat Gigi, Pasta Gigi, Shampo) : 1 paket
- c. KORPRI Peduli Jawa Tengah
 - Pembalut Wanita : 10 Karton
 - Popok Bayi : 20 Karton
 - Biskuit, Minyak Telon : 1 Paket
 - Sarung : 7 Kodi
- d. Baznas Jateng
 - Popok Bayi :40 Dos
 - Popok Dewasa : 30 Dos
 - Sarung, Mukena, Sajadah, Pampers, Masker, Biskuit, Susu
- e. RS Tlogorejo :Handuk, Selimut : 1 Paket
- f. Bank Mandiri
 - Beras Premium, Popok Bayi : 1 Paket
- g. PLN
 - Sembako : 1 Paket
- h. PMI Prov. Jateng
 - Sayur, Buah, Telur : 1 Paket
- i. Dinas Ketahanan Pangan
 - Beras : 5.000 Kg
- J. PT Telkom
 - Sabun Mandi, Selimut, Sikat Gigi : 1 Paket
- K. Bank BNI
 - Beras, Gula pasir, Mie Instant, Sabun Batang, Pembalut, Pasta Gigi, Shampo, Detergen, Kopi : 1 Paket
- 8. Pemerintah Prov. Jatim
 - Sembako : 30 Paket

Sumber : BMKG, Pusdalops BPBD Kab/Kota & Agen Bencana Jawa Timur

Sidoarjo, 19 April 2021
 a.n. KAPUSDALOPS PB
 BPBD Prov. Jawa Timur

Manager,



DINO ANDALANANTO, S.Kom
 NIPTTPK. 208-03061985-012019-1875

INFOGRAFIS GEMPA BUMI 6,1 SR PROVINSI JAWA TIMUR

Gempa bumi dengan kekuatan magnitudo 6,1 mengguncang Kabupaten Malangdan sekitarnya pada (10/4/2021), siang hari. Gempa bumi tersebut menyebabkan korban jiwa dan puluhan rumah rusak ringan - berat, dan dirasakan di



Total Kerusakan & Korban

- Rumah Rusak : 12.161 Unit
- Fasilitas Umum : 765 Unit
- Korban Jiwa : 153 Jiwa

Kabupaten Malang

- Rumah Rusak : 8.360 Unit
- Fasilitas Umum : 523 Unit
- Meninggal Dunia : 4 Jiwa
- Luka Berat : -
- Luka Sedang : 2 Jiwa
- Luka Ringan : 107 Jiwa

Kabupaten Lumajang

- Rumah Rusak : 2.526 Unit
- Fasilitas Umum : 76 Unit
- Meninggal Dunia : 6 Jiwa
- Luka Berat : 2 Jiwa
- Luka Sedang : 2 Jiwa
- Luka Ringan : 12 Jiwa

Kabupaten Blitar

- Rumah Rusak : 894 Unit
- Fasilitas Umum : 100 Unit
- Meninggal Dunia : -
- Luka Berat : -
- Luka Sedang : -
- Luka Ringan : 11 Jiwa

SUMBER : BMKG PUSDALOPS BPBD Kab/Kota Agen Bencana Kab/Kota

UPDATE, 19 April 2021, Pukul 07.00 WIB



Jember

- Rumah Rusak : 56 Unit
- Fasilitas Umum : 4 Unit
- Meninggal Dunia : -
- Luka Berat : -
- Luka Sedang : -
- Luka Ringan : 2 Jiwa

Probolinggo

- Rumah Rusak : 10 Unit
- Fasilitas Umum : 2 Unit
- Meninggal Dunia : 3 Jiwa
- Luka Berat : -
- Luka Sedang : -
- Luka Ringan : - Jiwa

Pasuruan

- Rumah Rusak : 35 Unit
- Fasilitas Umum : 6 Unit
- Meninggal Dunia : - Jiwa
- Luka Berat : -
- Luka Sedang : -
- Luka Ringan : - Jiwa

Blitar

- Rumah Rusak : 42 Unit
- Fasilitas Umum : 15 Unit
- Meninggal Dunia : -
- Luka Berat : -
- Luka Sedang : 2 Jiwa
- Luka Ringan : -

Pacitan

- Rumah Rusak : 1 Unit
- Fasilitas Umum : -
- Meninggal Dunia : -
- Luka Berat : -
- Luka Sedang : -
- Luka Ringan : -

Kediri

- Rumah Rusak : 1 Unit
- Fasilitas Umum : -
- Meninggal Dunia : -
- Luka Berat : -
- Luka Sedang : -
- Luka Ringan : -

Batu

- Rumah Rusak : 2 Unit
- Fasilitas Umum : 7 Unit
- Meninggal Dunia : -
- Luka Berat : -
- Luka Sedang : -
- Luka Ringan : -

Kediri

- Rumah Rusak : 1 Unit
- Fasilitas Umum : 1 Unit
- Meninggal Dunia : -
- Luka Berat : -
- Luka Sedang : -
- Luka Ringan : -

Malang

- Rumah Rusak : 4 Unit
- Fasilitas Umum : 1 Unit
- Meninggal Dunia : -
- Luka Berat : -
- Luka Sedang : -
- Luka Ringan : -

Bondosowo

- Rumah Rusak : 2 Unit
- Fasilitas Umum : -
- Meninggal Dunia : -
- Luka Berat : -
- Luka Sedang : -
- Luka Ringan : -

Nganjuk

- Rumah Rusak : 1 Unit
- Fasilitas Umum : -
- Meninggal Dunia : -
- Luka Berat : -
- Luka Sedang : -
- Luka Ringan : -

Ponorogo

- Rumah Rusak : 2 Unit
- Fasilitas Umum : -
- Meninggal Dunia : -
- Luka Berat : -
- Luka Sedang : -
- Luka Ringan : -

Tulungagung

- Rumah Rusak : 75 Unit
- Fasilitas Umum : 9 Unit
- Meninggal Dunia : -
- Luka Berat : -
- Luka Sedang : -
- Luka Ringan : 2 Jiwa

Trenggalek

- Rumah Rusak : 149 Unit
- Fasilitas Umum : 31 Unit
- Meninggal Dunia : -
- Luka Berat : -
- Luka Sedang : -
- Luka Ringan : 1 Jiwa

PUSDALOPS PB Provinsi Jawa Timur

Unit 01 PUSDALOPS PEJATI 1

INFOGRAFIS GEMPA BUMI 6,1 SR PROVINSI JAWA TIMUR

Gempa bumi dengan kekuatan magnitudo 6,1 mengguncang Kabupaten Malang dan sekitarnya pada (10/4/2021), siang hari. Gempa bumi tersebut menyebabkan korban jiwa dan puluhan rumah rusak ringan - berat, dan dirasakan di

UPDATE, 19 April 2021, Pukul 07.00 WIB



Kronologi & Lokasi :

- **MAG : 6,1 SR | 10 April 2021 | 14:00:15 WIB**
90 Km BaratDua KAB-MALANG-ATM
8.915.112.481 BT | 21 Km. Tidak Berpotensi Tsunami
- **MAG : 3,2 SR | 10 April 2021 | 14:53:48 WIB**
77 Km BaratDua KAB-MALANG-ATM
8.821.15.112.4831 BT | 16 Km. Tidak Berpotensi Tsunami
- **MAG : 3,6 SR | 10 April 2021 | 15:05:46 WIB**
75 Km BaratDua KAB-MALANG-ATM
8.809.15.112.5068 BT | 11 Km. Tidak Berpotensi Tsunami
- **MAG : 3,3 SR | 10 April 2021 | 16:04:17 WIB**
72 Km BaratDua KAB-MALANG-ATM
8.782.15.112.5079 BT | 13 Km. Tidak Berpotensi Tsunami
- **MAG : 3,4 SR | 10 April 2021 | 18:36:54 WIB**
79 Km BaratDua KAB-MALANG-ATM
8.845.15.112.4831 BT | 15 Km. Tidak Berpotensi Tsunami
- **MAG : 4,1 SR | 10 April 2021 | 19:49:21 WIB**
67 Km BaratDua KAB-MALANG-ATM
8.745.15.112.5650 BT | 18 Km. Tidak Berpotensi Tsunami
- **MAG : 3,7 SR | 10 April 2021 | 20:37:21 WIB**
91 Km BaratDua KAB-MALANG-ATM
8.915.112.47 BT | 31 Km. Tidak Berpotensi Tsunami
- **MAG : 3,2 SR | 10 April 2021 | 22:01:53 WIB**
91 Km BaratDua KAB-MALANG-ATM
8.915.112.47 BT | 31 Km. Tidak Berpotensi Tsunami
- **MAG : 5,3 SR | 11 April 2021 | 06:54:58 WIB**
83 Km BaratDua KAB-MALANG-ATM
8.968.15.112.4711 BT | 19 Km. Tidak Berpotensi Tsunami
- **MAG : 2,8 SR | 11 April 2021 | 13:24:14 WIB**
80 Km BaratDua KAB-MALANG-ATM
8.841.15.112.411 BT | 16 Km. Tidak Berpotensi Tsunami
- **MAG : 3,4 SR | 11 April 2021 | 13:54:22 WIB**
84 Km BaratDua KAB-MALANG-ATM
8.915.112.32 BT | 36 Km. Tidak Berpotensi Tsunami
- **MAG : 3,1 SR | 12 April 2021 | 12:10:32 WIB**
79 Km BaratDua KAB-MALANG-ATM
8.843.15.112.4828 BT | 13 Km. Tidak Berpotensi Tsunami
- **MAG : 3,1 SR | 13 April 2021 | 02:57:02 WIB**
82 Km BaratDua KAB-MALANG-ATM
8.878.15.112.5268 BT | 18 Km. Tidak Berpotensi Tsunami
- **MAG : 3,8 SR | 13 April 2021 | 19:37:57 WIB**
88 Km BaratDua KAB-MALANG-ATM
8.923.15.112.4497 BT | 22 Km. Tidak Berpotensi Tsunami

Daerah Terdampak :

- **Dirasakan IV MMI :**
Kab. Malang, Kab. Blitar
- **Dirasakan III - IV MMI :**
Kab. Kediri, Kab. Trenggalek,
Kab. Jombang, Kota Blitar
- **Dirasakan III MMI :**
Kab. Sidoarjo, Kota Surabaya
Kab. Bangkalan, Kab. Sampang
Kab. Madiun, Kab. Ponorogo
Kab. Pacitan, Kota Batu
Kab. Tuban, Kab. Nganjuk
Kab. Ngawi, Kab. Jember
Kab. Tulungagung, Kab. Probolinggo
Kab. Gresik, Kab. Magetan
Kota Probolinggo, Kota Kediri
Kab. Lumajang, Kab. Pasuruan
Kota Malang
- **Dirasakan II MMI :**
Kab. Pamekasan, Kab. Sumenep
Kab. Situbondo, Kab. Banyuwangi
Kab. Bojonegoro

Posko & Dapur Umum :

- **Posko**
Kab. Malang
- Kantor Kecamatan Ampelgading
Kab. Lumajang
- Kantor Desa Kalijung, Tempurani
- **Dapur Umum**
Kab. Malang
- Kantor Desa Majaantengah, Dampit
- Kantor Kec. Ampelgading
- Desa Cumbertangkil, Kecamatan Tirtoyudo
- Desa Kepatihan, Kecamatan Tirtoyudo
Kab. Lumajang
- Kantor Desa Kalijung, Tempurani
Kota Blitar - Kantor Dintod

SUMBER : BMKG / PUSDALOPS BPPBD Kab/Kota / Agen Bencana Kab/Kota

PUSDALOPS PB Provinsi Jawa Timur

Edited by PUSDALOPS PB JATIM



Rekapitulasi Dampak Gempa Bumi Magnitude 6.1 SR, Per 19 April 2021 Pkl 07.00 WIB

| No. | Kab./Kota | Rumah | | | | Dampak | | | | | | | | | | | | Korban Jiwa | | | |
|-----|------------------|----------|-------|-------|----------|----------------|---------------------|-------------------|---------------|----------------|--------------|-------------|-------------|--------|----------|----------------|-----|-------------|-------------|------------|-----------------|
| | | Rumahnya | | | | Fasilitas Umum | | | | | | | | | | | | Luka Ringan | Luka Sedang | Luka Berat | Meninggal Dunia |
| | | RRR | RRS | RRB | Renditan | Kantor | Fasilitas Kesehatan | Tempat Penginapan | Tempat Ibadah | Tempat Hiburan | Tempat Usaha | Rumah Makan | Rumah Susun | Gudang | Jembatan | Kandang Ternak | | | | | |
| 1. | Kab. Malang | 3.321 | 3.144 | 1.895 | 222 | 20 | 23 | | 210 | | | | | | | | | 107 | 2 | | 4 |
| 2. | Kab. Lumajang | 1.362 | 616 | 548 | 21 | | | 55 | | | | | | | | | | 12 | 2 | 2 | 6 |
| 3. | Kab. Pasuruan | 34 | 1 | | 1 | | | 3 | | | | | | | | | | | | | |
| 4. | Kab. Blitar | 556 | 294 | 44 | 25 | 30 | 7 | 38 | | | | | | | | | | 11 | | | |
| 5. | Kab. Trenggalek | 76 | 54 | 19 | 3 | 6 | 1 | 5 | | | | | | | | | | 1 | | | |
| 6. | Kota Blitar | 23 | 17 | 2 | 6 | 2 | 3 | 4 | | | | | | | | | | | | 2 | |
| 7. | Kota Malang | 1 | 3 | | | | | | | | | | | | | | | | | | |
| 8. | Kab. Kediri | | | 1 | | | | | | | | | | | | | | | | | |
| 9. | Kota Kediri | 1 | | | 1 | | | | | | | | | | | | | | | | |
| 10. | Kab. Probolinggo | 8 | | 2 | | | | 1 | | | | | | | | | | | | | |
| 11. | Kab. Ponorogo | 1 | | 1 | | | | | | | | | | | | | | | | | |
| 12. | Kab. Jember | 32 | 20 | 4 | | | 2 | 2 | | | | | | | | | | 2 | | | |
| 13. | Kab. Tulungagung | 57 | 16 | 2 | 1 | 3 | | 4 | | | | | | | | | | 2 | | | |
| 14. | Kota Batu | 2 | | | 4 | 1 | | | | | | | | | | | | | | | |
| 15. | Kab. Nganjuk | | | 1 | | | | | | | | | | | | | | | | | |
| 16. | Kab. Pacitan | 1 | | | | | | | | | | | | | | | | | | | |
| 17. | Kab. Bondowoso | 2 | | | | | | | | | | | | | | | | | | | |
| | | 5.477 | 4.165 | 2.519 | 284 | 62 | 36 | 1 | 322 | 1 | 10 | 5 | 1 | 2 | 40 | 1 | 135 | 6 | 2 | | 10 |

Pusatdlops PB BPBD Jatim