



PEMERINTAH PROVINSI JAWA TIMUR
BADAN PENANGGULANGAN BENCANA DAERAH

Jl. Letjen S. Parman No. 55 Waru, Telp. (031) 8550222; Fax. (031) 8550101
WARU – SIDOARJO

Sidoarjo, 18 April 2021

Nomor : 360/159 /208.1/2021
Sifat : Penting
Lampiran : -
Perihal : Laporan Harian Bencana


Kepada
Yth. Ibu Gubernur Jawa Timur

Di **SURABAYA**

Bersama ini disampaikan dengan hormat **Laporan Harian** PUSDALOPS PB BPBD Provinsi Jawa Timur kejadian bencana pada Tanggal 17 – 18 April 2021 pukul 08.00 WIB, berdasarkan pantauan petugas piket dan laporan dari BPBD Kabupaten / Kota se Jawa Timur sebagaimana terlampir.

Demikian untuk menjadi periksa.

An. KEPALA PELAKSANA
BADAN PENANGGULANGAN BENCANA DAERAH
PROVINSI JAWA TIMUR
Sekretaris,



ERWIN INDRA WIDJAJA, SE, M.AP

Pembina TK I

NIP. 19690823 199003 1 008

TEMBUSAN :

- Yth. 1. Bp. Kepala BNPB di Jakarta
2. Bp. Kepala Kepolisian Daerah Jawa Timur
3. Bp. Wakil Gubernur Jawa Timur
4. Bp. Sekretaris Daerah Prov. Jatim selaku Kepala ex officio BPBD Prov. Jatim
5. Bp. Kepala Pelaksana BPBD Prov. Jatim
-



PEMERINTAH PROVINSI JAWA TIMUR
BADAN PENANGGULANGAN BENCANA DAERAH

Jl. Letjen. S. Parman No. 55 Waru, Telp. (031) 8550222; Fax. (031) 8550101
SIDOARJO – 61256

LAPORAN HARIAN PUSDALOPS

Dilaporkan kejadian alam dan bencana di wilayah Jawa Timur yang terjadi pada Sabtu - Minggu, 17 – 18 April 2021 pukul 08.00 s/d 08.00 WIB. Informasi yang diperoleh PUSDALOPS BPBD Provinsi Jawa Timur, sebagai berikut :

I. Kejadian Bencana

Nihil

II. Kejadian Lain – Lain

1. Kabupaten / : Surabaya Kota
Kota

Waktu : 2021-04-17 10:43:00

Tipe : Kebakaran

Kejadian

Lokasi : Jalan Sidotopo IV Pasar No.114-A

Koordinat : -7.230312,112.751740

Cuaca : Cerah

Kronologi : Pada Hari Sabtu, pukul 10.43 terjadi kebakaran di rumah warga Surabaya, yang diduga penyebab kebakaran adalah konsleting listrik

Meninggal : 0

Hilang : 0

Luka Berat : 0

Luka : 0

Ringan

Kerusakan : Rumah Rusak Sedang : 1 Unit

Kerugian : -

Upaya : - Damkar Kota Surabaya meluncur setelah mendapatkan informasi untuk memadamkan kebakaran yang terjadi

Sumber : Warga Sekitar

2. Kabupaten / : Madiun Kabupaten
Kota

Waktu : 2021-04-16 18:00:00

Tipe : Kejadian Lain

Kejadian

Lokasi : Ds. Kedung Jati RT.03,/01, Kab. Madiun

Koordinat : -7.542881,111.591209

Cuaca : Cerah

Kronologi : Pada Hari Jumat 16 April 2021, Diwilayah Kab. Madiun terjadi hujan lebat yang mengakibatkan debit air Sungai Jerohan meningkat, sehingga berdampak ke tanggul Sungai sepanjang 10 m ambrol tergerus aliran sungai yang deras.

Meninggal : 0

Hilang : 0

Luka Berat : 0

Luka : 0

Ringan

Kerusakan : - Tanggul jebol : 1 unit

Kerugian : -

- Upaya : BPBD Kab. Madiun melakukan assesment dan melakukan pengamanan di sekitar tanggul yang jebol.
- Sumber : AGEN BENCANA JATIM KAB. MADIUN

III. Pantauan Gunung Api di Wilayah Jawa Timur

Gunung api di wilayah Jawa Timur yang terpantau sebagai berikut:

1. Gunung Bromo : **WASPADA** (Level II) Sejak Tanggal 20 Oktober 2016
2. Gunung Semeru : **WASPADA** (Level II) Sejak Tanggal 02 Mei 2013
3. Gunung Raung : **WASPADA** (Level II) Sejak Tanggal 21 Januari 2021
4. Gunung Ijen : **NORMAL** (Level I) Sejak Tanggal 08 Agustus 2014
5. Gunung Kelud : **NORMAL** (Level I) Sejak Tanggal 07 Agustus 2014
6. Gunung Lamongan : **NORMAL** (Level I) Sejak Tanggal 19 April 2012
- Gunung Arjuno – Welirang : **NORMAL** (Level I) Sejak Tahun 1995

IV. Pantauan Titik Panas Wilayah Jawa Timur

Pantauan berdasarkan sensor **MODIS (Moderate Resolution Imaging Spectroradiometer)** dari Satelit Terra, Aqua, Suomi pada hari **Sabtu - Minggu, 17 – 18 April 2021** pukul 08.00 s/d 08.00 WIB. Dilaporkan sebagai berikut:

No.	Koordinat	Tanggal	Waktu (WIB)	Tingkat	Kecamatan	Kab/Kota	Keterangan
Nihil							

V. Peringatan Dini Cuaca Wilayah Jawa Timur

- A. **Peringatan Dini Cuaca Jawa Timur pada tanggal 17 April pukul 12.47 WIB – 18.54 WIB** berpotensi terjadi Hujan Sedang – Lebat yang dapat disertai Kilat/Petir dan Angin Kencang terjadi sebanyak **2 (Kali)** kali peringatan (Prakirawan-BMKG Surabaya)
- B. **Penyebaran informasi peringatan dini Jawa Timur :**
 1. Menelepon Kabupaten/ Kota yang diperkirakan berpotensi terjadi hujan.
 2. Menyebarkan informasi melalui Radio Komunikasi VHF BPBD Provinsi Jawa Timur pada freq 169.225 Mhz dan VHF RAPI pada freq 142.040 Mhz.
 3. Menyebarkan informasi ke Kab/Kota melalui SMS Gateway BPBD Provinsi Jawa Timur dan melalui ponsel monitoring nomor 081231780000 dan Jejaring Sosial.

VI. Prakiraan Cuaca Wilayah Jawa Timur

Prakiraan Cuaca Provinsi Jawa Timur pada **Sabtu - Minggu, 17 – 18 April 2021** pukul 08.00 s/d 08.00 WIB. Dilaporkan sebagai berikut :

- A. 1. - **Pagi hari** : diprakirakan Cerah, Berawan, dan Hujan Ringan-Sedang.
 - **Siang-Sore hari** : diprakirakan Cerah, Berawan, Hujan Ringan-Sedang, dan Hujan Lebat disertai Petir.
 - **Malam hari** : diprakirakan Cerah, Berawan, Berkabut, Hujan Ringan-Sedang, dan Hujan Lebat disertai Petir.
 - **Dini hari** : diprakirakan Cerah, Berawan, dan Berkabut.
2. - **Suhu udara** : 14 - 34 °C
 - **Kelembapan udara** : 50 - 100 %
 - **Angin** : dominan dari Timur - Tenggara dengan kecepatan 05 - 30 km/jam
- B. **Peringatan dini :**
Waspadai hujan intensitas sedang hingga lebat disertai petir dan angin kencang sesaat pada:
 - **Siang-Sore hari** di wilayah Kota Mojokerto, Kab. Mojokerto, Lamongan, Jombang, Kab. Madiun, Kab. Kediri, Kab. Malang, Kota Malang, Kab. Pasuruan, Kab. Probolinggo, Jember, Bondowoso dan Situbondo.
 - **Malam hari** di wilayah Ngawi, Magetan, Ponorogo dan Kab. Malang.

Sumber : BMKG Stasiun Meteorologi Juanda

VII. Prakiraan Tinggi Gelombang

Prakiraan gelombang laut maksimum di wilayah Jawa Timur pada **Sabtu - Minggu, 17 – 18 April 2021 pukul 08.00 s/d 08.00 WIB**. Dilaporkan sebagai berikut :

- A. **Kondisi Sinoptik** : Hujan, arah angin dari Timur - Tenggara, kec. angin maksimum di L. Jawa bagian timur 10 knots dan S. Hindia selatan Jatim 17 knots. Tinggi gelombang di L. Jawa bagian timur antara 0.3-0.8 m dan di S. Hindia selatan Jatim antara 1.0-2.5 m.
- B. **Peringatan** : Nihil

Sumber : BMKG Maritim Surabaya

VIII. Komunikasi Radio


Berdasarkan monitoring dari Media Sosial (Facebook, WhatsApp & Telegram) dan Radio Pusdalops BPBD Provinsi Jawa Timur di Frekwensi HF 11.437.5, VHF 169.225 Mhz, dan VHF 142.040 MHz pada hari **Sabtu - Minggu, 17 – 18 April 2021 pukul 08.00 s/d 08.00 WIB**. Dilaporkan sebagai berikut:

LOG SHEET		Tanggal : 17 – 18 April 2021
Operator : Andi, Edo & Gangsar		Hari : Sabtu - Minggu
		STASIUN : PUSDALOPS BPBD JATIM
REKAP PERCAKAPAN		
Waktu	Pengirim	Percakapan
17/04/2021 07:00:00	Kab. Ponorogo	Cerah
17/04/2021 07:00:00	Kab. Banyuwangi	Cerah
17/04/2021 07:00:00	Kab. Madiun	Berawan
17/04/2021 07:00:00	Kab. Nganjuk	Cerah
17/04/2021 07:00:00	Kota Pasuruan	Cerah
17/04/2021 07:00:00	Kab. Bojonegoro	Cerah
17/04/2021 07:06:00	Kab. Pacitan	Cerah Berawan
17/04/2021 07:25:00	Kab. Pamekasan	Cerah
17/04/2021 07:45:00	Kab. Tuban	Cerah
17/04/2021 07:50:00	Kab. Probolinggo	Cerah
17/04/2021 08:00:00	Kab. Pasuruan	Cerah Berawan
17/04/2021 08:03:00	Kab. Sidoarjo	Cerah
17/04/2021 08:10:00	Kab. Magetan	Cerah Berawan
17/04/2021 08:11:00	Kab. Gresik	Cerah Berawan
17/04/2021 08:14:00	Kab. Bojonegoro	Cerah
17/04/2021 08:15:00	Kota Batu	Cerah
17/04/2021 08:27:00	Kab. Trenggalek	Cerah
17/04/2021 08:31:00	Kab. Situbondo	Cerah
17/04/2021 09:10:00	Kab. Bondowoso	Cerah Berawan
17/04/2021 09:11:00	Kab. Jember	Berawan
17/04/2021 09:20:00	Kab. Situbondo	Cerah Berawan
17/04/2021 09:58:00	Kab. Nganjuk	Cerah
17/04/2021 09:59:00	Kab. Jombang	Cerah Berawan
17/04/2021 10:00:00	Kab. Sidoarjo	Cerah
17/04/2021 11:42:00	Kota Batu	Cerah
17/04/2021 12:00:00	Kab. Ponorogo	Berawan
17/04/2021 12:06:00	Kab. Bondowoso	Berawan
17/04/2021 12:31:00	Kab. Gresik	Cerah
17/04/2021 13:05:00	Kab. Jombang	Cerah Berawan
17/04/2021 13:05:00	Kota Malang	Berawan
17/04/2021 13:32:00	Kab. Magetan	Cerah
17/04/2021 13:49:00	Kab. Situbondo	Cerah Berawan
17/04/2021 13:54:00	Kab. Sidoarjo	Cerah Berawan
17/04/2021 13:57:00	Kota Pasuruan	Cerah
17/04/2021 14:59:00	Kab. Banyuwangi	Cerah
17/04/2021 15:04:00	Kab. Magetan	Cerah
17/04/2021 15:08:00	Kab. Ngawi	Cerah
17/04/2021 15:55:00	Kab. Kediri	Cerah Berawan
17/04/2021 15:59:00	Kab. Nganjuk	Cerah
17/04/2021 15:59:00	Kab. Madiun	Cerah
17/04/2021 16:00:00	Kab. Ponorogo	Cerah Berawan

17/04/2021 16:00:00	Kab. Gresik	Cerah Berawan
17/04/2021 16:08:00	kab. Gresik	Cerah Berawan
17/04/2021 16:45:00	Kab. Tuban	Cerah
17/04/2021 16:59:00	Kota Pasuruan	Cerah Berawan
17/04/2021 17:13:00	Kab. Trenggalek	Cerah Berawan
17/04/2021 18:00:00	Kab. Bondowoso	Berawan
17/04/2021 19:00:00	kab. Jombang	Cerah Berawan
17/04/2021 19:10:00	Kab. Nganjuk	Cerah Berawan
17/04/2021 19:22:00	Kab. Madiun	Berawan
17/04/2021 19:27:00	Kab. Situbondo	Cerah
17/04/2021 19:29:00	kab. Probolinggo	Cerah
17/04/2021 19:59:00	Kota Batu	Cerah
17/04/2021 20:00:00	Kab. Bojonegoro	Berawan
17/04/2021 20:59:00	Kota Pasuruan	Cerah
17/04/2021 22:00:00	Kab. Nganjuk	Cerah Berawan
17/04/2021 22:00:00	Kab. Gresik	Cerah
17/04/2021 22:01:00	Kab. Jombang	Cerah Berawan
17/04/2021 22:16:00	kab. Trenggalek	Cerah - Berawan
17/04/2021 23:01:00	Kab. Magetan	Berawan
17/04/2021 23:40:00	Kab. Ponorogo	Cerah
17/04/2021 23:45:00	Kota Pasuruan	Berawan
18/04/2021 00:01:00	Kab. Bondowoso	Berawan
18/04/2021 00:05:00	Kab. Sidoarjo	Cerah
18/04/2021 00:06:00	Kota Malang	Cerah Berawan
18/04/2021 00:17:00	kab. Mojokerto	Cerah Berawan
18/04/2021 01:01:00	kab. Jombang	Cerah Berawan
18/04/2021 04:07:00	Kab. Jombang	Cerah Berawan
18/04/2021 04:34:00	Kab. Sidoarjo	Cerah
18/04/2021 05:42:00	Kab. Probolinggo	Cerah
18/04/2021 06:23:00	Kab. Sidoarjo	Cerah
18/04/2021 06:32:00	Kab. Trenggalek	Cerah Berawan
18/04/2021 06:35:00	Kab. Pamekasan	Cerah Berawan
18/04/2021 06:48:00	Kab. Ngawi	Cerah
18/04/2021 07:00:00	Kab. Madiun	Berawan
18/04/2021 07:00:00	Kab. Nganjuk	Cerah Berawan
18/04/2021 07:00:00	Kab. Ponorogo	Cerah
18/04/2021 07:00:00	kab. Bojonegoro	Berawan
18/04/2021 07:06:00	Kab. Bondowoso	Berawan
18/04/2021 07:16:00	Kab. Jombang	Cerah Berawan
18/04/2021 07:18:00	Kab. Banyuwangi	Cerah
18/04/2021 07:22:00	Kab. Ponorogo	Cerah
18/04/2021 07:24:00	Kab. Kediri	Cerah
18/04/2021 07:35:00	Kab. Probolinggo	Cerah Berawan
18/04/2021 07:36:00	Kota Pasuruan	Cerah
18/04/2021 08:00:00	Kab. Situbondo	Cerah

Sidoarjo, 18 April 2021
a.n. KAPUSDALOPS PB
BPBD Prov. Jawa Timur

Manager,



DINO ANDALANANTO, S.Kom

NIPTTPK. 208-03061985-012019-1875

Operator,


1.



ANDI RAKHMAD SULAKSANA, SE

NIPTTPK. 208 - 14051981 - 012012 - 3864

2.



GANGSAR ARYO YUWONO

NIPTTPK. 208 - 19041978 - 012019 - 1900

3.



TANGGUH KRIDO LAKSONO



PEMERINTAH PROVINSI JAWA TIMUR
BADAN PENANGGULANGAN BENCANA DAERAH

Jl. Letjen. S. Parman No. 55 Waru, Telp. (031) 8550222; Fax. (031) 8550101
SIDOARJO – 61256

LAPORAN KHUSUS

Dilaporkan pemutakhiran dari hasil pantauan Pusdalops-PB Jawa Timur pada Kejadian Gempa Bumi Malang Selatan, Minggu, 18 April 2021 mulai pukul 01.00 – 07.00 WIB. Sebagai berikut:

Kabupaten / : Malang Kabupaten

Kota

Waktu : 2021-04-10 14:00:15

Tipe : Gempa Bumi

Kejadian

Lokasi : 90 Km Barat Daya Kab. Malang
Gempa Bumi dirasakan di 33 Kab./Kota wilayah Jawa Timur

1. Dirasakan IV MMI :

- Kab. Malang
- Kab. Blitar

2. Dirasakan III - IV MMI :

- Kab. Kediri
- Kab. Trenggalek
- Kab. Jombang
- Kota Blitar

3. Dirasakan III MMI :

- Kab. Sidoarjo
- Kota Surabaya
- Kab. Bangkalan
- Kab. Sampang
- Kab. Madiun
- Kab. Ponorogo
- Kab. Pacitan
- Kota Batu
- Kab. Tuban
- Kab. Nganjuk
- Kab. Ngawi
- Kab. Jember
- Kab. Tulungagung
- Kab. Probolinggo
- Kab. Gresik
- Kab. Magetan
- Kota Probolinggo
- Kota Kediri
- Kab. Lumajang
- Kab. Pasuruan
- Kota Malang

4. Dirasakan II MMI :

- Kab. Pamekasan
- Kab. Sumenep
- Kab. Situbondo
- Kab. Banyuwangi
- Kab. Bojonegoro
- Kab. Bondowoso

Koordinat : -8.950000,112.480003
Cuaca : Cerah
Kronologi : Telah terjadi Gempa Bumi dirasakan pada parameter sbb :
Gempa Mag: 6.1 SR, 10-Apr-21 pukul 14:00:15 WIB
Ket: Gempa dirasakan, namun tidak berpotensi terjadi Tsunami.

Gempa susulan yang terjadi sbb :

- 1) Info Gempa Mag:3.2 SR, 10-Apr-21 pukul 14:53:48 WIB
- 2) Info Gempa Mag:3.6 SR, 10-Apr-21 pukul 15:05:46 WIB
- 3) Info Gempa Mag:3.3 SR, 10-Apr-21 pukul 16:04:17 WIB
- 4) Info Gempa Mag:3.4 SR, 10-Apr-21 pukul 18:36:54 WIB
- 5) Info Gempa Mag:4.1 SR, 10-Apr-21 pukul 19:49:21 WIB
- 6) Info Gempa Mag:3.7 SR, 10-Apr-21 pukul 20:37:21 WIB
- 7) Info Gempa Mag:3.2 SR, 10-Apr-21 pukul 22:01:53 WIB
- 8) Info Gempa Mag:5.3 SR, 11-Apr-21 pukul 06:54:58 WIB
- 9) Info Gempa Mag:2.8 SR, 11-Apr-21 pukul 13:24:14 WIB
- 10) Info Gempa Mag:3.4 SR, 11-Apr-21 pukul 13:54:22 WIB
- 11) Info Gempa Mag:3.1 SR, 12-Apr-21 pukul 12:10:32 WIB
- 12) Info Gempa Mag:3.1 SR, 13-Apr-21 pukul 02:57:02 WIB
- 13) Info Gempa Mag:3.8 SR, 13-Apr-21 pukul 19:37:57 WIB
- 14) Info Gempa Mag:2.7 SR, 14-Apr-21 pukul 00:47:56 WIB

Lokasi Gempa Bumi:

- 1) 77 km Barat Daya KAB-MALANG-JATIM, Kedalaman: 46 Km
- 2) 75 km Barat Daya KAB-MALANG-JATIM, Kedalaman: 41 Km
- 3) 72 km Barat Daya KAB-MALANG-JATIM, Kedalaman: 43 Km
- 4) 79 km Barat Daya KAB-MALANG-JATIM, Kedalaman: 45 Km
- 5) 67 km Barat Daya KAB-MALANG-JATIM, Kedalaman: 48 Km
- 6) 91 km Barat Daya KAB-MALANG-JATIM, Kedalaman: 31 Km
- 7) 85 km Barat Daya KAB-MALANG-JATIM, Kedalaman: 41 Km
- 8) 80 km Barat Daya KAB-MALANG-JATIM, Kedalaman: 98 Km
- 9) 88 km Selatan TUREN-KAB-MALANG-JATIM, Kedalaman: 36 Km
- 10) 79 km Barat Daya KAB-MALANG-JATIM, Kedalaman: 43 Km
- 11) 74 km BaratDaya KAB-MALANG-JATIM, Kedalaman: 50 Km
- 12) 82 km BaratDaya KAB-MALANG-JATIM, Kedalaman: 38 Km
- 13) 88 km BaratDaya KAB-MALANG-JATIM, Kedalaman: 29 Km
- 14) 86 km BaratDaya KAB-MALANG-JATIM, Kedalaman: 39 Km

#Update Minggu 18/04/2021, Pkl. 07.00 WIB

A. PERKEMBANGAN

1. Kab. Malang :

- a. Posko Penanganan Darurat di Kantor Kecamatan Ampelgading
- b. Dapur Umum berada di 3 titik sbb :
 - Tagana Dinsos Kab. Malang di Kantor Kecamatan Ampelgading
 - PMI Kab. Malang di Kantor Desa Dampit
 - Dapur Umum Mandiri oleh Warga di rumah Pak Samuri di Dsn. Krajan, Ds. Majang Tengah, Kec. Dampit

c. Jumlah Pengungsian 956 Jiwa antara lain :

- Ds Majang Tengah, Kec. Dampit : 60 Jiwa
- Ds. Pamotan, Kec. Dampit : 76 Jiwa
- Ds. Jogomulyo, Kec. Tirtoyudo : 200 Jiwa
- Ds. Sumbertangkil, Kec. Tirtoyudo : 400 Jiwa
- Ds. Kepatihan, Kec. Tirtoyudo : 150 Jiwa
- Ds. Wirotaman, Kec. Ampelgading: 50 Jiwa
- Kec. Lawang : 11 Jiwa
- Kec. Wonosari : 5 Jiwa

d. Poskes Puskesmas Dampit di rumah warga (Pak Glender)

2. Kab. Lumajang

- a. Posko Penanganan Darurat di Kantor Desa Kaliuling
- b. Pendirian atau penyiapan 2 tenda pengungsi berlokasi di Dsn. Halimoh, Ds.

Kaliuling, Kec. Tempursari

c. Tagana Dinsos Kab. Lumajang mendirikan dan pelayanan Dapur Umum berlokasi di Ds. Kaliuling, Kec. Tempursari dan DU Mandiri oleh Warga Dsn Halimoh di bantu dari Lazizmu MDMC

d. Posko dapur umum berada di Ds. Kaliuling, Kec. Tempursari, Kab. lumajang dengan kapasitas satu kali memasak 1000 bungkus.

e. Pos dapur umum mandiri terbagi menjadi 5 titik diwilayah Ds. Kaliuling.

f. Poskes di Kantor Desa Kaliuling

g. Pos Penanggulangan Bencana Alam Kodim 0812/ Lumajang di Kantor Desa Kaliuling

h. Pos DVI RS. Bhayangkara Lumajang di Kantor Desa Kaliuling

i. Jumlah Pengungsian 1093 Jiwa antara lain :

- Dsn. Iburaja H5 : 395 Jiwa

- Dsn. Iburaja RT 06 : 287 Jiwa

- Dsn. Kalirejo : 413 Jiwa

Pengungsian dilakukan warga secara mandiri di sekitar kediaman untuk mengantisipasi kewanaran harga benda.

3. Kab. Blitar, Dapur Umum dan Pengungsian masih Nihil.

4. Kota Blitar

a. Penyaluran paket sembako oleh Walikota Blitar beserta jajaran.

b. Melakukan pembersihan lokasi dan penanganan darurat oleh TRC-PB, PMI, Perangkat Kelurahan dan Kecamatan.

c. Pendirian Dapur Umum di halaman Kantor Dinsos Kota Blitar yang terletak di Kel. Karangtengah dengan kapasitas 250 porsi/hari.

5. Kunjungan Gubernur Jawa Timur ke lokasi terdampak di Kab. Malang dan Kab. Lumajang

6. BPBD Prov. Jatim dan TRC PB BPBD Jatim melakukan pendampingan Penanganan Darurat di Kab. Malang dan Kab. Lumajang

B. KORBAN JIWA

1. Kab. Lumajang

- Korban Meninggal : 6 orang

- Korban luka ringan : 12 orang

- Korban luka sedang : 2 orang

- Korban luka Berat : 2 orang

Keterangan korban meninggal :

a) Ahmad Fadholi, alamat Desa Tempurrejo RT 002 RW 002 Kecamatan Tempursari

Kondisi : Meninggal dunia dan berada di ruang jenazah RSUD Pasirian

b) Sri Yani, 46 tahun, alamat Desa Tempurrejo RT 002 RW 002 Kecamatan Tempursari.

Kondisi : Meninggal dunia saat dirujuk ke RS Hartoyo

c) Juwanto, RT 04 RW 09 Desa Kaliuling Kecamatan Tempursari.

Kondisi meninggal tertimpa reruntuhan bangunan.

d) H. Nasar alias H. Amin, RT 01 RW 03 Desa Kaliuling Kecamatan Tempursari.

Kondisi meninggal tertimpa reruntuhan bangunan.

e) Bonami, alamat Blok Halimo, Desa Kaliuling, Kec. Tempursari

Kondisi meninggal tertimpa reruntuhan bangunan.

f) Ny. Mardiyeh, RT 13 RW 02 Desa Supit Urang Kec. Prunojiwo

kondisi meninggal di Rumah Sakit.

2. Kab. Malang

- Korban Meninggal : 4 orang

- Korban luka ringan : 105 orang

- Korban luka sedang : 2 orang

Keterangan korban meninggal :

a) Imam alamat Desa Sidorenggo RT 32 Ds. Sidorenggo Kec. Ampelgading

Kondisi : Meninggal Dunia tertimpa material rumah

b) Munadi 70 tahun alamat RW3/RT 12 Desa Wirotaman, Kec. Ampelgading

Kondisi : Meninggal Dunia tertimpa material rumah

c) Misni 53 tahun, alamat Dusun Krajan RT. 01 RW. 01 Desa Tamanasri, Kec. Ampelgading

Kondisi : Meninggal Dunia tertimpa material rumah
d)Gimah 93 tahun, Dusun Sumbermangis RT. 03 RW. 01 Desa Jogomulyan
Kec Tirtoyudo
Kondisi : Meninggal Dunia setelah mendapatkan perawatan di Rumah Sakit

3. Kab. Blitar

- Korban luka ringan : 11 orang

4. Kab. Tulungagung

- Korban luka ringan : 2 orang

5. Kab. Jember

- Korban luka ringan : 2 orang

6. Kota Blitar

- Korban luka ringan : 2 orang

C. DAMPAK

Info sementara Gempa Bumi berdampak di 17 Kab./Kota wilayah Jawa Timur,
sbb :

1. Kab. Malang

- Rumah rusak ringan : 3.296 unit
- Rumah rusak sedang : 1.964 unit
- Rumah rusak berat : 1.522 unit
- Tempat pendidikan rusak : 203 unit
- Fasilitas kesehatan rusak : 16 unit
- Tempat ibadah rusak : 171 unit
- Fasilitas Umum Lain : 40 Unit

2. Kab. Lumajang

- Rumah rusak ringan : 1.348 unit
- Rumah rusak sedang : 689 unit
- Rumah rusak berat : 593 unit
- Tempat pendidikan rusak : 21 unit
- Tempat ibadah rusak : 55 unit

3. Kab. Pasuruan

- Rumah rusak ringan : 34 unit
- Rumah rusak sedang : 1 unit
- Tempat Penginapan : 1 unit
- Tempat pendidikan rusak : 1 unit
- Tempat ibadah rusak : 3 unit
- Tempat makan : 1 unit (Rest area)

4. Kab. Blitar

- Rumah rusak ringan : 528 unit
- Rumah rusak sedang : 295 unit
- Rumah rusak berat : 45 unit
- Tempat pendidikan rusak : 24 unit
- Kantor rusak : 14 unit
- Balai desa rusak : 16 unit
- Tempat ibadah rusak : 38 unit
- Fasilitas kesehatan rusak : 2 unit
- Tempat usaha rusak : 1 unit

5. Kab. Trenggalek

- Rumah rusak ringan : 76 unit
- Rumah rusak sedang : 51 unit
- Rumah rusak berat : 19 unit
- Tempat ibadah rusak : 5 unit
- Tempat pendidikan rusak : 3 unit
- Gudang rusak : 2 unit

- Kantor rusak : 6 unit
- Balai desa rusak : 4 unit
- Kandang ternak : 1 unit

6. Kota Blitar

- Rumah rusak ringan : 23 unit
- Rumah rusak sedang : 17 unit
- Rumah rusak berat : 2 unit
- Tempat pendidikan rusak : 6 unit
- Tempat ibadah rusak : 4 unit
- Tempat perkantoran rusak : 2 unit
- Fasilitas Kesehatan : 3 unit

7. Kota Malang

- Rusunawa rusak ringan : 1 gedung
- Rumah rusak ringan : 1 unit
- Rumah rusak sedang : 3 unit

8. Kota Kediri

- Rumah rusak berat : 1 unit
- Tempat pendidikan rusak : 1 unit

9. Kab. Probolinggo

- Rumah rusak ringan : 8 unit
- Rumah rusak berat : 2 unit
- Masjid rusak : 1 unit
- Gudang rusak : 1 unit
- Bangunan candi retak rusak ringan

10. Kab. Ponorogo

- Rumah rusak ringan : 1 unit
- Rumah rusak berat : 1 unit

11. Kab. Jember

- Rumah rusak berat : 4 unit
- Rumah rusak sedang : 20 unit
- Rumah rusak ringan : 32 unit
- Tempat ibadah rusak : 2 unit
- Fasilitas Kesehatan : 2 unit

12. Kab. Tulungagung

- Rumah rusak ringan : 57 unit
- Rumah rusak sedang : 16 unit
- Rumah rusak berat : 2 unit
- Balai desa rusak : 3 unit
- Tempat pendidikan : 1 unit
- Tempat ibadah rusak : 4 unit
- Pasar rusak : 1 unit

13. Kota Batu

- Tempat usaha rusak ringan : 2 unit
- Bangunan pada tempat wisata rusak ringan : 1 unit
- Rumah rusak ringan : 2 unit
- Gedung Pemerintah rusak ringan : 1 unit
- Gedung sekolah rusak ringan : 4 unit

14. Kab. Nganjuk

- Rumah rusak berat : 1 unit

15. Kab. Pacitan

- Rumah rusak ringan : 1 unit

16. Kab. Bondowoso

- Rumah rusak ringan : 2 unit

17. Kab. Kediri

- Rumah rusak berat : 1 unit

Gempa Bumi dirasakan di 33 Kab./Kota wilayah Jawa Timur

1. Dirasakan IV MMI :

- Kab. Malang
- Kab. Blitar
- Kab. Lumajang

2. Dirasakan III - IV MMI :

- Kab. Kediri
- Kab. Trenggalek
- Kab. Jombang
- Kota Blitar

3. Dirasakan III MMI :

- Kab. Sidoarjo
- Kota Surabaya
- Kab. Bangkalan
- Kab. Sampang
- Kab. Madiun
- Kab. Ponorogo
- Kab. Pacitan
- Kota Batu
- Kab. Tuban
- Kab. Nganjuk
- Kab. Ngawi
- Kab. Jember
- Kab. Tulungagung
- Kab. Probolinggo
- Kab. Gresik
- Kab. Magetan
- Kota Probolinggo
- Kota Kediri
- Kab. Pasuruan
- Kota Malang

4. Dirasakan II MMI :

- Kab. Pamekasan
- Kab. Sumenep
- Kab. Situbondo
- Kab. Banyuwangi
- Kab. Bojonegoro
- Kab. Bondowoso

Meninggal : 10

Hilang : 0

Luka Berat : 2

Luka Sedang : 6

Luka Ringan : 133

Kerusakan : - Rumah rusak ringan : 5.410 unit
- Rumah rusak sedang : 3.056 unit
- Rumah rusak berat : 2.192 unit
- Fasum rusak : 699 unit

Kerugian : -

Upaya : 1. BPBD Prov. Jatim menyebarluaskan melalui moda yang ada.
2. BPBD Prov. Jatim berkoordinasi dengan 38 Kab/Kota untuk perkembangan terkait dampak yang ditimbulkan akibat gempa tersebut.

3. BPBD Prov. Jatim berkoordinasi dengan BMKG terkait potensi tsunami maupun adanya gempa susulan.
4. TRC BPBD Kab. Lumajang menuju lokasi kejadian untuk evakuasi korban tertimpa bongkahan batu.
5. Agen Bencana dan TRC menyisir wilayah Kab/Kota untuk menggali dampak yang ditimbulkan akibat gempa tersebut.
6. BPBD Prov. Jatim menyalurkan bantuan berupa

a) Bakorwil Malang

- Beras 500 kg (@25kg).
- Selimut 100 pcs
- Terpal 200 lembar
- Siap saji 20 dus
- Lauk pauk 20 dus
- Mie instan 50 dus
- Sembako 350 paket
- Masker kain 25.000 pcs
- Hand sanitizer spray 1 karton
- Tenda Pengungsi : 2 unit

b) PBD Kota Blitar

- Lauk Pauk 20 karton.
- Tambahan Gizi 20 karton.
- Sembako 30 paket.

c) Kabupaten Lumajang

- Beras 500 kg (@25kg)
- Selimut 100 pcs
- Terpal 90 lembar
- Siap saji 20 dus
- Lauk pauk 20 dus
- Mie instan 50 dus
- Sembako 200 paket
- Masker kain 10.000 pcs
- Hand sanitizer spray 1 karton
- Tenda Pengungsi: 2 unit
- Tikar 20 lembar

d) Kabupaten Blitar

- Beras 500 kg (@25kg)
- Lauk Pauk 60 Paket
- Tambah Gizi 240 Paket
- Terpal 50 Lembar
- Selimut 100 Pcs
- Mie Instant 50 Dus
- Masker Kain 10.000 Pcs
- Tikar 100 Lembar
- Sembako 200 Paket

7. Prov. Jateng menyalurkan bantuan berupa

a) Dinas Kelautan dan Perikanan Prov. Jaten

- Sarden : 1.000 Kaleng

b. BUMD Jateng (PDAB Tirta Utama Prov. Jateng, PT PRPP Jateng, PT CMJT, PT Jateng Pretro Energi, SPHC, PT Sarana Pembangunan Jawa Tengah (SPJT), Jamkrida Jateng, KIW, Forum BPR


- Mie Instant : 325 Karton
- Saos : 960 Botol
- Kopi, Biskuit, Bubur Bayi, Mie Instant, Shampo, Sabun mandi, Pampers, Pembalut Wanita : 1 Paket
- Popok Bayi, Biskuit, Susu UHT, Perlengkapan Bayi, Sabun Bayi, Pakaian Anak – anak : 1 Paket
- Beras Premium, Gula Pasir, Air Mineral : 1 Paket
- Minyak Goreng, Beras, Mie Instant : 1 Paket
- Pampers Bayi, Pembalut Wanita, Susu balita : 1 Paket
- Popok Bayi, Susu Bayi, Peralatan mandi, Minyak Kayu Putih : 1 Paket
- Mie Instant, Air Mineral : 1 Paket
- Sarung : 1 Paket

- Perlengkapan Mandi (Ember, Gayungm Sabun mandi, Sikat Gigi, Pasta Gigi, Shampo) : 1 paket
- c. KORPRI Peduli Jawa Tengah
 - Pembalut Wanita : 10 Karton
 - Popok Bayi : 20 Karton
 - Biskuit, Minyak Telon : 1 Paket
 - Sarung : 7 Kodi
- d. Baznas Jateng
 - Popok Bayi :40 Dos
 - Popok Dewasa : 30 Dos
 - Sarung, Mukena, Sajadah, Pampers, Masker, Biskuit, Susu
- e. RS Tlogorejo :Handuk, Selimut : 1 Paket
- f. Bank Mandiri
 - Beras Premium, Popok Bayi : 1 Paket
- g. PLN
 - Sembako : 1 Paket
- h. PMI Prov. Jateng
 - Sayur, Buah, Telur : 1 Paket
- I. Dinas Ketahanan Pangan
 - Beras : 5.000 Kg
- J. PT Telkom
 - Sabun Mandi, Selimut, Sikat Gigi : 1 Paket
- K. Bank BNI
 - Beras, Gula pasir, Mie Instant, Sabun Batang, Pembalut, Pasta Gigi, Shampo, Detergen, Kopi : 1 Paket
- 8. Pemerintah Prov. Jatim
 - Sembako : 30 Paket

Sumber : BMKG, Pusdalops BPBD Kab/Kota & Agen Bencana Jawa Timur

Sidoarjo, 18 April 2021
a.n. KAPUSDALOPS PB
BPBD Prov. Jawa Timur

Manager,

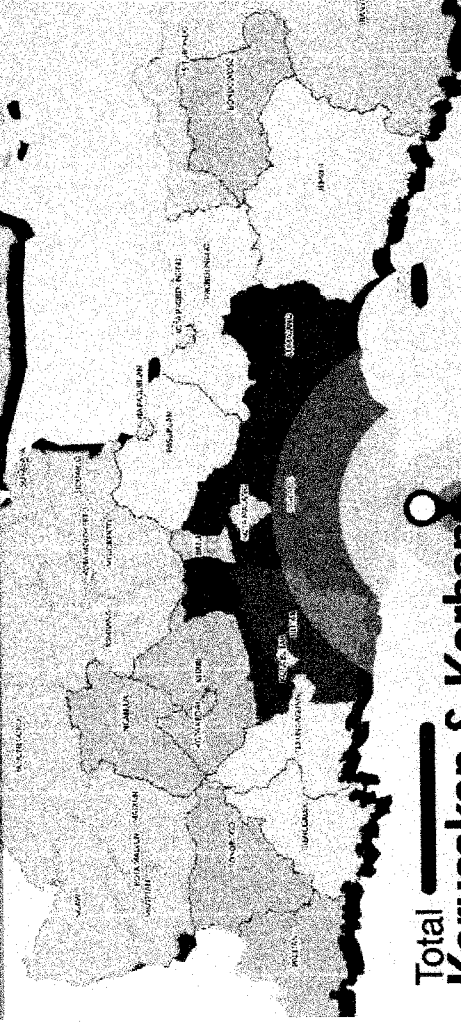


DINO ANDALANANTO, S.Kom

NIPTTPK. 208-03061985-012019-1875

INFOGRAFIS GEMPA BUMI 6,1 SR PROVINSI JAWA TIMUR

Gempa bumi dengan kekuatan magnitudo 6,1 mengguncang Kabupaten Malangdan sekitarnya pada (10/4/2021), siang hari. Gempa bumi tersebut menyebabkan korban jiwa dan puluhan rumah rusak ringan - berat, dan dirasakan di



Total Kerusakan & Korban

- Rumah Rusak : 10.658 Unit
- Fasilitas Umum : 699 Unit
- Korban Jiwa : 151 Jiwa

Kabupaten Malang

- Rumah Rusak : 6.782 Unit
- Fasilitas Umum : 458 Unit
- Meninggal Dunia : 4 Jiwa
- Luka Berat : -
- Luka Sedang : 2 Jiwa
- Luka Ringan : 105 Jiwa

Kabupaten Lumajang

- Rumah Rusak : 2.630 Unit
- Fasilitas Umum : 76 Unit
- Meninggal Dunia : 6 Jiwa
- Luka Berat : 2 Jiwa
- Luka Sedang : 2 Jiwa
- Luka Ringan : 12 Jiwa

Kabupaten Blitar

- Rumah Rusak : 868 Unit
- Fasilitas Umum : 95 Unit
- Meninggal Dunia : -
- Luka Berat : -
- Luka Sedang : -
- Luka Ringan : 11 Jiwa

UPDATE, 18 April 2021, Pukul 07.00 WIB



Kabupaten Jember

- Rumah Rusak : 56 Unit
- Fasilitas Umum : 4Unit
- Meninggal Dunia : -
- Luka Berat : -
- Luka Sedang : -
- Luka Ringan : 2 Jiwa

Kabupaten Probolinggo

- Rumah Rusak : 10 Unit
- Fasilitas Umum : 2 Unit
- Meninggal Dunia : 3 Jiwa
- Luka Berat : -
- Luka Sedang : -
- Luka Ringan : - Jiwa

Kabupaten Pasuruan

- Rumah Rusak : 35 Unit
- Fasilitas Umum : 6 Unit
- Meninggal Dunia : - Jiwa
- Luka Berat : -
- Luka Sedang : -
- Luka Ringan : - Jiwa

Kabupaten Tulungagung

- Rumah Rusak : 75 Unit
- Fasilitas Umum : 9 Unit
- Meninggal Dunia : -
- Luka Berat : -
- Luka Sedang : -
- Luka Ringan : 2 Jiwa

Kabupaten Trennggalek

- Rumah Rusak : 146 Unit
- Fasilitas Umum : 25 Unit
- Meninggal Dunia : -
- Luka Berat : -
- Luka Sedang : -
- Luka Ringan : 1 Jiwa

Kabupaten Blitar

- Rumah Rusak : 42 Unit
- Fasilitas Umum : 15 Unit
- Meninggal Dunia : -
- Luka Berat : -
- Luka Sedang : 2 Jiwa
- Luka Ringan : -

Kabupaten Pacitan

- Rumah Rusak : 1 Unit
- Fasilitas Umum : -
- Meninggal Dunia : -
- Luka Berat : -
- Luka Sedang : -
- Luka Ringan : -

Kabupaten Kediri

- Rumah Rusak : 1 Unit
- Fasilitas Umum : -
- Meninggal Dunia : -
- Luka Berat : -
- Luka Sedang : -
- Luka Ringan : -

Kabupaten Nganjuk

- Rumah Rusak : 1 Unit
- Fasilitas Umum : -
- Meninggal Dunia : -
- Luka Berat : -
- Luka Sedang : -
- Luka Ringan : -

Kabupaten Ponorogo

- Rumah Rusak : 2 Unit
- Fasilitas Umum : -
- Meninggal Dunia : -
- Luka Berat : -
- Luka Sedang : -
- Luka Ringan : -

Kabupaten Batu

- Rumah Rusak : 2 Unit
- Fasilitas Umum : 7 Unit
- Meninggal Dunia : -
- Luka Berat : -
- Luka Sedang : -
- Luka Ringan : -

Kabupaten Kediri

- Rumah Rusak : 1 Unit
- Fasilitas Umum : 1 Unit
- Meninggal Dunia : -
- Luka Berat : -
- Luka Sedang : -
- Luka Ringan : -

Kabupaten Malang

- Rumah Rusak : 4 Unit
- Fasilitas Umum : 1 Unit
- Meninggal Dunia : -
- Luka Berat : -
- Luka Sedang : -
- Luka Ringan : -

Kabupaten Bondosowo

- Rumah Rusak : 2 Unit
- Fasilitas Umum : -
- Meninggal Dunia : -
- Luka Berat : -
- Luka Sedang : -
- Luka Ringan : -

PUSDALOPS PB Provinsi Jawa Timur

SUMBER : BMKG | PUSDALOPS BPBD Kab/Kota | Agen Bencana Kab/Kota

BMKG

INFOGRAFIS GEMPA BUMI 6,1 SR PROVINSI JAWA TIMUR

Gempa bumi dengan kekuatan magnitudo 6,1 mengguncang Kabupaten Malangdan sekitarnya pada (10/4/2021), siang hari. Gempa bumi tersebut menyebabkan korban jiwa dan puluhan rumah rusak ringan - berat, dan dirasakan di



Kronologi & Lokasi :

- **MAG : 6,1 SR | 10 April 2021 | 14:00:15 WIB**
90 Km BaratDaya KAB-MALANG- JATIM
8,945 LS, 112,48 BT | 25 Km, Tidak Berpotensi Tsunami
- **MAG : 3,2 SR | 10 April 2021 | 14:53:48 WIB**
77 Km BaratDaya KAB-MALANG- JATIM
8,825 LS, 112,48751 BT | 46 Km, Tidak Berpotensi Tsunami
- **MAG : 3,6 SR | 10 April 2021 | 15:05:46 WIB**
75 Km BaratDaya KAB-MALANG- JATIM
8,809 LS, 112,50688 BT | 41 Km, Tidak Berpotensi Tsunami
- **MAG : 3,3 SR | 10 April 2021 | 16:04:17 WIB**
72 Km BaratDaya KAB-MALANG- JATIM
8,782 LS, 112,50790 BT | 43 Km, Tidak Berpotensi Tsunami
- **MAG : 3,4 SR | 10 April 2021 | 18:36:54 WIB**
79 Km BaratDaya KAB-MALANG- JATIM
8,849 LS, 112,48931 BT | 45 Km, Tidak Berpotensi Tsunami
- **MAG : 4,1 SR | 10 April 2021 | 19:49:21 WIB**
67 Km BaratDaya KAB-MALANG- JATIM
8,745 LS, 112,50905 BT | 48 Km, Tidak Berpotensi Tsunami
- **MAG : 3,7 SR | 10 April 2021 | 20:37:21 WIB**
51 Km BaratDaya KAB-MALANG- JATIM
8,95 LS, 112,47 BT | 31 Km, Tidak Berpotensi Tsunami
- **MAG : 3,2 SR | 10 April 2021 | 22:01:53 WIB**
71 Km BaratDaya KAB-MALANG- JATIM
8,95 LS, 112,47 BT | 31 Km, Tidak Berpotensi Tsunami
- **MAG : 5,3 SR | 11 April 2021 | 06:54:58 WIB**
85 Km BaratDaya KAB-MALANG- JATIM
8,903 LS, 112,47411 BT | 41 Km, Tidak Berpotensi Tsunami
- **MAG : 2,8 SR | 11 April 2021 | 13:24:14 WIB**
80 Km BaratDaya KAB-MALANG- JATIM
8,84 LS, 112,41 BT | 46 Km, Tidak Berpotensi Tsunami
- **MAG : 3,4 SR | 11 April 2021 | 13:54:22 WIB**
88 Km Selatan - TUBES
8,95 LS, 112,52 BT | 36 Km, Tidak Berpotensi Tsunami
- **MAG : 3,1 SR | 12 April 2021 | 12:10:32 WIB**
79 Km BaratDaya KAB-MALANG- JATIM
8,845 LS, 112,48284 BT | 43 Km, Tidak Berpotensi Tsunami
- **MAG : 3,1 SR | 13 April 2021 | 02:57:02 WIB**
82 Km BaratDaya KAB-MALANG- JATIM
8,876 LS, 112,53266 BT | 38 Km, Tidak Berpotensi Tsunami
- **MAG : 3,8 SR | 13 April 2021 | 19:37:57 WIB**
86 Km BaratDaya KAB-MALANG- JATIM
8,923 LS, 112,48972 BT | 29 Km, Tidak Berpotensi Tsunami

Daerah Terdampak :

- **Dirasakan IV MMI :**
Kab. Malang, Kab. Blitar
- **Dirasakan III - IV MMI :**
Kab. Kediri, Kab. Trenggalek,
Kab. Jombang, Kota Blitar
- **Dirasakan III MMI :**
Kab. Sidoarjo, Kota Surabaya
Kab. Bangkalan, Kab. Sampang
Kab. Madiun, Kab. Ponorogo
Kab. Pacitan, Kota Batu
Kab. Tuhon, Kab. Nganjuk
Kab. Ngawi, Kab. Jember
Kab. Tulungagung, Kab. Probolinggo
Kab. Gresik, Kab. Magetan
Kota Probolinggo, Kota Kediri
Kab. Lumajang, Kab. Pasuruan
Kota Malang
- **Dirasakan II MMI :**
Kab. Pamekasan, Kab. Sumenep
Kab. Situbondo, Kab. Banyuwangi
Kab. Bojonegoro

Posko & Dapur Umum :

- **Posko**
Kab. Malang
- Kantor Kecamatan Ampelkiring
Kab. Lumajang
- Kantor Desa Kalitung, Tempursari
- **Dapur Umum**
Kab. Malang
- Kantor Desa Majanglegitih, Dampit
- Kantor Kecamatan Ampelkiring
- Desa Ingomulyan, Kecamatan Tirowudo
- Desa Sumberantagi, Kecamatan Tirowudo
Kab. Lumajang
- Kantor Desa Kalitung, Tempursari
Kota Blitar - Kantor Disdes



PUSDALOPS PB Provinsi Jawa Timur
Fasilitas di SD/SLTP/PAUD/PA/PT/PL

SUMBER : BMKG | PUSDALOPS BPBD Kab/Kota | Agen Bencana Kab/Kota

