



PEMERINTAH PROVINSI JAWA TIMUR
BADAN PENANGGULANGAN BENCANA DAERAH

Jl. Letjen S. Parman No. 55 Waru, Telp. (031) 8550222; Fax. (031) 8550101

WARU – SIDOARJO

Sidoarjo, 17 April 2021

Nomor : 360/1150/208.1/2021
Sifat : Penting
Lampiran : -
Perihal : Laporan Harian Bencana


Kepada
Yth. Ibu Gubernur Jawa Timur

Di **SURABAYA**

Bersama ini disampaikan dengan hormat **Laporan Harian** PUSDALOPS PB BPBD Provinsi Jawa Timur kejadian bencana pada Tanggal 16 – 17 April 2021 pukul 08.00 WIB, berdasarkan pantauan petugas piket dan laporan dari BPBD Kabupaten / Kota se Jawa Timur sebagaimana terlampir.

Demikian untuk menjadi periksa.

An. KEPALA PELAKSANA
BADAN PENANGGULANGAN BENCANA DAERAH
PROVINSI JAWA TIMUR
Sekretaris,



ERWIN INDRA WIDJAJA, SE, M.AP

Pembina TK I

NIP. 19690823 199003 1 008

TEMBUSAN :

- Yth. 1. Bp. Kepala BNPB di Jakarta
2. Bp. Kepala Kepolisian Daerah Jawa Timur
3. Bp. Wakil Gubernur Jawa Timur
4. Bp. Sekretaris Daerah Prov. Jatim selaku Kepala ex officio BPBD Prov. Jatim
5. Bp. Kepala Pelaksana BPBD Prov. Jatim
-



PEMERINTAH PROVINSI JAWA TIMUR
BADAN PENANGGULANGAN BENCANA DAERAH

Jl. Letjen. S. Parman No. 55 Waru, Telp. (031) 8550222; Fax. (031) 8550101
SIDOARJO – 61256

LAPORAN HARIAN PUSDALOPS

Dilaporkan kejadian alam dan bencana di wilayah Jawa Timur yang terjadi pada **Jum'at - Sabtu, 16 – 17 April 2021 pukul 08.00 s/d 08.00 WIB**. Informasi yang diperoleh Pusdalops BPBD Provinsi Jawa Timur, sebagai berikut :

I. Kejadian Bencana

1. Kabupaten / : Magetan Kabupaten

Kota

Waktu : 2021-04-15 13:30:00

Tipe : Banjir

Kejadian

Lokasi : Kec. Kartoharjo

- Ds. Ngelang

- Ds. Jajar

Kec. Barat

- Kel. Mangge

- Ds. Rejomulyo

- Ds. Blaran

- Ds. Karangmojo

Koordinat : -7.524297,111.493645

Cuaca : Cerah

Kronologi : Hujan Intensitas tinggi sejak beberapa jam terakhir di wilayah hulu yang mengakibatkan debit air dari sungai Bengawan Madiun bertambah secara signifikan. yang berdampak pada Desa Ngelang dan Desa Jajar Kec. Kertoharjo

#Update Jumat, 16/04/2021 Pukul 08.00 WIB

Perkembangan :

- Kondisi cuaca saat ini Cerah

- Ketinggian genangan air sudah mulai surut

Kec. Kartoharjo

1) Ds. Ngelang

- Jalan desa tergenang banjir ***SUDAH SURUT***

- Depan Kantor Desa Ngelang tergenang banjir \pm 10 cm (-)

- Warga terdampak : \pm 600 Jiwa

2) Ds. Jeruk

Ketinggian genangan air ***SUDAH SURUT***

3) Ds. Karangmojo

Ketinggian genangan air ***SUDAH SURUT***

- Rumah terdampak : 20 Unit/70 Jiwa

Kec. Barat

1) Kel. Mangge

- Ketinggian genangan air ***SUDAH SURUT***

2) Ds. Rejomulyo

- Jalan desa tergenang banjir ***SUDAH SURUT***

- Rumah terdampak : 15 Unit/59 Jiwa

3) Ds. Blaran

- Jalan desa tergenang banjir ***SUDAH SURUT***

- Rumah terdampak : 24 Unit/90 Jiwa

4) Ds. Karangmojo

- Jalan desa tergenang banjir ***SUDAH SURUT***

- Rumah terdampak : 52 Unit/116 Jiwa

- Gudang : 1 unit

Meninggal : 0

Hilang : 0
Luka Berat : 0
Luka Ringan : 0
Kerusakan : - Jalan desa tergenang banjir sekitar 30-40 cm
- Depan Kantor Desa Ngelang tergenang banjir ± 50 cm
- Warga terdampak : ± 600 Jiwa
- Rumah terdampak : 45 Unit
Kerugian : -
Upaya : - BPBD Kab. Magetan melakukan monitoring ketinggian air
- Melakukan pendataan terhadap rumah terdampak banjir
Sumber : Agen Bencana Jatim Kab. Magetan

2. Kabupaten / : Madiun Kabupaten
Kota

Waktu : 2021-04-14 20:30:00

Tipe : Banjir

Kejadian

Lokasi : **Kec. Saradan**

- 1) Dsn. Jomblangbetek, Ds. Sidorejo, Kec. Saradan
- 2) Dsn. Sumberan, Ds. Klumutan, Kec. Saradan Air
- 3) Ds. Sukorjo, Kec. Saradan
- 4) Jl Madiun-Surabaya, Ds. Sugihwaras
- 5) Ds. Bajulan, Kec. Saradan
- 6) Ds. Bener

Kec. Mejayan

- 1) Ds. Ngampel, RT 24 / RW 06, Kec. Mejayan
- 2) Perum Srikaton, Ds. Kaligunting, Kec. Mejayan

Kec. Pilangkenceng

- 1) Jl Caruban Sumbergandu, Ds. Sumbergandu, Kec. Pilangkenceng
- 2) Ds. Purworejo
- 3) Ds. Kedungmaron
- 4) Ds. Muneng
- 5) Ds. Kedungbanteng
- 6) Ds. Kreet

Kec. Wonoasri

- 1) RT. 18, 19 Ds. Buduran

Kec. Balerejo

- 1) RT. 09, 10, 11, 12 Ds. Bulakrejo
- 2) Ds. Kedungjati
- 3) Dsn. Bayeman, Ds. Balerejo
- 4) Ds. Garon
- 5) Ds. Babadann Lor
- 6) Ds. Glonggong
- 7) Ds. Gading

Kec. Wungu

- 1) Ds. Tempursari

Koordinat : -7.501370,111.737610

Cuaca : Hujan Lebat

Kronologi : Pada pkl. 19.00 sampai 21.00 WIB terjadi hujan lebat di wilayah Kec. Saradan sehingga membuat air sungai mengalami kenaikan debit air yang menggenangi pemukiman warga.
Ketinggian air ± 30 cm.

#Update Jum'at 16/04/2021 Pukul 10.45 WIB

Perkembangan :

1. Cuaca saat ini Cerah Berawan
2. Genangan air di Kec. Saradan *SUDAH SURUT*
3. Genangan air Kec. Mejayan *SUDAH SURUT*
4. Genangan air Kec. Pilangkenceng *SUDAH SURUT*

5. Genangan air Kec. Wonoasri *SUDAH SURUT*
6. Genangan air Kec. Wungu *SUDAH SURUT*
7. Kondisi Genangan :
 - *Kec. Saradan*
 - 1) Dsn. Jomblangbetek, Ds. Sidorejo, Kec. Saradan
 - Genangan air *SUDAH SURUT*
 - Rumah terdampak : 33 unit
 - 2) Dsn. Sumberan, Ds. Klumutan, Kec. Saradan
 - Air meluap dari Sungai Munggir *SUDAH SURUT*
 - 3) Ds. Sukorejo, Kec. Saradan
 - Genangan air *SUDAH SURUT*
 - 4) Jl Madiun-Surabaya, Ds. Sugihwaras
 - Genangan air *SUDAH SURUT*
 - 5) Ds. Bajulan, Kec. Saradan
 - Air meluap dari Sungai Anak Jerohan *SUDAH SURUT*
 - 6) Dsn. Gendong, RT 06, Ds. Sidorejo, Kec. Saradan
 - Rumah milik Bpk. Nur & Ibu Siti ambrol, terkegerus air banjir.
 - Sementara mengungsi di rumah tetangga.
 - 7) Ds. Bener
 - Genangan air *SUDAH SURUT*
 - *Kec. Mejayan*
 - 1) Ds. Ngampel, RT 24 / RW 06, Kec. Mejayan
 - Genangan air *SUDAH SURUT*
 - KK Terdampak : 13 KK
 - 2) Perum Srikaton, Ds. Kaligunting, Kec. Mejayan
 - Genangan air *SUDAH SURUT*
 - *Kec. Pilangkenceng*
 - 1) Jl Caruban Sumbergandu, Ds. Sumbergandu, Kec. Pilangkenceng
 - Genangan air *SUDAH SURUT*
 - 2) Ds. Purworejo
 - Genangan air *SUDAH SURUT*
 - KK terdampak : 486 KK
 - Pengungsian di rumah warga dataran tinggi
 - 3) Ds. Kedungmaron
 - Genangan air *SUDAH SURUT*
 - 4) Ds. Muneng
 - Genangan air *SUDAH SURUT*
 - 5) Ds. Kreet dan Ds. Kedungbanteng
 - Air kiriman sungai dari arah Notopuro ke Bengawan mengakibatkan Tanggul Dam Ds. Kedungbanteng Kec. Pilangkenceng ambrol dengan Diameter P : 10 M, L : 3 M, T : 4 M berdampak lahan kebun warga rusak akibat di terjang air Banjir
 - *Kec. Wonoasri*
 - 1) RT. 18&19 Ds. Buduran, Kec. Wonoasri
 - Ketinggian air yang masuk ke rumah warga *SUDAH SURUT*
 - Jalan Desa tergenang *SUDAH SURUT*
 - Persawahan tergenang : 2 Ha
 - KK terdampak : 96 KK
 - *Kec. Balerejo*
 - 1) RT. 09, 10, 11, 12 Ds. Bulakrejo, Kec. Balerejo
 - Jalan Desa tergenang *SUDAH SURUT*
 - Persawahan tergenang : 5 Ha
 - KK terdampak : 2 KK
 - 2) RT. 12 / RW. 02 Ds. Jerukgulung
 - Rumah terdampak : 9 unit
 - 3) Ds. Babadan Lor
 - Rumah terdampak : 13 unit
 - 4) Dsn. Bayeman Ds. Balerejo
 - Rumah terdampak : 40 unit
 - Genangan air *SUDAH SURUT*
 - 5) Ds. Garon
 - Genangan air *SUDAH SURUT*

- 6) Ds. Glonggong
 - Genangan air masih tersisa 10 cm
 7) Ds. Gading
 - Genangan air *SUDAH SURUT*
 Kecamatan Wungu
 1) Ds. Tempursari
 - Genangan air *SUDAH SURUT*

Meninggal : 0
 Hilang : 0
 Luka Berat : 0
 Luka : 0
 Ringan : 0
 Kerusakan : Rumah terdampak : 96 unit.
 KK terdampak : 597 KK.
 Rumah rusak ringan : 1 unit.
 Persawahan tergenang : 7 Ha
 Kerugian : -
 Upaya : - TRC BPBD Kab. Madiun menuju lokasi untuk melakukan assesment dan berkoordinasi dengan pemerintahan desa.
 - BPBD Kab. Madiun menyediakan perahu karet di lokasi.
 Sumber : Pusdalops PB BPBD Kab. Madiun

II. Kejadian Lain – Lain

1. Kabupaten / : Situbondo Kabupaten
 Kota
 Waktu : 2021-04-17 01:15:00
 Tipe : Kebakaran
 Kejadian
 Lokasi : Desa Asembagus RT 01 RW 02, Kecamatan Asembagus, Kabupaten Situbondo
 Koordinat : -7.743745,114.202850
 Cuaca : Cerah
 Kronologi : Telah terjadi kebakaran rumah, di Kp Timur, RT 01 RW 02, Desa Asembagus, Kecamatan Asembagus, Kabupaten Situbondo. Kebakaran ini terjadi pada hari Sabtu, tanggal 17 April 2021 sekitar pukul 01.15 WIB. Kebakaran terjadi pada rumah milik Haji Samsul. Saat kejadian warga sekitar bergotong royong memadamkan api, dengan peralatan seadanya. Berselang beberapa menit kemudian, mobil damkar tiba di lokasi untuk memadamkan api, untuk mengantisipasi agar kebakaran tidak meluas ke area lainnya. Mengenai penyebab dari kebakaran, masih dalam penyelidikan. Tidak ada korban jiwa dalam kejadian tersebut.
 Meninggal : 0
 Hilang : 0
 Luka Berat : 0
 Luka : 0
 Ringan : 0
 Kerusakan : Rumah rusak sedang : 1 unit
 Kerugian : -
 Upaya : - TRC BPBD Kab. Situbondo mendatangi lokasi
 - TRC BPBD Kab. Situbondo melakukan pemadaman disekitar lokasi
 Sumber : Aegn Bencana Kab. Situbondo

2. Kabupaten / : Jombang Kabupaten
 Kota

Waktu : 2021-04-16 19:00:00
Tipe : Kebakaran
Kejadian
Lokasi : Dsn. Sumbermulyo, Ds. Sumbermulyo, Kec. Jogoroto, Kab. Jombang.
Koordinat : -7.554496,112.251617
Cuaca : Berawan
Kronologi : Pkl. 19.00 WIB seorang warga melihat percikan api di atap rumah ibu Retnowati. Pkl. 19.15 WIB Warga mencoba memadamkan namun api tak kunjung padam. Pkl. 19.20 WIB Seorang warga melaporkan kejadian tersebut ke PUSDALOPS BPBD Jombang. Pkl. 20.30 WIB Penanganan selesai

Meninggal : 0
Hilang : 0
Luka Berat : 0
Luka Ringan : 0
Kerusakan : - Motor rusak berat : 1 unit
- Rumah rusak sedang : 1 unit
Kerugian :
Upaya : - PUSDALOPS BPBD Jombang memberangkatkan satu unit Fire pumper truck dan satu unit Fire supply truck beserta personil menuju lokasi
Personil & Lembaga terlibat :
1. Unit Operasi PUSDALOPS BPBD Jombang
2. Pos Damkar Jombang
3. PLN Jombang
4. Semar
5. EEA Jombang
6. BP 13 17 Jombang
7. ISJ
8. Warga
Sumber : Agen Bencana Kab. Jombang

3. Kabupaten / : Jombang Kabupaten
Kota

Waktu : 2021-04-16 06:00:00
Tipe : Tanah Longsor
Kejadian
Lokasi : - Dsn. Tegalrejo, Ds. Jarak, Kec. Wonosalam, Kab. Jombang
Koordinat : -7.743680,112.383560
Cuaca : Cerah Berawan
Kronologi : Sekitar pukul 06.00 WIB tiba-tiba terjadi tanah longsor sepanjang ±15 m. Diduga lereng dari bebatuan dan tanah diperlemah melalui saturasi yang diakibatkan hujan lebat ataupun gempa bumi tempo hari yang mengakibatkan longornya lereng-lereng tersebut.

Meninggal : 0
Hilang : 0
Luka Berat : 0
Luka Ringan : 0
Kerusakan : - Menutup jalan lingkungan penghubung Dusun Tegalrejo sepanjang 15 m.
Kerugian : -
Upaya : - Pusdalops-PB dan TRC-PB BPBD Kab. Jombang telah melakukan Asesment
- Pusdalops-PB dan TRC-PB BPBD Kab. Jombang telah berkoordinasi dengan Pemdes setempat
- Melakukan pembersihan disekitar lokasi bersama warga

Sumber : Agen Bencana Kab. Jombang

4. Kabupaten / : Ngawi Kabupaten
Kota

Waktu : 2021-04-16 05:30:00

Tipe : Banjir

Kejadian

Lokasi : - Ds. Pojok, Kec. Kwadungan
- Ds. Kedungputri, Kec. Paron
- Ds. Klampisan, Kec. Geneng

Koordinat : -7.469400,111.471001

Cuaca : Cerah

Kronologi : Akibat curah hujan yang tinggi di wilayah Magetan pada kemarin sore hingga malam (Kamis, 15/04) yang mengakibatkan Luapan anak Sungai Ngelang berdampak ke wilayah Ds. Pojok, Kec. Kwadungan dan Ds. Kedungputri, Kec. Paron, Kab. Ngawi. Untuk saat ini (Jumat, 16/04) ketinggian air \pm 10-40 cm menggenangi jalan akses desa.

#Update Hari Jum'at Tgl 16 April 2021 Pukul 15.30 WIB :

Perkembangan:

- Kondisi cuaca saat ini Cerah
- Genangan air sudah ***SURUT TOTAL***

- Kondisi Genangan air :

Ds. Pojok, Kec. Kwadungan:

- Genangan air ***SURUT TOTAL***

- Areal persawahan (belum tanam) tergenang air seluas \pm 10 hektar.

- Kerugian material milik pribadi a/n Setu Akhmad berupa kacang hijau siap jual dengan total berat \pm 3 ton.

Ds. Kedungputri, Kec. Paron:

- Genangan air ***SURUT TOTAL***

Ds. Klampisan, Kec. Geneng:

- Genangan air ***SURUT TOTAL***

- Areal persawahan tergenang air seluas \pm 5 hektar.

- Tidak ada pemukiman warga yang terdampak.

Meninggal : 0

Hilang : 0

Luka Berat : 0

Luka Ringan : 0

Ringan

Kerusakan : - Sawah terdampak \pm 15 ha
- rumah terdampak : 15 unit

Kerugian : -

Upaya : - BPBD Kab. Ngawi datang ke lokasi kejadian dan melakukan monitoring ketinggian air

Sumber : Agen Bencana Jatim

5. Kabupaten / : Magetan Kabupaten
Kota

Waktu : 2021-04-16 02:45:00

Tipe : Kejadian Lain

Kejadian

Lokasi : DK. Banaran, Ds. Selotinatah, Kec. Ngariboyo, Kab. Magetan

Koordinat : -7.691179,111.272636

Cuaca : Hujan

Kronologi : Pada hari Jum'at 16 April 2021 sekitar pukul 02.45 WIB, telah terjadi rumah roboh yang disebabkan oleh curah hujan dengan intensitas tinggi dan kondisi

rumah yg sudah rapuh. Pada hari jumat pukul 01:20 telah terjadi tanah/ prigi longsor dan menimpa teras rumah bpk Padi RT 11/ RW 3 DK. Banaran, Ds. Selotinatah, Kec. Ngariboyo, Kab. Magetan

Meninggal : 0
Hilang : 0
Luka Berat : 0
Luka Ringan : 0
Kerusakan : - Rumah rusak berat : 2 unit
Kerugian : -
Upaya : - TRC BPBD Kab. magetan melakukan asesment
- Melakukan koordinasi dengan Pemdes
- Saat ini tengah dilakukan giat kerjabakti oleh TNI-POLRI, TRC BPBD Magetan, Masyarakat sekitar, Potensi Relawan
Sumber : Agen Bencana Kab. Magetan

6. Kabupaten / : Magetan Kabupaten
Kota
Waktu : 2021-04-16 02:00:00
Tipe : Kejadian Lain
Kejadian
Lokasi : - Dk. Kukur Ds. Karangmojo RT 15 / RW 4 Kec.Kartoharjo Kab. Magetan
- Ds. Jeruk RT 13/ RW 4, Kec. Kartoharjo, Kab. Magetan
Koordinat : -7.520504,111.463104
Cuaca : Hujan
Kronologi : Hujan intensitas tinggi di Kab. Magetan yang terjadi tadi malam selama 3 jam lebih membuat debit air semakin naik sehingga air meluap kepemukiman warga sehingga terjadi rumah roboh milik bu Sami yang tinggal di kalimantan, saat ini rumah tersebut kosong dan ibu Kariyem
Meninggal : 0
Hilang : 0
Luka Berat : 0
Luka Ringan : 0
Kerusakan : - Rumah rusak berat : 2
Kerugian : -
Upaya : - TRC BPBD Kab. Magetan melakukan assesment
- TRC BPBD Kab. Magetan berkordinasi dengan Pemdes
Sumber : Agen Bencana Kab. Magetan

7. Kabupaten / : Bangkalan Kabupaten
Kota
Waktu : 2021-04-16 01:00:00
Tipe : Banjir
Kejadian
Lokasi : - Ds. Blega, Kec. Blega, Kab. Bangkalan
Koordinat : -7.121709,112.973885
Cuaca : Hujan
Kronologi : Kejadian diawali dengan hujan intensitas sedang pada hari Kamis 15 April 2021 pukul 20.00 WIB di Kecamatan Geger, Kecamatan Konang dan Kecamatan Kokop mengakibatkan air sungai Blega meluap dan menggenangi pemukiman penduduk Jalan Raya Nasional Blega. Air mulai menggenangi pemukiman penduduk dan Jalan Raya Nasional Blega pada hari Jum'at 16 April 2021 pukul 01.00 WIB dengan ketinggian air sampai dengan 30 cm.

Genangan Air pada pukul 06.00 WIB sudah *SURUT TOTAL*

Meninggal : 0
Hilang : 0
Luka Berat : 0
Luka Ringan : 0
Kerusakan : a. RW. 04 Dusun Laok Songai : 60 KK
b. RW. 05 Dusun Kauman : 30 KK
c. RW. 07 Dusun Sempar : 25 KK
d. RW. 09 Dusun Daya Sungai : 15 KK
e. RW. 10 Dusun Karang Kemas : 15 KK
Kerugian : -
Upaya : - TRC BPBD Kab. Bangkalan telah melakukan Asesment
- TRC BPBD Kab. Bangkalan telah berkoordinasi dengan Pemdes setempat
Sumber : Agen Bencana Kab. Bangkalan

8. Kabupaten / : Magetan Kabupaten
Kota

Waktu : 2021-04-15 18:00:00

Tipe : Banjir

Kejadian

Lokasi : Kec. Magetan
- Jl. Mayjend Sukowati
- Jl. Yos Sudarso
- Jl. Pasar Baru Timur
- Jl. Imam Bonjol Magetan
Kec. Ngariboyo
- Sekitar Masjid Nafi
- Perempatan dan selatan Polsek Ngariboyo
- RT. 5/RW. 1 Ds. Banjarpanjang

Koordinat : -7.631710,111.329552

Cuaca : Hujan Sedang - Tinggi

Kronologi : Pada hari Kamis (15/04) terjadi hujan dengan intensitas sedang hingga tinggi di Wilayah Kab. Magetan sejak pukul 18.00 WIB yang mengakibatkan debit air meluap di beberapa titik di Wilayah Kab. Magetan. Untuk ketinggian genangan air berkisar antara 10-50 cm.

#Update Jum'at, 16/04/2021 Pukul 10.45 WIB

Perkembangan :

- Kondisi cuaca saat ini Cerah
- Ketinggian genangan air sudah mulai surut
- Pemasangan bronjong untuk membuat jembatan sementara dan pemasangan kantong yang berisi tanah untuk membuat talut.
- Kondisi genangan air :

Kec. Magetan

1) Jl. Mayjend Sukowati *SUDAH SURUT*

2) Jl. Yos Sudarso *SUDAH SURUT*

3) Jl. Pasar Baru Timur *SUDAH SURUT*

4) Jl. Imam Bonjol *SUDAH SURUT*

Kec. Ngariboyo

1) Ngariboyo sekitar Masjid Nafi *SUDAH SURUT*

2) Perempatan dan selatan Polsek Ngariboyo *SUDAH SURUT*

3) RT. 5/RW. 1 Ds. Banjarpanjang

- Jembatan antar desa terputus

- Rumah terisolir : 8 Unit

Meninggal : 0

Hilang : 0

Luka Berat : 0

Luka : 0
 Ringan
 Kerusakan : - Fasum terendam : 7 unit
 - Tempat usaha : 2 unit
 - Tempat ibadah : 1 unit
 - Jembatan putus : 1 unit
 Kerugian : -
 Upaya : - BPBD Kab. Magetan datang ke lokasi kejadian dan melakukan pemantauan ketinggian air
 - Melakukan pendataan rumah dan fasum yang terdampak banjir
 Sumber : Pusdalops BPBD Kab. Magetan Agen Bencana Jatim Kab. Magetan

III. Pantauan Gunung Api di Wilayah Jawa Timur

Gunung api di wilayah Jawa Timur yang terpantau sebagai berikut:

1. Gunung Bromo : **WASPADA** (Level II) Sejak Tanggal 20 Oktober 2016
2. Gunung Semeru : **WASPADA** (Level II) Sejak Tanggal 02 Mei 2013
3. Gunung Raung : **WASPADA** (Level II) Sejak Tanggal 21 Januari 2021
4. Gunung Ijen : **NORMAL** (Level I) Sejak Tanggal 08 Agustus 2014
5. Gunung Kelud : **NORMAL** (Level I) Sejak Tanggal 07 Agustus 2014
6. Gunung Lamongan : **NORMAL** (Level I) Sejak Tanggal 19 April 2012
- Gunung Arjuno – Welirang : **NORMAL** (Level I) Sejak Tahun 1995

IV. Pantauan Titik Panas Wilayah Jawa Timur

Pantauan berdasarkan sensor *MODIS (Moderate Resolution Imaging Spectroradiometer)* dari Satelit Terra, Aqua, Suomi pada hari **Jum'at - Sabtu, 16 – 17 April 2021** pukul 08.00 s/d 08.00 WIB. Dilaporkan sebagai berikut:

No.	Koordinat	Tanggal	Waktu (WIB)	Tingkat	Kecamatan	Kab/Kota	Keterangan
1.	111.8846 -6.81744	2021-04-16	00:30:30 WIB	Medium	Tambakboyo	Tuban	Industri

V. Peringatan Dini Cuaca Wilayah Jawa Timur

- A. **Peringatan Dini Cuaca Jawa Timur pada tanggal 16 April pukul 12.47 WIB – 18.54 WIB** berpotensi terjadi Hujan Sedang – Lebat yang dapat disertai Kilat/Petir dan Angin Kencang terjadi sebanyak **2 (Kali)** kali peringatan (Prakirawan-BMKG Surabaya)
- B. **Penyebaran informasi peringatan dini Jawa Timur :**
 1. Menelepon Kabupaten/ Kota yang diperkirakan berpotensi terjadi hujan.
 2. Menyebarkan informasi melalui Radio Komunikasi VHF BPBD Provinsi Jawa Timur pada freq 169.225 Mhz dan VHF RAPI pada freq 142.040 Mhz.
 3. Menyebarkan informasi ke Kab/Kota melalui SMS Gateway BPBD Provinsi Jawa Timur dan melalui ponsel monitoring nomor 081231780000 dan Jejaring Sosial.

VI. Prakiraan Cuaca Wilayah Jawa Timur

Prakiraan Cuaca Provinsi Jawa Timur pada **Sabtu - Minggu, 17 – 18 April 2021** pukul 08.00 s/d 08.00 WIB. Dilaporkan sebagai berikut :

- A. 1. - **Pagi hari** : diprakirakan Cerah, Berawan, Berkabut, dan Hujan Ringan-Sedang.
 - **Siang-Sore hari** : diprakirakan Cerah, Berawan, Hujan Ringan-Sedang, dan Hujan Lebat disertai Petir.
 - **Malam hari** : diprakirakan Cerah, Berawan, Berkabut, Hujan Ringan-Sedang, dan Hujan Lebat disertai Petir.
 - **Dini hari** : diprakirakan Cerah, Berawan, dan Berkabut..
2. - **Suhu udara** : 14 - 33 °C
 - **Kelembapan udara** : 60 - 100 %
 - **Angin** : dominan dari Timur - Tenggara dengan kecepatan 05 - 30 km/jam

B. Peringatan dini :

Waspada hujan intensitas sedang hingga lebat disertai petir dan angin kencang sesaat pada:

- **Siang-Sore** hari di wilayah Gresik, Lamongan, Tuban, Bojonegoro, Bangkalan dan Sampang.
- **Malam** hari di wilayah Kab. Mojokerto, Jombang, Nganjuk, Kota Madiun, Ngawi, Magetan, Ponorogo, Kota Malang, Batu, Kab. Pasuruan dan Kab. Probolinggo..

Sumber : BMKG Stasiun Meteorologi Juanda

VII. Prakiraan Tinggi Gelombang

Prakiraan gelombang laut maksimum di wilayah Jawa Timur pada **Sabtu - Minggu, 17 – 18 April 2021 pukul 08.00 s/d 08.00 WIB**. Dilaporkan sebagai berikut :

- A. **Kondisi Sinoptik** : Berawan, arah angin dari Timur - Tenggara, kec. angin maksimum di L. Jawa bagian timur 13 knots dan S. Hindia selatan Jatim 18 knots. Tinggi gelombang di L. Jawa bagian timur antara 0.2-1.5 m dan di S. Hindia selatan Jatim antara 1.0-3.0 m.
- B. **Peringatan** : Waspada tinggi gelombang lebih dari 2.5 m di S. Hindia selatan Jatim..

Sumber : BMKG Maritim Surabaya

VIII. Komunikasi Radio

Berdasarkan monitoring dari Media Sosial (Facebook, WhatsApp & Telegram) dan Radio Pusdalops BPBD Provinsi Jawa Timur di Frekwensi HF 11.437.5, VHF 169.225 Mhz, dan VHF 142.040 MHz pada hari **Jum'at - Sabtu, 16 – 17 April 2021 pukul 08.00 s/d 08.00 WIB**. Dilaporkan sebagai berikut:


LOG SHEET		Tanggal : 16 – 17 April 2021
Operator : Ali Rozaki, Bagus & Ari		Hari : Jum'at - Sabtu
		STASIUN : PUSDALOPS BPBD JATIM
REKAP PERCAKAPAN		
Waktu	Pengirim	Percakapan
16/04/2021 08:00:00	Kab. Madiun	Cerah Berawan
16/04/2021 08:00:00	Kab. Bojonegoro	Berawan
16/04/2021 08:00:00	Kab. Magetan	Cerah Berawan
16/04/2021 08:01:00	Kota Madiun	Cerah
16/04/2021 08:04:00	Kab. Trenggalek	Cerah Berawan
16/04/2021 08:04:00	Kab. Trenggalek	Cerah Berawan
16/04/2021 08:28:00	Kab. Trenggalek	Cerah
16/04/2021 08:45:00	Kota Probolinggo	Cerah
16/04/2021 09:20:00	Kab. Ponorogo	Cerah
16/04/2021 10:00:00	Kab. Nganjuk	Cerah Berawan
16/04/2021 10:00:00	Kab. Jombang	Cerah
16/04/2021 10:15:00	Kab. Jember	Cerah Berawan
16/04/2021 10:30:00	Kab. Gresik	Cerah
16/04/2021 11:08:00	Kota Malang	Cerah
16/04/2021 11:08:00	Kota Malang	Cerah
16/04/2021 12:18:00	Kab. Gresik	Cerah
16/04/2021 12:22:00	Kab. Pacitan	Cerah
16/04/2021 12:23:00	Kab. Trenggalek	Cerah Berawan
16/04/2021 12:24:00	Kab. Tulungagung	Cerah Berawan
16/04/2021 12:25:00	Kab. Sidoarjo	Cerah
16/04/2021 12:30:00	Kota Batu	Cerah
16/04/2021 12:31:00	Kab. Bondowoso	Berawan
16/04/2021 12:38:00	Kab. Kediri	Cerah Berawan
16/04/2021 12:48:00	Kab. Ponorogo	Cerah
16/04/2021 12:50:00	Kab. Ponorogo	Cerah
16/04/2021 13:00:00	Kab. Nganjuk	Cerah Berawan
16/04/2021 13:00:00	Kab. Jombang	Cerah
16/04/2021 13:08:00	Kab. Madiun	Cerah
16/04/2021 14:00:00	Kota Pasuruan	Cerah
16/04/2021 14:08:00	Kota Madiun	Cerah
16/04/2021 14:40:00	Kab. Situbondo	Cerah

16/04/2021 15:00:00	Kab. Magetan	Cerah
16/04/2021 15:30:00	Kab. Trenggalek	Cerah
16/04/2021 16:00:00	Kab. Jombang	Cerah Berawan
16/04/2021 16:22:00	Kab. Probolinggo	Cerah
16/04/2021 17:09:00	Kab. Gresik	Cerah
16/04/2021 17:12:00	Kota Pasuruan	Cerah Berawan
16/04/2021 17:15:00	Kab. Kediri	Cerah
16/04/2021 17:20:00	Kab. Pacitan	Cerah Berawan
16/04/2021 17:47:00	Kab. Ponorogo	Cerah
16/04/2021 17:50:00	Kab. Sumenep	Cerah
16/04/2021 17:59:00	Kab. Madiun	Cerah
16/04/2021 18:01:00	Kab. Bondowoso	Berawan
16/04/2021 18:03:00	Kab. Magetan	Cerah Berawan
16/04/2021 18:05:00	Kab. Trenggalek	Cerah
16/04/2021 18:07:00	Kota Probolinggo	Cerah
16/04/2021 19:00:00	Kab. Madiun	Cerah
16/04/2021 19:00:00	Kab. Jombang	Cerah Berawan
16/04/2021 19:00:00	Kab. Nganjuk	Hujan Sedang
16/04/2021 19:01:00	Kab. Bondowoso	Cerah Berawan
16/04/2021 19:10:00	Kab. Gresik	Cerah
16/04/2021 19:30:00	Kab. Probolinggo	Cerah Berawan
16/04/2021 19:30:00	Kab. Bojonegoro	Berawan
16/04/2021 19:40:00	Kab. Situbondo	Cerah
16/04/2021 19:40:00	Kab. Trenggalek	Cerah
16/04/2021 19:40:00	Kab. Trenggalek	Cerah
16/04/2021 20:00:00	Kab. Pasuruan	Cerah
16/04/2021 20:00:00	Kota Batu	Cerah
16/04/2021 20:31:00	Kab. Magetan	Cerah
16/04/2021 20:37:00	Kab. Lamongan	Berawan
16/04/2021 20:50:00	Kab. Mojokerto	Cerah
16/04/2021 20:55:00	Kab. Situbondo	Cerah
16/04/2021 21:00:00	Kota Pasuruan	Cerah Berawan
16/04/2021 21:08:00	Kab. Sidoarjo	Cerah
16/04/2021 21:08:00	Kab. Sidoarjo	Cerah
16/04/2021 21:37:00	Kab. Lumajang	Cerah Berawan
16/04/2021 21:54:00	Kab. Gresik	Cerah
16/04/2021 21:56:00	Kota Malang	Cerah Berawan
16/04/2021 22:00:00	Kab. Nganjuk	Berawan
16/04/2021 22:00:00	Kab. Jombang	Cerah
16/04/2021 22:00:00	Kab. Ngawi	Cerah
16/04/2021 22:11:00	Kab. Tuban	Cerah Berawan
16/04/2021 22:30:00	Kab. Trenggalek	Cerah
16/04/2021 23:07:00	Kab. Magetan	Berawan
16/04/2021 23:16:00	Kota Kediri	Cerah
16/04/2021 23:35:00	Kab. Ponorogo	Cerah Berawan
17/04/2021 00:00:00	Kota Pasuruan	Berawan
17/04/2021 01:00:00	Kab. Jombang	Cerah
17/04/2021 01:28:00	Kota Malang	Cerah
17/04/2021 03:34:00	Kab. Sidoarjo	Cerah
17/04/2021 04:00:00	Kab. Jombang	Cerah
17/04/2021 06:00:00	Kab. Ngawi	Cerah
17/04/2021 06:23:00	Kab. Probolinggo	Cerah
17/04/2021 06:45:00	Kab. Trenggalek	Cerah Berawan
17/04/2021 07:00:00	Kab. Ponorogo	Cerah
17/04/2021 07:00:00	Kab. Banyuwangi	Cerah
17/04/2021 07:00:00	Kab. Madiun	Berawan
17/04/2021 07:00:00	Kab. Nganjuk	Cerah
17/04/2021 07:00:00	Kota Pasuruan	Cerah
17/04/2021 07:00:00	Kab. Bojonegoro	Cerah
17/04/2021 07:06:00	Kab. Pacitan	Cerah Berawan
17/04/2021 07:25:00	Kab. Pamekasan	Cerah

17/04/2021 07:45:00	Kab. Tuban	Cerah
17/04/2021 07:50:00	Kab. Probolinggo	Cerah
17/04/2021 08:00:00	Kab. Pasuruan	Cerah Berawan

Sidoarjo, 17 April 2021
a.n. KAPUSDALOPS PB
BPBD Prov. Jawa Timur


Manager,



DINO ANDALANANTO, S.Kom
NIPTTPK. 208-03061985-012019-1875

Operator,


1.



MUHAMMAD ALI ROZAKI

NIPTTPK. 208-10021980-012019-1944


2.



BAGUS MUKTI WIBOWO, S.Kom

NIPTTPK. 208-05061987-012019-1855

3.



ARI HERLAMBANG



PEMERINTAH PROVINSI JAWA TIMUR
BADAN PENANGGULANGAN BENCANA DAERAH

Jl. Letjen. S. Parman No. 55 Waru, Telp. (031) 8550222; Fax. (031) 8550101
SIDOARJO – 61256

LAPORAN KHUSUS

Dilaporkan pemutakhiran dari hasil pantauan Pusdalops-PB Jawa Timur pada Kejadian Gempa Bumi Malang Selatan, Sabtu, 17 April 2021 mulai pukul 00.00 – 06.00 WIB. Sebagai berikut:

Kabupaten / Kota : Malang Kabupaten

Kota

Waktu : 2021-04-10 14:00:15

Tipe Kejadian : Gempa Bumi

Kejadian

Lokasi : 90 Km Barat Daya Kab. Malang
Gempa Bumi dirasakan di 33 Kab./Kota wilayah Jawa Timur

1. Dirasakan IV MMI :

- Kab. Malang
- Kab. Blitar

2. Dirasakan III - IV MMI :

- Kab. Kediri
- Kab. Trenggalek
- Kab. Jombang
- Kota Blitar

3. Dirasakan III MMI :

- Kab. Sidoarjo
- Kota Surabaya
- Kab. Bangkalan
- Kab. Sampang
- Kab. Madiun
- Kab. Ponorogo
- Kab. Pacitan
- Kota Batu
- Kab. Tuban
- Kab. Nganjuk
- Kab. Ngawi
- Kab. Jember
- Kab. Tulungagung
- Kab. Probolinggo
- Kab. Gresik
- Kab. Magetan
- Kota Probolinggo
- Kota Kediri
- Kab. Lumajang
- Kab. Pasuruan
- Kota Malang

4. Dirasakan II MMI :

- Kab. Pamekasan
- Kab. Sumenep
- Kab. Situbondo
- Kab. Banyuwangi
- Kab. Bojonegoro
- Kab. Bondowoso

Koordinat : -8.950000,112.480003

Cuaca : Cerah

Kronologi : Telah terjadi Gempa Bumi dirasakan pada parameter sbb :
Gempa Mag: 6.1 SR, 10-Apr-21 pukul 14:00:15 WIB
Ket: Gempa dirasakan, namun tidak berpotensi terjadi Tsunami.

Gempa susulan yang terjadi sbb :

- 1) Info Gempa Mag:3.2 SR, 10-Apr-21 pukul 14:53:48 WIB
- 2) Info Gempa Mag:3.6 SR, 10-Apr-21 pukul 15:05:46 WIB
- 3) Info Gempa Mag:3.3 SR, 10-Apr-21 pukul 16:04:17 WIB
- 4) Info Gempa Mag:3.4 SR, 10-Apr-21 pukul 18:36:54 WIB
- 5) Info Gempa Mag:4.1 SR, 10-Apr-21 pukul 19:49:21 WIB
- 6) Info Gempa Mag:3.7 SR, 10-Apr-21 pukul 20:37:21 WIB
- 7) Info Gempa Mag:3.2 SR, 10-Apr-21 pukul 22:01:53 WIB
- 8) Info Gempa Mag:5.3 SR, 11-Apr-21 pukul 06:54:58 WIB
- 9) Info Gempa Mag:2.8 SR, 11-Apr-21 pukul 13:24:14 WIB
- 10) Info Gempa Mag:3.4 SR, 11-Apr-21 pukul 13:54:22 WIB
- 11) Info Gempa Mag:3.1 SR, 12-Apr-21 pukul 12:10:32 WIB
- 12) Info Gempa Mag:3.1 SR, 13-Apr-21 pukul 02:57:02 WIB
- 13) Info Gempa Mag:3.8 SR, 13-Apr-21 pukul 19:37:57 WIB
- 14) Info Gempa Mag:2.7 SR, 14-Apr-21 pukul 00:47:56 WIB

Lokasi Gempa Bumi:

- 1) 77 km Barat Daya KAB-MALANG-JATIM, Kedalaman: 46 Km
- 2) 75 km Barat Daya KAB-MALANG-JATIM, Kedalaman: 41 Km
- 3) 72 km Barat Daya KAB-MALANG-JATIM, Kedalaman: 43 Km
- 4) 79 km Barat Daya KAB-MALANG-JATIM, Kedalaman: 45 Km
- 5) 67 km Barat Daya KAB-MALANG-JATIM, Kedalaman: 48 Km
- 6) 91 km Barat Daya KAB-MALANG-JATIM, Kedalaman: 31 Km
- 7) 85 km Barat Daya KAB-MALANG-JATIM, Kedalaman: 41 Km
- 8) 80 km Barat Daya KAB-MALANG-JATIM, Kedalaman: 98 Km
- 9) 88 km Selatan TUREN-KAB-MALANG-JATIM, Kedalaman: 36 Km
- 10) 79 km Barat Daya KAB-MALANG-JATIM, Kedalaman: 43 Km
- 11) 74 km BaratDaya KAB-MALANG-JATIM, Kedalaman: 50 Km
- 12) 82 km BaratDaya KAB-MALANG-JATIM, Kedalaman: 38 Km
- 13) 88 km BaratDaya KAB-MALANG-JATIM, Kedalaman: 29 Km
- 14) 86 km BaratDaya KAB-MALANG-JATIM, Kedalaman: 39 Km

#Update Sabtu 17/04/2021, Pkl. 06.00 WIB

A. PERKEMBANGAN

1. Kab. Malang :

- a. Posko Penanganan Darurat di Kantor Kecamatan Ampelgading
- b. Dapur Umum berada di 3 titik sbb :
 - Tagana Dinsos Kab. Malang di Kantor Kecamatan Ampelgading
 - PMI Kab. Malang di Kantor Desa Dampit
 - Dapur Umum Mandiri oleh Warga di rumah Pak Samuri di Dsn. Krajan, Ds. Majang Tengah, Kec. Dampit
- c. Jumlah Pengungsian 956 Jiwa antara lain :
 - Ds Majang Tengah, Kec. Dampit : 60 Jiwa
 - Ds. Pamotan, Kec. Dampit : 76 Jiwa
 - Ds. Jogomulyo, Kec. Tirtoyudo : 200 Jiwa
 - Ds. Sumbertangkil, Kec. Tirtoyudo : 400 Jiwa
 - Ds. Kepatihan, Kec. Tirtoyudo : 150 Jiwa
 - Ds. Wirotaman, Kec. Ampelgading: 50 Jiwa
 - Kec. Lawang : 11 Jiwa
 - Kec. Wonosari : 5 Jiwa
- d. Poskes Puskesmas Dampit di rumah warga (Pak Glender)

2. Kab. Lumajang

- a. Posko Penanganan Darurat di Kantor Desa Kaliuling
- b. Pendirian atau penyiapan 2 tenda pengungsi berlokasi di Dsn. Halimoh, Ds. Kaliuling, Kec. Tempursari

- c. Tagana Dinsos Kab. Lumajang mendirikan dan pelayanan Dapur Umum berlokasi di Ds. Kaliuling, Kec. Tempursari dan DU Mandiri oleh Warga Dsn Halimoh di bantu dari Lazizmu MDMC
- d. Posko dapur umum berada di Ds. Kaliuling, Kec. Tempursari, Kab. lumajang dengan kapasitas satu kali memasak 1000 bungkus.
- e. Pos dapur umum mandiri terbagi menjadi 5 titik diwilayah Ds. Kaliuling.
- f. Poskes di Kantor Desa Kaliuling
- g. Pos Penanggulangan Bencana Alam Kodim 0812/ Lumajang di Kantor Desa Kaliuling
- h. Pos DVI RS. Bhayangkara Lumajang di Kantor Desa Kaliuling
- i. Jumlah Pengungsian 1093 Jiwa antara lain :
 - Dsn. Iburaja H5 : 395 Jiwa
 - Dsn. Iburaja RT 06 : 287 Jiwa
 - Dsn. Kalirejo : 413 Jiwa

Pengungsian dilakukan warga secara mandiri di sekitar kediaman untuk mengantisipasi kewanaran harga benda.

3. Kab. Blitar, Dapur Umum dan Pengungsian masih Nihil.

4. Kota Blitar

- a. Penyaluran paket sembako oleh Walikota Blitar beserta jajaran.
- b. Melakukan pembersihan lokasi dan penanganan darurat oleh TRC-PB, PMI, Perangkat Kelurahan dan Kecamatan.
- c. Pendirian Dapur Umum di halaman Kantor Dinsos Kota Blitar yang terletak di Kel. Karangtengah dengan kapasitas 250 porsi/hari.
- 5. Kunjungan Gubernur Jawa Timur ke lokasi terdampak di Kab. Malang dan Kab. Lumajang
- 6. BPBD Prov. Jatim dan TRC PB BPBD Jatim melakukan pendampingan Penanganan Darurat di Kab. Malang dan Kab. Lumajang

B. KORBAN JIWA

1. Kab. Lumajang

- Korban Meninggal : 6 orang
- Korban luka ringan : 12 orang
- Korban luka sedang : 2 orang
- Korban luka Berat : 2 orang

Keterangan korban meninggal :

a) Ahmad Fadholi, alamat Desa Tempurrejo RT 002 RW 002 Kecamatan Tempursari

Kondisi : Meninggal dunia dan berada di ruang jenazah RSUD Pasirian

b) Sri Yani, 46 tahun, alamat Desa Tempurrejo RT 002 RW 002 Kecamatan Tempursari.

Kondisi : Meninggal dunia saat dirujuk ke RS Hartoyo

c) Juwanto, RT 04 RW 09 Desa Kaliuling Kecamatan Tempursari.

Kondisi meninggal tertimpa reruntuhan bangunan.

d) H. Nasar alias H. Amin, RT 01 RW 03 Desa Kaliuling Kecamatan Tempursari.

Kondisi meninggal tertimpa reruntuhan bangunan.

e) Bonami, alamat Blok Halimo, Desa Kaliuling, Kec. Tempursari

Kondisi meninggal tertimpa reruntuhan bangunan.

f) Ny. Mardiyeh, RT 13 RW 02 Desa Supit Urang Kec. Prunojiwo

kondisi meninggal di Rumah Sakit.

2. Kab. Malang

- Korban Meninggal : 4 orang
- Korban luka ringan : 105 orang
- Korban luka sedang : 2 orang

Keterangan korban meninggal :

a) Imam alamat Desa Sidorenggo RT 32 Ds. Sidorenggo Kec. Ampelgading

Kondisi : Meninggal Dunia tertimpa material rumah

b) Munadi 70 tahun alamat RW3/RT 12 Desa Wirotaman, Kec. Ampelgading

Kondisi : Meninggal Dunia tertimpa material rumah

c) Misni 53 tahun, alamat Dusun Krajan RT. 01 RW. 01 Desa Tamansari, Kec. Ampelgading

Kondisi : Meninggal Dunia tertimpa material rumah

d)Gimah 93 tahun, Dusun Sumbermangis RT. 03 RW. 01 Desa Jogomulyan
Kec Tirtoyudo

Kondisi : Meninggal Dunia setelah mendapatkan perawatan di Rumah Sakit

3. Kab. Blitar

- Korban luka ringan : 11 orang

4. Kab. Tulungagung

- Korban luka ringan : 2 orang

5. Kab. Jember

- Korban luka ringan : 2 orang

6. Kota Blitar

- Korban luka ringan : 2 orang

C. DAMPAK

Info sementara Gempa Bumi berdampak di 17 Kab./Kota wilayah Jawa Timur,
sbb :

1. Kab. Malang

- Rumah rusak ringan : 3.206 unit
- Rumah rusak sedang : 1.922 unit
- Rumah rusak berat : 1.491 unit
- Tempat pendidikan rusak : 191 unit
- Fasilitas kesehatan rusak : 14 unit
- Tempat ibadah rusak : 104 unit
- Fasilitas Umum Lain : 28 Unit

2. Kab. Lumajang

- Rumah rusak ringan : 1.139 unit
- Rumah rusak sedang : 689 unit
- Rumah rusak berat : 593 unit
- Tempat pendidikan rusak : 9 unit
- Tempat ibadah rusak : 43 unit

3. Kab. Pasuruan

- Rumah rusak ringan : 34 unit
- Rumah rusak sedang : 1 unit
- Tempat Penginapan : 1 unit
- Tempat pendidikan rusak : 1 unit
- Tempat ibadah rusak : 3 unit
- Tempat makan : 1 unit (Rest area)

4. Kab. Blitar

- Rumah rusak ringan : 528 unit
- Rumah rusak sedang : 295 unit
- Rumah rusak berat : 45 unit
- Tempat pendidikan rusak : 24 unit
- Kantor rusak : 14 unit
- Balai desa rusak : 16 unit
- Tempat ibadah rusak : 38 unit
- Fasilitas kesehatan rusak : 2 unit
- Tempat usaha rusak : 1 unit

5. Kab. Trenggalek

- Rumah rusak ringan : 76 unit
- Rumah rusak sedang : 51 unit
- Rumah rusak berat : 19 unit
- Tempat ibadah rusak : 5 unit
- Tempat pendidikan rusak : 3 unit
- Gudang rusak : 2 unit
- Kantor rusak : 6 unit

- Balai desa rusak : 4 unit
- Kandang ternak : 1 unit

6. Kota Blitar

- Rumah rusak ringan : 23 unit
- Rumah rusak sedang : 17 unit
- Rumah rusak berat : 2 unit
- Tempat pendidikan rusak : 6 unit
- Tempat ibadah rusak : 4 unit
- Tempat perkantoran rusak : 2 unit
- Fasilitas Kesehatan : 3 unit

7. Kota Malang

- Rusunawa rusak ringan : 1 gedung
- Rumah rusak ringan : 1 unit
- Rumah rusak sedang : 3 unit

8. Kota Kediri

- Rumah rusak berat : 1 unit
- Tempat pendidikan rusak : 1 unit

9. Kab. Probolinggo

- Rumah rusak ringan : 8 unit
- Rumah rusak berat : 2 unit
- Masjid rusak : 1 unit
- Gudang rusak : 1 unit
- Bangunan candi retak rusak ringan

10. Kab. Ponorogo

- Rumah rusak ringan : 1 unit
- Rumah rusak berat : 1 unit

11. Kab. Jember

- Rumah rusak berat : 4 unit
- Rumah rusak sedang : 20 unit
- Rumah rusak ringan : 32 unit
- Tempat Ibadah rusak : 2 unit
- Fasilitas Kesehatan : 2 unit

12. Kab. Tulungagung

- Rumah rusak ringan : 57 unit
- Rumah rusak sedang : 16 unit
- Rumah rusak berat : 2 unit
- Balai desa rusak : 3 unit
- Tempat pendidikan : 1 unit
- Tempat Ibadah rusak : 4 unit
- Pasar rusak : 1 unit

13. Kota Batu

- Tempat usaha rusak ringan : 2 unit
- Bangunan pada tempat wisata rusak ringan : 1 unit
- Rumah rusak ringan : 2 unit
- Gedung Pemerintah rusak ringan : 1 unit
- Gedung sekolah rusak ringan : 4 unit

14. Kab. Nganjuk

- Rumah rusak berat : 1 unit

15. Kab. Pacitan

- Rumah rusak ringan : 1 unit

16. Kab. Bondowoso

- Rumah rusak ringan : 2 unit

17. Kab. Kediri

- Rumah rusak berat : 1 unit

Gempa Bumi dirasakan di 33 Kab./Kota wilayah Jawa Timur

1. Dirasakan IV MMI :

- Kab. Malang
- Kab. Blitar
- Kab. Lumajang

2. Dirasakan III - IV MMI :

- Kab. Kediri
- Kab. Trenggalek
- Kab. Jombang
- Kota Blitar

3. Dirasakan III MMI :

- Kab. Sidoarjo
- Kota Surabaya
- Kab. Bangkalan
- Kab. Sampang
- Kab. Madiun
- Kab. Ponorogo
- Kab. Pacitan
- Kota Batu
- Kab. Tuban
- Kab. Nganjuk
- Kab. Ngawi
- Kab. Jember
- Kab. Tulungagung
- Kab. Probolinggo
- Kab. Gresik
- Kab. Magetan
- Kota Probolinggo
- Kota Kediri
- Kab. Pasuruan
- Kota Malang

4. Dirasakan II MMI :

- Kab. Pamekasan
- Kab. Sumenep
- Kab. Situbondo
- Kab. Banyuwangi
- Kab. Bojonegoro
- Kab. Bondowoso

Meninggal : 10

Hilang : 0

Luka Berat : 2

Luka Sedang : 6

Luka Ringan : 136

Kerusakan : - Rumah rusak ringan : 5.111 unit
- Rumah rusak sedang : 3.014 unit
- Rumah rusak berat : 2.161 unit
- Fasum rusak : 554 unit

Kerugian : -

Upaya : 1. BPBD Prov. Jatim menyebarluaskan melalui moda yang ada.
2. BPBD Prov. Jatim berkoordinasi dengan 38 Kab/Kota untuk perkembangan terkait dampak yang ditimbulkan akibat gempa tersebut.
3. BPBD Prov. Jatim berkoordinasi dengan BMKG terkait potensi tsunami

maupun adanya gempa susulan.

4. TRC BPBD Kab. Lumajang menuju lokasi kejadian untuk evakuasi korban tertimpa bongkahan batu.

5. Agen Bencana dan TRC menyisir wilayah Kab/Kota untuk menggali dampak yang ditimbulkan akibat gempa tersebut.

6. BPBD Prov. Jatim menyalurkan bantuan berupa

a) Bakorwil Malang

- Beras 500 kg (@25kg).
- Selimut 100 pcs
- Terpal 50 lembar
- Siap saji 20 dus
- Lauk pauk 20 dus
- Mie instan 50 dus
- Sembako 200 paket
- Masker kain 10.000 pcs
- Hand sanitizer spray 1 karton

b) PBD Kota Blitar

- Lauk Pauk 20 karton.
- Tambahan Gizi 20 karton.
- Sembako 30 paket.

c) Kabupaten Lumajang

- Beras 500 kg (@25kg)
- Selimut 100 pcs
- Terpal 90 lembar
- Siap saji 20 dus
- Lauk pauk 20 dus
- Mie instan 50 dus
- Sembako 200 paket
- Masker kain 10.000 pcs
- Hand sanitizer spray 1 karton
- Tenda Pengungsi: 2 unit
- Tikar 20 lembar


d) Kabupaten Blitar

- Beras 500 kg (@25kg)
- Lauk Pauk 60 Paket
- Tambah Gizi 240 Paket
- Terpal 50 Lembar
- Selimut 100 Pcs
- Mie Instant 50 Dus
- Masker Kain 10.000 Pcs
- Tikar 100 Lembar
- Sembako 200 Paket

Sumber : BMKG, Pusdalops BPBD Kab/Kota & Agen Bencana Jawa Timur

Sidoarjo, 17 April 2021
a.n. KAPUSDALOPS PB
BPBD Prov. Jawa Timur

Manager,



DINO ANDALANANTO, S.Kom

NIPTTPK. 208-03061985-012019-1875

Rekapitulasi Dampak Gempa Bumi Magnitude 6.1 SR, Per 17 April 2021 Pkl 06.00 WIB

No.	Kab./Kota	Dampak										Fasilitas Umum					Korban Jiwa										
		Rumah			Tempat							Rumah Susun	Rumah Makan	Tempat Usaha	Tempat Hiburan	Tempat Ibadah	Tempat Penginapan	Fasilitas Kesehatan	Kantor	Pendidikan	RRR	RRS	RRB	Luka Ringan	Luka Sedang	Luka Berat	Meninggal Dunia
		RRR	RSS	RRB	Kandang Ternak	Jembatan	Gudang	Rumah Susun	Rumah Makan	Tempat Usaha	Tempat Hiburan																
1.	Kab. Malang	3.206	1.922	1.491	202	20	14			129										4			105	2			4
2.	Kab. Lumajang	1.139	689	593	9				43														12	2	2		6
3.	Kab. Pasuruan	34	1		1				3																		
4.	Kab. Blitar	528	295	45	24	30	2		38											1							
5.	Kab. Trenggalek	76	51	19	3	10	1		5											3			11				
6.	Kota Blitar	23	17	2	6	2	3		4													1					
7.	Kota Malang	1	3																						2		
8.	Kab. Kediri			1																							
9.	Kota Kediri	1			1																						
10.	Kab. Probolinggo	8		2					1																		
11.	Kab. Ponorogo	1		1																							
12.	Kab. Jember	32	20	4					2																		
13.	Kab. Tulungagung	57	16	2	1	3	2		4														2				
14.	Kota Batu	2			4	1																	2				
15.	Kab. Nganjuk			1																							
16.	Kab. Pacitan	1																									
17.	Kab. Bondowoso	2																									
		5.111	3.014	2.161	251	66	22		229	1	11	5	1	2	32	1	133	6	2	10							

INFOGRAFIS GEMPA BUMI 6,1 SR PROVINSI JAWA TIMUR

UPDATE, 17 April 2021, Pukul 06.00 WIB



Gempa bumi dengan kekuatan magnitudo 6,1 SR mengguncang Kabupaten Malang, Jawa Timur dan sekitarnya pada (10/4/2021), siang hari. Gempa bumi tersebut menyebabkan korban jiwa dan puluhan rumah rusak ringan - berat, yang berdampak ke 33 Kab/Kota, JAWA TIMUR



Total Kerusakan & Korban

- Rumah Rusak : 10.286 Unit
- Fasilitas Umum : 622 Unit
- Korban Jiwa : 151 Jiwa

Kabupaten	Kerusakan	Korban
Malang	• Rumah Rusak : 6.619 Unit	• Fasilitas Umum : 316 Unit
Lumajang	• Rumah Rusak : 2.421 Unit	• Fasilitas Umum : 52 Unit
Blitar	• Rumah Rusak : 868 Unit	• Fasilitas Umum : 95 Unit
Meninggal Dunia	• Meninggal Dunia : 6 Jiwa	• Luka Berat : 1
Luka Berat	• Luka Berat : 2 Jiwa	• Luka Sedang : 2
Luka Ringan	• Luka Ringan : 10 Jiwa	• Luka Ringan : 11 Jiwa

Kronologi :

- MAG : 6,1 SR | 10 April 2021 | 14:00:15 WIB
- MAG : 3,2 SR | 10 April 2021 | 14:59:48 WIB
- MAG : 3,6 SR | 10 April 2021 | 15:05:46 WIB
- MAG : 3,3 SR | 10 April 2021 | 16:04:17 WIB
- MAG : 3,4 SR | 10 April 2021 | 18:36:54 WIB
- MAG : 4,1 SR | 10 April 2021 | 19:49:21 WIB
- MAG : 3,7 SR | 10 April 2021 | 20:37:21 WIB
- MAG : 3,2 SR | 10 April 2021 | 22:01:53 WIB
- MAG : 3,3 SR | 11 April 2021 | 06:54:58 WIB
- MAG : 2,8 SR | 11 April 2021 | 13:24:14 WIB
- MAG : 3,4 SR | 11 April 2021 | 13:54:22 WIB
- MAG : 3,1 SR | 12 April 2021 | 12:10:32 WIB
- MAG : 3,1 SR | 13 April 2021 | 02:57:02 WIB
- MAG : 3,8 SR | 13 April 2021 | 19:37:57 WIB

Lokasi :

- 90 Km BaratDaya KAB-MALANG- JATIM
- 8,95 LS, 112,48 BT 125 Km. Tidak Berpotensi Tsunami
- 77 Km BaratDaya KAB-MALANG- JATIM
- 8,925 LS, 112,48751 BT 146 Km. Tidak Berpotensi Tsunami
- 75 Km BaratDaya KAB-MALANG- JATIM
- 8,899 LS, 112,50688 BT 141 Km. Tidak Berpotensi Tsunami
- 72 Km BaratDaya KAB-MALANG- JATIM
- 8,782 LS, 112,50790 BT 143 Km. Tidak Berpotensi Tsunami
- 79 Km BaratDaya KAB-MALANG- JATIM
- 8,865 LS, 112,48931 BT 149 Km. Tidak Berpotensi Tsunami
- 67 Km BaratDaya KAB-MALANG- JATIM
- 8,745 LS, 112,50905 BT 148 Km. Tidak Berpotensi Tsunami
- 91 Km BaratDaya KAB-MALANG- JATIM
- 8,95 LS, 112,47 BT 131 Km. Tidak Berpotensi Tsunami
- 85 Km BaratDaya KAB-MALANG- JATIM
- 8,908 LS, 112,47111 BT 141 Km. Tidak Berpotensi Tsunami
- 80 Km BaratDaya KAB-MALANG- JATIM
- 8,84 LS, 112,41 BT 198 Km. Tidak Berpotensi Tsunami
- 88 Km Selatan - TUREN
- 8,95 LS, 112,52 BT 136 Km. Tidak Berpotensi Tsunami
- 79 Km BaratDaya KAB-MALANG- JATIM
- 8,845 LS, 112,48284 BT 143 Km. Tidak Berpotensi Tsunami
- 82 Km Barat Daya KAB-MALANG- JATIM
- 8,876 LS, 112,53268 BT 138 Km. Tidak Berpotensi Tsunami
- 88 Km BaratDaya KAB-MALANG- JATIM
- 8,923 LS, 112,44972 BT 129 Km. Tidak Berpotensi Tsunami

Daerah Terdampak :

- **Dirasakan IV MMI :**
Kab. Malang, Kab. Blitar
- **Dirasakan III - IV MMI :**
Kab. Kediri, Kab. Trenggalek, Kab. Jombang, Kota Blitar
- **Dirasakan III MMI :**
Kab. Sidoarjo, Kota Surabaya, Kab. Bangkalan, Kab. Sampang, Kab. Madura, Kab. Ponorogo, Kab. Pacitan, Kota Baru, Kab. Tuban, Kab. Nganjuk, Kab. Ngawi, Kab. Jember, Kab. Tulungagung, Kab. Probolinggo, Kab. Gresik, Kab. Magetan, Kota Probolinggo, Kota Kediri, Kab. Lumajang, Kab. Pasuruan, Kota Malang
- **Dirasakan II MMI :**
Kab. Pamekasan, Kab. Sumenep, Kab. Situbondo, Kab. Banyuwangi, Kab. Bojonegara, Kab. Bondowoso

Posko & Dapur Umum :

- **Posko**
Kab. Malang
Kantor Kecamatan Ampelgading Kab. Lumajang
Kantor Desa Kalijung, Tempursari Kab. Malang
- **Dapur Umum**
Kab. Malang
Kantor Desa Majangrengan, Dampit
Kantor Kecamatan Ampelgading Kab. Lumajang
Kantor Desa Kalijung, Tempursari Kota Blitar
Kantor Dinas

SUMBER : BMKG | PUSDALOPS BPBD Kab/Kota | Agen Bencana Kab/Kota

PUSDALOPS PB Provinsi Jawa Timur

