



PEMERINTAH PROVINSI JAWA TIMUR
BADAN PENANGGULANGAN BENCANA DAERAH

Jl. Letjen S. Parman No. 55 Waru, Telp. (031) 8550222; Fax. (031) 8550101

WARU – SIDOARJO

Sidoarjo, 16 April 2021

Nomor : 360/11 49 /208.1/2021
Sifat : Penting
Lampiran : -
Perihal : Laporan Harian Bencana


Kepada
Yth. Ibu Gubernur Jawa Timur

Di **SURABAYA**

Bersama ini disampaikan dengan hormat **Laporan Harian** PUSDALOPS PB BPBD Provinsi Jawa Timur kejadian bencana pada Tanggal 15 – 16 April 2021 pukul 08.00 WIB, berdasarkan pantauan petugas piket dan laporan dari BPBD Kabupaten / Kota se Jawa Timur sebagaimana terlampir.

Demikian untuk menjadi periksa.

An. KEPALA PELAKSANA
BADAN PENANGGULANGAN BENCANA DAERAH
PROVINSI JAWA TIMUR
Sekretaris,



ERWIN INDRA WIDJAJA, SE, M.AP

Pembina TK I

NIP. 19690823 199003 1 008

TEMBUSAN :

- Yth. 1. Bp. Kepala BNPB di Jakarta
2. Bp. Kepala Kepolisian Daerah Jawa Timur
3. Bp. Wakil Gubernur Jawa Timur
4. Bp. Sekretaris Daerah Prov. Jatim selaku Kepala ex officio BPBD Prov. Jatim
5. Bp. Kepala Pelaksana BPBD Prov. Jatim
-



PEMERINTAH PROVINSI JAWA TIMUR
BADAN PENANGGULANGAN BENCANA DAERAH

Jl. Letjen. S. Parman No. 55 Waru, Telp. (031) 8550222; Fax. (031) 8550101
SIDOARJO – 61256

LAPORAN HARIAN PUSDALOPS

Dilaporkan kejadian alam dan bencana di wilayah Jawa Timur yang terjadi pada **Kamis - Jumat, 15 – 16 April 2021 pukul 08.00 s/d 08.00 WIB**. Informasi yang diperoleh Pusdalops BPBD Provinsi Jawa Timur, sebagai berikut :

I. **Kejadian Bencana**

1. Kabupaten / : Magetan Kabupaten

Kota

Waktu : 2021-04-15 13:30:00

Tipe : Banjir

Kejadian

Lokasi : Kec. Kartoharjo

- Ds. Ngelang

- Ds. Jajar

Koordinat : -7.524297,111.493645

Cuaca : Cerah

Kronologi : Hujan Intensitas tinggi sejak beberapa jam terakhir di wilayah hulu yang mengakibatkan debit air dari sungai Bengawan Madiun bertambah secara signifikan. yang berdampak pada Desa Ngelang dan Desa Jajar Kec. Kertoharjo

#Update Jumat, 16/04/2021 Pukul 04.30 WIB

Kec. Kartoharjo

1) Ds. Ngelang

- Jalan desa tergenang banjir sekitar 30-40 cm

- Depan Kantor Desa Ngelang tergenang banjir ± 50 cm

- Warga terdampak : ± 600 Jiwa

2) Ds. Jeruk

- Jalan desa tergenang banjir sekitar ± 30 cm

3) Ds. Karangmojo

- Jalan desa tergenang banjir sekitar ± 80 cm

- Rumah terdampak : 20 Unit/70 Jiwa

Kec. Barat

1) Kel. Mangge

- Genangan air Sudah Surut

2) Ds. Rejomulyo

- Jalan desa tergenang banjir sekitar ± 70 cm

- Rumah terdampak : 15 Unit/59 Jiwa

3) Ds. Blaran

- Jalan desa tergenang banjir sekitar ± 70 cm

- Rumah terdampak : 10 Unit/19 Jiwa

Meninggal : 0

Hilang : 0

Luka Berat : 0

Luka : 0

Ringan

Kerusakan : - Jalan desa tergenang banjir sekitar 30-40 cm
- Depan Kantor Desa Ngelang tergenang banjir ± 50 cm
- Warga terdampak : ± 600 Jiwa
- Rumah terdampak : 45 Unit

Kerugian : -

Upaya : - BPBD Kab. Magetan melakukan monitoring ketinggian air
- Melakukan pendataan terhadap rumah terdampak banjir

Sumber : Agen Bencana Jatim Kab. Magetan

2. Kabupaten / : Ngawi Kabupaten

Kota

Waktu : 2021-04-15 06:00:00

Tipe : Banjir

Kejadian

Lokasi : Kec. Pangkur

1). Desa Pleset

2). Desa Waruk Tengah

Kec. Kwadungan

1). Desa Simo

2). Desa Sumengko

3). Desa Tirak

4). Desa Ndiden

Koordinat : -7.494146,111.507988

Cuaca : Cerah Berawan

Kronologi : Pada hari Rabu (14/04) terjadi hujan dengan intensitas tinggi pada sore hari di Wilayah hulu Ponorogo & Madiun yang menyebabkan debit air Bengawan Madiun meningkat secara signifikan pada Kamis (15/04) pagi ini sehingga berdampak pada Kec. Pangkur dan Kec. Kwadungan, Kab. Ngawi.

#Update Kamis, 15/04/2021 Pukul 13.00 WIB

Kec. Kwadungan

1) Ds. Simo

- Rumah terdampak : 2 Unit

- Ketinggian genangan air sekitar \pm 50 cm

2) Ds. Sumengko

- Rumah terdampak : 4 Unit

- Jalan akses antar desa tergenang air setinggi \pm 20-30 cm

- Area persawahan tergenang air dengan luasan \pm 10 hektar

Kec. Pangkur

- Ds. Pleset dan Ds. Waruktengah beberapa rumah terisolir.

- Jalan akses antar desa tergenang air setinggi \pm 30 cm.

- Areal persawahan tergenang air dengan luasan \pm 15 hektar.

#Update Kamis, 15/04/2021 Pukul 21.00 WIB

- Jalan akses desa SUDAH SURUT

Meninggal : 0

Hilang : 0

Luka Berat : 0

Luka Ringan : 0

Ringan

Kerusakan : - Jalan Akses Desa terendam genangan air dengan ketinggian \pm 10-60 cm

#Update Kamis, 15/04/2021 pukul 13.00 WIB

Rumah terdampak : 6 unit

Persawahan tergenang : 25 Ha

Kerugian : -

Upaya : - BPBD Kab. Ngawi datang ke lokasi kejadian dan melakukan monitoring ketinggian air

Sumber : PUSDALOPS BPBD Kab. Ngawi Agen Bencana Jatim Kab. Ngawi

3. Kabupaten / : Madiun Kabupaten

Kota

Waktu : 2021-04-14 20:30:00

Tipe Kejadian : Banjir

Lokasi : **Kec. Saradan**

- 1) Dsn. Jomblangbetek, Ds. Sidorejo, Kec. Saradan
- 2) Dsn. Sumberan, Ds. Klumutan, Kec. Saradan Air
- 3) Ds. Sukorjo, Kec. Saradan
- 4) Jl Madiun-Surabaya, Ds. Sugihwaras
- 5) Ds. Bajulan, Kec. Saradan
- 6) Ds. Bener

Kec. Mejayan

- 1) Ds. Ngampel, RT 24 / RW 06, Kec. Mejayan
- 2) Perum Srikaton, Ds. Kaligunting, Kec. Mejayan

Kec. Pilangkenceng

- 1) Jl Caruban Sumbergandu, Ds. Sumbergandu, Kec. Pilangkenceng
- 2) Ds. Purworejo
- 3) Ds. Kedungmaron
- 4) Ds. Muneng
- 5) Ds. Kedungbanteng
- 6) Ds. Krebet

Kec. Wonoasri

- 1) RT. 18, 19 Ds. Buduran

Kec. Balerejo

- 1) RT. 09, 10, 11, 12 Ds. Bulakrejo
- 2) Ds. Kedungjati
- 3) Dsn. Bayeman, Ds. Balerejo
- 4) Ds. Garon
- 5) Ds. Babadann Lor
- 6) Ds. Glonggong
- 7) Ds. Gading

Kec. Wungu

- 1) Ds. Tempursari

Koordinat : -7.501370,111.737610

Cuaca : Hujan Lebat

Kronologi : Pada pkl. 19.00 sampai 21.00 WIB terjadi hujan lebat di wilayah Kec. Saradan sehingga membuat air sungai mengalami kenaikan debit air yang menggenangi pemukiman warga.
Ketinggian air ± 30 cm.

#Update Kamis 15/04/2021 Pukul 20.00 WIB

Perkembangan :

1. Cuaca saat ini Cerah Berawan
2. Kondisi Genangan :

Kec. Saradan

- 1) Dsn. Jomblangbetek, Ds. Sidorejo, Kec. Saradan
 - Genangan air Sudah Surut
 - Rumah terdampak : 33 unit
- 2) Dsn. Sumberan, Ds. Klumutan, Kec. Saradan
 - Air meluap dari Sungai Munggir Sudah Surut
- 3) Ds. Sukorejo, Kec. Saradan
 - Air meluap dengan ketinggian ± 20 cm
- 4) Jl Madiun-Surabaya, Ds. Sugihwaras
 - Air meluap dengan ketinggian 50-70 cm, menutup arus lalulintas
- 5) Ds. Bajulan, Kec. Saradan
 - Air meluap dari Sungai Anak Jerohan Sudah Surut
- 6) Dsn. Gendong, RT 06, Ds. Sidorejo, Kec. Saradan
 - Rumah milik Bpk. Nur & Ibu Siti ambrol, terkegerus air banjir.

- Sementara mengungsi di rumah tetangga.

7) Ds. Bener

- Air meluap menggenangi akses jalan Ds. Bener Kec. Saradan ketinggian \pm 70-80 cm

Kec. Mejayan

1) Ds. Ngampel, RT 24 / RW 06, Kec. Mejayan

- Air meluap dari Sungai Anak Jerohan dengan ketinggian \pm 120 cm

- KK Terdampak : 13 KK

2) Perum Srikaton, Ds. Kaligunting, Kec. Mejayan

Air meluap dari Arah Hutan dengan ketinggian \pm 20-30 cm

Kec. Pilangkenceng

1) Jl Caruban Sumbergandu, Ds. Sumbergandu, Kec. Pilangkenceng

- Air meluap dari selokan dengan ketinggian \pm 10-20 cm

2) Ds. Purworejo

- Genangan air Sudah Surut

- KK terdampak : 486 KK

- Pengungsian di rumah warga dataran tinggi

3) Ds. Kedungmaron

- Air meluap menggenangi akses jalan Ds. Kedungmaron dengan ketinggian \pm 70-80 cm

4) Ds. Muneng

- Air meluap menggenangi akses jalan Ds. Muneng Kec. Pilangkenceng dengan ketinggian \pm 70-80 cm

5) Ds. Krebbe dan Ds. Kedungbanteng

- Air kiriman sungai dari arah Notopuro ke Bengawan mengakibatkan Tanggul Dam Ds. Kedungbanteng Kec. Pilangkenceng ambrol dengan Diameter P : 10 M, L : 3 M, T : 4 M berdampak lahan kebun warga rusak akibat di terjang air Banjir

Kec. Wonoasri

1) RT. 18&19 Ds. Buduran, Kec. Wonoasri

- Ketinggian air yang masuk ke rumah warga Sudah Surut

- Jalan Desa tergenang Sudah Surut

- Persawahan tergenang : 2 Ha

- KK terdampak : 96 KK

Kec. Balerejo

1) RT. 09, 10, 11, 12 Ds. Bulakrejo, Kec. Balerejo

- Jalan Desa tergenang Sudah Surut

- Persawahan tergenang : 5 Ha

- KK terdampak : 2 KK

2) RT. 12 / RW. 02 Ds. Jerukgulung

- Rumah terdampak : 9 unit

3) Ds. Babadan Lor

- Rumah terdampak : 13 unit

4) Dsn. Bayeman Ds. Balerejo

- Rumah terdampak : 40 unit

- Genangan air Sudah Surut

5) Ds. Garon

- Air menggenangi Pondok Pesantren Wisma Wisnu Ds. Garon Kec. Balerejo ketinggian \pm 40-60 cm

6) Ds. Glonggong

- Air menggenangi akses jalan Ds. Glonggong Kec. Balerejo ketinggian \pm 30-50 cm

7) Ds. Gading

- Ketinggian genangan air mencapai \pm 50-80 cm

Kecamatan Wungu

1) Ds. Tempursari

- Air menggenangi jalan penghubung desa Tempursari dengan ketinggian \pm 10 cm

Meninggal : 0

Hilang : 0

Luka Berat : 0
Luka Ringan : 0
Kerusakan : Rumah terdampak : 96 unit.
KK terdampak : 597 KK.
Rumah rusak ringan : 1 unit.
Persawahan tergenang : 7 Ha
Kerugian : -
Upaya : - TRC BPBD Kab. Madiun menuju lokasi untuk melakukan assesment dan berkoordinasi dengan pemerintahan desa.
- BPBD Kab. Madiun menyediakan perahu karet di lokasi.
Sumber : Pusdalops PB BPBD Kab. Madiun

II. Kejadian Lain – Lain

1. Kabupaten / : Ngawi Kabupaten
Kota
Waktu : 2021-04-16 05:30:00
Tipe Kejadian : Banjir
Lokasi : - Ds. Pojok, Kec. Kwadungan
- Ds. Kedungputri, Kec. Paron
Koordinat : -7.469400,111.471001
Cuaca : Cerah
Kronologi : Akibat curah hujan yang tinggi di wilayah Magetan pada kemarin sore hingga malam (Kamis, 15/04) yang mengakibatkan Luapan anak Sungai Ngelang berdampak ke wilayah Ds. Pojok, Kec. Kwadungan dan Ds. Kedungputri, Kec. Paron, Kab. Ngawi. Untuk saat ini (Jumat, 16/04) ketinggian air \pm 10-40 cm menggenangi jalan akses desa.
Meninggal : 0
Hilang : 0
Luka Berat : 0
Luka Ringan : 0
Kerusakan : - Jalan desa tergenang air setinggi 10-40 cm
- Akses jalan antar desa terhambat
Kerugian : -
Upaya : - BPBD Kab. Ngawi datang ke lokasi kejadian dan melakukan monitoring ketinggian air
Sumber : Agen Bencana Jatim

2. Kabupaten / : Magetan Kabupaten
Kota
Waktu : 2021-04-15 21:53:00
Tipe Kejadian : Angin Kencang
Lokasi : Ds. Banjarejo RT 03 RW 01, Kec. Ngariboyo, Kab. Magetan.
Koordinat : -7.669030,111.370033
Cuaca : Hujan Sedang
Kronologi : Pada hari Kamis (15/04) terjadi hujan intensitas sedang hingga lebat disertai angin kencang di Kabupaten Magetan mengakibatkan pohon tumbang jenis jati dengan lingkar +/- 50 cm sehingga menutup 100% akses jalan desa. Pukul 22.55 WIB penanganan selesai dilakukan dan akses jalan kembali normal.
Meninggal : 0
Hilang : 0

Luka Berat : 0
Luka : 0
Ringan
Kerusakan : - Pohon Jati tumbang dan menutup jalan akses desa
Kerugian : -
Upaya : - BPBD Kab. Magetan datang ke lokasi kejadian
- Melakukan penanganan pohon tumbang menggunakan mesin chain saw (gergaji mesin).
Sumber : Pusdalops BPBD Kab. Magetan

3. Kabupaten / : Magetan Kabupaten
Kota
Waktu : 2021-04-15 18:00:00
Tipe : Banjir
Kejadian
Lokasi : Kec. Magetan
- Jl. Mayjend Sukowati
- Jl. Yos Sudarso
- Jl. Pasar Baru Timur
- Jl. Imam Bonjol Magetan
Kec. Ngariboyo
- Sekitar Masjid Nafi
- Perempatan dan selatan Polsek Ngariboyo
- RT. 5/RW. 1 Ds. Banjarpanjang
Koordinat : -7.631710,111.329552
Cuaca : Hujan Sedang - Tinggi
Kronologi : Pada hari Kamis (15/04) terjadi hujan dengan intensitas sedang hingga tinggi di Wilayah Kab. Magetan sejak pukul 18.00 WIB yang mengakibatkan debit air meluap di beberapa titik di Wilayah Kab. Magetan. Untuk ketinggian genangan air berkisar antara 10-50 cm.

#Update Kamis, 15/04/2021 Pukul 23.15 WIB

Kec. Magetan

1) Jl. Mayjend Sukowati
Kantor dan Tempat umum :
a. Kantor BPS
b. SPBU
c. SMPN 4 Magetan
d. Kantor Samsat
e. Hotel Bukit Bintang

2) Jl. Yos Sudarso
Kantor dan tempat umum :
a. SMPN 2 Magetan

3) Jl. Pasar Baru Timur
Kantor dan tempat umum :
a. Pasar Baru Timur
b. Via swalayan

4) Jl. Imam Bonjol
Kantor dan Tempat Umum :
a. Gedung PGRI
b. Dinkes Magetan

Kec. Ngariboyo

- Sekitar Masjid Nafi
- Perempatan dan selatan Polsek Ngariboyo
- RT. 5/RW. 1 Ds. Banjarpanjang

- Jembatan antar desa terputus
- Rumah terisolir : 8 Unit

Meninggal : 0
Hilang : 0
Luka Berat : 0
Luka : 0
Ringan

Kerusakan : - Fasum terendam : 7 unit
- Tempat usaha : 2 unit
- Tempat ibadah : 1 unit
- Jembatan putus : 1 unit

Kerugian : -

Upaya : - BPBD Kab. Magetan datang ke lokasi kejadian dan melakukan pemantauan ketinggian air
- Melakukan pendataan rumah dan fasum yang terdampak banjir

Sumber : Pusdalops BPBD Kab. Magetan Agen Bencana Jatim Kab. Magetan

4. Kabupaten / : Jombang Kabupaten
Kota

Waktu : 2021-04-15 15:30:00
Tipe : Angin Kencang
Kejadian

Lokasi : - Jl. Brawijaya Peterongan Jombang.
- Jl. Mastrip Kepuhkembang Peterongan Jombang

Koordinat : -7.538080,112.269341
Cuaca : Hujan Lebat
Kronologi : Pada hari Kamis (15/04) sekira pukul 15.30 WIB terjadi Hujan lebat di wilayah Peterongan dan sekitarnya mengakibatkan pohon Angsana Tumbang.

Meninggal : 0
Hilang : 0
Luka Berat : 0
Luka : 0
Ringan

Kerusakan : - Pohon tumbang : 10 unit
- Menutup akses jalan Nasional Jombang - Surabaya.
- Menimpa kabel-kabel
- PJU roboh : 5 unit
- Tiang PLN dan Telkom Roboh : 6 unit
- Rumah rusak ringan : 1 unit

Kerugian : -

Upaya : - BPBD Kab. Jombang mendatangi Lokasi melakukan evakuasi pohon.
- Koordinasi dengan DLH Jombang
- Koordinasi dengan telkom dan PLN Jombang.

Sumber : Agen Bencana Jatim Kab. Jombang

5. Kabupaten / : Mojokerto Kabupaten
Kota

Waktu : 2021-04-15 11:00:00
Tipe : Kebakaran
Kejadian

Lokasi : Ds. Ngrame, Kec. Pungging
Koordinat : -7.498158,112.563194
Cuaca : Berawan
Kronologi : Pada hari Kamis tanggal 15 April 2021 sekira pukul 11.00 bertempat di Pabrik Tepung PT. Agrofood Makmur Mandiri Ds. Ngrame Kec. Pungging Kab. Mojokerto telah

terjadi kebakaran yang diakibatkan dari kebocoran Boyler Oil (Open Tepung). Penyebab terjadinya kebocoran masih belum diketahui. Api sudah padam pukul 13.30 WIB dan dilanjutkan pembasahan area lokasi yang terbakar.

Meninggal : 0
Hilang : 0
Luka Berat : 0
Luka : 0
Ringan
Kerusakan : Pabrik terbakar : 1 Unit
Kerugian : -
Upaya : - TIM DAMKAR BPBD Kab Mojokerto menuju lokasi
- Melakukan pemadaman dan pembasahan
Sumber : Agen Bencana Jatim Kab. Mojokerto

6. Kabupaten / : Madiun Kabupaten
Kota
Waktu : 2021-04-15 11:00:00
Tipe : Tanah Longsor
Kejadian
Lokasi : Ds. Sewulan dan Ds. Segulung, Kec. Dagangan
Koordinat : -7.698137,111.539780
Cuaca : Hujan Deras
Kronologi : Telah terjadi Tanggul Sungai Longsor akibat Hujan Deras Semalam dengan Panjang 5 M dan Tinggi 3 M, berdampak Kandang unggas rusak dan Pos Kampling rusak.
Meninggal : 0
Hilang : 0
Luka Berat : 0
Luka : 0
Ringan
Kerusakan : Ds. Sewulan
- Kandang unggas rusak : 1 unit
- Pos Kamling rusak : 1 unit
Ds. Segulung
- Rumah warga terdampak : 4 Unit
Kerugian : -
Upaya : - BPBD Kab. Madiun datang ke lokasi kejadian dan melakukan assesment
- Melakukan pembersihan material longsor
Sumber : Pusdalops BPBD Kab. Madiun

7. Kabupaten / : Pacitan Kabupaten
Kota
Waktu : 2021-04-15 08:36:45
Tipe : Gempa Bumi
Kejadian
Lokasi : 73 km BaratDaya PACITAN-JATIM
Koordinat : 8.659000,110.645508
Cuaca : Berawan
Kronologi : Info Gempa Mag:3.6 SR, 15-Apr-21 08:36:45 WIB, Lok:8.659 LS,110.64551 BT (73 km BaratDaya PACITAN-JATIM), Kedlmn:10 Km
Meninggal : 0
Hilang : 0
Luka Berat : 0
Luka : 0
Ringan

Kerusakan : -
Kerugian : -
Upaya : menginfokan melalui media sosial
Sumber : BMKG-PGR VII

8. Kabupaten / : Surabaya Kota
Kota

Waktu : 2021-04-15 06:59:00

Tipe : Kebakaran

Kejadian

Lokasi : Jl. Sukosemolo No. 158 (Perempatan Jl. Sukosemolo-Semolowaru), Kel. Semolowaru, Kec. Sukolilo, Kota Surabaya

Koordinat : -7.300830,112.778999

Cuaca : Cerah

Kronologi : Untuk awal mula terjadi kebakaran diketahui saksi yang kebetulan rumahnya bersebelahan dengan Tkk, menjelaskan bahwasannya ia melihat asap di dalam tempat usaha mebel tersebut, namun kondisi pintu pagar tertutup. tidak lama kemudian api langsung membesar.

Warga yang mengetahui kejadian tersebut langsung menghubungi petugas 112. Saat kejadian kondisi tempat usaha meuble tersebut dalam kondisi kosong tidak ada aktivitas. Pembasahan selesai dan dinyatakan kondusif pada pukul 07.49 WIB

Meninggal : 0

Hilang : 0

Luka Berat : 0

Luka Ringan : 0

Kerusakan

: - Toko Meubel Rusak Berat : 1 Unit
- Tempat Usaha (Warkop) Rusak Ringan : 1 Unit

Kerugian : -

Upaya : - PMK datang ke lokasi kejadian
- Melakukan pemadaman dan pembahasan pada toko meubel yang terbakar

Sumber : Call Center 112 Surabaya

9. Kabupaten / : Kediri Kabupaten
Kota

Waktu : 2021-04-14 17:00:00

Tipe : Banjir

Kejadian

Lokasi : Dsn. Gampeng, Ds. Gampeng Rejo, Kec. Gampeng Rejo

Koordinat : -7.770671,112.024292

Cuaca : Hujan Deras

Kronologi : Pada Hari Rabu sore 14 April 2021 telah terjadi hujan deras dengan durasi lama dari pukul 17.00 WIB sampai malam di Wil. Kab. Kediri yang mengakibatkan Tanggul Sungai Kalasan yang berada di Dusun Gampeng, Desa Gampeng Rejo. Kec. Gampeng Rejo Jebol pada malam harinya.

Meninggal : 0

Hilang : 0

Luka Berat : 0

Luka Ringan : 0

Kerusakan

: - Tanggul Jebol : 2 titik
- Persawahan terendam banjir : 10 Ha
- KK terdampak : 20 KK

Kerugian : -

- Upaya : - BPBD Kab. Kediri melakukan assesment di lokasi kejadian
 - Melakukan koordinasi dengan pemerintah desa setempat
- Sumber : Agen Bencana Jatim Kab. Kediri

III. Pantauan Gunung Api di Wilayah Jawa Timur

Gunung api di wilayah Jawa Timur yang terpantau sebagai berikut:

1. Gunung Bromo : **WASPADA** (Level II) Sejak Tanggal 20 Oktober 2016
2. Gunung Semeru : **WASPADA** (Level II) Sejak Tanggal 02 Mei 2013
3. Gunung Raung : **WASPADA** (Level II) Sejak Tanggal 21 Januari 2021
4. Gunung Ijen : **NORMAL** (Level I) Sejak Tanggal 08 Agustus 2014
5. Gunung Kelud : **NORMAL** (Level I) Sejak Tanggal 07 Agustus 2014
6. Gunung Lamongan : **NORMAL** (Level I) Sejak Tanggal 19 April 2012
- Gunung Arjuno – Welirang : **NORMAL** (Level I) Sejak Tahun 1995

IV. Pantauan Titik Panas Wilayah Jawa Timur

Pantauan berdasarkan sensor **MODIS (Moderate Resolution Imaging Spectroradiometer)** dari Satelit Terra, Aqua, Suomi pada hari Kamis - Jumat, 15 – 16 April 2021 pukul 08.00 s/d 08.00

WIB. Dilaporkan sebagai berikut:

No.	Koordinat	Tanggal	Waktu (WIB)	Tingkat	Kecamatan	Kab/Kota	Keterangan
1.	111.8846 -6.81744	2021-04-16	00:30:30 WIB	Medium	Tambakboyo	Tuban	Industri

V. Peringatan Dini Cuaca Wilayah Jawa Timur

A. Peringatan Dini Cuaca Jawa Timur pada tanggal 15 April – 16 April pukul 12.40 WIB – 00.40 WIB berpotensi terjadi Hujan Sedang – Lebat yang dapat disertai Kilat/Petir dan Angin Kencang terjadi sebanyak **6 (Enam)** kali peringatan (Prakirawan-BMKG Surabaya)

B. Penyebaran informasi peringatan dini Jawa Timur :

1. Menelepon Kabupaten/ Kota yang diperkirakan berpotensi terjadi hujan.
2. Menyebarkan informasi melalui Radio Komunikasi VHF BPBD Provinsi Jawa Timur pada freq 169.225 Mhz dan VHF RAPI pada freq 142.040 Mhz.
3. Menyebarkan informasi ke Kab/Kota-melalui SMS Gateway BPBD Provinsi Jawa Timur dan melalui ponsel monitoring nomor 081231780000 dan Jejaring Sosial.

VI. Prakiraan Cuaca Wilayah Jawa Timur

Prakiraan Cuaca Provinsi Jawa Timur pada **Jumat - Sabtu, 16 – 17 April 2021 pukul 08.00 s/d 08.00 WIB.** Dilaporkan sebagai berikut :

- A. 1. - Pagi hari :** diprakirakan Cerah, Berawan, dan Berkabut.
 - **Siang-Sore hari :** diprakirakan Cerah, Berawan, Hujan Ringan-Sedang, dan Hujan Lebat disertai Petir.
 - **Malam hari :** diprakirakan Cerah, Berawan, Berkabut, Hujan Ringan-Sedang, dan Hujan Lebat disertai Petir.
 - **Dini hari :** diprakirakan Cerah, Berawan, Berkabut, dan Hujan Ringan-Sedang.
- 2. - Suhu udara :** 11 - 33 °C
 - **Kelembapan udara :** 55 - 100 %
 - **Angin :** dominan dari Timur – Timur Laut dengan kecepatan 05 - 30 km/jam

B. Peringatan dini :

Waspadai hujan intensitas sedang hingga lebat disertai petir dan angin kencang sesaat pada:

- **Siang-Sore hari** di wilayah Jombang, Nganjuk, Bangkalan dan Sampang.
- **Malam hari** di wilayah Surabaya, Kab. Mojokerto, Gresik, Lamongan, Jombang, Nganjuk, Kota Madiun, Kota Malang, Batu, Kab. Pasuruan dan Kab. Probolinggo.

Sumber : **BMKG Stasiun Meteorologi Juanda**

VII. Prakiraan Tinggi Gelombang

Prakiraan gelombang laut maksimum di wilayah Jawa Timur pada **Jumat - Sabtu, 16 – 17 April 2021 pukul 08.00 s/d 08.00 WIB**. Dilaporkan sebagai berikut :

- A. **Kondisi Sinoptik** : Hujan, arah angin dari Timur - Tenggara, kec. angin maksimum di L. Jawa bagian timur 15 knots dan S. Hindia selatan Jatim 18 knots. Tinggi gelombang di L. Jawa bagian timur antara 0.5-1.5 m dan di S. Hindia selatan Jatim antara 1.5-3.3 m.
- B. **Peringatan** : Waspada tinggi gelombang lebih dari 2.5 m di S. Hindia selatan Jatim.

Sumber : *BMKG Maritim Surabaya*

VIII. Komunikasi Radio


Berdasarkan monitoring dari Media Sosial (Facebook, WhatsApp & Telegram) dan Radio Pusdalops BPBD Provinsi Jawa Timur di Frekwensi HF 11.437.5, VHF 169.225 Mhz, dan VHF 142.040 MHz pada hari **Kamis - Jumat, 15 – 16 April 2021 pukul 08.00 s/d 08.00 WIB**. Dilaporkan sebagai berikut:

LOG SHEET		Tanggal : 15 – 16 April 2021
Operator : Sahala M & Jundan		Hari : Kamis - Jumat
		STASIUN : PUSDALOPS BPBD JATIM
REKAP PERCAKAPAN		
Waktu	Pengirim	Percakapan
15/04/2021 08:07:00	Kab. Mojokerto	Cerah
15/04/2021 08:07:00	Kab. Situbondo	Berawan
15/04/2021 08:26:00	Kota Batu	Cerah
15/04/2021 08:35:00	Kota Blitar	Cerah
15/04/2021 08:41:00	Kab. Tulungagung	Cerah
15/04/2021 08:42:00	Kab. Magetan	Cerah
15/04/2021 09:57:00	Kota Pasuruan	Cerah
15/04/2021 10:01:00	Kab. Nganjuk	Berawan
15/04/2021 10:13:00	Kab. Jombang	Cerah
15/04/2021 10:17:00	Kab. Situbondo	Cerah
15/04/2021 10:43:00	Kab. Lamongan	Cerah
15/04/2021 11:01:00	Kab. Gresik	Cerah
15/04/2021 11:36:00	Kab. Trenggalek	Cerah
15/04/2021 11:54:00	Kab. Probolinggo	Cerah
15/04/2021 12:01:00	Kab. Ngawi	Cerah
15/04/2021 12:04:00	Kota Madiun	Cerah
15/04/2021 12:56:00	Kab. Ponorogo	Cerah Berawan
15/04/2021 12:57:00	Kab. Sumenep	Cerah
15/04/2021 13:00:00	Kota Batu	Cerah
15/04/2021 13:16:00	Kab. Sidoarjo	Cerah
15/04/2021 13:30:00	Kab. Magetan	Cerah
15/04/2021 13:58:00	Kota Pasuruan	Cerah
15/04/2021 14:06:00	Kab. Madiun	Cerah Berawan
15/04/2021 14:57:00	Kab. Jombang	Berawan - Hujan Lebat
15/04/2021 14:58:00	Kab. Tulungagung	Cerah
15/04/2021 15:12:00	Kab. Trenggalek	Cerah Berawan
15/04/2021 15:42:00	Kab. Madiun	Hujan Ringan
15/04/2021 16:12:00	Kab. Magetan	Hujan Sedang
15/04/2021 16:20:00	Kab. Kediri	Berawan - Hujan
15/04/2021 16:23:00	Kab. Sidoarjo	Cerah Berawan
15/04/2021 16:26:00	Kab. Ngawi	Berawan
15/04/2021 16:31:00	Kab. Jombang	Berawan
15/04/2021 16:31:00	Kab. Ponorogo	Cerah Berawan
15/04/2021 16:38:00	Kab. Gresik	Cerah Berawan
15/04/2021 16:55:00	Kab. Probolinggo	Cerah
15/04/2021 17:07:00	Kab. Situbondo	Cerah
15/04/2021 17:14:00	Kota Pasuruan	Berawan
15/04/2021 17:28:00	Kab. Pacitan	Cerah Berawan
15/04/2021 17:43:00	Kab. Ponorogo	Cerah Berawan
15/04/2021 17:58:00	Kab. Sumenep	Cerah
15/04/2021 18:10:00	Kota Batu	Berawan

15/04/2021 18:24:00	Kab. Lamongan	Hujan Deras
15/04/2021 18:25:00	Kab. Madiun	Berawan
15/04/2021 18:31:00	Kab. Tuban	Cerah
15/04/2021 18:50:00	Kab. Probolinggo	Cerah
15/04/2021 19:22:00	Kab. Sidoarjo	Cerah
15/04/2021 19:28:00	Kab. Magetan	Hujan
15/04/2021 19:29:00	Kab. Ponorogo	Berawan - Hujan Ringan
15/04/2021 19:58:00	Kab. Situbondo	Cerah - Berawan
15/04/2021 19:59:00	Kab. Trenggalek	Berawan
15/04/2021 19:59:00	Kab. Lumajang	Cerah Berawan
15/04/2021 20:00:00	Kota Kediri	Cerah Berawan
15/04/2021 20:00:00	Kota Batu	Berawan
15/04/2021 20:01:00	Kab. Bojonegoro	Berawan
15/04/2021 20:18:00	Kab. Situbondo	Cerah
15/04/2021 20:22:00	Kota Madiun	Hujan Sedang
15/04/2021 20:23:00	Kab. Jombang	Berawan
15/04/2021 20:25:00	Kab. Tuban	Cerah
15/04/2021 20:32:00	Kab. Pamekasan	Cerah Berawan
15/04/2021 20:42:00	Kab. Probolinggo	Berawan
15/04/2021 20:45:00	Kab. Malang	Hujan Ringan
15/04/2021 21:09:00	Kab. Ngawi	Berawan
15/04/2021 21:36:00	Kab. Sidoarjo	Cerah
15/04/2021 21:43:00	Kota Blitar	Berawan
15/04/2021 21:49:00	Kab. Gresik	Cerah
15/04/2021 22:00:00	Kab. Jombang	Cerah
15/04/2021 22:08:00	Kab. Nganjuk	Hujan Ringan
15/04/2021 22:33:00	Kab. Madiun	Berawan
15/04/2021 22:35:00	Kab. Magetan	Hujan Ringan - Sedang
15/04/2021 23:09:00	Kab. Trenggalek	Berawan
15/04/2021 23:50:00	Kab. Ponorogo	Cerah Berawan
15/04/2021 23:57:00	Kota Pasuruan	Cerah Berawan
16/04/2021 01:00:00	Kab. Jombang	Cerah
16/04/2021 02:54:00	Kota Pasuruan	Cerah Berawan
16/04/2021 03:00:00	Kab. Mojokerto	Cerah Berawan
16/04/2021 03:00:00	Kab. Lumajang	Cerah - Hujan
16/04/2021 03:25:00	Kab. Sidoarjo	Berawan
16/04/2021 03:58:00	Kab. Jombang	Cerah
16/04/2021 05:50:00	Kab. Lamongan	Berawan
16/04/2021 06:03:00	Kab. Bondowoso	Berawan
16/04/2021 06:18:00	Kab. Ngawi	Cerah
16/04/2021 06:30:00	Kab. Probolinggo	Cerah
16/04/2021 06:32:00	Kab. Gresik	Cerah Berawan
16/04/2021 06:40:00	Kab. Sidoarjo	Cerah
16/04/2021 06:52:00	Kota Batu	Cerah
16/04/2021 06:57:00	Kota Pasuruan	Cerah Berawan
16/04/2021 07:04:00	Kab. Nganjuk	Cerah Berawan - Hujan Sedang
16/04/2021 07:05:00	Kab. Ponorogo	Cerah Berawan
16/04/2021 07:07:00	Kab. Madiun	Cerah
16/04/2021 07:12:00	Kab. Tuban	Cerah
16/04/2021 07:16:00	Kab. Pamekasan	Cerah Berawan
16/04/2021 07:18:00	Kab. Ponorogo	Cerah Berawan
16/04/2021 07:18:00	Kab. Pacitan	Cerah Berawan
16/04/2021 07:26:00	Kab. Madiun	Berawan
16/04/2021 07:27:00	Kab. Probolinggo	Cerah
16/04/2021 07:29:00	Kab. Situbondo	Cerah
16/04/2021 07:31:00	Kota Blitar	Cerah
16/04/2021 07:34:00	Kab. Magetan	Berawan
16/04/2021 07:40:00	Kab. Nganjuk	Cerah Berawan
16/04/2021 07:46:00	Kab. Pasuruan	Cerah Berawan
16/04/2021 07:52:00	Kab. Bondowoso	Cerah
16/04/2021 07:55:00	Kab. Kediri	Cerah

Sidoarjo, 16 April 2021
a.n. KAPUSDALOPS PB
BPBD Prov. Jawa Timur

Manager,



DINO ANDALANANTO, S.Kom
NIPTTPK. 208-03061985-012019-1875

Operator,

1.



SAHALA MANATAP.S.T

NIPTTPK. 208 – 30071982 – 062009 - 3877

2.



KANIZ EL JUNDAN



PEMERINTAH PROVINSI JAWA TIMUR
BADAN PENANGGULANGAN BENCANA DAERAH

Jl. Letjen. S. Parman No. 55 Waru, Telp. (031) 8550222; Fax. (031) 8550101
SIDOARJO – 61256

LAPORAN KHUSUS

Dilaporkan pemutakhiran dari hasil pantauan Pusdalops-PB Jawa Timur pada Kejadian Gempa Bumi Malang Selatan, Jum'at, 16 April 2021 mulai pukul 00.00 – 06.00 WIB. Sebagai berikut:

Kabupaten / : Malang Kabupaten

Kota

Waktu : 2021-04-10 14:00:15

Tipe : Gempa Bumi

Kejadian

Lokasi : 90 Km Barat Daya Kab. Malang
Gempa Bumi dirasakan di 33 Kab./Kota wilayah Jawa Timur

1. Dirasakan IV MMI :

- Kab. Malang
- Kab. Blitar

2. Dirasakan III - IV MMI :

- Kab. Kediri
- Kab. Trenggalek
- Kab. Jombang
- Kota Blitar

3. Dirasakan III MMI :

- Kab. Sidoarjo
- Kota Surabaya
- Kab. Bangkalan
- Kab. Sampang
- Kab. Madiun
- Kab. Ponorogo
- Kab. Pacitan
- Kota Batu
- Kab. Tuban
- Kab. Nganjuk
- Kab. Ngawi
- Kab. Jember
- Kab. Tulungagung
- Kab. Probolinggo
- Kab. Gresik
- Kab. Magetan
- Kota Probolinggo
- Kota Kediri
- Kab. Lumajang
- Kab. Pasuruan
- Kota Malang

4. Dirasakan II MMI :

- Kab. Pamekasan
- Kab. Sumenep
- Kab. Situbondo
- Kab. Banyuwangi
- Kab. Bojonegoro
- Kab. Bondowoso

Koordinat : -8.950000,112.480003

Cuaca : Cerah
Kronologi : Telah terjadi Gempa Bumi dirasakan pada parameter sbb :
Gempa Mag: 6.1 SR, 10-Apr-21 pukul 14:00:15 WIB
Ket: Gempa dirasakan, namun tidak berpotensi terjadi Tsunami.

Gempa susulan yang terjadi sbb :

- 1) Info Gempa Mag:3.2 SR, 10-Apr-21 pukul 14:53:48 WIB
- 2) Info Gempa Mag:3.6 SR, 10-Apr-21 pukul 15:05:46 WIB
- 3) Info Gempa Mag:3.3 SR, 10-Apr-21 pukul 16:04:17 WIB
- 4) Info Gempa Mag:3.4 SR, 10-Apr-21 pukul 18:36:54 WIB
- 5) Info Gempa Mag:4.1 SR, 10-Apr-21 pukul 19:49:21 WIB
- 6) Info Gempa Mag:3.7 SR, 10-Apr-21 pukul 20:37:21 WIB
- 7) Info Gempa Mag:3.2 SR, 10-Apr-21 pukul 22:01:53 WIB
- 8) Info Gempa Mag:5.3 SR, 11-Apr-21 pukul 06:54:58 WIB
- 9) Info Gempa Mag:2.8 SR, 11-Apr-21 pukul 13:24:14 WIB
- 10) Info Gempa Mag:3.4 SR, 11-Apr-21 pukul 13:54:22 WIB
- 11) Info Gempa Mag:3.1 SR, 12-Apr-21 pukul 12:10:32 WIB
- 12) Info Gempa Mag:3.1 SR, 13-Apr-21 pukul 02:57:02 WIB
- 13) Info Gempa Mag:3.8 SR, 13-Apr-21 pukul 19:37:57 WIB
- 14) Info Gempa Mag:2.7 SR, 14-Apr-21 pukul 00:47:56 WIB

Lokasi Gempa Bumi:

- 1) 77 km Barat Daya KAB-MALANG-JATIM, Kedalaman: 46 Km
- 2) 75 km Barat Daya KAB-MALANG-JATIM, Kedalaman: 41 Km
- 3) 72 km Barat Daya KAB-MALANG-JATIM, Kedalaman: 43 Km
- 4) 79 km Barat Daya KAB-MALANG-JATIM, Kedalaman: 45 Km
- 5) 67 km Barat Daya KAB-MALANG-JATIM, Kedalaman: 48 Km
- 6) 91 km Barat Daya KAB-MALANG-JATIM, Kedalaman: 31 Km
- 7) 85 km Barat Daya KAB-MALANG-JATIM, Kedalaman: 41 Km
- 8) 80 km Barat Daya KAB-MALANG-JATIM, Kedalaman: 98 Km
- 9) 88 km Selatan TUREN-KAB-MALANG-JATIM, Kedalaman: 36 Km
- 10) 79 km Barat Daya KAB-MALANG-JATIM, Kedalaman: 43 Km
- 11) 74 km BaratDaya KAB-MALANG-JATIM, Kedalaman: 50 Km
- 12) 82 km BaratDaya KAB-MALANG-JATIM, Kedalaman: 38 Km
- 13) 88 km BaratDaya KAB-MALANG-JATIM, Kedalaman: 29 Km
- 14) 86 km BaratDaya KAB-MALANG-JATIM, Kedalaman: 39 Km

#Update Jum'at 16/04/2021, Pkl. 06.00 WIB

A. PERKEMBANGAN

1. Kab. Malang :

- a. Posko Penanganan Darurat di Kantor Kecamatan Ampelgading
- b. Dapur Umum berada di 3 titik sbb :
 - Tagana Dinsos Kab. Malang di Kantor Kecamatan Ampelgading
 - PMI Kab. Malang di Kantor Desa Dampit
 - Dapur Umum Mandiri oleh Warga di rumah Pak Samuri di Dsn. Krajan, Ds. Majang Tengah, Kec. Dampit
- c. Jumlah Pengungsian 956 Jiwa antara lain :
 - Ds Majang Tengah, Kec. Dampit : 60 Jiwa
 - Ds. Pamotan, Kec. Dampit : 76 Jiwa
 - Ds. Jogomulyo, Kec. Tirtoyudo : 200 Jiwa
 - Ds. Sumbertangkil, Kec. Tirtoyudo : 400 Jiwa
 - Ds. Kepatihan, Kec. Tirtoyudo : 150 Jiwa
 - Ds. Wirotaman, Kec. Ampelgading: 50 Jiwa
 - Kec. Lawang : 11 Jiwa
 - Kec. Wonosari : 5 Jiwa
- d. Poskes Puskesmas Dampit di rumah warga (Pak Glender)

2. Kab. Lumajang

- a. Posko Penanganan Darurat di Kantor Desa Kaliuling
- b. Pendirian atau penyiapan 2 tenda pengungsi berlokasi di Dsn. Halimoh, Ds. Kaliuling, Kec. Tempursari

- c. Tagana Dinsos Kab. Lumajang mendirikan dan pelayanan Dapur Umum berlokasi di Ds. Kaliuling, Kec. Tempursari dan DU Mandiri oleh Warga Dsn Halimoh di bantu dari Lazizmu MDMC
 - d. Posko dapur umum berada di Ds. Kaliuling, Kec. Tempursari, Kab. lumajang dengan kapasitas satu kali memasak 1000 bungkus.
 - e. Pos dapur umum mandiri terbagi menjadi 5 titik diwilayah Ds. Kaliuling.
 - f. Poskes di Kantor Desa Kaliuling
 - g. Pos Penanggulangan Bencana Alam Kodim 0812/ Lumajang di Kantor Desa Kaliuling
 - h. Pos DVI RS. Bhayangkara Lumajang di Kantor Desa Kaliuling
 - i. Jumlah Pengungsian 1093 Jiwa antara lain :
 - Dsn. Iburaja H5 : 395 Jiwa
 - Dsn. Iburaja RT 06 : 287 Jiwa
 - Dsn. Kalirejo : 413 Jiwa
 Pengungsian dilakukan warga secara mandiri di sekitar kediaman untuk mengantisipasi kemaan harga benda.
- 3. Kab. Blitar**, Dapur Umum dan Pengungsian masih Nihil.
- 4. Kota Blitar**
- a. Penyaluran paket sembako oleh Walikota Blitar beserta jajaran.
 - b. Melakukan pembersihan lokasi dan penanganan darurat oleh TRC-PB, PMI, Perangkat Kelurahan dan Kecamatan.
 - c. Pendirian Dapur Umum di halaman Kantor Dinsos Kota Blitar yang terletak di Kel. Karangtengah dengan kapasitas 250 porsi/hari.
5. Kunjungan Gubernur Jawa Timur ke lokasi terdampak di Kab. Malang dan Kab. Lumajang
6. BPBD Prov. Jatim dan TRC PB BPBD Jatim melakukan pendampingan Penanganan Darurat di Kab. Malang dan Kab. Lumajang

B. KORBAN JIWA

1. Kab. Lumajang
 - Korban Meninggal : 6 orang
 - Korban luka ringan : 12 orang
 - Korban luka sedang : 2 orang
 - Korban luka Berat : 2 orang
 Keterangan korban meninggal :
 - a) Ahmad Fadholi, alamat Desa Tempurrejo RT 002 RW 002 Kecamatan Tempursari
Kondisi : Meninggal dunia dan berada di ruang jenazah RSUD Pasirian
 - b) Sri Yani, 46 tahun, alamat Desa Tempurrejo RT 002 RW 002 Kecamatan Tempursari.
Kondisi : Meninggal dunia saat dirujuk ke RS Hartoyo
 - c) Juwanto, RT 04 RW 09 Desa Kaliuling Kecamatan Tempursari.
Kondisi meninggal tertimpa reruntuhan bangunan.
 - d) H. Nasar alias H. Amin, RT 01 RW 03 Desa Kaliuling Kecamatan Tempursari.
Kondisi meninggal tertimpa reruntuhan bangunan.
 - e) Bonami, alamat Blok Halimo, Desa Kaliuling, Kec. Tempursari
Kondisi meninggal tertimpa reruntuhan bangunan.
 - f) Ny. Mardiyeh, RT 13 RW 02 Desa Supit Urang Kec. Prunojiwo
kondisi meninggal di Rumah Sakit.

2. Kab. Malang
 - Korban Meninggal : 4 orang
 - Korban luka ringan : 105 orang
 - Korban luka sedang : 2 orang
 Keterangan korban meninggal :
 - a) Imam alamat Desa Sidorenggo RT 32 Ds. Sidorenggo Kec. Ampelgading
Kondisi : Meninggal Dunia tertimpa material rumah
 - b) Munadi 70 tahun alamat RW3/RT 12 Desa Wirotaman, Kec. Ampelgading
Kondisi : Meninggal Dunia tertimpa material rumah
 - c) Misni 53 tahun, alamat Dusun Krajan RT. 01 RW. 01 Desa Tamanasri, Kec. Ampelgading
Kondisi : Meninggal Dunia tertimpa material rumah

d)Gimah 93 tahun, Dusun Sumbermangis RT. 03 RW. 01 Desa Jogomulyan
Kec Tirtoyudo
Kondisi : Meniggal Dunia setelah mendapatkan perawatan di Rumah Sakit

3. Kab. Blitar

- Korban luka ringan : 11 orang

4. Kab. Tulungagung

- Korban luka ringan : 2 orang

5. Kab. Jember

- Korban luka ringan : 2 orang

6. Kota Blitar

- Korban luka ringan : 2 orang

C. DAMPAK

Info sementara Gempa Bumi berdampak di 17 Kab./Kota wilayah Jawa Timur,
sbb :

1. Kab. Malang

- Rumah rusak ringan : 2.959 unit
- Rumah rusak sedang : 1.670 unit
- Rumah rusak berat : 1.295 unit
- Tempat pendidikan rusak : 191 unit
- Fasilitas kesehatan rusak : 14 unit
- Tempat ibadah rusak : 104 unit
- Fasilitas Umum Lain : 28 Unit

2. Kab. Lumajang

- Rumah rusak ringan : 973 unit
- Rumah rusak sedang : 658 unit
- Rumah rusak berat : 557 unit
- Tempat pendidikan rusak : 9 unit
- Tempat ibadah rusak : 43 unit

3. Kab. Pasuruan

- Rumah rusak ringan : 34 unit
- Rumah rusak sedang : 1 unit
- Tempat Penginapan : 1 unit
- Tempat pendidikan rusak : 1 unit
- Tempat ibadah rusak : 3 unit
- Tempat makan : 1 unit (Rest area)

4. Kab. Blitar

- Rumah rusak ringan : 528 unit
- Rumah rusak sedang : 295 unit
- Rumah rusak berat : 45 unit
- Tempat pendidikan rusak : 24 unit
- Kantor rusak : 14 unit
- Balai desa rusak : 16 unit
- Tempat ibadah rusak : 38 unit
- Fasilitas kesehatan rusak : 2 unit
- Tempat usaha rusak : 1 unit

5. Kab. Trenggalek

- Rumah rusak ringan : 76 unit
- Rumah rusak sedang : 51 unit
- Rumah rusak berat : 19 unit
- Tempat ibadah rusak : 5 unit
- Tempat pendidikan rusak : 3 unit
- Gudang rusak : 2 unit
- Kantor rusak : 6 unit

- Balai desa rusak : 4 unit
- Kandang ternak : 1 unit

6. Kota Blitar

- Rumah rusak ringan : 23 unit
- Rumah rusak sedang : 17 unit
- Rumah rusak berat : 2 unit
- Tempat pendidikan rusak : 6 unit
- Tempat ibadah rusak : 4 unit
- Tempat perkantoran rusak : 2 unit
- Fasilitas Kesehatan : 3 unit

7. Kota Malang

- Rusunawa rusak ringan : 1 gedung
- Rumah rusak ringan : 1 unit
- Rumah rusak sedang : 3 unit

8. Kota Kediri

- Rumah rusak berat : 1 unit
- Tempat pendidikan rusak : 1 unit

9. Kab. Probolinggo

- Rumah rusak ringan : 8 unit
- Rumah rusak berat : 2 unit
- Masjid rusak : 1 unit
- Gudang rusak : 1 unit
- Bangunan candi retak rusak ringan

10. Kab. Ponorogo

- Rumah rusak ringan : 1 unit
- Rumah rusak berat : 1 unit

11. Kab. Jember

- Rumah rusak berat : 4 unit
- Rumah rusak sedang : 20 unit
- Rumah rusak ringan : 32 unit
- Tempat ibadah rusak : 2 unit
- Fasilitas Kesehatan : 2 unit

12. Kab. Tulungagung

- Rumah rusak ringan : 57 unit
- Rumah rusak sedang : 16 unit
- Rumah rusak berat : 2 unit
- Balai desa rusak : 3 unit
- Tempat pendidikan : 1 unit
- Tempat ibadah rusak : 4 unit
- Pasar rusak : 1 unit

13. Kota Batu

- Tempat usaha rusak ringan : 2 unit
- Bangunan pada tempat wisata rusak ringan : 1 unit
- Rumah rusak ringan : 2 unit
- Gedung Pemerintah rusak ringan : 1 unit
- Gedung sekolah rusak ringan : 4 unit

14. Kab. Nganjuk

- Rumah rusak berat : 1 unit

15. Kab. Pacitan

- Rumah rusak ringan : 1 unit

16. Kab. Bondowoso

- Rumah rusak ringan : 2 unit

17. Kab. Kediri

- Rumah rusak berat : 1 unit

Gempa Bumi dirasakan di 33 Kab./Kota wilayah Jawa Timur

1. Dirasakan IV MMI :

- Kab. Malang
- Kab. Blitar
- Kab. Lumajang

2. Dirasakan III - IV MMI :

- Kab. Kediri
- Kab. Trenggalek
- Kab. Jombang
- Kota Blitar

3. Dirasakan III MMI :

- Kab. Sidoarjo
- Kota Surabaya
- Kab. Bangkalan
- Kab. Sampang
- Kab. Madiun
- Kab. Ponorogo
- Kab. Pacitan
- Kota Batu
- Kab. Tuban
- Kab. Nganjuk
- Kab. Ngawi
- Kab. Jember
- Kab. Tulungagung
- Kab. Probolinggo
- Kab. Gresik
- Kab. Magetan
- Kota Probolinggo
- Kota Kediri
- Kab. Pasuruan
- Kota Malang

4. Dirasakan II MMI :

- Kab. Pamekasan
- Kab. Sumenep
- Kab. Situbondo
- Kab. Banyuwangi
- Kab. Bojonegoro
- Kab. Bondowoso

Meninggal : 10

Hilang : 0

Luka Berat : 2

Luka Sedang : 6

Luka Ringan : 136

Kerusakan : - Rumah rusak ringan : 4.698 unit
- Rumah rusak sedang : 2.731 unit
- Rumah rusak berat : 1.929 unit
- Fasum rusak : 554 unit

Kerugian : -

Upaya : 1. BPBD Prov. Jatim menyebarluaskan melalui moda yang ada.
2. BPBD Prov. Jatim berkoordinasi dengan 38 Kab./Kota untuk perkembangan terkait dampak yang ditimbulkan akibat gempa tersebut.
3. BPBD Prov. Jatim berkoordinasi dengan BMKG terkait potensi tsunami

maupun adanya gempa susulan.

4. TRC BPBD Kab. Lumajang menuju lokasi kejadian untuk evakuasi korban tertimpa bongkahan batu.

5. Agen Bencana dan TRC menyisir wilayah Kab/Kota untuk menggali dampak yang ditimbulkan akibat gempa tersebut.

6. BPBD Prov. Jatim menyalurkan bantuan berupa

a) Bakorwil Malang

- Beras 500 kg (@25kg).
- Selimut 100 pcs
- Terpal 50 lembar
- Siap saji 20 dus
- Lauk pauk 20 dus
- Mie instan 50 dus
- Sembako 200 paket
- Masker kain 10.000 pcs
- Hand sanitizer spray 1 karton

b) PBD Kota Blitar

- Lauk Pauk 20 karton.
- Tambahan Gizi 20 karton.
- Sembako 30 paket.

c) Kabupaten Lumajang

- Beras 500 kg (@25kg)
- Selimut 100 pcs
- Terpal 50 lembar
- Siap saji 20 dus
- Lauk pauk 20 dus
- Mie instan 50 dus
- Sembako 200 paket
- Masker kain 10.000 pcs
- Hand sanitizer spray 1 karton


d) Kabupaten Blitar

- Beras 500 kg (@25kg)
- Lauk Pauk 60 Paket
- Tambah Gizi 240 Paket
- Terpal 50 Lembar
- Selimut 100 Pcs
- Mie Instant 50 Dus
- Masker Kain 10.000 Pcs
- Tikar 100 Lembar
- Sembako 200 Paket

Sumber : BMKG, Pusdalops BPBD Kab/Kota & Agen Bencana Jawa Timur

Sidoarjo, 16 April 2021
a.n. KAPUSDALOPS PB
BPBD Prov. Jawa Timur

Manager,



DINO ANDALANANTO, S.Kom

NIPTTPK. 208-03061985-012019-1875

Rekapitulasi Dampak Gempa Bumi Magnitude 6.1 SR, Per 16 April 2021 Pkl 06.00 WIB

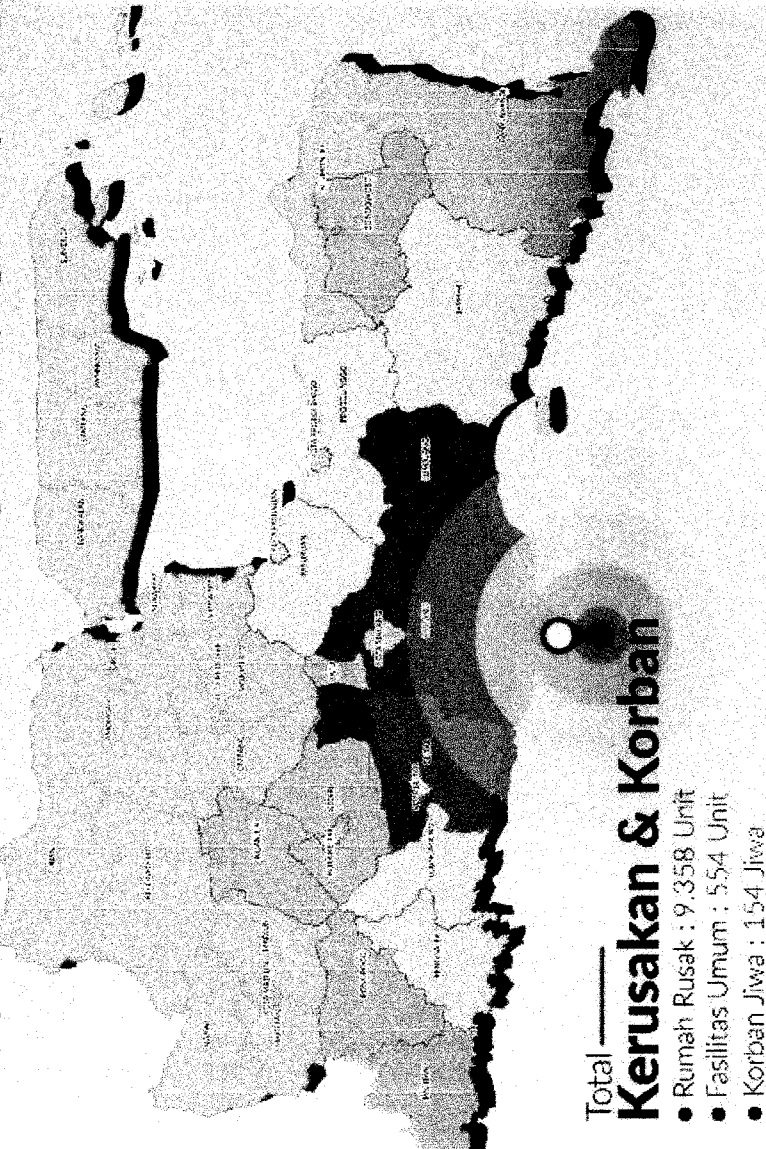
No.	Kab./Kota	Dampak										Korban Jiwa									
		Rumah			Fasilitas Umum							Kandang Ternak	Jembatan	Gudang	Rumah Susun	Rumah Makan	Luka Berat	Meninggal Dunia			
		RRR	RRS	RRB	Pendidikan	Kantor	Fasilitas Kesehatan	Tempat Penginapan	Tempat Ibadah	Tempat Hiburan	Tempat Usaha								Luka Ringan	Luka Sedang	Luka Berat
1.	Kab. Malang	2.959	1.670	1.295	191	20	14	104			4							105	2	2	4
2.	Kab. Lumajang	973	658	557	9		43											12	2	2	6
3.	Kab. Pasuruan	34	1		1		3				1										
4.	Kab. Blitar	528	295	45	24	30	2	38			1							11			
5.	Kab. Trenggalek	76	51	19	3	10	1	5			3							1	1		
6.	Kota Blitar	23	17	2	6	2	3	4											2		
7.	Kota Malang	1	3													1					
8.	Kab. Kediri			1																	
9.	Kota Kediri	1			1																
10.	Kab. Probolinggo	8		2				1			1										
11.	Kab. Ponorogo	1		1																	
12.	Kab. Jember	32	20	4				2			2							2			
13.	Kab. Tulungagung	57	16	2	1	3	2	4			1							2			
14.	Kota Batu	2			4	1					1										
15.	Kab. Nganjuk			1																	
16.	Kab. Pacitan	1																			
17.	Kab. Bondowoso	2																			
		4.698	2.731	1.929	240	66	22	204	1	11	5	1	2	1	2	1	133	6	2	10	10

INFOGRAFIS GEMPA BUMI 6,1 SR PROVINSI JAWA TIMUR

UPDATE, 16 April 2021, Pukul 06.00 WIB



Gempa bumi dengan kekuatan magnitudo 6,1 SR mengguncang Kabupaten Malang, Jawa Timur dan sekitarnya pada (10/4/2021), siang hari. Gempa bumi tersebut menyebabkan korban jiwa dan puluhan rumah rusak ringan - berat, yang berdampak ke 33 Kab/Kota, JAWA TIMUR



Total Kerusakan & Korban

- Rumah Rusak : 9.358 Unit
- Fasilitas Umum : 554 Unit
- Korban Jiwa : 154 Jiwa

Kabupaten Malang

- Rumah Rusak : 5.924 Unit
- Fasilitas Umum : 337 Unit
- Meninggal Dunia : 4 Jiwa
- Luka Berat : -
- Luka Sedang : 2 Jiwa
- Luka Ringan : 105 Jiwa

Kabupaten Blitar

- Rumah Rusak : 868 Unit
- Fasilitas Umum : 95 Unit
- Meninggal Dunia : -
- Luka Berat : -
- Luka Sedang : -
- Luka Ringan : 11 Jiwa

Kronologi :

- MAG : 6.1 SR | 10 April 2021 | 14:00:15 WIB
- MAG : 3.2 SR | 10 April 2021 | 14:58:48 WIB
- MAG : 3.6 SR | 10 April 2021 | 15:05:46 WIB
- MAG : 3.3 SR | 10 April 2021 | 16:04:17 WIB
- MAG : 3.4 SR | 10 April 2021 | 18:36:34 WIB
- MAG : 4.1 SR | 10 April 2021 | 19:49:21 WIB
- MAG : 3.7 SR | 10 April 2021 | 20:37:21 WIB
- MAG : 3.2 SR | 10 April 2021 | 22:01:53 WIB
- MAG : 5.3 SR | 11 April 2021 | 06:54:58 WIB
- MAG : 2.8 SR | 11 April 2021 | 13:24:14 WIB
- MAG : 3.4 SR | 11 April 2021 | 13:54:22 WIB
- MAG : 3.1 SR | 12 April 2021 | 12:10:32 WIB
- MAG : 3.1 SR | 13 April 2021 | 02:57:02 WIB
- MAG : 3.8 SR | 13 April 2021 | 19:37:57 WIB

Lokasi :

- 90 Km BaratDaya KAB-MALANG- JATIM
- 8.95 LS, 112.48 BT | 25 Km, Tidak Berpotensi Tsunami
- 77 Km BaratDaya KAB-MALANG- JATIM
- 8.92 LS, 112.48 BT | 45 Km, Tidak Berpotensi Tsunami
- 75 Km BaratDaya KAB-MALANG- JATIM
- 8.90 LS, 112.50 BT | 41 Km, Tidak Berpotensi Tsunami
- 72 Km BaratDaya KAB-MALANG- JATIM
- 8.92 LS, 112.50 BT | 43 Km, Tidak Berpotensi Tsunami
- 79 Km BaratDaya KAB-MALANG- JATIM
- 8.94 LS, 112.48 BT | 45 Km, Tidak Berpotensi Tsunami
- 67 Km BaratDaya KAB-MALANG- JATIM
- 8.74 LS, 112.50 BT | 48 Km, Tidak Berpotensi Tsunami
- 91 Km BaratDaya KAB-MALANG- JATIM
- 8.95 LS, 112.47 BT | 31 Km, Tidak Berpotensi Tsunami
- 85 Km BaratDaya KAB-MALANG- JATIM
- 8.90 LS, 112.41 BT | 45 Km, Tidak Berpotensi Tsunami
- 80 Km BaratDaya KAB-MALANG- JATIM
- 8.84 LS, 112.41 BT | 98 Km, Tidak Berpotensi Tsunami
- 88 Km Selatan - TUREN
- 8.95 LS, 112.52 BT | 36 Km, Tidak Berpotensi Tsunami
- 79 Km BaratDaya KAB-MALANG- JATIM
- 8.94 LS, 112.48 BT | 43 Km, Tidak Berpotensi Tsunami
- 82 Km BaratDaya KAB-MALANG- JATIM
- 8.97 LS, 112.52 BT | 38 Km, Tidak Berpotensi Tsunami
- 88 Km BaratDaya KAB-MALANG- JATIM
- 8.92 LS, 112.49 BT | 29 Km, Tidak Berpotensi Tsunami

Daerah Terdampak :

- **Dirasakan IV MMI :**
Kab. Malang, Kab. Blitar
- **Dirasakan III - IV MMI :**
Kab. Kediri, Kab. Trenggalek, Kab. Jombang, Kota Blitar
- **Dirasakan III MMI :**
Kab. Sidoarjo, Kota Surabaya, Kab. Bangkalan, Kab. Sampang, Kab. Madiun, Kab. Ponorogo, Kab. Pacitan, Kota Baru, Kab. Tuban, Kab. Nganjuk, Kab. Ngawi, Kab. Jember, Kab. Tulungagung, Kab. Probolinggo, Kab. Gresik, Kab. Magetan, Kota Probolinggo, Kota Kediri, Kab. Lumajang, Kab. Pasuruan, Kota Malang
- **Dirasakan II MMI :**
Kab. Pamekasan, Kab. Sumenep, Kab. Situbondo, Kab. Banyuwangi, Kab. Bojonegara, Kab. Bondowoso
- **Posko & Dapur Umum :**
 - **Posko**
Kab. Malang
Kantor Kecamatan Ampelgading, Kab. Lumajang
Kantor Desa Kalulung, Tempuksari
 - **Dapur Umum**
Kab. Malang
Kantor Desa Majangtengah, Dampit
Kantor Kecamatan Ampelgading, Kab. Lumajang
Kantor Desa Kalulung, Tempuksari
Kota Blitar - Kantor Dinas

SUMBER : BMKG | PUSDALOPS BPBD Kab/Kota | Agen Bencana Kab/Kota

PUSDALOPS PB Provinsi Jawa Timur

Edited by PUSDALOPS PB JATIM

