



PEMERINTAH PROVINSI JAWA TIMUR
BADAN PENANGGULANGAN BENCANA DAERAH

Jl. Letjen S. Parman No. 55 Waru, Telp. (031) 8550222; Fax. (031) 8550101
WARU – SIDOARJO

Sidoarjo, 15 April 2021

Nomor : 360/ ~~1140~~ /208.1/2021
Sifat : Penting
Lampiran : -
Perihal : Laporan Harian Bencana

Kepada
Yth. Ibu Gubernur Jawa Timur

Di **SURABAYA**

Bersama ini disampaikan dengan hormat **Laporan Harian** PUSDALOPS PB BPBD Provinsi Jawa Timur kejadian bencana pada Tanggal 14 – 15 April 2021 pukul 08.00 WIB, berdasarkan pantauan petugas piket dan laporan dari BPBD Kabupaten / Kota se Jawa Timur sebagaimana terlampir.

Demikian untuk menjadi periksa.

An. KEPALA PELAKSANA
BADAN PENANGGULANGAN BENCANA DAERAH
PROVINSI JAWA TIMUR

Sekretaris,



ERWIN INDRA WIDJAJA, SE, M.AP

Pembina TK I

NIP. 19690823 199003 1 008

TEMBUSAN :

- Yth. 1. Bp. Kepala BNPB di Jakarta
2. Bp. Kepala Kepolisian Daerah Jawa Timur
3. Bp. Wakil Gubernur Jawa Timur
4. Bp. Sekretaris Daerah Prov. Jatim selaku Kepala ex officio BPBD Prov. Jatim
5. Bp. Kepala Pelaksana BPBD Prov. Jatim
-



PEMERINTAH PROVINSI JAWA TIMUR
BADAN PENANGGULANGAN BENCANA DAERAH

Jl. Letjen. S. Parman No. 55 Waru, Telp. (031) 8550222; Fax. (031) 8550101

SIDOARJO – 61256

LAPORAN HARIAN PUSDALOPS

Dilaporkan kejadian alam dan bencana di wilayah Jawa Timur yang terjadi pada **Rabu – Kamis, 14 – 15 April 2021 pukul 08.00 s/d 08.00 WIB**. Informasi yang diperoleh Pusdalops BPBD Provinsi Jawa Timur, sebagai berikut :

I. Kejadian Bencana

1. Kabupaten / : Madiun Kabupaten

Kota

Waktu : 2021-04-14 20:30:00

Tipe : Banjir

Kejadian

Lokasi : **Kec. Saradan**

1. Dsn. Jomblangbetek, Ds. Sidorejo
2. Dsn. Sumberan, Ds. Klumutan
3. Ds. Sukorjo, Kec. Saradan Air
4. Jl Madiun-Surabaya, Ds. Sugihwaras
5. Ds. Bajulan, Kec. Saradan

Kec. Mejayan

1. Ds. Ngampel, RT 24 / RW 06
2. Perum Srikaton, Ds. Kaligunting

Kec. Pilangkenceng

1. Jl Caruban Sumbergandu, Ds. Sumbergandu
2. Ds. Purworejo

Koordinat : -7.501370,111.737610

Cuaca : Hujan Lebat

Kronologi : Pada pkl. 19.00 sampai 21.00 WIB terjadi hujan lebat di wilayah Kec. Saradan sehingga membuat air sungai mengalami kenaikan debit air yang menggenangi pemukiman warga.
Ketinggian air ± 30 cm.

#Update Kamis 15/04/2021, Pkl. 01.15 WIB

Kec. Saradan

1. Dsn. Jomblangbetek, Ds. Sidorejo, Kec. Saradan
 - Ketinggian air ± 30 cm
 - Rumah terdampak : 33 unit
 - Pkl. 23.00 WIB air mulai surut
2. Dsn. Sumberan, Ds. Klumutan, Kec. Saradan
 - Air meluap dari Sungai Munggir dengan ketinggian 100 cm
3. Ds. Sukorjo, Kec. Saradan Air
 - Air meluap dengan ketinggian ± 20 cm
4. Jl Madiun-Surabaya, Ds. Sugihwaras
 - Air meluap dengan ketinggian 50-70 cm, menutup arus lalu lintas
5. Ds. Bajulan, Kec. Saradan
 - Air meluap dari Sungai Anak Jerohan dengan ketinggian ± 30 cm
6. Dsn. Gendong, RT 06, Ds. Sidorejo, Kec. Saradan
 - Rumah milik Bpk. Nur & Ibu Siti ambrol, terkegerus air banjir.
 - Sementara mengungsi di rumah tetangga.

Kec. Mejayan

1. Ds. Ngampel, RT 24 / RW 06, Kec. Mejayan
 - Air meluap dari Sungai Anak Jerohan dengan ketinggian ± 120 cm
 - KK Terdampak : 13 KK

2. Perum Srikaton, Ds. Kaligunting, Kec. Mejayan
Air meluap dari Arah Hutan dengan ketinggian ± 20-30 cm

Kec. Pilangkenceng

1. Jl Caruban Sumbergandu, Ds. Sumbergandu, Kec. Pilangkenceng
Air meluap dari selokan dengan ketinggian ± 10-20 cm

Pengungsi :

1. Ds. Ngampel, RT 24 / RW 06, Kec. Mejayan. sebanyak 13 KK
Lokasi di rumah RT setempat.
2. Dsn. Gendong, RT 06, Ds. Sidorejo, Kec. Saradan, sebanyak 1 KK
Lokasi di rumah tetangga

#Update Kamis 15/04/2021, Pkl. 06.00 WIB

Ds. Purworejo, Kec. Pilangkenceng

- Ketinggian air ± 120 cm
- Jumlah pengungsi dalam pendataan
- Lokasi di rumah warga dataran tinggi

Korban Jiwa : 0
Kerusakan : Rumah terdampak : 34 unit.
KK terdampak : 14 KK.
Rumah rusak ringan : 1 unit.
Kerugian : -
Upaya : - TRC BPBD Kab. Madiun menuju lokasi untuk melakukan assesment dan berkoordinasi dengan pemerintahan desa.
- BPBD Kab. Madiun menyediakan perahu karet di lokasi.
Sumber : Pusdalops PB BPBD Kab. Madiun

II. Kejadian Lain – Lain

1. Kabupaten / : Nganjuk Kabupaten
Kota
Waktu : 2021-04-14 21:34:00
Tipe : Pohon Tumbang
Kejadian
Lokasi : Jl. R.A Kartini, di Kelurahan Warujayeng. Kec. Tanjunganom, Kab. Nganjuk
Koordinat : ,112.020279
Cuaca : Hujan
Kronologi : - Hujan Intensitas Sedang pada pukul 18.00 WIB, di wilayah Kelurahan Warujayeng, Kec. Tanjunganom. Pada pukul 21.34 WIB, terjadinya pohon tumbang yang mengakibatkan menghambat lalulintas setempat di jalan Kel. Warujayeng.
- Bersama 1 Tim BPBD Nganjuk menuju kelokasi kejadian untuk melakukan penanganan.
- Pukul 23.15 WIB, Batang pohon yang menutup jalan selesai di evakuasi(dibersihkan), Lalu Lintas kembali Normal.
Korban Jiwa : 0
Kerusakan : 1 pohon tumbang
Kerugian : -
Upaya : 1 tim TRC BPBD Kab. Nganjuk melakuakan peninjauan dan evakuasi pohon tumbang.
Sumber : Agen Bencana Kab. Nganjuk

-
2. Kabupaten / : Probolinggo Kota
Kota
Waktu : 2021-04-14 16:45:00
Tipe : Kebakaran
Kejadian

Lokasi : Jl Ikan Belanak, Kel. Mayangan, Kec. Mayangan, Kota Probolinggo
 Koordinat : -7.736950,113.215736
 Cuaca : Cerah
 Kronologi : Terjadi kebakaran gudang triplek di Jl Ikan Belanak, Kel. Mayangan, Kec. Mayangan, Kota Probolinggo. Penyebab kebakaran masih dalam penyelidikan.
 Api telah dpadamkan dengan 2 unit mobil damkar dan 1 unit mobil damkar PT KTI.
 Korban Jiwa : 0
 Kerusakan : Gudang terbakar : 1 unit.
 Kerugian : -
 Upaya : Pemadaman menggunakan 2 unit mobil damkar dan 1 unit mobil damkar PT KTI.
 Sumber : Agen Bencana Kota Probolinggo

III. Pantauan Gunung Api di Wilayah Jawa Timur

Gunung api di wilayah Jawa Timur yang terpantau sebagai berikut:

1. Gunung Bromo : **WASPADA** (Level II) Sejak Tanggal 20 Oktober 2016
2. Gunung Semeru : **WASPADA** (Level II) Sejak Tanggal 02 Mei 2013
3. Gunung Raung : **WASPADA** (Level II) Sejak Tanggal 21 Januari 2021
4. Gunung Ijen : **NORMAL** (Level I) Sejak Tanggal 08 Agustus 2014
5. Gunung Kelud : **NORMAL** (Level I) Sejak Tanggal 07 Agustus 2014
6. Gunung Lamongan : **NORMAL** (Level I) Sejak Tanggal 19 April 2012
- Gunung Arjuno – Welirang : **NORMAL** (Level I) Sejak Tahun 1995

IV. Pantauan Titik Panas Wilayah Jawa Timur

Pantauan berdasarkan sensor **MODIS (Moderate Resolution Imaging Spectroradiometer)** dari Satelit Terra, Aqua, Suomi pada hari Rabu – Kamis, 14 – 15 April 2021 pukul 08.00 s/d 08.00 WIB. Dilaporkan sebagai berikut:

No.	Koordinat	Tanggal	Waktu (WIB)	Tingkat	Kecamatan	Kab/Kota	Keterangan
1.	-7.86754, 112.67077	14/04/2021	12:56:43	Medium	Singosari	Malang	Aktivitas Industri
2.	-8.30345, 113.60725	14/04/2021	12:56:43	Medium	Jenggawah	Jember	Pembakaran Sawah
3.	-8.37784, 113.64652	14/04/2021	12:56:43	Medium	Ambulu	Jember	Pembakaran Sawah
4.	-8.60744, 114.05149	14/04/2021	09:38:00	Medium	Pasanggaran	Banyuwangi	Aktivitas Pertambangan

V. Peringatan Dini Cuaca Wilayah Jawa Timur

- A. Peringatan Dini Cuaca Jawa Timur pada tanggal 14 April pukul 10.44 – 23.53 WIB berpotensi terjadi Hujan Sedang – Lebat yang dapat disertai Kilat/Petir dan Angin Kencang terjadi sebanyak **9 (Sembilan)** kali peringatan (Prakirawan-BMKG Surabaya)
- B. Penyebaran informasi peringatan dini Jawa Timur :
 1. Menelepon Kabupaten/ Kota yang diperkirakan berpotensi terjadi hujan.
 2. Menyebarakan informasi melalui Radio Komunikasi VHF BPBD Provinsi Jawa Timur pada freq 169.225 Mhz dan VHF RAPI pada freq 142.040 Mhz.
 3. Menyebarakan informasi ke Kab/Kota melalui SMS Gateway BPBD Provinsi Jawa Timur dan melalui ponsel monitoring nomor 081231780000 dan Jejaring Sosial.

VI. Prakiraan Cuaca Wilayah Jawa Timur

Prakiraan Cuaca Provinsi Jawa Timur pada **Kamis – Jumat, 15 – 16 April 2021** pukul 08.00 s/d 08.00 WIB. Dilaporkan sebagai berikut :

- A. 1. - **Pagi hari** : diprakirakan Cerah, Berawan, dan Hujan Ringan-Sedang.
 - **Siang-Sore hari** : diprakirakan Cerah, Berawan, Hujan Ringan-Sedang, dan Hujan Lebat disertai Petir.
 - **Malam hari** : diprakirakan Cerah, Berawan, Hujan Ringan-Sedang, dan Hujan Lebat

disertai Petir.

- **Dini hari** : diprakirakan Cerah, Berawan, Berkabut, dan Hujan Ringan-Sedang.

2. - **Suhu udara** : 12 - 34 °C

- **Kelembapan udara** : 55 - 100 %

- **Angin** : dominan dari Timur – Timur Laut dengan kecepatan 05 - 40 km/jam

B. Peringatan dini :

Waspadai hujan intensitas sedang hingga lebat disertai petir dan angin kencang sesaat pada:

Waspadai hujan intensitas sedang hingga lebat disertai petir dan angin kencang sesaat pada:

- **Siang-Sore hari** di wilayah Lamongan, Tuban, Pamekasan, Sampang dan Sumenep.

- **Malam hari** di wilayah Sidoarjo, Kab. Pasuruan, Kab. Probolinggo, Lumajang, Jember, Bondowoso, Situbondo dan Banyuwangi.

Sumber : BMKG Stasiun Meteorologi Juanda

VII. Prakiraan Tinggi Gelombang

Prakiraan gelombang laut maksimum di wilayah Jawa Timur pada **Kamis – Jumat, 15 – 16 April 2021 pukul 08.00 s/d 08.00 WIB**. Dilaporkan sebagai berikut :

A. **Kondisi Sinoptik** : Berawan, arah angin dari Timur - Tenggara, kec. angin maksimum di L. Jawa bagian timur 11 knots dan S. Hindia selatan Jatim 17 knots. Tinggi gelombang di L. Jawa bagian timur antara 0.1-0.5 m dan di S. Hindia selatan Jatim antara 1.5-3.5 m.

B. **Peringatan** : Waspada tinggi gelombang lebih dari 2.5 m di S. Hindia selatan Jatim.

Sumber : BMKG Maritim Surabaya

VIII. Komunikasi Radio


Berdasarkan monitoring dari Media Sosial (Facebook, WhatsApp & Telegram) dan Radio PUSDALOPS BPBD Provinsi Jawa Timur di Frekwensi HF 11.437.5, VHF 169.225 Mhz, dan VHF 142.040 MHz pada hari **Rabu - Kamis, 14 – 15 April 2021 pukul 08.00 s/d 08.00 WIB**. Dilaporkan sebagai berikut:

LOG SHEET		Tanggal : 14 – 15 April 2021
Operator : Ibni, Afif & Syamsi		Hari : Rabu – Kamis
STASIUN : PUSDALOPS BPBD JATIM		
REKAP PERCAKAPAN		
Waktu	Pengirim	Percakapan
14/04/2021 08:20:00	Kab. Magetan	Cerah Berawan
14/04/2021 08:28:00	Kab. Situbondo	Cerah Berawan
14/04/2021 08:35:00	Kab. Jember	Cerah
14/04/2021 09:07:00	Kota Batu	Cerah
14/04/2021 09:22:00	Kab. Trenggalek	Berawan
14/04/2021 09:30:00	Kab. Ponorogo	Cerah
14/04/2021 10:02:00	Kab. Nganjuk	Hujan Ringan
14/04/2021 10:11:00	Kota Pasuruan	Cerah Berawan
14/04/2021 10:27:00	Kab. Jombang	Cerah Berawan
14/04/2021 10:41:00	Kab. Situbondo	Cerah
14/04/2021 11:09:00	Kab. Gresik	Cerah Berawan
14/04/2021 12:15:00	Kota Batu	Cerah
14/04/2021 12:58:00	Kab. Jombang	Cerah Berawan
14/04/2021 13:59:00	Kota Pasuruan	Cerah Berawan
14/04/2021 15:00:00	Kab. Gresik	Cerah Berawan
14/04/2021 15:02:00	Kab. Magetan	Cerah Berawan
14/04/2021 15:27:00	Kab. Ponorogo	Cerah
14/04/2021 16:12:00	Kab. Jombang	Cerah
14/04/2021 16:17:00	Kab. Ponorogo	Cerah Berawan
14/04/2021 16:46:00	Kota Probolinggo	Cerah Berawan
14/04/2021 16:58:00	Kota Pasuruan	Cerah Berawan
14/04/2021 18:44:00	Kab. Blitar	Hujan
14/04/2021 19:00:00	Kab. Jombang	Cerah
14/04/2021 19:13:00	Kab. Madiun	Hujan

14/04/2021 19:29:00	Kab. Probolinggo	Hujan Ringan
14/04/2021 20:02:00	Kab. Pasuruan	Cerah Berawan
14/04/2021 20:13:00	Kab. Situbondo	Cerah
14/04/2021 20:53:00	Kota Pasuruan	Cerah Berawan
14/04/2021 21:06:00	Kab. Gresik	Cerah Berawan
14/04/2021 22:00:00	Kab. Nganjuk	Cerah Berawan
14/04/2021 22:00:00	Kab. Jombang	Berawan - Hujan Ringan
14/04/2021 22:33:00	Kab. Trenggalek	Berawan
14/04/2021 23:07:00	Kab. Magetan	Hujan Ringan
14/04/2021 23:50:00	Kab. Ponorogo	Berawan
15/04/2021 00:05:00	Kota Pasuruan	Berawan
15/04/2021 01:01:00	Kab. Jombang	Berawan - Hujan Ringan
15/04/2021 01:50:00	Kab. Nganjuk	Hujan Ringan
15/04/2021 02:50:00	Kota Pasuruan	Berawan
15/04/2021 03:59:00	Kab. Jombang	Berawan
15/04/2021 06:07:00	Kab. Bondowoso	Cerah Berawan
15/04/2021 07:00:00	Kota Pasuruan	Berawan
15/04/2021 07:14:00	Kab. Pasuruan	Cerah
15/04/2021 07:30:00	Kab. Bojonegoro	Berawan
15/04/2021 07:41:00	Kab. Situbondo	Cerah Berawan
15/04/2021 07:56:00	Kab. Gresik	Cerah – Cerah Berawan

Sidoarjo, 15 April 2021
a.n. KAPUSDALOPS PB
BPBD Prov. Jawa Timur


Manager,



DINO ANDALANANTO, S.Kom
NIPTTPK. 208-03061985-012019-1875

Operator,

1.




IBNI ABDILLAH S.
NIPTTPK. 208 – 15021992 – 012019 – 1907

2.



AFIF MAS GHOZANI
NIPTTPK. 208 – 18061994 – 042020 – 5433

3.



SYAMSI RIYADHI



**PEMERINTAH PROVINSI JAWA TIMUR
BADAN PENANGGULANGAN BENCANA DAERAH**

Jl. Letjen. S. Parman No. 55 Waru, Telp. (031) 8550222; Fax. (031) 8550101
SIDOARJO – 61256

LAPORAN KHUSUS

Dilaporkan pemutakhiran dari hasil pantauan Pusdalops-PB Jawa Timur pada Kejadian Gempa Bumi Malang Selatan, Rabu, 14 April 2021 mulai pukul 02.00 WIB – 07.00 WIB. Sebagai berikut:

Kabupaten / Kota : Malang Kabupaten
Waktu : 2021-04-10 14:00:15
Tipe Kejadian : Gempa Bumi
Lokasi : 90 Km Barat Daya Kab. Malang
Gempa Bumi dirasakan di 33 Kab./Kota wilayah Jawa Timur

1. Dirasakan IV MMI :
 - Kab. Malang
 - Kab. Blitar
2. Dirasakan III - IV MMI :
 - Kab. Kediri
 - Kab. Trenggalek
 - Kab. Jombang
 - Kota Blitar
3. Dirasakan III MMI :
 - Kab. Sidoarjo
 - Kota Surabaya
 - Kab. Bangkalan
 - Kab. Sampang
 - Kab. Madiun
 - Kab. Ponorogo
 - Kab. Pacitan
 - Kota Batu
 - Kab. Tuban
 - Kab. Nganjuk
 - Kab. Ngawi
 - Kab. Jember
 - Kab. Tulungagung
 - Kab. Probolinggo
 - Kab. Gresik
 - Kab. Magetan
 - Kota Probolinggo
 - Kota Kediri
 - Kab. Lumajang
 - Kab. Pasuruan
 - Kota Malang
4. Dirasakan II MMI :
 - Kab. Pamekasan
 - Kab. Sumenep
 - Kab. Situbondo
 - Kab. Banyuwangi
 - Kab. Bojonegoro
 - Kab. Bondowoso

Koordinat : -8.950000,112.480003
Cuaca : Cerah
Kronologi : Telah terjadi Gempa Bumi dirasakan pada parameter sbb :
Gempa Mag: 6.1 SR, 10-Apr-21 pukul 14:00:15 WIB
Ket: Gempa dirasakan, namun tidak berpotensi terjadi Tsunami.

Gempa susulan yang terjadi sbb :

- 1) Info Gempa Mag:3.2 SR, 10-Apr-21 pukul 14:53:48 WIB
- 2) Info Gempa Mag:3.6 SR, 10-Apr-21 pukul 15:05:46 WIB
- 3) Info Gempa Mag:3.3 SR, 10-Apr-21 pukul 16:04:17 WIB
- 4) Info Gempa Mag:3.4 SR, 10-Apr-21 pukul 18:36:54 WIB
- 5) Info Gempa Mag:4.1 SR, 10-Apr-21 pukul 19:49:21 WIB
- 6) Info Gempa Mag:3.7 SR, 10-Apr-21 pukul 20:37:21 WIB
- 7) Info Gempa Mag:3.2 SR, 10-Apr-21 pukul 22:01:53 WIB
- 8) Info Gempa Mag:5.3 SR, 11-Apr-21 pukul 06:54:58 WIB
- 9) Info Gempa Mag:2.8 SR, 11-Apr-21 pukul 13:24:14 WIB
- 10) Info Gempa Mag:3.4 SR, 11-Apr-21 pukul 13:54:22 WIB
- 11) Info Gempa Mag:3.1 SR, 12-Apr-21 pukul 12:10:32 WIB
- 12) Info Gempa Mag:3.1 SR, 13-Apr-21 pukul 02:57:02 WIB
- 13) Info Gempa Mag:3.8 SR, 13-Apr-21 pukul 19:37:57 WIB
- 14) Info Gempa Mag:2.7 SR, 14-Apr-21 pukul 00:47:56 WIB

Lokasi Gempa Bumi:

- 1) 77 km Barat Daya KAB-MALANG-JATIM, Kedalaman: 46 Km
- 2) 75 km Barat Daya KAB-MALANG-JATIM, Kedalaman: 41 Km
- 3) 72 km Barat Daya KAB-MALANG-JATIM, Kedalaman: 43 Km
- 4) 79 km Barat Daya KAB-MALANG-JATIM, Kedalaman: 45 Km
- 5) 67 km Barat Daya KAB-MALANG-JATIM, Kedalaman: 48 Km
- 6) 91 km Barat Daya KAB-MALANG-JATIM, Kedalaman: 31 Km
- 7) 85 km Barat Daya KAB-MALANG-JATIM, Kedalaman: 41 Km
- 8) 80 km Barat Daya KAB-MALANG-JATIM, Kedalaman: 98 Km
- 9) 88 km Selatan TUREN-KAB-MALANG-JATIM, Kedalaman: 36 Km
- 10) 79 km Barat Daya KAB-MALANG-JATIM, Kedalaman: 43 Km
- 11) 74 km BaratDaya KAB-MALANG-JATIM, Kedalaman: 50 Km
- 12) 82 km BaratDaya KAB-MALANG-JATIM, Kedalaman: 38 Km
- 13) 88 km BaratDaya KAB-MALANG-JATIM, Kedalaman: 29 Km
- 14) 86 km BaratDaya KAB-MALANG-JATIM, Kedalaman: 39 Km

#Update Rabu 14/04/2021, Pkl. 02.00 WIB

A. PERKEMBANGAN

1. Kab. Malang :

- a. Posko Penanganan Darurat di Kantor Kecamatan Ampelgading
- b. Dapur Umum berada di 3 titik sbb :
 - Tagana Dinsos Kab. Malang di Kantor Kecamatan Ampelgading
 - PMI Kab. Malang di Kantor Desa Dampit
 - Dapur Umum Mandiri oleh Warga di rumah Pak Samuri di Dsn. Krajan, Ds. Majang Tengah, Kec. Dampit
- c. Jumlah Pengungsian 1772 Jiwa antara lain :
 - Ds Majang Tengah, Kec. Dampit : 60 Jiwa
 - Ds. Pamotan, Kec. Dampit : 72 Jiwa
 - Ds. Jogomulyo, Kec. Tirtoyudo : 1090 Jiwa
 - Ds. Sumbertangkil, Kec. Tirtoyudo : 350 Jiwa
 - Ds. Kepatihan, Kec. Tirtoyudo : 150 Jiwa
 - Ds. Wirotaman, Kec. Ampelgading: 50 Jiwa
- d. Poskes Puskesmas Dampit di rumah warga (Pak Glender)

2. Kab. Lumajang

- a. Posko Penanganan Darurat di Kantor Desa Kaliuling
- b. Pendirian atau penyiapan 2 tenda pengungsi berlokasi di Dsn. Halimoh, Ds. Kaliuling, Kec. Tempursari
- c. Tagana Dinsos Kab. Lumajang mendirikan dan pelayanan Dapur Umum

berlokasi di Ds. Kaliuling, Kec. Tempursari dan DU Mandiri oleh Warga Dsn Halimoh di bantu dari Lazizmu MDMC

d. Posko dapur umum berada di Ds. Kaliuling, Kec. Tempursari, Kab. lumajang dengan kapasitas satu kali memasak 1000 bungkus.

e. Pos dapur umum mandiri terbagi menjadi 5 titik diwilayah Ds. Kaliuling.

f. Poskes di Kantor Desa Kaliuling

g. Pos Penanggulangan Bencana Alam Kodim 0812/ Lumajang di Kantor Desa Kaliuling

h. Pos DVI RS. Bhayangkara Lumajang di Kantor Desa Kaliuling

i. Jumlah Pengungsian 1093 Jiwa antara lain :

- Dsn. Iburaja H5 : 395 Jiwa

- Dsn. Iburaja RT 06 : 287 Jiwa

- Dsn. Kalirejo : 413 Jiwa

Pengungsian dilakukan warga secara mandiri di sekitar kediaman untuk mengantisipasi kewanasan harga benda.

3. Kab. Blitar, Dapur Umum dan Pengungsian masih Nihil.

4. Kota Blitar

a. Penyaluran paket sembako oleh Walikota Blitar beserta jajaran.

b. Melakukan pembersihan lokasi dan penanganan darurat oleh TRC-PB, PMI, Perangkat Kelurahan dan Kecamatan.

c. Pendirian Dapur Umum di halaman Kantor Dinsos Kota Blitar yang terletak di Kel. Karangtengah dengan kapasitas 250 porsi/hari.

5. Kunjungan Gubernur Jawa Timur ke lokasi terdampak di Kab. Malang dan Kab. Lumajang

6. BPBD Prov. Jatim dan TRC PB BPBD Jatim melakukan pendampingan Penanganan Darurat di Kab. Malang dan Kab. Lumajang

B. KORBAN JIWA

1. Kab. Lumajang

- Korban Meninggal : 6 orang

- Korban luka ringan : 15 orang

- Korban luka sedang : 2 orang

- Korban luka Berat : 2 orang

Keterangan korban meninggal :

a) Ahmad Fadholi, alamat Desa Tempurrejo RT 002 RW 002 Kecamatan Tempursari

Kondisi : Meninggal dunia dan berada di ruang jenazah RSUD Pasirian

b) Sri Yani, 46 tahun, alamat Desa Tempurrejo RT 002 RW 002 Kecamatan Tempursari.

Kondisi : Meninggal dunia saat dirujuk ke RS Hartoyo

c) Juwanto, RT 04 RW 09 Desa Kaliuling Kecamatan Tempursari.

Kondisi meninggal tertimpa reruntuhan bangunan.

d) H. Nasar alias H. Amin, RT 01 RW 03 Desa Kaliuling Kecamatan Tempursari.

Kondisi meninggal tertimpa reruntuhan bangunan.

e) Bonami, alamat Blok Halimo, Desa Kaliuling, Kec. Tempursari

Kondisi meninggal tertimpa reruntuhan bangunan.

f) Ny. Mardiyeh, RT 13 RW 02 Desa Supit Urang Kec. Prunojiwo

kondisi meninggal di Rumah Sakit.

2. Kab. Malang

- Korban Meninggal : 4 orang

- Korban luka ringan : 104 orang

Keterangan korban meninggal :

a) Imam alamat Desa Sidorenggo RT 32 Ds. Sidorenggo Kec. Ampelgading

Kondisi : Meninggal Dunia tertimpa material rumah

b) Munadi 70 tahun alamat RW3/RT 12 Desa Wirotaman, Kec. Ampelgading

Kondisi : Meninggal Dunia tertimpa material rumah

c) Misni 53 tahun, alamat Dusun Krajan RT. 01 RW. 01 Desa Tamanasri, Kec. Ampelgading

Kondisi : Meninggal Dunia tertimpa material rumah

d)Gimah 93 tahun, Dusun Sumbermangis RT. 03 RW. 01 Desa Jogomulyan Kec Tirtoyudo

Kondisi : Meninggal Dunia setelah mendapatkan perawatan di Rumah Sakit

3. Kab. Blitar

- Korban luka ringan : 11 orang

4. Kab. Tulungagung

- Korban luka ringan : 2 orang

5. Kab. Jember

- Korban luka ringan : 2 orang

6. Kota Blitar

- Korban luka ringan : 2 orang

C. DAMPAK

Info sementara Gempa Bumi berdampak di 17 Kab./Kota wilayah Jawa Timur, sbb :

1. Kab. Malang

- Rumah rusak ringan : 1925 unit
- Rumah rusak sedang : 1319 unit
- Rumah rusak berat : 1160 unit
- Tempat pendidikan rusak : 170 unit
- Fasilitas kesehatan rusak : 12 unit
- Tempat ibadah rusak : 64 unit
- Fasilitas Umum Lain : 13 Unit

2. Kab. Lumajang

- Rumah rusak ringan : 927 unit
- Rumah rusak sedang : 645 unit
- Rumah rusak berat : 558 unit
- Tempat pendidikan rusak : 3 unit
- Tempat ibadah rusak : 16 unit
- Tempat perkantoran rusak : 2 unit
- Fasilitas Kesehatan : 1 unit

3. Kab. Pasuruan

- Rumah rusak ringan : 34 unit
- Rumah rusak sedang : 1 unit
- Tempat Penginapan : 1 unit
- Tempat pendidikan rusak : 1 unit
- Tempat ibadah rusak : 3 unit
- Tempat makan : 1 unit (Rest area)

4. Kab. Blitar

- Rumah rusak ringan : 525 unit
- Rumah rusak sedang : 291 unit
- Rumah rusak berat : 32 unit
- Tempat pendidikan rusak : 26 unit
- Kantor rusak : 29 unit
- Balai desa rusak : 6 unit
- Tempat ibadah rusak : 27 unit
- Fasilitas kesehatan rusak : 2 unit
- Tempat usaha rusak : 2 unit
- Kandang ternak rusak : 2 unit

5. Kab. Trenggalek

- Rumah rusak ringan : 76 unit
- Rumah rusak sedang : 50 unit
- Rumah rusak berat : 19 unit
- Tempat ibadah rusak : 5 unit
- Tempat pendidikan rusak : 3 unit
- Gudang rusak : 2 unit

- Kantor rusak : 6 unit
- Balai desa rusak : 4 unit
- Kandang ternak : 1 unit

6. Kota Blitar

- Rumah rusak ringan : 22 unit
- Rumah rusak sedang : 12 unit
- Rumah rusak berat : 2 unit
- Tempat pendidikan rusak : 6 unit
- Tempat ibadah rusak : 3 unit
- Tempat perkantoran rusak : 2 unit
- Fasilitas Kesehatan : 3 unit

7. Kota Malang

- Rusunawa rusak ringan : 1 gedung
- Rumah rusak ringan : 1 unit
- Rumah rusak sedang : 3 unit

8. Kota Kediri

- Rumah rusak berat : 1 unit
- Tempat pendidikan rusak : 1 unit

9. Kab. Probolinggo

- Rumah rusak ringan : 8 unit
- Rumah rusak berat : 2 unit
- Masjid rusak : 1 unit
- Gudang rusak : 1 unit
- Bangunan candi retak rusak ringan

10. Kab. Ponorogo

- Rumah rusak ringan : 1 unit
- Rumah rusak berat : 1 unit

11. Kab. Jember

- Rumah rusak berat : 4 unit
- Rumah rusak sedang : 15 unit
- Rumah rusak ringan : 31 unit
- Tempat ibadah rusak : 2 unit
- Fasilitas Kesehatan : 2 unit

12. Kab. Tulungagung

- Rumah rusak ringan : 57 unit
- Rumah rusak sedang : 16 unit
- Rumah rusak berat : 2 unit
- Balai desa rusak : 3 unit
- Tempat pendidikan : 1 unit
- Tempat ibadah rusak : 4 unit
- Pasar rusak : 1 unit

13. Kota Batu

- Tempat usaha rusak ringan : 2 unit
- Bangunan pada tempat wisata rusak ringan : 1 unit
- Rumah rusak ringan : 2 unit
- Gedung Pemerintah rusak ringan : 1 unit
- Gedung sekolah rusak ringan : 4 unit

14. Kab. Nganjuk

- Rumah rusak berat : 1 unit

15. Kab. Pacitan

- Rumah rusak ringan : 1 unit

16. Kab. Bondowoso

- Rumah rusak ringan : 2 unit

17. Kab. Kediri

- Rumah rusak berat : 1 unit

Gempa Bumi dirasakan di 33 Kab./Kota wilayah Jawa Timur

1. Dirasakan IV MMI :

- Kab. Malang
- Kab. Blitar

2. Dirasakan III - IV MMI :

- Kab. Kediri
- Kab. Trenggalek
- Kab. Jombang
- Kota Blitar

3. Dirasakan III MMI :

- Kab. Sidoarjo
- Kota Surabaya
- Kab. Bangkalan
- Kab. Sampang
- Kab. Madiun
- Kab. Ponorogo
- Kab. Pacitan
- Kota Batu
- Kab. Tuban
- Kab. Nganjuk
- Kab. Ngawi
- Kab. Jember
- Kab. Tulungagung
- Kab. Probolinggo
- Kab. Gresik
- Kab. Magetan
- Kota Probolinggo
- Kota Kediri
- Kab. Lumajang
- Kab. Pasuruan
- Kota Malang

4. Dirasakan II MMI :

- Kab. Pamekasan
- Kab. Sumenep
- Kab. Situbondo
- Kab. Banyuwangi
- Kab. Bojonegoro
- Kab. Bondowoso

Meninggal : 10

Hilang : 0

Luka Berat : 2

Luka Sedang : 4

Luka Ringan : 135

Kerusakan : - Rumah rusak ringan : 3.613 unit
- Rumah rusak sedang : 2.352 unit
- Rumah rusak berat : 1.782 unit
- Fasum rusak : 470 unit

Kerugian : -


Upaya : 1. BPBD Prov. Jatim menyebarluaskan melalui moda yang ada.
2. BPBD Prov. Jatim berkoordinasi dengan 38 Kab/Kota untuk perkembangan terkait dampak yang ditimbulkan akibat gempa tersebut.

3. BPBD Prov. Jatim berkoordinasi dengan BMKG terkait potensi tsunami maupun adanya gempa susulan.
4. TRC BPBD Kab. Lumajang menuju lokasi kejadian untuk evakuasi korban tertimpa bongkahan batu.
5. Agen Bencana dan TRC menyisir wilayah Kab/Kota untuk menggali dampak yang ditimbulkan akibat gempa tersebut.
6. BPBD Prov. Jatim menyalurkan bantuan berupa
 - a) Bakorwil Malang
 - Beras 500 kg (@25kg).
 - Selimut 100 pcs
 - Terpal 50 lembar
 - Siap saji 20 dus
 - Lauk pauk 20 dus
 - Mie instan 50 dus
 - Sembako 200 paket
 - Masker kain 10.000 pcs
 - Hand sanitizer spray 1 karton
 - b) PBD Kota Blitar
 - Lauk Pauk 20 karton.
 - Tambahan Gizi 20 karton.
 - Sembako 30 paket.
 - c) Kabupaten Lumajang
 - Beras 500 kg (@25kg)
 - Selimut 100 pcs
 - Terpal 50 lembar
 - Siap saji 20 dus
 - Lauk pauk 20 dus
 - Mie instan 50 dus
 - Sembako 200 paket
 - Masker kain 10.000 pcs
 - Hand sanitizer spray 1 karton
 - d) Kabupaten Blitar
 - Beras 500 kg (@25kg)
 - Lauk Pauk 60 Paket
 - Tambah Gizi 240 Paket
 - Terpal 50 Lembar
 - Selimut 100 Pcs
 - Mie Instant 50 Dus
 - Masker Kain 10.000 Pcs
 - Tikar 100 Lembar
 - Sembako 200 Paket

Sumber : BMKG, Pusdalops BPBD Kab/Kota & Agen Bencana Jawa Timur

Sidoarjo, 14 April 2021
a.n. KAPUSDALOPS PB
BPBD Prov. Jawa Timur

Manager,



DINO ANDALANANTO, S.Kom

NIPTTPK. 208-03061985-012019-1875

INFOGRAFIS GEMPA BUMI 6,1 SR PROVINSI JAWA TIMUR

UPDATE, 14 April 2021, Pukul 07.00 WIB



Gempa bumi dengan kekuatan magnitudo 6,1 mengguncang Kabupaten Malang, Jawa Timur dan sekitarnya pada (10/4/2021), siang hari. Gempa bumi tersebut menyebabkan korban jiwa dan puluhan rumah rusak ringan - berat, yang berdampak ke 33 Kab/Kota, JAWA TIMUR



Total Kerusakan & Korban

- Rumah Rusak : 7.747 Unit
- Fasilitas Umum : 470 Unit
- Korban Jiwa : 151 Jiwa

Kabupaten Malang

- Rumah Rusak : 4.404 Unit
- Fasilitas Umum : 281 Unit
- Meninggal Dunia : 4 Jiwa
- Luka Berat : 1
- Luka Sedang : 1
- Luka Ringan : 104 Jiwa

Kabupaten Lumajang

- Rumah Rusak : 2.130
- Fasilitas Umum : 26 Unit
- Meninggal Dunia : 6 Jiwa
- Luka Berat : 2 Jiwa
- Luka Sedang : 2 Jiwa
- Luka Ringan : 15 Jiwa

Kabupaten Blitar

- Rumah Rusak : 848 Unit
- Fasilitas Umum : 94 Unit
- Meninggal Dunia :
- Luka Berat :
- Luka Sedang :
- Luka Ringan : 11 Jiwa

Kronologi :

- MAG : 6,1 SR | 10 April 2021 | 14:00:15 WIB
- MAG : 3,2 SR | 10 April 2021 | 14:58:48 WIB
- MAG : 3,6 SR | 10 April 2021 | 15:05:46 WIB
- MAG : 3,3 SR | 10 April 2021 | 16:04:17 WIB
- MAG : 3,4 SR | 10 April 2021 | 16:36:54 WIB
- MAG : 4,1 SR | 10 April 2021 | 19:49:21 WIB
- MAG : 3,7 SR | 10 April 2021 | 20:37:21 WIB
- MAG : 3,2 SR | 10 April 2021 | 22:01:53 WIB
- MAG : 5,3 SR | 11 April 2021 | 06:54:58 WIB
- MAG : 2,8 SR | 11 April 2021 | 13:24:14 WIB
- MAG : 3,4 SR | 11 April 2021 | 13:54:22 WIB
- MAG : 3,1 SR | 12 April 2021 | 12:10:32 WIB
- MAG : 3,1 SR | 13 April 2021 | 02:57:02 WIB
- MAG : 3,8 SR | 13 April 2021 | 19:37:57 WIB

Lokasi :

- 90 Km BaratDaya KAB-MALANG- JATIM
- 8,95 LS, 112,48 BT | 25 Km, Tidak Berpotensi Tsunami
- 77 Km BaratDaya KAB-MALANG- JATIM
- 8,925 LS, 112,48751 BT | 46 Km, Tidak Berpotensi Tsunami
- 75 Km BaratDaya KAB-MALANG- JATIM
- 8,809 LS, 112,50688 BT | 41 Km, Tidak Berpotensi Tsunami
- 79 Km BaratDaya KAB-MALANG- JATIM
- 8,782 LS, 112,40799 BT | 43 Km, Tidak Berpotensi Tsunami
- 79 Km BaratDaya KAB-MALANG- JATIM
- 8,843 LS, 112,40331 BT | 45 Km, Tidak Berpotensi Tsunami
- 67 Km BaratDaya KAB-MALANG- JATIM
- 8,745 LS, 112,50505 BT | 48 Km, Tidak Berpotensi Tsunami
- 91 Km BaratDaya KAB-MALANG- JATIM
- 8,95 LS, 112,47 BT | 31 Km, Tidak Berpotensi Tsunami
- 85 Km BaratDaya KAB-MALANG- JATIM
- 8,903 LS, 112,47411 BT | 41 Km, Tidak Berpotensi Tsunami
- 80 Km BaratDaya KAB-MALANG- JATIM
- 8,84 LS, 112,41 BT | 98 Km, Tidak Berpotensi Tsunami
- 88 Km Selatan - TUREN
- 8,95 LS, 112,52 BT | 36 Km, Tidak Berpotensi Tsunami
- 79 Km BaratDaya KAB-MALANG- JATIM
- 8,843 LS, 112,48784 BT | 43 Km, Tidak Berpotensi Tsunami
- 82 Km Barat Daya KAB-MALANG- JATIM
- 8,876 LS, 112,53246 BT | 38 Km, Tidak Berpotensi Tsunami
- 88 Km BaratDaya KAB-MALANG- JATIM
- 8,923 LS, 112,49772 BT | 29 Km, Tidak Berpotensi Tsunami

Daerah Terdampak :

- **Dirasakan IV MMI :** Kab. Malang, Kab. Blitar
- **Dirasakan III - IV MMI :** Kab. Kediri, Kab. Trenggales, Kab. Jombang, Kota Blitar
- **Dirasakan III MMI :** Kab. Sidoarjo, Kota Surabaya, Kab. Bangkalan, Kab. Sampang, Kab. Madura, Kab. Ponorogo, Kab. Pacitan, Kota Baru, Kab. Tuban, Kab. Nganjuk, Kab. Ngawi, Kab. Jember, Kab. Tulungagung, Kab. Probolinggo, Kab. Gresik, Kab. Magetan, Kota Probolinggo, Kota Kediri, Kab. Lumajang, Kab. Pasuruan, Kota Malang
- **Dirasakan II MMI :** Kab. Pamekasan, Kab. Sumenep, Kab. Situbondo, Kab. Banyuwangi, Kab. Bojonegara, Kab. Bondowoso

Posko & Dapur Umum :

- **Posko**
 - Kab. Malang
 - Kantor Kecamatan Anpalgacing
 - Kab. Lumajang
 - Kantor Desa Kallung, Tempursari
- **Dapur Umum**
 - Kab. Malang
 - Kantor Desa Majalenggan, Dampit
 - Kantor Kecamatan Ampelgading
 - Kab. Lumajang
 - Kantor Desa Kallung, Tempursari
 - Kota Blitar - Kantor Dhecos

SUMBER : BMKG | PUSDALOPS BPBD Kab/Kota | Agen Bencana Kab/Kota

PUSDALOPS PB Provinsi Jawa Timur

