



PEMERINTAH PROVINSI JAWA TIMUR
BADAN PENANGGULANGAN BENCANA DAERAH

Jl. Letjen S. Parman No. 55 Waru, Telp. (031) 8550222; Fax. (031) 8550101

WARU – SIDOARJO

Sidoarjo, 14 April 2021

Nomor : 360/ ~~1133~~ /208.1/2021
Sifat : Penting
Lampiran : -
Perihal : Laporan Harian Bencana


Kepada
Yth. Ibu Gubernur Jawa Timur

Di **SURABAYA**

Bersama ini disampaikan dengan hormat **Laporan Harian** PUSDALOPS PB BPBD Provinsi Jawa Timur kejadian bencana pada Tanggal 13 – 14P April 2021 pukul 08.00 WIB, berdasarkan pantauan petugas piket dan laporan dari BPBD Kabupaten / Kota se Jawa Timur sebagaimana terlampir.

Demikian untuk menjadi periksa.

An. KEPALA PELAKSANA
BADAN PENANGGULANGAN BENCANA DAERAH
PROVINSI JAWA TIMUR
Sekretaris,



ERWIN INDRA WIDJAJA, SE, M.AP

Pembina TK I

NIP. 19690823 199003 1 008

TEMBUSAN :

- Yth. 1. Bp. Kepala BNPB di Jakarta
2. Bp. Kepala Kepolisian Daerah Jawa Timur
3. Bp. Wakil Gubernur Jawa Timur
4. Bp. Sekretaris Daerah Prov. Jatim selaku Kepala ex officio BPBD Prov. Jatim
5. Bp. Kepala Pelaksana BPBD Prov. Jatim
-



PEMERINTAH PROVINSI JAWA TIMUR
BADAN PENANGGULANGAN BENCANA DAERAH

Jl. Letjen. S. Parman No. 55 Waru, Telp. (031) 8550222; Fax. (031) 8550101
SIDOARJO – 61256

LAPORAN HARIAN PUSDALOPS

Dilaporkan kejadian alam dan bencana di wilayah Jawa Timur yang terjadi pada **Selasa – Rabu, 13 – 14 April 2021 pukul 08.00 s/d 08.00 WIB**. Informasi yang diperoleh Pusdalops BPBD Provinsi Jawa Timur, sebagai berikut :

I. **Kejadian Bencana**

Nihil

II. **Kejadian Lain – Lain**

Nihil

III. **Pantauan Gunung Api di Wilayah Jawa Timur**

Gunung api di wilayah Jawa Timur yang terpantau sebagai berikut:

1. Gunung Bromo : **WASPADA** (Level II) Sejak Tanggal 20 Oktober 2016
2. Gunung Semeru : **WASPADA** (Level II) Sejak Tanggal 02 Mei 2013
3. Gunung Raung : **WASPADA** (Level II) Sejak Tanggal 21 Januari 2021
4. Gunung Ijen : **NORMAL** (Level I) Sejak Tanggal 08 Agustus 2014
5. Gunung Kelud : **NORMAL** (Level I) Sejak Tanggal 07 Agustus 2014
6. Gunung Lamongan : **NORMAL** (Level I) Sejak Tanggal 19 April 2012
- Gunung Arjuno – Welirang : **NORMAL** (Level I) Sejak Tahun 1995

IV. **Pantauan Titik Panas Wilayah Jawa Timur**

Pantauan berdasarkan sensor **MODIS (Moderate Resolution Imaging Spectroradiometer)** dari Satelit Terra, Aqua, Suomi pada hari **Selasa - Rabu, 13 – 14 April 2021 pukul 08.00 s/d 08.00 WIB**. Dilaporkan sebagai berikut:

No.	Koordinat	Tanggal	Waktu (WIB)	Tingkat	Kecamatan	Kab/Kota	Keterangan
Nihil							

V. **Peringatan Dini Cuaca Wilayah Jawa Timur**

A. **Peringatan Dini Cuaca Jawa Timur pada tanggal 13 April pukul 11.37 – 19.28 WIB** berpotensi terjadi Hujan Sedang – Lebat yang dapat disertai Kilat/Petir dan Angin Kencang terjadi sebanyak **7 (Tujuh)** kali peringatan (Prakirawan-BMKG Surabaya)

B. **Penyebaran informasi peringatan dini Jawa Timur :**

1. Menelepon Kabupaten/ Kota yang diperkirakan berpotensi terjadi hujan.
2. Menyebarkan informasi melalui Radio Komunikasi VHF BPBD Provinsi Jawa Timur pada freq 169.225 Mhz dan VHF RAPI pada freq 142.040 Mhz.
3. Menyebarkan informasi ke Kab/Kota melalui SMS Gateway BPBD Provinsi Jawa Timur dan melalui ponsel monitoring nomor 081231780000 dan Jejaring Sosial.

VI. **Prakiraan Cuaca Wilayah Jawa Timur**

Prakiraan Cuaca Provinsi Jawa Timur pada **Rabu – Kamis, 14 – 15 April 2021 pukul 08.00 s/d 08.00 WIB**. Dilaporkan sebagai berikut :

- A. 1. - **Pagi hari** : diprakirakan Cerah, Berawan, Berkabut, dan Hujan Ringan-Sedang.
- **Siang-Sore hari** : diprakirakan Cerah, Berawan, Hujan Ringan-Sedang, dan Hujan Lebat disertai Petir.
- **Malam hari** : diprakirakan Cerah, Berawan, Berkabut, Hujan Ringan-Sedang, dan Hujan Lebat disertai Petir.
- **Dini hari** : diprakirakan Cerah, Berawan, Berkabut, dan Hujan Ringan-Sedang.

2. - Suhu udara : 12 - 33 °C
 - Kelembapan udara : 60 - 100 %
 - Angin : dominan dari Timur - Tenggara dengan kecepatan 05 - 40 km/jam

B. Peringatan dini :

Waspada hujan intensitas sedang hingga lebat disertai petir dan angin kencang sesaat pada:

- **Siang-Sore hari** di wilayah Kab. Mojokerto, Nganjuk, Kab. Malang, Batu, Kab. Pasuruan, Kab. Probolinggo, Lumajang, Situbondo dan Bangkalan.
- **Malam hari** di wilayah Bojonegoro

Sumber : BMKG Stasiun Meteorologi Juanda

VII. Prakiraan Tinggi Gelombang

Prakiraan gelombang laut maksimum di wilayah Jawa Timur pada **Rabu – Kamis, 14 – 15 April 2021 pukul 08.00 s/d 08.00 WIB**. Dilaporkan sebagai berikut :

- A. **Kondisi Sinoptik** : Hujan, arah angin dari Timur - Tenggara, kec. angin maksimum di L. Jawa bagian timur 13 knots dan S. Hindia selatan Jatim 10 knots. Tinggi gelombang di L. Jawa bagian timur antara 0.1-1.0 m dan di S. Hindia selatan Jatim antara 1.0-2.8 m.
- B. **Peringatan** : Waspada tinggi gelombang lebih dari 2.5 m di S. Hindia selatan Jatim.

Sumber : BMKG Maritim Surabaya

VIII. Komunikasi Radio

Berdasarkan monitoring dari Media Sosial (Facebook, WhatsApp & Telegram) dan Radio Pusdalops BPBD Provinsi Jawa Timur di Frekwensi HF 11.437.5, VHF 169.225 Mhz, dan VHF 142.040 MHz pada hari **Selasa – Rabu, 13 – 14 April 2021 pukul 08.00 s/d 08.00 WIB**. Dilaporkan sebagai berikut:


LOG SHEET		Tanggal : 13 – 14 April 2021
Operator : Andi, Edo & Gangsar		Hari : Selasa - Rabu
STASIUN : PUSDALOPS BPBD JATIM		
REKAP PERCAKAPAN		
Waktu	Pengirim	Percakapan
12/04/2021 07:00:00	Kab. Tuban	Cerah Berawan
12/04/2021 07:00:00	Kab. Nganjuk	Cerah Berawan
12/04/2021 07:00:00	Kab. Ponorogo	Cerah Berawan
12/04/2021 07:01:00	Kab. Banyuwangi	Cerah
12/04/2021 07:01:00	Kota Pasuruan	Cerah
12/04/2021 08:00:00	Kab. Kediri	Cerah
12/04/2021 08:18:00	Kab. Tulungagung	Cerah Berawan
12/04/2021 09:02:00	Kab. Lamongan	Cerah
12/04/2021 09:56:00	Kab. Probolinggo	Cerah
12/04/2021 10:00:00	Kota Pasuruan	Cerah Berawan
12/04/2021 10:00:00	Kab. Jombang	Cerah
12/04/2021 10:14:00	Kab. Madiun	Cerah
12/04/2021 10:15:00	Kab. Sidoarjo	Cerah Berawan
12/04/2021 10:15:00	Kab. Sidoarjo	Cerah Berawan
12/04/2021 10:46:00	Kab. Magetan	Cerah Berawan
12/04/2021 11:30:00	Kab. Ngawi	Cerah
12/04/2021 12:18:00	Kab. Situbondo	Cerah Berawan
12/04/2021 12:45:00	Kab. Tulungagung	Cerah
12/04/2021 12:48:00	Kab. Madiun	Hujan Ringan
12/04/2021 12:57:00	Kab. Trenggalek	Cerah Berawan
12/04/2021 13:10:00	Kab. Sidoarjo	Berawan
12/04/2021 13:13:00	Kab. Gresik	Cerah Berawan
12/04/2021 13:23:00	Kab. Blitar	Cerah
12/04/2021 13:30:00	Kab. Kediri	Cerah
12/04/2021 13:45:00	Kota Batu	Berawan
12/04/2021 14:00:00	Kota Pasuruan	Hujan Ringan
12/04/2021 14:50:00	Kab. Tuban	Cerah Berawan
12/04/2021 14:57:00	Kab. Sidoarjo	Hujan Ringan - Sedang

12/04/2021 15:00:00	Kab. Magetan	Berawan
12/04/2021 15:13:00	Kab. Gresik	Berawan
12/04/2021 16:00:00	Kab. Ponorogo	Berawan
12/04/2021 16:13:00	Kab. Situbondo	Hujan Ringan
12/04/2021 16:51:00	Kab. Trenggalek	Cerah
12/04/2021 17:00:00	Kab. Kediri	Berawan
12/04/2021 17:00:00	Kota Pasuruan	Cerah Berawan
12/04/2021 18:00:00	Kab. Bondowoso	Berawan
12/04/2021 19:00:00	Kab. Madiun	Berawan
12/04/2021 19:00:00	Kab. Bojonegoro	Hujan Ringan
12/04/2021 19:00:00	Kab. Jombang	Berawan
12/04/2021 19:00:00	Kab. Blitar	Berawan
12/04/2021 19:00:00	Kab. Nganjuk	Hujan Ringan
12/04/2021 19:30:00	Kab. Probolinggo	Cerah
12/04/2021 19:45:00	Kab. Pasuruan	Berawan
12/04/2021 20:00:00	Kota Batu	Cerah Berawan
12/04/2021 20:20:00	Kab. Kediri	Berawan
12/04/2021 21:00:00	Kota Pasuruan	Berawan
12/04/2021 21:05:00	Kab. Gresik	Berawan
12/04/2021 21:40:00	Kab. Ngawi	Cerah
12/04/2021 22:55:00	Kab. Malang	Cerah Berawan
12/04/2021 23:04:00	Kab. Magetan	Berawan
12/04/2021 23:19:00	Kota Kediri	Cerah
12/04/2021 23:19:00	Kota Kediri	Cerah
12/04/2021 23:40:00	Kab. Ponorogo	Cerah
12/04/2021 23:49:00	Kab. Madiun	Berawan
12/04/2021 23:49:00	Kab. Tuban	Cerah Berawan
13/04/2021 01:49:00	Kab. Sidoarjo	Cerah Berawan
13/04/2021 03:46:00	Kab. Sidoarjo	Berawan
13/04/2021 04:00:00	Kab. Jombang	Berawan
13/04/2021 06:01:00	Kab. Bondowoso	Cerah Berawan
13/04/2021 06:02:00	Kab. Ponorogo	Cerah
13/04/2021 06:33:00	Kota Madiun	Cerah Berawan
13/04/2021 06:41:00	Kab. Madiun	Cerah
13/04/2021 06:43:00	Kab. Tuban	Cerah
13/04/2021 07:00:00	Kab. Nganjuk	Cerah Berawan
13/04/2021 07:00:00	Kab. Blitar	Cerah Berawan
13/04/2021 07:00:00	Kab. Gresik	Berawan
13/04/2021 07:00:00	Kota Pasuruan	Cerah Berawan
13/04/2021 07:00:00	Kab. Ponorogo	Cerah
13/04/2021 07:00:00	Kab. Banyuwangi	Cerah Berawan
13/04/2021 07:06:00	Kab. Madiun	Cerah Berawan
13/04/2021 07:35:00	Kab. Probolinggo	Cerah
13/04/2021 07:39:00	Kab. Pamekasan	Berawan
13/04/2021 07:42:00	Kab. Ngawi	Cerah
13/04/2021 07:43:00	Kab. Bojonegoro	Cerah
13/04/2021 07:50:00	Kab. Pasuruan	Cerah Berawan
13/04/2021 08:07:00	Kab. Magetan	Cerah
13/04/2021 08:22:00	Kota Batu	Berawan
13/04/2021 08:44:00	Kab. Situbondo	Cerah Berawan
13/04/2021 09:26:00	Kab. Trenggalek	Cerah Berawan
13/04/2021 09:59:00	Kota Pasuruan	Cerah
13/04/2021 10:02:00	Kab. Nganjuk	Cerah Berawan
13/04/2021 10:08:00	Kab. Sidoarjo	Cerah
13/04/2021 11:19:00	Kab. Madiun	Cerah
13/04/2021 11:40:00	kab. Ponorogo	Cerah
13/04/2021 11:44:00	Kab. Situbondo	Cerah
13/04/2021 11:52:00	Kab. Ponorogo	Cerah Berawan
13/04/2021 12:03:00	Kab. Gresik	Berawan
13/04/2021 12:03:00	Kab. Ngawi	Berawan - Hujan Ringan
13/04/2021 12:05:00	Kab. Mojokerto	Cerah Berawan

13/04/2021 12:07:00	Kota Blitar	Hujan Sedang
13/04/2021 12:43:00	Kab. Kediri	Berawan
13/04/2021 12:59:00	Kab. Madiun	Hujan Ringan - Hujan Sedang
13/04/2021 13:02:00	Kab. Situbondo	Berawan
13/04/2021 13:25:00	Kab. Bondowoso	Hujan Lebat
13/04/2021 13:41:00	Kab. Magetan	Hujan Ringan
13/04/2021 13:52:00	Kab. Sidoarjo	Cerah Berawan
13/04/2021 13:54:00	Kota Blitar	Berawan
13/04/2021 14:30:00	Kab. Tulungagung	Cerah Berawan
13/04/2021 15:40:00	Kab. Sidoarjo	Hujan Ringan
13/04/2021 16:21:00	Kab. Madiun	Hujan Ringan
13/04/2021 16:38:00	Kab. Gresik	Hujan Ringan - Hujan Sedang
13/04/2021 16:40:00	Kab. Kediri	Berawan
13/04/2021 16:58:00	Kab. Bondowoso	Berawan
13/04/2021 17:00:00	Kab. Blitar	Cerah
13/04/2021 17:01:00	Kab. Pamekasan	Hujan Lebat
13/04/2021 17:25:00	Kab. Ngawi	Berawan
13/04/2021 17:32:00	Kab. Bojonegoro	Berawan - Hujan Sedang
13/04/2021 17:40:00	Kota Probolinggo	Berawan - Hujan Sedang
13/04/2021 17:54:00	Kab. Sumenep	Cerah
13/04/2021 17:55:00	Kab. Lamongan	Cerah
13/04/2021 17:55:00	Kota Batu	Berawan
13/04/2021 17:56:00	Kab. Magetan	Berawan
13/04/2021 17:57:00	Kab. Madiun	Berawan
13/04/2021 18:07:00	Kab. Tuban	Cerah
13/04/2021 18:24:00	Kab. Tuban	Berawan
13/04/2021 18:46:00	Kota Pasuruan	Berawan
13/04/2021 18:47:00	Kab. Sidoarjo	Cerah Berawan
13/04/2021 18:52:00	Kab. Malang	Berawan
13/04/2021 19:01:00	Kota Blitar	Berawan
13/04/2021 19:05:00	kab. Kediri	Berawan
13/04/2021 19:17:00	kab. Ponorogo	Cerah Berawan
13/04/2021 19:36:00	Kab. Trenggalek	Cerah
13/04/2021 19:58:00	Kab. Pasuruan	Cerah Berawan
13/04/2021 20:00:00	Kota Batu	Cerah
13/04/2021 20:32:00	Kab. Situbondo	Cerah
13/04/2021 21:16:00	Kab. Sidoarjo	Berawan
13/04/2021 21:25:00	Kab. Ngawi	Cerah - Berawan
13/04/2021 21:35:00	Kota Madiun	Cerah Berawan
13/04/2021 21:46:00	Kab. Gresik	Cerah
13/04/2021 22:06:00	Kab. Nganjuk	Cerah
14/04/2021 00:23:00	Kab. Madiun	Berawan
14/04/2021 00:50:00	Kab. Magetan	Cerah Berawan
14/04/2021 03:52:00	Kab. Sidoarjo	Berawan
14/04/2021 06:16:00	Kab. Madiun	Cerah Berawan
14/04/2021 06:29:00	Kota Probolinggo	Cerah
14/04/2021 06:32:00	Kab. Situbondo	Cerah
14/04/2021 06:35:00	Kab. Gresik	Berawan
14/04/2021 06:38:00	Kab. Sidoarjo	Cerah
14/04/2021 06:43:00	Kab. Trenggalek	Cerah Berawan
14/04/2021 06:48:00	Kab. Probolinggo	Cerah
14/04/2021 06:56:00	Kab. Pacitan	Cerah Berawan
14/04/2021 06:57:00	Kota Pasuruan	Cerah Berawan
14/04/2021 07:00:00	Kab. Kediri	Cerah
14/04/2021 07:00:00	Kab. Bondowoso	Cerah
14/04/2021 07:00:00	Kab. Madiun	Cerah Berawan
14/04/2021 07:00:00	Kab. Nganjuk	Cerah - Cerah Berawan
14/04/2021 07:00:00	Kab. Bojonegoro	Berawan
14/04/2021 07:00:00	Kab. Pamekasan	Berawan
14/04/2021 07:02:00	Kab. Ngawi	Cerah

Sidoarjo, 14 April 2021
a.n. KAPUSDALOPS PB
BPBD Prov. Jawa Timur

Manager,



DINO ANDALANANTO, S.Kom

NIPTTPK. 208-03061985-012019-1875

Operator,


1.



ANDI RAKHMAD SULAKSANA, SE

NIPTTPK. 208 - 14051981 - 012012 - 3864


2.



GANGSAR ARYO YUWONO

NIPTTPK. 208 - 19041978 - 012019 - 1900

3.



TANGGUH KRIDO LAKSONO



PEMERINTAH PROVINSI JAWA TIMUR
BADAN PENANGGULANGAN BENCANA DAERAH

Jl. Letjen. S. Parman No. 55 Waru, Telp. (031) 8550222; Fax. (031) 8550101
SIDOARJO – 61256

LAPORAN KHUSUS

Dilaporkan pemutakhiran dari hasil pantauan Pusdalops-PB Jawa Timur pada Kejadian Gempa Bumi Malang Selatan, Rabu, 14 April 2021 mulai pukul 02.00 WIB – 07.00 WIB. Sebagai berikut:

- Kabupaten / Kota** : Malang Kabupaten
- Waktu** : 2021-04-10 14:00:15
- Tipe Kejadian** : Gempa Bumi
- Lokasi** : 90 Km Barat Daya Kab. Malang
Gempa Bumi dirasakan di 33 Kab./Kota wilayah Jawa Timur
1. Dirasakan IV MMI :
 - Kab. Malang
 - Kab. Blitar
 2. Dirasakan III - IV MMI :
 - Kab. Kediri
 - Kab. Trenggalek
 - Kab. Jombang
 - Kota Blitar
 3. Dirasakan III MMI :
 - Kab. Sidoarjo
 - Kota Surabaya
 - Kab. Bangkalan
 - Kab. Sampang
 - Kab. Madiun
 - Kab. Ponorogo
 - Kab. Pacitan
 - Kota Batu
 - Kab. Tuban
 - Kab. Nganjuk
 - Kab. Ngawi
 - Kab. Jember
 - Kab. Tulungagung
 - Kab. Probolinggo
 - Kab. Gresik
 - Kab. Magetan
 - Kota Probolinggo
 - Kota Kediri
 - Kab. Lumajang
 - Kab. Pasuruan
 - Kota Malang
 4. Dirasakan II MMI :
 - Kab. Pamekasan
 - Kab. Sumenep
 - Kab. Situbondo
 - Kab. Banyuwangi
 - Kab. Bojonegoro
 - Kab. Bondowoso

Koordinat : -8.950000,112.480003
Cuaca : Cerah
Kronologi : Telah terjadi Gempa Bumi dirasakan pada parameter sbb :
Gempa Mag: 6.1 SR, 10-Apr-21 pukul 14:00:15 WIB
Ket: Gempa dirasakan, namun tidak berpotensi terjadi Tsunami.

Gempa susulan yang terjadi sbb :

- 1) Info Gempa Mag:3.2 SR, 10-Apr-21 pukul 14:53:48 WIB
- 2) Info Gempa Mag:3.6 SR, 10-Apr-21 pukul 15:05:46 WIB
- 3) Info Gempa Mag:3.3 SR, 10-Apr-21 pukul 16:04:17 WIB
- 4) Info Gempa Mag:3.4 SR, 10-Apr-21 pukul 18:36:54 WIB
- 5) Info Gempa Mag:4.1 SR, 10-Apr-21 pukul 19:49:21 WIB
- 6) Info Gempa Mag:3.7 SR, 10-Apr-21 pukul 20:37:21 WIB
- 7) Info Gempa Mag:3.2 SR, 10-Apr-21 pukul 22:01:53 WIB
- 8) Info Gempa Mag:5.3 SR, 11-Apr-21 pukul 06:54:58 WIB
- 9) Info Gempa Mag:2.8 SR, 11-Apr-21 pukul 13:24:14 WIB
- 10) Info Gempa Mag:3.4 SR, 11-Apr-21 pukul 13:54:22 WIB
- 11) Info Gempa Mag:3.1 SR, 12-Apr-21 pukul 12:10:32 WIB
- 12) Info Gempa Mag:3.1 SR, 13-Apr-21 pukul 02:57:02 WIB
- 13) Info Gempa Mag:3.8 SR, 13-Apr-21 pukul 19:37:57 WIB
- 14) Info Gempa Mag:2.7 SR, 14-Apr-21 pukul 00:47:56 WIB

Lokasi Gempa Bumi:

- 1) 77 km Barat Daya KAB-MALANG-JATIM, Kedalaman: 46 Km
- 2) 75 km Barat Daya KAB-MALANG-JATIM, Kedalaman: 41 Km
- 3) 72 km Barat Daya KAB-MALANG-JATIM, Kedalaman: 43 Km
- 4) 79 km Barat Daya KAB-MALANG-JATIM, Kedalaman: 45 Km
- 5) 67 km Barat Daya KAB-MALANG-JATIM, Kedalaman: 48 Km
- 6) 91 km Barat Daya KAB-MALANG-JATIM, Kedalaman: 31 Km
- 7) 85 km Barat Daya KAB-MALANG-JATIM, Kedalaman: 41 Km
- 8) 80 km Barat Daya KAB-MALANG-JATIM, Kedalaman: 98 Km
- 9) 88 km Selatan TUREN-KAB-MALANG-JATIM, Kedalaman: 36 Km
- 10) 79 km Barat Daya KAB-MALANG-JATIM, Kedalaman: 43 Km
- 11) 74 km BaratDaya KAB-MALANG-JATIM, Kedalaman: 50 Km
- 12) 82 km BaratDaya KAB-MALANG-JATIM, Kedalaman: 38 Km
- 13) 88 km BaratDaya KAB-MALANG-JATIM, Kedalaman: 29 Km
- 14) 86 km BaratDaya KAB-MALANG-JATIM, Kedalaman: 39 Km

#Update Rabu 14/04/2021, Pkl. 02.00 WIB

A. PERKEMBANGAN

1. Kab. Malang :

- a. Posko Penanganan Darurat di Kantor Kecamatan Ampelgading
- b. Dapur Umum berada di 3 titik sbb :
 - Tagana Dinsos Kab. Malang di Kantor Kecamatan Ampelgading
 - PMI Kab. Malang di Kantor Desa Dampit
 - Dapur Umum Mandiri oleh Warga di rumah Pak Samuri di Dsn. Krajan, Ds. Majang Tengah, Kec. Dampit
- c. Jumlah Pengungsian 1772 Jiwa antara lain :
 - Ds Majang Tengah, Kec. Dampit : 60 Jiwa
 - Ds. Pamotan, Kec. Dampit : 72 Jiwa
 - Ds. Jogomulyo, Kec. Tirtoyudo : 1090 Jiwa
 - Ds. Sumbertangkil, Kec. Tirtoyudo : 350 Jiwa
 - Ds. Kepatihan, Kec. Tirtoyudo : 150 Jiwa
 - Ds. Wirotaman, Kec. Ampelgading: 50 Jiwa
- d. Poskes Puskesmas Dampit di rumah warga (Pak Glender)

2. Kab. Lumajang

- a. Posko Penanganan Darurat di Kantor Desa Kaliuling
- b. Pendirian atau penyiapan 2 tenda pengungsi berlokasi di Dsn. Halimoh, Ds. Kaliuling, Kec. Tempursari
- c. Tagana Dinsos Kab. Lumajang mendirikan dan pelayanan Dapur Umum

berlokasi di Ds. Kaliuling, Kec. Tempursari dan DU Mandiri oleh Warga Dsn Halimoh di bantu dari Lazizmu MDMC

d. Posko dapur umum berada di Ds. Kaliuling, Kec. Tempursari, Kab. lumajang dengan kapasitas satu kali memasak 1000 bungkus.

e. Pos dapur umum mandiri terbagi menjadi 5 titik diwilayah Ds. Kaliuling.

f. Poskes di Kantor Desa Kaliuling

g. Pos Penanggulangan Bencana Alam Kodim 0812/ Lumajang di Kantor Desa Kaliuling

h. Pos DVI RS. Bhayangkara Lumajang di Kantor Desa Kaliuling

i. Jumlah Pengungsian 1093 Jiwa antara lain :

- Dsn. Iburaja H5 : 395 Jiwa

- Dsn. Iburaja RT 06 : 287 Jiwa

- Dsn. Kalirejo : 413 Jiwa

Pengungsian dilakukan warga secara mandiri di sekitar kediaman untuk mengantisipasi kewanasan harga benda.

3. Kab. Blitar, Dapur Umum dan Pengungsian masih Nihil.

4. Kota Blitar

a. Penyaluran paket sembako oleh Walikota Blitar beserta jajaran.

b. Melakukan pembersihan lokasi dan penanganan darurat oleh TRC-PB, PMI, Perangkat Kelurahan dan Kecamatan.

c. Pendirian Dapur Umum di halaman Kantor Dinsos Kota Blitar yang terletak di Kel. Karangtengah dengan kapasitas 250 porsi/hari.

5. Kunjungan Gubernur Jawa Timur ke lokasi terdampak di Kab. Malang dan Kab. Lumajang

6. BPBD Prov. Jatim dan TRC PB BPBD Jatim melakukan pendampingan Penanganan Darurat di Kab. Malang dan Kab. Lumajang

B. KORBAN JIWA

1. Kab. Lumajang

- Korban Meninggal : 6 orang

- Korban luka ringan : 15 orang

- Korban luka sedang : 2 orang

- Korban luka Berat : 2 orang

Keterangan korban meninggal :

a) Ahmad Fadholi, alamat Desa Tempurrejo RT 002 RW 002 Kecamatan Tempursari

Kondisi : Meninggal dunia dan berada di ruang jenazah RSUD Pasirian

b) Sri Yani, 46 tahun, alamat Desa Tempurrejo RT 002 RW 002 Kecamatan Tempursari.

Kondisi : Meninggal dunia saat dirujuk ke RS Hartoyo

c) Juwanto, RT 04 RW 09 Desa Kaliuling Kecamatan Tempursari.

Kondisi meninggal tertimpa reruntuhan bangunan.

d) H. Nasar alias H. Amin, RT 01 RW 03 Desa Kaliuling Kecamatan Tempursari.

Kondisi meninggal tertimpa reruntuhan bangunan.

e) Bonami, alamat Blok Halimo, Desa Kaliuling, Kec. Tempursari

Kondisi meninggal tertimpa reruntuhan bangunan.

f) Ny. Mardiyeh, RT 13 RW 02 Desa Supit Urang Kec. Prunojiwo

kondisi meninggal di Rumah Sakit.

2. Kab. Malang

- Korban Meninggal : 4 orang

- Korban luka ringan : 104 orang

Keterangan korban meninggal :

a) Imam alamat Desa Sidorenggo RT 32 Ds. Sidorenggo Kec. Ampelgading

Kondisi : Meninggal Dunia tertimpa material rumah

b) Munadi 70 tahun alamat RW3/RT 12 Desa Wirotaman, Kec. Ampelgading

Kondisi : Meninggal Dunia tertimpa material rumah

c) Misni 53 tahun, alamat Dusun Krajan RT. 01 RW. 01 Desa Tamansari, Kec. Ampelgading

Kondisi : Meninggal Dunia tertimpa material rumah

d)Gimah 93 tahun, Dusun Sumbermangis RT. 03 RW. 01 Desa Jogomulyan Kec Tirtoyudo

Kondisi : Meninggal Dunia setelah mendapatkan perawatan di Rumah Sakit

3. Kab. Blitar

- Korban luka ringan : 11 orang

4. Kab. Tulungagung

- Korban luka ringan : 2 orang

5. Kab. Jember

- Korban luka ringan : 2 orang

6. Kota Blitar

- Korban luka ringan : 2 orang

C. DAMPAK

Info sementara Gempa Bumi berdampak di 17 Kab./Kota wilayah Jawa Timur, sbb :

1. Kab. Malang

- Rumah rusak ringan : 1925 unit
- Rumah rusak sedang : 1319 unit
- Rumah rusak berat : 1160 unit
- Tempat pendidikan rusak : 170 unit
- Fasilitas kesehatan rusak : 12 unit
- Tempat ibadah rusak : 64 unit
- Fasilitas Umum Lain : 13 Unit

2. Kab. Lumajang

- Rumah rusak ringan : 927 unit
- Rumah rusak sedang : 645 unit
- Rumah rusak berat : 558 unit
- Tempat pendidikan rusak : 3 unit
- Tempat ibadah rusak : 16 unit
- Tempat perkantoran rusak : 2 unit
- Fasilitas Kesehatan : 1 unit

3. Kab. Pasuruan

- Rumah rusak ringan : 34 unit
- Rumah rusak sedang : 1 unit
- Tempat Penginapan : 1 unit
- Tempat pendidikan rusak : 1 unit
- Tempat ibadah rusak : 3 unit
- Tempat makan : 1 unit (Rest area)

4. Kab. Blitar

- Rumah rusak ringan : 525 unit
- Rumah rusak sedang : 291 unit
- Rumah rusak berat : 32 unit
- Tempat pendidikan rusak : 26 unit
- Kantor rusak : 29 unit
- Balai desa rusak : 6 unit
- Tempat ibadah rusak : 27 unit
- Fasilitas kesehatan rusak : 2 unit
- Tempat usaha rusak : 2 unit
- Kandang ternak rusak : 2 unit

5. Kab. Trenggalek

- Rumah rusak ringan : 76 unit
- Rumah rusak sedang : 50 unit
- Rumah rusak berat : 19 unit
- Tempat ibadah rusak : 5 unit
- Tempat pendidikan rusak : 3 unit
- Gudang rusak : 2 unit

- Kantor rusak : 6 unit
- Balai desa rusak : 4 unit
- Kandang ternak : 1 unit

6. Kota Blitar

- Rumah rusak ringan : 22 unit
- Rumah rusak sedang : 12 unit
- Rumah rusak berat : 2 unit
- Tempat pendidikan rusak : 6 unit
- Tempat ibadah rusak : 3 unit
- Tempat perkantoran rusak : 2 unit
- Fasilitas Kesehatan : 3 unit

7. Kota Malang

- Rusunawa rusak ringan : 1 gedung
- Rumah rusak ringan : 1 unit
- Rumah rusak sedang : 3 unit

8. Kota Kediri

- Rumah rusak berat : 1 unit
- Tempat pendidikan rusak : 1 unit

9. Kab. Probolinggo

- Rumah rusak ringan : 8 unit
- Rumah rusak berat : 2 unit
- Masjid rusak : 1 unit
- Gudang rusak : 1 unit
- Bangunan candi retak rusak ringan

10. Kab. Ponorogo

- Rumah rusak ringan : 1 unit
- Rumah rusak berat : 1 unit

11. Kab. Jember

- Rumah rusak berat : 4 unit
- Rumah rusak sedang : 15 unit
- Rumah rusak ringan : 31 unit
- Tempat Ibadah rusak : 2 unit
- Fasilitas Kesehatan : 2 unit

12. Kab. Tulungagung

- Rumah rusak ringan : 57 unit
- Rumah rusak sedang : 16 unit
- Rumah rusak berat : 2 unit
- Balai desa rusak : 3 unit
- Tempat pendidikan : 1 unit
- Tempat Ibadah rusak : 4 unit
- Pasar rusak : 1 unit

13. Kota Batu

- Tempat usaha rusak ringan : 2 unit
- Bangunan pada tempat wisata rusak ringan : 1 unit
- Rumah rusak ringan : 2 unit
- Gedung Pemerintah rusak ringan : 1 unit
- Gedung sekolah rusak ringan : 4 unit

14. Kab. Nganjuk

- Rumah rusak berat : 1 unit

15. Kab. Pacitan

- Rumah rusak ringan : 1 unit

16. Kab. Bondowoso

- Rumah rusak ringan : 2 unit

17. Kab. Kediri

- Rumah rusak berat : 1 unit

Gempa Bumi dirasakan di 33 Kab./Kota wilayah Jawa Timur

1. Dirasakan IV MMI :

- Kab. Malang
- Kab. Blitar

2. Dirasakan III - IV MMI :

- Kab. Kediri
- Kab. Trenggalek
- Kab. Jombang
- Kota Blitar

3. Dirasakan III MMI :

- Kab. Sidoarjo
- Kota Surabaya
- Kab. Bangkalan
- Kab. Sampang
- Kab. Madiun
- Kab. Ponorogo
- Kab. Pacitan
- Kota Batu
- Kab. Tuban
- Kab. Nganjuk
- Kab. Ngawi
- Kab. Jember
- Kab. Tulungagung
- Kab. Probolinggo
- Kab. Gresik
- Kab. Magetan
- Kota Probolinggo
- Kota Kediri
- Kab. Lumajang
- Kab. Pasuruan
- Kota Malang

4. Dirasakan II MMI :

- Kab. Pamekasan
- Kab. Sumenep
- Kab. Situbondo
- Kab. Banyuwangi
- Kab. Bojonegoro
- Kab. Bondowoso

Meninggal : 10

Hilang : 0

Luka Berat : 2

Luka Sedang : 4

Luka Ringan : 135

Kerusakan : - Rumah rusak ringan : 3.613 unit
- Rumah rusak sedang : 2.352 unit
- Rumah rusak berat : 1.782 unit
- Fasum rusak : 470 unit

Kerugian : -


Upaya : 1. BPBD Prov. Jatim menyebarluaskan melalui moda yang ada.
2. BPBD Prov. Jatim berkoordinasi dengan 38 Kab/Kota untuk perkembangan terkait dampak yang ditimbulkan akibat gempa tersebut.

3. BPBD Prov. Jatim berkoordinasi dengan BMKG terkait potensi tsunami maupun adanya gempa susulan.
4. TRC BPBD Kab. Lumajang menuju lokasi kejadian untuk evakuasi korban tertimpa bongkahan batu.
5. Agen Bencana dan TRC menysisir wilayah Kab/Kota untuk menggali dampak yang ditimbulkan akibat gempa tersebut.
6. BPBD Prov. Jatim menyalurkan bantuan berupa
 - a) Bakorwil Malang
 - Beras 500 kg (@25kg).
 - Selimut 100 pcs
 - Terpal 50 lembar
 - Siap saji 20 dus
 - Lauk pauk 20 dus
 - Mie instan 50 dus
 - Sembako 200 paket
 - Masker kain 10.000 pcs
 - Hand sanitizer spray 1 karton
 - b) PBD Kota Blitar
 - Lauk Pauk 20 karton.
 - Tambahan Gizi 20 karton.
 - Sembako 30 paket.
 - c) Kabupaten Lumajang
 - Beras 500 kg (@25kg)
 - Selimut 100 pcs
 - Terpal 50 lembar
 - Siap saji 20 dus
 - Lauk pauk 20 dus
 - Mie instan 50 dus
 - Sembako 200 paket
 - Masker kain 10.000 pcs
 - Hand sanitizer spray 1 karton
 - d) Kabupaten Blitar
 - Beras 500 kg (@25kg)
 - Lauk Pauk 60 Paket
 - Tambah Gizi 240 Paket
 - Terpal 50 Lembar
 - Selimut 100 Pcs
 - Mie Instant 50 Dus
 - Masker Kain 10.000 Pcs
 - Tikar 100 Lembar
 - Sembako 200 Paket

Sumber : BMKG, Pusdalops BPBD Kab/Kota & Agen Bencana Jawa Timur

Sidoarjo, 14 April 2021
a.n. KAPUSDALOPS PB
BPBD Prov. Jawa Timur

Manager,



DINO ANDALANANTO, S.Kom

NIPTTPK. 208-03061985-012019-1875

Rekapitulasi Dampak Gempa Bumi Magnitude 6.1 SR, Per 14 April 2021 Pkl 07.00 WIB

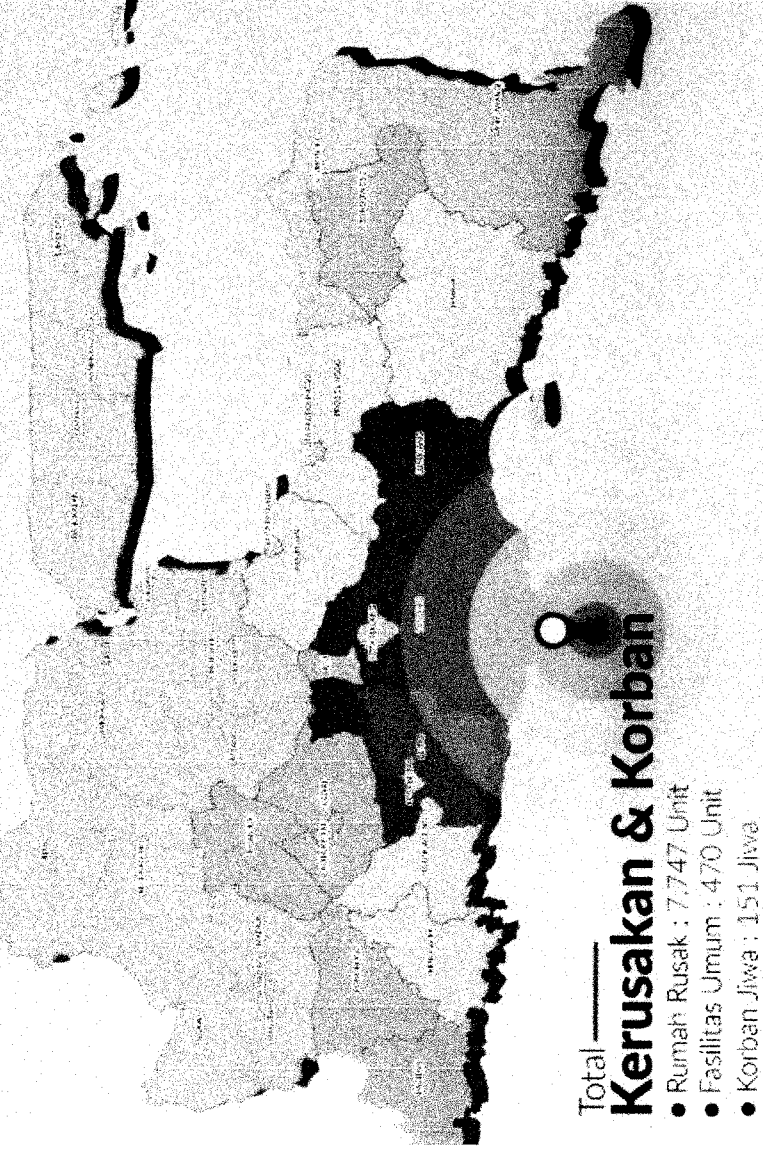
No.	Kab./kota	Rumah				Dampak											Korban Jiwa			
		RRR	RRS	RRB	Pendidikan Kantor	Balai Desa	Fasilitas Kesehatan	Tempat Penginapan	Tempat Ibadah	Tempat Hiburan	Tempat Usaha	Rumah Makan	Rumah Susun	Gudang	Jembatan	Kandang Ternak	Luka Ringan	Luka Sedang	Luka Berat	Meninggal Dunia
1.	Kab. Malang	1925	1319	1160	170	5	2	12	5	64	7	3		13		104			4	
2.	Kab. Lumajang	927	645	558	3	2	1	16	1		1	1			2	15	2	2	6	
3.	Kab. Pasuruan	34	1		1			3	1	3		1								
4.	Kab. Blitar	525	291	32	26	29	6	2	27		2				2	11				
5.	Kab. Trenggalek	76	50	19	3	6	4	1	5	3	3				1	1				
6.	Kota Blitar	22	12	2	6	2		3									2			
7.	Kota Malang	1	3									1								
8.	Kab. Kediri			1																
9.	Kota Kediri	1			1															
10.	Kab. Probolinggo	8		2				1			1									
11.	Kab. Ponorogo	1		1																
12.	Kab. Jember	31	15	4				2	2											
13.	Kab. Tulungagung	57	16	2	1		3		4		1					2				
14.	Kota Batu	2			4	1					1									
15.	Kab. Nganjuk			1																
16.	Kab. Pacitan	1																		
17.	Kab. Bondowoso	2																		
		3613	2352	1782	215	45	15	21	6	125	8	5	9	2	13	135	4	2	10	

INFOGRAFIS GEMPA BUMI 6,1 SR PROVINSI JAWA TIMUR

UPDATE, 14 April 2021, Pukul 07.00 WIB



Gempa bumi dengan kekuatan magnitudo 6,1 mengguncang Kabupaten Malang, Jawa Timur dan sekitarnya pada (10/4/2021), siang hari. Gempa bumi tersebut menyebabkan korban jiwa dan puluhan rumah rusak ringan - berat, yang berdampak ke 33 Kab/Kota, JAWA TIMUR



Total
Kerusakan & Korban
 • Rumah Rusak : 7.747 Unit
 • Fasilitas Umum : 470 Unit
 • Korban Jiwa : 151 Jiwa

Kabupaten Malang
 • Rumah Rusak : 4.404 Unit
 • Fasilitas Umum : 281 Unit
 • Meninggal Dunia : 4 Jiwa
 • Luka Berat : -
 • Luka Sedang : -
 • Luka Ringan : 104 Jiwa

Kabupaten Lumajang
 • Rumah Rusak : 2.130 Unit
 • Fasilitas Umum : 26 Unit
 • Meninggal Dunia : 6 Jiwa
 • Luka Berat : 2 Jiwa
 • Luka Sedang : 2 Jiwa
 • Luka Ringan : 15 Jiwa

Kabupaten Blitar
 • Rumah Rusak : 848 Unit
 • Fasilitas Umum : 94 Unit
 • Meninggal Dunia : -
 • Luka Berat : -
 • Luka Sedang : -
 • Luka Ringan : 11 Jiwa

Kronologi :

- MAG : 6,1 SR | 10 April 2021 | 14:00:15 WIB
- MAG : 3,2 SR | 10 April 2021 | 14:58:48 WIB
- MAG : 3,6 SR | 10 April 2021 | 15:05:46 WIB
- MAG : 3,3 SR | 10 April 2021 | 16:04:17 WIB
- MAG : 3,4 SR | 10 April 2021 | 18:36:54 WIB
- MAG : 4,1 SR | 10 April 2021 | 19:49:21 WIB
- MAG : 3,7 SR | 10 April 2021 | 20:37:21 WIB
- MAG : 3,2 SR | 10 April 2021 | 22:01:53 WIB
- MAG : 3,3 SR | 11 April 2021 | 06:54:58 WIB
- MAG : 2,8 SR | 11 April 2021 | 13:24:14 WIB
- MAG : 3,4 SR | 11 April 2021 | 13:54:22 WIB
- MAG : 3,1 SR | 12 April 2021 | 12:10:32 WIB
- MAG : 3,1 SR | 13 April 2021 | 02:57:02 WIB
- MAG : 3,8 SR | 13 April 2021 | 19:37:57 WIB

Lokasi :

- 90 Km BaratDaya KAB-MALANG- JATIM
- 8,95 LS, 112,48 BT | 25 Km. Tidak Berpotensi Tsunami
- 77 Km BaratDaya KAB-MALANG- JATIM
- 8,825 LS, 112,48751 BT | 46 Km. Tidak Berpotensi Tsunami
- 75 Km BaratDaya KAB-MALANG- JATIM
- 8,809 LS, 112,5088 BT | 41 Km. Tidak Berpotensi Tsunami
- 79 Km BaratDaya KAB-MALANG- JATIM
- 8,792 LS, 112,50990 BT | 43 Km. Tidak Berpotensi Tsunami
- 79 Km BaratDaya KAB-MALANG- JATIM
- 8,845 LS, 112,48331 BT | 49 Km. Tidak Berpotensi Tsunami
- 67 Km BaratDaya KAB-MALANG- JATIM
- 8,745 LS, 112,50505 BT | 48 Km. Tidak Berpotensi Tsunami
- 91 Km BaratDaya KAB-MALANG- JATIM
- 8,95 LS, 112,47 BT | 31 Km. Tidak Berpotensi Tsunami
- 85 Km BaratDaya KAB-MALANG- JATIM
- 8,908 LS, 112,47511 BT | 41 Km. Tidak Berpotensi Tsunami
- 80 Km BaratDaya KAB-MALANG- JATIM
- 8,84 LS, 112,41 BT | 98 Km. Tidak Berpotensi Tsunami
- 88 Km Selatan - TUREN
- 8,95 LS, 112,52 BT | 36 Km. Tidak Berpotensi Tsunami
- 79 Km BaratDaya KAB-MALANG- JATIM
- 8,845 LS, 112,48784 BT | 43 Km. Tidak Berpotensi Tsunami
- 82 Km Barat Daya KAB-MALANG- JATIM
- 8,876 LS, 112,53266 BT | 38 Km. Tidak Berpotensi Tsunami
- 88 Km BaratDaya KAB-MALANG- JATIM
- 8,923 LS, 112,48972 BT | 29 Km. Tidak Berpotensi Tsunami

Daerah Terdampak :

- **Dirasakan IV MMI :**
Kab. Malang, Kab. Blitar
- **Dirasakan III - IV MMI :**
Kab. Kediri, Kab. Trenggales, Kab. Jombang, Kota Blitar
- **Dirasakan III MMI :**
Kab. Sidoarjo, Kota Surabaya, Kab. Bangkalan, Kab. Sampang, Kab. Madura, Kab. Ponorogo, Kab. Pacitan, Kota Baru, Kab. Tuban, Kab. Nganjuk, Kab. Ngawi, Kab. Jember, Kab. Tulungagung, Kab. Probolinggo, Kab. Gresik, Kab. Magetan, Kota Probolinggo, Kota Kediri, Kab. Lumajang, Kab. Pasuruan, Kota Malang
- **Dirasakan II MMI :**
Kab. Pamekasan, Kab. Sumenep, Kab. Situbondo, Kab. Banyuwangi, Kab. Bojonegara, Kab. Bojonegara

Posko & Dapur Umum :

- **Posko**
Kab. Malang
Kantor Kecamatan Appelgading, Kab. Lumajang
Kantor Desa Katiung, Tempusari
- **Dapur Umum**
Kab. Malang
Kantor Desa Malangengah, Dampit
Kantor Kecamatan Appelgading, Kab. Lumajang
Kantor Desa Katiung, Tempusari
Kota Blitar - Kantor Dinas

SUMBER : BMKG | PUSDALOPS BPBD Kab/Kota | Agen Bencana Kab/Kota

PUSDALOPS PB Provinsi Jawa Timur

Call : 031-83240300 ext. 1111

