



PEMERINTAH PROVINSI JAWA TIMUR
BADAN PENANGGULANGAN BENCANA DAERAH

Jl. Letjen S. Parman No. 55 Waru, Telp. (031) 8550222; Fax. (031) 8550101
WARU – SIDOARJO

Sidoarjo, 13 April 2021

Nomor : 360/ 1127/208.1/2021
Sifat : Penting
Lampiran : -
Perihal : Laporan Harian Bencana

Kepada
Yth. Ibu Gubernur Jawa Timur


Di **SURABAYA**

Bersama ini disampaikan dengan hormat **Laporan Harian** PUSDALOPS PB BPBD Provinsi Jawa Timur kejadian bencana pada Tanggal 12 – 13 April 2021 pukul 07.00 WIB, berdasarkan pantauan petugas piket dan laporan dari BPBD Kabupaten / Kota se Jawa Timur sebagaimana terlampir.

Demikian untuk menjadi periksa.

An. KEPALA PELAKSANA
BADAN PENANGGULANGAN BENCANA DAERAH
PROVINSI JAWA TIMUR

Sekretaris,



ERWIN INDRA WIDJAJA, SE, M.AP

Pembina TK I

NIP. 19690823 199003 1 008

TEMBUSAN :

- Yth. 1. Bp. Kepala BNPB di Jakarta
2. Bp. Kepala Kepolisian Daerah Jawa Timur
3. Bp. Wakil Gubernur Jawa Timur
4. Bp. Sekretaris Daerah Prov. Jatim selaku Kepala ex officio BPBD Prov. Jatim
5. Bp. Kepala Pelaksana BPBD Prov. Jatim
-



PEMERINTAH PROVINSI JAWA TIMUR
BADAN PENANGGULANGAN BENCANA DAERAH

Jl. Letjen. S. Parman No. 55 Waru, Telp. (031) 8550222; Fax. (031) 8550101
SIDOARJO – 61256

LAPORAN HARIAN PUSDALOPS

Dilaporkan kejadian alam dan bencana di wilayah Jawa Timur yang terjadi pada **Senin – Selasa, 12 – 13 April 2021 pukul 08.00 s/d 08.00 WIB**. Informasi yang diperoleh Pusdalops BPBD Provinsi Jawa Timur, sebagai berikut :

I. **Kejadian Bencana**

Nihil

II. **Kejadian Lain – Lain**

1. Kabupaten / : Situbondo Kabupaten

Kota

Waktu : 2021-04-12 18:30:00

Tipe : Kebakaran

Kejadian

Lokasi : Dsn Paserean
Rt.01 Rw.01, Desa peleyan, Kecamatan Panarukan Kabupaten Situbondo.

Koordinat : -7.693067,113.932739

Cuaca : Cerah Berawan

Kronologi : Rumah tersebut ditempati oleh Adik perempuan bapak Sudarik. Pada saat kejadian adiknya sedang tidak ada dirumah. Awal mula terjadinya api adalah sebelum adik perempuannya pergi untuk potong rambut, dia menyalakan lilin sebagai penerangan. Adanya kobaran api terlihat oleh warga disekitar rumah yg bernama ibu Rus saat hendak pulang dari Teraweh sekitar pukul 19.30 WIB Sontak warga yang mengetahui langsung bergotong royong memadamkan api dengan alat seadanya. Namun karna api tak kunjung padam, warga langsung menghubungi pihak damkar. Selang berapa menit mobil Damkar tiba dan langsung memadamkan api agar tidak merembet ke lainnya.

Meninggal : 0

Hilang : 0

Luka Berat : 0

Luka : 0

Ringan

Kerusakan : rumah rusak berat : 1 unit

Kerugian : -

Upaya : - Pusdalops, Tagana, anggota polsek, babinsa, pihak desa, dan kecamatan membantu membersihkan benda-benda yang masih bisa diselamatkan
- Pusadalops melakukan assessment

Sumber : Agen Bencana Kab. Situbondo

2. Kabupaten / : Malang Kota

Kota

Waktu : 2021-04-12 18:00:00

Tipe : Gerakan Tanah

Kejadian

Lokasi : Jl. KH Hasyim Gg. 5 RT 3 RW 3, Kel. Kedungkandang, Kota Malang

Koordinat : -7.989892,112.656166

Cuaca : Berawan

Kronologi : Pasca terjadinya gempa dg Mag. 6,7 SR, di daerah Barat Daya Kabupaten Malang, menyebabkan retak di sekitaran tembok dan lantai ruang tamu

rumah Bpk. Muh Salianto di Jl. KH. Hasyim Gg. 5 RW3 RT3 Kel.
Kedungkandang Kec. Kedungkandang Kota Malang.

Meninggal : 0
Hilang : 0
Luka Berat : 0
Luka : 0
Ringan
Kerusakan : - Rumah rusak ringan : 1 unit
Kerugian : -
Upaya : - TRC BPBD Kota Malang melakukan asesment
- Memasang safety line disekitar lokasi
- Berkoordinasi dengan Pemerintah Daerah
Sumber : Agen Bencana Kota Malang

3. Kabupaten / : Surabaya Kota
Kota

Waktu : 2021-04-12 15:11:00
Tipe : Kebakaran
Kejadian
Lokasi : Jalan Tuban Raya No 103, Kel. Jepara, Kec. Bubutan, Kota Surabaya
Koordinat : -7.237190,112.721375
Cuaca : Berawan
Kronologi : Menurut keterangan penyewa tiba - tiba ada percikan api diatas plafon
kemudian mengeluarkan api. Api.pokok padam : 15.25 WIB
Meninggal : 0
Hilang : 0
Luka Berat : 0
Luka : 0
Ringan
Kerusakan : Gudang rusak sedang : 1 unit
Kerugian : -
Upaya : Pemadaman Penanganan oleh :
1. Dinas Pemadam Kebakaran Kota Surabaya
2. BPB & Linmas
3. PLN
4. Posko Terpadu Utara Kasuari
5. Satpol PP
Sumber : 112

4. Kabupaten / : Sidoarjo Kabupaten
Kota

Waktu : 2021-04-12 15:00:00
Tipe : Angin Kencang
Kejadian
Lokasi : - Ds. Barengkrajan, Kec. Krian
Koordinat : -7.378482,112.597466
Cuaca : Hujan
Kronologi : Pada hari Senin Tanggal 12 April 2021 Pukul 15.00 WIB telah terjadi hujan
intensitas sedang disertai angin kencang sehingga menyebabkan Puskesmas
Barengkrajan mengalami kerusakan.
Meninggal : 0
Hilang : 0
Luka Berat : 0

Luka : 0
 Ringan
 Kerusakan : Fasum rusak ringan : 1 unit (Puskesmas)
 Kerugian : -
 Upaya : - Tim TRC BPBD Kab. Sidoarjo melakukan assessment
 - Tim TRC BPBD Sidoarjo berkoordinasi dengan Pemerintah Desa dan Kecamatan
 Sumber : Agen Bencana Kab. Sidoarjo

III. Pantauan Gunung Api di Wilayah Jawa Timur

Gunung api di wilayah Jawa Timur yang terpantau sebagai berikut:

1. Gunung Bromo : **WASPADA** (Level II) Sejak Tanggal 20 Oktober 2016
2. Gunung Semeru : **WASPADA** (Level II) Sejak Tanggal 02 Mei 2013
3. Gunung Raung : **WASPADA** (Level II) Sejak Tanggal 21 Januari 2021
4. Gunung Ijen : **NORMAL** (Level I) Sejak Tanggal 08 Agustus 2014
5. Gunung Kelud : **NORMAL** (Level I) Sejak Tanggal 07 Agustus 2014
6. Gunung Lamongan : **NORMAL** (Level I) Sejak Tanggal 19 April 2012
- Gunung Arjuno – Welirang : **NORMAL** (Level I) Sejak Tahun 1995

IV. Pantauan Titik Panas Wilayah Jawa Timur

Pantauan berdasarkan sensor **MODIS (Moderate Resolution Imaging Spectroradiometer)** dari Satelit Terra, Aqua, Suomi pada hari **Senin - Selasa, 12 – 13 April 2021 pukul 08.00 s/d 08.00 WIB**. Dilaporkan sebagai berikut:

No.	Koordinat	Tanggal	Waktu (WIB)	Tingkat	Kecamatan	Kab/Kota	Keterangan
Nihil							

V. Peringatan Dini Cuaca Wilayah Jawa Timur

A. Peringatan Dini Cuaca Jawa Timur pada tanggal 12 April pukul 11.37 – 19.28 WIB berpotensi terjadi Hujan Sedang – Lebat yang dapat disertai Kilat/Petir dan Angin Kencang terjadi sebanyak **5 (Lima)** kali peringatan (Prakirawan-BMKG Surabaya)

B. Penyebaran informasi peringatan dini Jawa Timur :

1. Menelepon Kabupaten/ Kota yang diperkirakan berpotensi terjadi hujan.
2. Menyebarakan informasi melalui Radio Komunikasi VHF BPBD Provinsi Jawa Timur pada freq 169.225 Mhz dan VHF RAPI pada freq 142.040 Mhz.
3. Menyebarakan informasi ke Kab/Kota melalui SMS Gateway BPBD Provinsi Jawa Timur dan melalui ponsel monitoring nomor 081231780000 dan Jejaring Sosial.

VI. Prakiraan Cuaca Wilayah Jawa Timur

Prakiraan Cuaca Provinsi Jawa Timur pada **Selasa – Rabu, 13 – 14 April 2021 pukul 08.00 s/d 08.00 WIB**. Dilaporkan sebagai berikut :

- A. 1. - Pagi hari :** diprakirakan Cerah, Berawan, Hujan Ringan-Sedang, dan Hujan Lebat disertai Petir.
 - **Siang-Sore hari :** diprakirakan Cerah, Berawan, Hujan Ringan-Sedang, dan Hujan Lebat disertai Petir.
 - **Malam hari :** diprakirakan Cerah, Berawan, Berkabut, Hujan Ringan-Sedang, dan Hujan Lebat disertai Petir.
 - **Dini hari :** diprakirakan Cerah, Berawan, Berkabut, Hujan Ringan-Sedang, dan Hujan Lebat disertai Petir.
- 2. - Suhu udara :** 12 - 33 °C
 - **Kelembapan udara :** 65 - 100 %
 - **Angin :** dominan dari Barat Daya - Barat dengan kecepatan 05 - 20 km/jam

B. Peringatan dini :

Waspada hujan intensitas sedang hingga lebat disertai petir dan angin kencang sesaat pada:

- **Pagi hari** di wilayah Kab. Pasuruan, Kab. Probolinggo, Jember, Bondowoso, Situbondo dan Banyuwangi.
- **Siang-Sore hari** di wilayah Kota Mojokerto, Kab. Mojokerto, Gresik, Lamongan, Bojonegoro, Nganjuk, Kab. Madiun, Pacitan, Kab. Malang, Batu, Kab. Pasuruan, Kab. Probolinggo, Lumajang, Bondowoso, Situbondo dan Bangkalan.
- **Malam hari** di wilayah Ngawi.
- **Dini hari** di wilayah Surabaya, Gresik, Pulau Bawean dan Pamekasan.

Sumber : BMKG Stasiun Meteorologi Juanda

VII. Prakiraan Tinggi Gelombang

Prakiraan gelombang laut maksimum di wilayah Jawa Timur pada **Selasa – Rabu, 13 – 14 April 2021 pukul 08.00 s/d 08.00 WIB**. Dilaporkan sebagai berikut :

- A. **Kondisi Sinoptik** : Hujan, arah angin dari Timur - Tenggara, kec. angin maksimum di L. Jawa bagian timur 13 knots dan S. Hindia selatan Jatim 10 knots. Tinggi gelombang di L. Jawa bagian timur antara 0.1-1.0 m dan di S. Hindia selatan Jatim antara 1.0-2.8 m.
- B. **Peringatan** : Waspada tinggi gelombang lebih dari 2.5 m di S. Hindia selatan Jatim.

Sumber : BMKG Maritim Surabaya

VIII. Komunikasi Radio


Berdasarkan monitoring dari Media Sosial (Facebook, WhatsApp & Telegram) dan Radio Pusdalops BPBD Provinsi Jawa Timur di Frekwensi HF 11.437.5, VHF 169.225 Mhz, dan VHF 142.040 MHz pada hari **Senin – Selasa, 12 – 13 April 2021 pukul 08.00 s/d 08.00 WIB**. Dilaporkan sebagai berikut:

LOG SHEET		Tanggal : 12 – 13 April 2021
Operator : Bagus, Sahala & Ari		Hari : Senin - Selasa
		STASIUN : PUSDALOPS BPBD JATIM
REKAP PERCAKAPAN		
Waktu	Pengirim	Percakapan
12/04/2021 07:00:00	Kab. Tuban	Cerah Berawan
12/04/2021 07:00:00	Kab. Nganjuk	Cerah Berawan
12/04/2021 07:00:00	Kab. Ponorogo	Cerah Berawan
12/04/2021 07:01:00	Kab. Banyuwangi	Cerah
12/04/2021 07:01:00	Kota Pasuruan	Cerah
12/04/2021 08:00:00	Kab. Kediri	Cerah
12/04/2021 08:18:00	Kab. Tulungagung	Cerah Berawan
12/04/2021 09:02:00	Kab. Lamongan	Cerah
12/04/2021 09:56:00	Kab. Probolinggo	Cerah
12/04/2021 10:00:00	Kota Pasuruan	Cerah Berawan
12/04/2021 10:00:00	Kab. Jombang	Cerah
12/04/2021 10:14:00	Kab. Madiun	Cerah
12/04/2021 10:15:00	Kab. Sidoarjo	Cerah Berawan
12/04/2021 10:15:00	Kab. Sidoarjo	Cerah Berawan
12/04/2021 10:46:00	Kab. Magetan	Cerah Berawan
12/04/2021 11:30:00	Kab. Ngawi	Cerah
12/04/2021 12:18:00	Kab. Situbondo	Cerah Berawan
12/04/2021 12:45:00	Kab. Tulungagung	Cerah
12/04/2021 12:48:00	Kab. Madiun	Hujan Ringan
12/04/2021 12:57:00	Kab. Trenggalek	Cerah Berawan
12/04/2021 13:10:00	Kab. Sidoarjo	Berawan
12/04/2021 13:13:00	Kab. Gresik	Cerah Berawan
12/04/2021 13:23:00	Kab. Blitar	Cerah
12/04/2021 13:30:00	Kab. Kediri	Cerah
12/04/2021 13:45:00	Kota Batu	Berawan
12/04/2021 14:00:00	Kota Pasuruan	Hujan Ringan
12/04/2021 14:50:00	Kab. Tuban	Cerah Berawan

12/04/2021 14:57:00	Kab. Sidoarjo	Hujan Ringan - Sedang
12/04/2021 15:00:00	Kab. Magetan	Berawan
12/04/2021 15:13:00	Kab. Gresik	Berawan
12/04/2021 16:00:00	Kab. Ponorogo	Berawan
12/04/2021 16:13:00	Kab. Situbondo	Hujan Ringan
12/04/2021 16:51:00	Kab. Trenggalek	Cerah
12/04/2021 17:00:00	Kab. Kediri	Berawan
12/04/2021 17:00:00	Kota Pasuruan	Cerah Berawan
12/04/2021 18:00:00	Kab. Bondowoso	Berawan
12/04/2021 19:00:00	Kab. Madiun	Berawan
12/04/2021 19:00:00	Kab. Bojonegoro	Hujan Ringan
12/04/2021 19:00:00	Kab. Jombang	Berawan
12/04/2021 19:00:00	Kab. Blitar	Berawan
12/04/2021 19:00:00	Kab. Nganjuk	Hujan Ringan
12/04/2021 19:30:00	Kab. Probolinggo	Cerah
12/04/2021 19:45:00	Kab. Pasuruan	Berawan
12/04/2021 20:00:00	Kota Batu	Cerah Berawan
12/04/2021 20:20:00	Kab. Kediri	Berawan
12/04/2021 21:00:00	Kota Pasuruan	Berawan
12/04/2021 21:05:00	Kab. Gresik	Berawan
12/04/2021 21:40:00	Kab. Ngawi	Cerah
12/04/2021 22:55:00	Kab. Malang	Cerah Berawan
12/04/2021 23:04:00	Kab. Magetan	Berawan
12/04/2021 23:19:00	Kota Kediri	Cerah
12/04/2021 23:19:00	Kota Kediri	Cerah
12/04/2021 23:40:00	Kab. Ponorogo	Cerah
12/04/2021 23:49:00	Kab. Madiun	Berawan
12/04/2021 23:49:00	Kab. Tuban	Cerah Berawan
13/04/2021 01:49:00	Kab. Sidoarjo	Cerah Berawan
13/04/2021 03:46:00	Kab. Sidoarjo	Berawan
13/04/2021 04:00:00	Kab. Jombang	Berawan
13/04/2021 06:01:00	Kab. Bondowoso	Cerah Berawan
13/04/2021 06:02:00	Kab. Ponorogo	Cerah
13/04/2021 06:33:00	Kota Madiun	Cerah Berawan
13/04/2021 06:41:00	Kab. Madiun	Cerah
13/04/2021 06:43:00	Kab. Tuban	Cerah
13/04/2021 07:00:00	Kab. Nganjuk	Cerah Berawan
13/04/2021 07:00:00	Kab. Blitar	Cerah Berawan
13/04/2021 07:00:00	Kab. Gresik	Berawan
13/04/2021 07:00:00	Kota Pasuruan	Cerah Berawan
13/04/2021 07:00:00	Kab. Ponorogo	Cerah
13/04/2021 07:00:00	Kab. Banyuwangi	Cerah Berawan

Sidoarjo, 13 April 2021
a.n. KAPUSDALOPS PB
BPBD Prov. Jawa Timur

Manager,




DINO ANDALANANTO, S.Kom

NIPTTPK. 208-03061985-012019-1875

Operator,


1.



BAGUS MUKTI WIBOWO, S.Kom

NIPTTPK. 208-05061987-012019-1855

2.



SAHALA MANATAP.S.T.

NIPTTPK. 208-30071982-062009-3877

3.



ARI HERLAMANG



PEMERINTAH PROVINSI JAWA TIMUR
BADAN PENANGGULANGAN BENCANA DAERAH

Jl. Letjen. S. Parman No. 55 Waru, Telp. (031) 8550222; Fax. (031) 8550101
SIDOARJO – 61256

LAPORAN KHUSUS

Dilaporkan pemutakhiran dari hasil pantauan Pusdalops-PB Jawa Timur pada Kejadian Gempa Bumi Malang Selatan, Selasa, 13 April 2021 mulai pukul 00.00 WIB – 07.00 WIB. Sebagai berikut:

Kabupaten / Kota : Malang Kabupaten

Waktu : 2021-04-10 14:00:15

Tipe Kejadian : Gempa Bumi

Lokasi : 90 Km Barat Daya Kab. Malang
Gempa Bumi dirasakan di 33 Kab./Kota wilayah Jawa Timur

1. Dirasakan IV MMI :

- Kab. Malang
- Kab. Blitar

2. Dirasakan III - IV MMI :

- Kab. Kediri
- Kab. Trenggalek
- Kab. Jombang
- Kota Blitar

3. Dirasakan III MMI :

- Kab. Sidoarjo
- Kota Surabaya
- Kab. Bangkalan
- Kab. Sampang
- Kab. Madiun
- Kab. Ponorogo
- Kab. Pacitan
- Kota Batu
- Kab. Tuban
- Kab. Nganjuk
- Kab. Ngawi
- Kab. Jember
- Kab. Tulungagung
- Kab. Probolinggo
- Kab. Gresik
- Kab. Magetan
- Kota Probolinggo
- Kota Kediri
- Kab. Lumajang
- Kab. Pasuruan
- Kota Malang

4. Dirasakan II MMI :

- Kab. Pamekasan
- Kab. Sumenep
- Kab. Situbondo
- Kab. Banyuwangi
- Kab. Bojonegoro
- Kab. Bondowoso

Koordinat : -8.950000,112.480003
Cuaca : Cerah
Kronologi : Telah terjadi Gempa Bumi dirasakan pada parameter sbb :
Gempa Mag: 6.1 SR, 10-Apr-21 pukul 14:00:15 WIB
Ket: Gempa dirasakan, namun tidak berpotensi terjadi Tsunami.

Gempa susulan yang terjadi sbb :

- 1) Info Gempa Mag:3.2 SR, 10-Apr-21 pukul 14:53:48 WIB
- 2) Info Gempa Mag:3.6 SR, 10-Apr-21 pukul 15:05:46 WIB
- 3) Info Gempa Mag:3.3 SR, 10-Apr-21 pukul 16:04:17 WIB
- 4) Info Gempa Mag:3.4 SR, 10-Apr-21 pukul 18:36:54 WIB
- 5) Info Gempa Mag:4.1 SR, 10-Apr-21 pukul 19:49:21 WIB
- 6) Info Gempa Mag:3.7 SR, 10-Apr-21 pukul 20:37:21 WIB
- 7) Info Gempa Mag:3.2 SR, 10-Apr-21 pukul 22:01:53 WIB
- 8) Info Gempa Mag:5.3 SR, 11-Apr-21 pukul 06:54:58 WIB
- 9) Info Gempa Mag:2.8 SR, 11-Apr-21 pukul 13:24:14 WIB
- 10) Info Gempa Mag:3.4 SR, 11-Apr-21 pukul 13:54:22 WIB
- 11) Info Gempa Mag:3.1 SR, 12-Apr-21 pukul 12:10:32 WIB
- 12) Info Gempa Mag:3.1 SR, 13-Apr-21 pukul 02:57:02 WIB

Lokasi Gempa Bumi:

- 1) 77 km Barat Daya KAB-MALANG-JATIM, Kedalaman: 46 Km
- 2) 75 km Barat Daya KAB-MALANG-JATIM, Kedalaman: 41 Km
- 3) 72 km Barat Daya KAB-MALANG-JATIM, Kedalaman: 43 Km
- 4) 79 km Barat Daya KAB-MALANG-JATIM, Kedalaman: 45 Km
- 5) 67 km Barat Daya KAB-MALANG-JATIM, Kedalaman: 48 Km
- 6) 91 km Barat Daya KAB-MALANG-JATIM, Kedalaman: 31 Km
- 7) 85 km Barat Daya KAB-MALANG-JATIM, Kedalaman: 41 Km
- 8) 80 km Barat Daya KAB-MALANG-JATIM, Kedalaman: 98 Km
- 9) 88 km Selatan TUREN-KAB-MALANG-JATIM, Kedalaman: 36 Km
- 10) 79 km Barat Daya KAB-MALANG-JATIM, Kedalaman: 43 Km
- 11) 74 km BaratDaya KAB-MALANG-JATIM, Kedalaman: 50 Km
- 12) 82 km BaratDaya KAB-MALANG-JATIM, Kedalaman: 38 Km

#Update Senin 12/04/2021, Pkl. 20.00 WIB

A. PERKEMBANGAN

1. Kab. Malang :

- a. Posko Penanganan Darurat di Kantor Kecamatan Ampelgading
- b. Dapur Umum berada di 3 titik sbb :
 - Tagana Dinsos Kab. Malang di Kantor Kecamatan Ampelgading
 - PMI Kab. Malang di Kantor Desa Dampit
 - Dapur Umum Mandiri oleh Warga di rumah Pak Samuri di Dsn. Krajan, Ds. Majang Tengah, Kec. Dampit
- c. Jumlah Pengungsian 882 Jiwa antara lain :
 - Ds Majang Tengah, Kec. Dampit : 60 Jiwa
 - Ds. Pamotan, Kec. Dampit : 72 Jiwa
 - Ds. Jogomulyo, Kec. Tirtoyudo : 200 Jiwa
 - Ds. Sumbertangkil, Kec. Tirtoyudo : 350 Jiwa
 - Ds. Kepatihan, Kec. Tirtoyudo : 150 Jiwa
 - Ds. Wirotaman, Kec. Ampelgading: 50 Jiwa
- d. Poskes Puskesmas Dampit di rumah warga (Pak Glender)

2. Kab. Lumajang

- a. Posko Penanganan Darurat di Kantor Desa Kaliuling
- b. Pendirian atau penyiapan 2 tenda pengungsi berlokasi di Dsn. Halimoh, Ds. Kaliuling, Kec. Tempursari
- c. Tagana Dinsos Kab. Lumajang mendirikan dan pelayanan Dapur Umum berlokasi di Ds. Kaliuling, Kec. Tempursari dan DU Mandiri oleh Warga Dsn Halimoh di bantu dari Lazizmu MDMC
- d. Poskes di Kantor Desa Kaliuling
- e. Pos Penanggulangan Bencana Alam Kodim 0812/ Lumajang di Kantor Desa Kaliuling

- f. Pos DVI RS. Bhayangkara Lumajang di Kantor Desa Kaliuling
- g. Untuk warga terdampak mengungsi atau menempati rumah tetangga yang lebih aman dan layak huni.
- 3. Kab. Blitar, Dapur Umum dan Pengungsian masih Nihil.
- 4. Kota Blitar**
 - a. Penyaluran paket sembako oleh Walikota Blitar beserta jajaran.
 - b. Melakukan pembersihan lokasi dan penanganan darurat oleh TRC-PB, PMI, Perangkat Kelurahan dan Kecamatan.
 - c. Pendirian Dapur Umum di halaman Kantor Dinsos Kota Blitar yang terletak di Kel. Karangtengah dengan kapasitas 250 porsi/hari.
- 5. Kunjungan Gubernur Jawa Timur ke lokasi terdampak di Kab. Malang dan Kab. Lumajang
- 6. BPBD Prov. Jatim dan TRC PB BPBD Jatim melakukan pendampingan Penanganan Darurat di Kab. Malang dan Kab. Lumajang

B. KORBAN JIWA

- 1. Kab. Lumajang
 - Korban Meninggal : 6 orang
 - Korban luka ringan : 12 orang
 - Korban luka sedang : 2 orang

Keterangan korban meninggal :

- a) Ahmad Fadholi, alamat Desa Tempurrejo RT 002 RW 002 Kecamatan Tempursari
Kondisi : Meninggal dunia dan berada di ruang jenazah RSUD Pasirian
- b) Sri Yani, 46 tahun, alamat Desa Tempurrejo RT 002 RW 002 Kecamatan Tempursari.
Kondisi : Meninggal dunia saat dirujuk ke RS Hartoyo
- c) Juwanto, RT 04 RW 09 Desa Kaliuling Kecamatan Tempursari.
Kondisi meninggal tertimpa reruntuhan bangunan.
- d) H. Nasar alias H. Amin, RT 01 RW 03 Desa Kaliuling Kecamatan Tempursari.
Kondisi meninggal tertimpa reruntuhan bangunan.
- e) Bonami, alamat Blok Halimo, Desa Kaliuling, Kec. Tempursari
Kondisi meninggal tertimpa reruntuhan bangunan.
- f) Ny. Mardiyeh, RT 13 RW 02 Desa Supit Urang Kec. Prunojiwo
kondisi meninggal di Rumah Sakit.

- 2. Kab. Malang
 - Korban Meninggal : 3 orang
 - Korban luka ringan : 54 orang

Keterangan korban meninggal :

- a) Imam alamat Desa Sidorenggo RT 32 Ds. Sidorenggo Kec. Ampelgading
Kondisi : Meninggal Dunia tertimpa material rumah
- b) Munadi 70 tahun alamat RW3/RT 12 Desa Wirotaman, Kec. Ampelgading
Kondisi : Meninggal Dunia tertimpa material rumah
- c) Misni 53 tahun, alamat Dusun Krajan RT. 01 RW. 01 Desa Tamanasri, Kec. Ampelgading
Kondisi : Meninggal Dunia tertimpa material rumah

- 3. Kab. Blitar
 - Korban luka ringan : 11 orang

- 4. Kab. Tulungagung
 - Korban luka ringan : 2 orang

- 5. Kab. Jember
 - Korban luka ringan : 2 orang

- 6. Kota Blitar
 - Korban luka ringan : 2 orang

C. DAMPAK

Info sementara Gempa Bumi berdampak di 17 Kab./Kota wilayah Jawa Timur, sbb :

1. Kab. Malang

- Rumah rusak ringan : 1051 unit
- Rumah rusak sedang : 625 unit
- Rumah rusak berat : 688 unit
- Tempat pendidikan rusak : 167 unit
- Fasilitas kesehatan rusak : 9 unit
- Tempat ibadah rusak : 45 unit
- Fasilitas Umum Lain : 13 Unit

2. Kab. Lumajang

- Rumah rusak ringan : 779 unit
- Rumah rusak sedang : 422 unit
- Rumah rusak berat : 222 unit
- Tempat pendidikan rusak : 3 unit
- Tempat ibadah rusak : 14 unit
- Tempat perkantoran rusak : 2 unit
- Fasilitas Kesehatan : 1 unit

3. Kab. Pasuruan

- Rumah rusak ringan : 34 unit
- Rumah rusak sedang : 1 unit
- Tempat Penginapan : 1 unit
- Tempat pendidikan rusak : 1 unit
- Tempat ibadah rusak : 3 unit
- Tempat makan : 1 unit (Rest area)

4. Kab. Blitar

- Rumah rusak ringan : 336 unit
- Rumah rusak sedang : 247 unit
- Rumah rusak berat : 26 unit
- Tempat pendidikan rusak : 8 unit
- Kantor rusak : 9 unit
- Balai desa rusak : 4 unit
- Tempat ibadah rusak : 21 unit
- Fasilitas kesehatan rusak : 2 unit
- Tempat usaha rusak : 1 unit
- Kandang ternak rusak : 2 unit

5. Kab. Trenggalek

- Rumah rusak ringan : 21 unit
- Rumah rusak sedang : 29 unit
- Rumah rusak berat : 8 unit
- Tempat ibadah rusak : 4 unit
- Tempat pendidikan rusak : 3 unit
- Gudang rusak : 2 unit
- Kantor rusak : 2 unit
- Balai desa rusak : 3 unit
- Kandang ternak : 1 unit

6. Kota Blitar

- Rumah rusak ringan : 22 unit
- Rumah rusak sedang : 12 unit
- Rumah rusak berat : 2 unit
- Tempat pendidikan rusak : 5 unit
- Tempat ibadah rusak : 3 unit
- Tempat perkantoran rusak : 2 unit

- Fasilitas Kesehatan : 3 unit

7. Kota Malang

- Rusunawa rusak ringan : 1 gedung
- Rumah rusak ringan : 1 unit
- Rumah rusak sedang : 3 unit

8. Kota Kediri

- Rumah rusak berat : 1 unit
- Tempat pendidikan rusak : 1 unit

9. Kab. Probolinggo

- Rumah rusak ringan : 8 unit
- Rumah rusak berat : 2 unit
- Masjid rusak : 1 unit
- Gudang rusak : 1 unit
- Bangunan candi retak rusak ringan

10. Kab. Ponorogo

- Rumah rusak ringan : 1 unit
- Rumah rusak berat : 1 unit

11. Kab. Jember

- Rumah rusak berat : 4 unit
- Rumah rusak sedang : 15 unit
- Rumah rusak ringan : 31 unit
- Tempat ibadah rusak : 2 unit
- Fasilitas Kesehatan : 2 unit

12. Kab. Tulungagung

- Rumah rusak ringan : 57 unit
- Rumah rusak sedang : 16 unit
- Rumah rusak berat : 2 unit
- Balai desa rusak : 3 unit
- Tempat pendidikan : 1 unit
- Tempat ibadah rusak : 4 unit
- Pasar rusak : 1 unit

13. Kota Batu

- Tempat usaha rusak ringan : 2 unit
- Bangunan pada tempat wisata rusak ringan : 1 unit
- Rumah rusak ringan : 2 unit
- Gedung Pemerintah rusak ringan : 1 unit
- Gedung sekolah rusak ringan : 4 unit

14. Kab. Nganjuk

- Rumah rusak berat : 1 unit

15. Kab. Pacitan

- Rumah rusak ringan : 1 unit

16. Kab. Bondowoso

- Rumah rusak ringan : 2 unit

17. Kab. Kediri

- Rumah rusak berat : 1 unit

Hingga saat ini Gempa Bumi dirasakan di 33 Kab./Kota wilayah Jawa Timur

1. Dirasakan IV MMI :

- Kab. Malang
- Kab. Blitar

2. Dirasakan III - IV MMI :

- Kab. Kediri
- Kab. Trenggalek
- Kab. Jombang
- Kota Blitar

3. Dirasakan III MMI :

- Kab. Sidoarjo
- Kota Surabaya
- Kab. Bangkalan
- Kab. Sampang
- Kab. Madiun
- Kab. Ponorogo
- Kab. Pacitan
- Kota Batu
- Kab. Tuban
- Kab. Nganjuk
- Kab. Ngawi
- Kab. Jember
- Kab. Tulungagung
- Kab. Probolinggo
- Kab. Gresik
- Kab. Magetan
- Kota Probolinggo
- Kota Kediri
- Kab. Lumajang
- Kab. Pasuruan
- Kota Malang

4. Dirasakan II MMI :

- Kab. Pamekasan
- Kab. Sumenep
- Kab. Situbondo
- Kab. Banyuwangi
- Kab. Bojonegoro
- Kab. Bondowoso

Meninggal : 9

Hilang : 0

Luka Berat : 2

Luka Ringan : 81

Kerusakan : - Rumah rusak ringan : 2.347 unit
- Rumah rusak sedang : 1.370 unit
- Rumah rusak berat : 957 unit
- Fasum rusak : 350 unit

Kerugian : -


Upaya : 1. BPBD Prov. Jatim menyebarluaskan melalui moda yang ada.
2. BPBD Prov. Jatim berkoordinasi dengan 38 Kab/Kota untuk perkembangan terkait dampak yang ditimbulkan akibat gempa tersebut.
3. BPBD Prov. Jatim berkoordinasi dengan BMKG terkait potensi tsunami maupun adanya gempa susulan.
4. TRC BPBD Kab. Lumajang menuju lokasi kejadian untuk evakuasi korban tertimpa bongkahan batu.
5. Agen Bencana dan TRC menyisir wilayah Kab/Kota untuk menggali dampak yang ditimbulkan akibat gempa tersebut.
6. BPBD Prov. Jatim menyalurkan bantuan berupa
a) Bakorwil Malang
- Beras 500 kg (@25kg).
- Selimut 100 pcs
- Terpal 50 lembar

- Siap saji 20 dus
- Lauk pauk 20 dus
- Mie instan 50 dus
- Sembako 200 paket
- Masker kain 10.000 pcs
- Hand sanitizer spray 1 karton
- b) PBD Kota Blitar
 - Lauk Pauk 20 karton.
 - Tambahan Gizi 20 karton.
 - Sembako 30 paket.
- c) Kabupaten Lumajang
 - Beras 500 kg (@25kg)
 - Selimut 100 pcs
 - Terpal 50 lembar
 - Siap saji 20 dus
 - Lauk pauk 20 dus
 - Mie instan 50 dus
 - Sembako 200 paket
 - Masker kain 10.000 pcs
 - Hand sanitizer spray 1 karton

Sumber : BMKG, Pusdalops BPBD Kab/Kota & Agen Bencana Jawa Timur

Sidoarjo, 13 April 2021
a.n. KAPUSDALOPS PB
BPBD Prov. Jawa Timur

Manager,



DINO ANDALANANTO, S.Kom

NIPTTPK. 208-03061985-012019-1875

Rekapitulasi Dampak Gempa Bumi Magnitude 6.1 SR, Per 13 April 2021 PKL. 06.00 WIB

No.	Kab./kota	Dampak													Korban Jiwa						
		Fasilitas Umum													Luka Ringan	Luka Sedang	Luka Berat	Meninggal Dunia			
		Rumah			Pendidikan	Kantor	Balai Desa	Fasilitas Kesehatan	Tempat Penginapan	Tempat Ibadah	Tempat Hiburan	Tempat Usaha	Rumah Makan	Rumah Susun	Gudang	Jembatan	Kandang Ternak				
RRR	RSS	RRB																			
1.	Kab. Malang	1051	625	688	167	5	2	9		45						13		54			
2.	Kab. Lumajang	779	422	222	3	2		1		16								12	2	2	
3.	Kab. Pasuruan	34	1		1				1	3											2
4.	Kab. Bitar	336	247	26	8	9	4	2		21		1						11			
5.	Kab. Trenggalek	21	29	8	3	1	4	1		4					2						2
6.	Kota Bitar	22	12	2	5	2		3		3											
7.	Kota Malang	1	3										1								
8.	Kab. Kediri			1																	
9.	Kota Kediri	1			1																
10.	Kab. Probolinggo	8		2						1		1									
11.	Kab. Ponorogo	1		1																	
12.	Kab. Jember	31	15	4				2		2								2			
13.	Kab. Tulungagung	57	16	2	1		3			4		1						2			
14.	Kota Batu	2			4	1						1									
15.	Kab. Nganjuk			1																	
16.	Kab. Pactan	1																			
17.	Kab. Bondowoso	2																			
		2347	1370	957	193	20	13	18	1	99	1	4	1	1	2	13	3	81	4	2	9

INFOGRAFIS GEMPA BUMI 6,1 SR PROVINSI JAWA TIMUR

UPDATE, 13 April 2021, Pukul 06.00 WIB

Gempa bumi dengan kekuatan magnitudo 6,1 mengguncang Kabupaten Malang, Jawa Timur dan sekitarnya pada (10/4/2021), siang hari. Gempa bumi tersebut menyebabkan korban jiwa dan puluhan rumah rusak ringan - berat, yang berdampak ke 33 Kab/Kota, JAWA TIMUR



Kronologi :

- MAG : 6,1 SR | 10 April 2021 | 14:00:15 WIB
- MAG : 3,2 SR | 10 April 2021 | 14:55:48 WIB
- MAG : 3,6 SR | 10 April 2021 | 15:05:44 WIB
- MAG : 3,3 SR | 10 April 2021 | 16:04:17 WIB
- MAG : 3,4 SR | 10 April 2021 | 16:36:54 WIB
- MAG : 4,1 SR | 10 April 2021 | 19:49:21 WIB
- MAG : 3,7 SR | 10 April 2021 | 20:37:21 WIB
- MAG : 3,2 SR | 10 April 2021 | 22:01:53 WIB
- MAG : 5,3 SR | 11 April 2021 | 06:54:58 WIB
- MAG : 2,8 SR | 11 April 2021 | 13:24:14 WIB
- MAG : 3,4 SR | 11 April 2021 | 13:54:22 WIB
- MAG : 3,1 SR | 12 April 2021 | 12:10:52 WIB
- MAG : 3,1 SR | 13 April 2021 | 02:57:02 WIB

Lokasi :

- 90 Km Berandaya KAB- MALANG- JATIM
- 8,95 LS, 112,48 BT | 25 Km, Tidak Berpotensi Tsunami
- 77 Km Berandaya KAB- MALANG- JATIM
- 8,825 LS, 112,48751 BT | 46 Km, Tidak Berpotensi Tsunami
- 75 Km Berandaya KAB- MALANG- JATIM
- 8,809 LS, 112,50688 BT | 41 Km, Tidak Berpotensi Tsunami
- 72 Km Berandaya KAB- MALANG- JATIM
- 8,782 LS, 112,50790 BT | 43 Km, Tidak Berpotensi Tsunami
- 79 Km Berandaya KAB- MALANG- JATIM
- 8,845 LS, 112,48331 BT | 45 Km, Tidak Berpotensi Tsunami
- 67 Km Berandaya KAB- MALANG- JATIM
- 8,745 LS, 112,50905 BT | 48 Km, Tidak Berpotensi Tsunami
- 91 Km Berandaya KAB- MALANG- JATIM
- 8,95 LS, 112,47 BT | 31 Km, Tidak Berpotensi Tsunami
- 95 Km Berandaya KAB- MALANG- JATIM
- 8,903 LS, 112,47411 BT | 41 Km, Tidak Berpotensi Tsunami
- 80 Km Berandaya KAB- MALANG- JATIM
- 8,84 LS, 112,41 BT | 98 Km, Tidak Berpotensi Tsunami
- 88 Km Sekeloa - TURAN
- 8,95 LS, 112,52 BT | 36 Km, Tidak Berpotensi Tsunami
- 79 Km Berandaya KAB- MALANG- JATIM
- 8,845 LS, 112,48284 BT | 43 Km, Tidak Berpotensi Tsunami
- 82 Km Berandaya KAB- MALANG- JATIM
- 8,876 LS, 112,52266 BT | 38 Km, Tidak Berpotensi Tsunami

Daerah Terdampak :

- Dirasakan IV MMI : Kab. Malang, Kab. Blitar
- Dirasakan III - IV MMI : Kab. Kediri, Kab. Trenggalek, Kab. Jombang, Kota Blitar
- Dirasakan III MMI : Kab. Sidoarjo, Kota Surabaya, Kab. Bangkalan, Kab. Sampang, Kab. Padoan, Kota Batu, Kab. Tulungagung, Kab. Probolinggo, Kota Probolinggo, Kota Kediri, Kab. Lumajang, Pasuruan, Kota Malang
- Dirasakan II MMI : Kab. Pamekasan, Kab. Sumenep, Kab. Situbondho, Kab. Banyuwangi, Kab. Bojonegara
- Posko & Dapur Umum : Kab. Malang
- Posko : Kantor Kecamatan Ampelgading, Kab. Lumajang
- Dapur Umum : Kab. Keahng, Kantor Desa Mangianggan, Dampar, Kantor Kecamatan Ampelgading, Kab. Lumajang, Kantor Desa Keahng, Tempuksen, Kota Blitar, Kantor Dinas

- Kabupaten —————**
Malang
- Rumah Rusak : 2.364 Unit
 - Fasilitas Umum : 241 Unit
 - Meninggal Dunia : 3 Jiwa
 - Luka Berat : -
 - Luka Sedang : -
 - Luka Ringan : 54 Jiwa

- Kabupaten —————**
Lumajang
- Rumah Rusak : 1.453 Unit
 - Fasilitas Umum : 22 Unit
 - Meninggal Dunia : 6 Jiwa
 - Luka Berat : 2 Jiwa
 - Luka Sedang : 2 Jiwa
 - Luka Ringan : 12 Jiwa

- Kabupaten —————**
Blitar
- Rumah Rusak : 609 Unit
 - Fasilitas Umum : 77 Unit
 - Meninggal Dunia : -
 - Luka Berat : -
 - Luka Sedang : -
 - Luka Ringan : 11 Jiwa

SUMBER : BMKG | PUSDALOPS BPBD Kab/Kota | Agen Bersama Kab/Kota

PUSDALOPS PB Provinsi Jawa Timur

Info: 021-36190000, 021-36190001

