



PEMERINTAH PROVINSI JAWA TIMUR
BADAN PENANGGULANGAN BENCANA DAERAH

Jl. Letjen S. Parman No. 55 Waru, Telp. (031) 8550222; Fax. (031) 8550101

WARU – SIDOARJO

Sidoarjo, 12 April 2021

Nomor : 360/ 1121 /208.1/2021
Sifat : Penting
Lampiran : -
Perihal : Laporan Harian Bencana


Kepada
Yth. Ibu Gubernur Jawa Timur

Di **SURABAYA**

Bersama ini disampaikan dengan hormat **Laporan Harian** PUSDALOPS PB BPBD Provinsi Jawa Timur kejadian bencana pada Tanggal 11 – 12 April 2021 pukul 07.00 WIB, berdasarkan pantauan petugas piket dan laporan dari BPBD Kabupaten / Kota se Jawa Timur sebagaimana terlampir.

Demikian untuk menjadi periksa.

An. KEPALA PELAKSANA
BADAN PENANGGULANGAN BENCANA DAERAH
PROVINSI JAWA TIMUR
Sekretaris,



ERWIN INDRA WIDJAJA, SE, M.AP

Pembina TK I

NIP. 19690823 199003 1 008

TEMBUSAN :

- Yth. 1. Bp. Kepala BNPB di Jakarta
2. Bp. Kepala Kepolisian Daerah Jawa Timur
3. Bp. Wakil Gubernur Jawa Timur
4. Bp. Sekretaris Daerah Prov. Jatim selaku Kepala ex officio BPBD Prov. Jatim
5. Bp. Kepala Pelaksana BPBD Prov. Jatim
-



PEMERINTAH PROVINSI JAWA TIMUR
BADAN PENANGGULANGAN BENCANA DAERAH

Jl. Letjen. S. Parman No. 55 Waru, Telp. (031) 8550222; Fax. (031) 8550101
SIDOARJO – 61256

LAPORAN HARIAN PUSDALOPS

Dilaporkan kejadian alam dan bencana di wilayah Jawa Timur yang terjadi pada **Minggu – Senin, 11 – 12 April 2021 pukul 07.00 s/d 07.00 WIB**. Informasi yang diperoleh Pusdalops BPBD Provinsi Jawa Timur, sebagai berikut :

I. Kejadian Bencana

1. Kabupaten / : Ponorogo Kabupaten
Kota

Waktu : 2021-04-11 01:30:00

Tipe : Banjir

Kejadian

Lokasi : Jl. Delima, Dusun Ringin Putih, RT 03 RW 02, Desa Ringin Putih, Kecamatan Sampung

Koordinat : -7.853382,111.384109

Cuaca : Hujan

Kronologi : Pada hari Sabtu/malam Minggu tgl 10 April 2021 sekira pukul 23.00 WIB Hujan intensitas sedang-tinggi, mengguyur Kecamatan Sampung dan sekitar, Sampai pukul 01.30 WIB hari Minggu tgl 11 April 2021. Mengakibatkan debit air di sungai ringin putih mengalami penambahan dan terjadi luapan dibadan jalan.

#Update. Minggu, 11 April 2021, pukul 07.04

Dampak :

1. Dusun Tengah, Desa Kauman, Kec. Kauman :

- Ibu Narsih 53 RT/RW 2/2, 2 kk 5 jiwa

- Pak Katimen 62 Thn RT/RW 1/2, 1KK 2 Jiwa...

- Pak Parmun 67 RT/RW 1/2. 2 KK 6 Jiwa..

- Pak Saimen 60 Thn RT/RW 3/2. 1 KK 3 Jiwa

- Pak Kimin 60 Thn RT/RW 3/2. 2 KK 6 Jiwa.

- Pak Bandi 70 Thn RT/RW 3/2. 1 KK 3 Jiwa

- Pak Harianto 42 Thn RT/RW 3/2 . 1 KK 4 Jiwa

2. Dusun Tamanan, Desa Kauman

- Bu Saminah 68 Thun

RT/RW 03/02

2kk 4jiwa

- Pak Sugianto 65 thun

RT/RW 03/02

1kk 3jiwa

- Bu Wiwik 45 Thun

RT/RW 03/02

2Kk 5jiwa

Total yang terdampak:

- 15 KK

- 41 Jiwa

Meninggal : 0

Hilang : 0

Luka Berat : 0

Luka : 0

Ringan

Kerusakan : Genangan di jalan

Kerugian : -

Upaya : TRC melakukan kaji cepat dan update perkembangan

Sumber : PUSDALOPS PB - BPBD Kab. Ponorogo

2. Kabupaten / : Ponorogo Kabupaten
Kota

Waktu : 2021-04-10 23:00:00

Tipe : Banjir

Kejadian

Lokasi : Jln. Raya Sampung, Dkh. Tamanan, Ds. Kauman, Kec. Kauman, Kab. Ponorogo.

Koordinat : -7.864700,111.418266

Cuaca : Berawan

Kronologi : Pada hari Sabtu 10 April 2021 Pkl. 21.00 WIB hingga 24.00 WIB terjadi hujan lebat di daerah Ds. Kauman yang menyebabkan kenaikan debit air meluap ke pemukiman warga dengan ketinggian air 30 - 50 cm.

#Update Minggu, 11 April 2021 Pukul 13.15 WIB

- Kondisi cuaca saat ini Berawan

- Kondisi Luapan saat ini sudah berangsur-angsur surut

- Rumah yang terdampak :

RT : 01 RW : 01

- Rumah Ibu Rukayah (3 jiwa)

- Rumah Bp Supriyadi (3 jiwa)

- Rumah Bp Simun (3 jiwa)

- Rumah Bp Sarji (3 jiwa)

- Rumah Bp Jito (2 jiwa)

- Rumah Bp Yono (3 jiwa)

- Rumah Bp Rudiyanto (2 jiwa)

- Rumah Bp Mirin (2 Jiwa)

- Rumah Ibu Inem (1 jiwa)

- Rumah Ibu Jubaidah (2 jiwa)

- Rumah Bp Handoko (3 jiwa)

- Rumah Ibu Munirah (1 jiwa)

- Rumah Bp Yanto (2 jiwa)

RT : 02 RW : 01

- Rumah Bp Kadeni (2 jiwa)

- Rumah Ibu Sumini (4 jiwa)

- Rumah Bp Marjuni (4 jiwa)

- Rumah Bp Supriadi (5 jiwa)

- Rumah Ibu Sinem (2 jiwa)

Meninggal : 0

Hilang : 0

Luka Berat : 0

Luka Ringan : 0

Ringan

Kerusakan : KK terdampak : 18 KK / 47 Jiwa

Kerugian : -

Upaya : - TRC BPBD Kab. Ponorogo melakukan pendataan terkait rumah terdampak banjir.
- Menghimbau warga untuk menaikkan barang-barang rumah yang terkena genangan banjir.

Sumber : Agen Bencana Kab. Ponorogo

3. Kabupaten / : Ngawi Kabupaten
Kota

Waktu : 2021-04-10 23:00:00

Tipe : Banjir

Kejadian

Lokasi : - Ds. Waruktengah dan Ds. Pleset, Kec. Pangkur
- Ds. Purwosari dan Ds. Simo, Kec. Kwadungan
Koordinat : -7.496986,111.503944
Cuaca : Hujan Lebat
Kronologi : Pada hari Sabtu 10 April 2021 terjadi hujan lebat di wilayah hulu dan derasnya aliran Bengawan Madiun yang menyebabkan Banjir Luapan di Kec. Pangkur (Ds. Waruktengah, Ds. Pleset) serta di Kec. Kwadungan (Ds. Purwosari, Ds. Simo). Pada pukul 08.00 WIB mengalami peningkatan debit air sampai saat ini. Untuk ketinggian air yg memasuki rumah ± 30-40 cm.

Dampak :

- a. RT. 05/RW. 01 Dsn. Waruk Tengah, Ds. Waruk Tengah,
 - Rumah terdampak : 6 Unit
 - Persawahan terendam banjir : 30 Ha
- b. Kec. Kwadungan
 - Jalan akses Desa Simo ke Geneng terendam genangan air setinggi 10-15 cm
 - Jalan akses Desa Purwosari ke Madiun terendam genangan air setinggi 10-15 cm

#Update Minggu, 11 April 2021 Pukul 17.30 WIB

Perkembangan :

- Kondisi cuaca saat ini Cerah
- Ketinggian rata-rata yg memasuki rumah ± 10-15 cm
- Ketinggian genangan air pada jalur akses desa mengalami penurunan ± 10 cm

#Update Minggu, 11 April 2021 Pukul 21.45 WIB

Perkembangan :

- Kondisi cuaca saat ini Cerah
- Genangan air di area persawahan Sudah Surut
- Genangan air yang memasuki rumah warga Sudah Surut
- Ketinggian genangan air pada jalur akses desa Sudah Surut

Meninggal : 0

Hilang : 0

Luka Berat : 0

Luka : 0

Ringan

Kerusakan : - Rumah terdampak : 6 Unit
- Persawahan terendam banjir : 30 Ha
- Jalan akses Desa Simo ke Geneng terendam genangan air setinggi 10-15 cm
- Jalan akses Desa Purwosari ke Madiun terendam genangan air setinggi 10-15 cm

Kerugian : -

Upaya : - TRC BPBD Kab. Ngawi melakukan pendataan terkait rumah terdampak banjir.
- Melakukan monitoring ketinggian genangan air

Sumber : Agen Bencana Jatim

4. Kabupaten / : Malang Kabupaten
Kota

Waktu : 2021-04-10 14:00:15

Tipe : Gempa Bumi

Kejadian

Lokasi : 90 Km Barat Daya Kab. Malang
Gempa Bumi dirasakan di 33 Kab./Kota wilayah Jawa Timur
1. Dirasakan IV MMI :

- Kab. Malang
- Kab. Blitar

2. Dirasakan III - IV MMI :

- Kab. Kediri
- Kab. Trenggalek
- Kab. Jombang
- Kota Blitar

3. Dirasakan III MMI :

- Kab. Sidoarjo
- Kota Surabaya
- Kab. Bangkalan
- Kab. Sampang
- Kab. Madiun
- Kab. Ponorogo
- Kab. Pacitan
- Kota Batu
- Kab. Tuban
- Kab. Nganjuk
- Kab. Ngawi
- Kab. Jember
- Kab. Tulungagung
- Kab. Probolinggo
- Kab. Gresik
- Kab. Magetan
- Kota Probolinggo
- Kota Kediri
- Kab. Lumajang
- Kab. Pasuruan
- Kota Malang

4. Dirasakan II MMI :

- Kab. Pamekasan
- Kab. Sumenep
- Kab. Situbondo
- Kab. Banyuwangi
- Kab. Bojonegoro
- Kab. Bondowoso

Koordinat : -8.950000,112.480003

Cuaca : Cerah

Kronologi : Telah terjadi Gempa Bumi dirasakan pada parameter sbb :
- Info Gempa Mag:6.1 SR, 10-Apr-21 pukul 14:00:15 WIB
Ket: Gempa dirasakan, namun tidak berpotensi terjadi Tsunami.
Gempa susulan yang terjadi sbb :

- 1) Info Gempa Mag:3.2 SR, 10-Apr-21 pukul 14:53:48 WIB
- 2) Info Gempa Mag:3.6 SR, 10-Apr-21 pukul 15:05:46 WIB
- 3) Info Gempa Mag:3.3 SR, 10-Apr-21 pukul 16:04:17 WIB
- 4) Info Gempa Mag:3.4 SR, 10-Apr-21 pukul 18:36:54 WIB
- 5) Info Gempa Mag:4.1 SR, 10-Apr-21 pukul 19:49:21 WIB
- 6) Info Gempa Mag:3.7 SR, 10-Apr-21 pukul 20:37:21 WIB
- 7) Info Gempa Mag:3.2 SR, 10-Apr-21 pukul 22:01:53 WIB
- 8) Info Gempa Mag:5.3 SR, 11-Apr-21 pukul 06:54:58 WIB
- 9) Info Gempa Mag:2.8 SR, 11-Apr-21 pukul 13:24:14 WIB
- 10) Info Gempa Mag:3.4 SR, 11-Apr-21 pukul 13:54:22 WIB

LOKASI GEMPA BUMI :

- 1) 90 km BaratDaya KAB-MALANG-JATIM, Kedalaman: 25 Km
- 2) 77 km BaratDaya KAB-MALANG-JATIM, Kedalaman: 46 Km
- 3) 75 km BaratDaya KAB-MALANG-JATIM, Kedalaman: 41 Km

- 4) 72 km BaratDaya KAB-MALANG-JATIM, Kedalaman: 43 Km
- 5) 79 km BaratDaya KAB-MALANG-JATIM, Kedalaman: 45 Km
- 6) 67 km BaratDaya KAB-MALANG-JATIM, Kedalaman: 48 Km
- 7) 91 km BaratDaya KAB-MALANG-JATIM, Kedalaman: 31 Km
- 8) 85 km BaratDaya KAB-MALANG-JATIM, Kedalaman: 41 Km
- 9) 80 km BaratDaya KAB-MALANG-JATIM, Kedalaman: 98 Km
- 10) 88 km Selatan TUREN-KAB-MALANG-JATIM, Kedalaman: 36 Km
- 11) 79 km BaratDaya KAB-MALANG-JATIM, Kedalaman: 43 Km

#Update Senin 12/04/2021, Pkl. 02.00 WIB

A. PERKEMBANGAN

1. Kab. Malang :
 - a. Posko Penanganan Darurat di Kantor Kecamatan Ampelgading
 - b. Dapur Umum berada di 3 titik sbb :
 - Tagana Dinsos Kab. Malang di Kantor Kecamatan Ampelgading
 - PMI Kab. Malang di Kantor Desa Dampit
 - Dapur Umum Mandiri oleh Warga di rumah Pak Samuri di Dsn. Krajan, Ds. Majang Tengah, Kec. Dampit
 - c. Jumlah Pengungsian 782 Jiwa antara lain :
 - Ds Majang Tengah, Kec. Dampit : 60 Jiwa
 - Ds. Pamotan, Kec. Dampit : 72 Jiwa
 - Ds. Jogomulyo, Kec. Tirtoyudo : 200 Jiwa
 - Ds. Sumbertangkil, Kec. Tirtoyudo : 350 Jiwa
 - Ds. Kepatih, Kec. Tirtoyudo : 100 Jiwa
 - d. Poskes Puskesmas Dampit di rumah warga (Pak Glender)
2. Kab. Lumajang
 - a. Posko Penanganan Darurat di Kantor Desa Kaliuling
 - b. Pendirian atau penyiapan 2 tenda pengungsi berlokasi di Dsn. Halimoh, Ds. Kaliuling, Kec. Tempursari
 - c. Tagana Dinsos Kab. Lumajang mendirikan dan pelayanan Dapur Umum berlokasi di Ds. Kaliuling, Kec. Tempursari dan DU Mandiri oleh Warga Dsn Halimoh di bantu dari Lazizmu MDMC
 - d. Poskes di Kantor Desa Kaliuling
 - e. Pos Penanggulangan Bencana Alam Kodim 0812/ Lumajang di Kantor Desa Kaliuling
 - f. Pos DVI RS. Bhayangkara Lumajang di Kantor Desa Kaliuling
 - g. Untuk warga terdampak mengungsi atau menempati rumah tetangga yang lebih aman dan layak huni.
3. Untuk Kab. Blitar, Dapur Umum dan Pengungsian masih Nihil
4. Kunjungan Gubernur Jawa Timur ke lokasi terdampak di Kab. Malang dan Kab. Lumajang
5. BPBD Prov. Jatim dan TRC PB BPBD Jatim melakukan pendampingan Penanganan Darurat di Kab. Malang dan Kab. Lumajang

B. KORBAN JIWA

1. Kab. Lumajang
 - Korban Meninggal : 5 orang
 - Korban luka ringan : 12 orang
 - Korban luka sedang : 2 orang
 - Korban luka berat : 1 orang

Keterangan korban meninggal :

- a) Ahmad Fadholi, alamat Desa Tempurrejo RT 002 RW 002 Kecamatan Tempursari
Kondisi : Meninggal dunia dan berada di ruang jenazah RSUD Pasirian
- b) Sri Yani, 46 tahun, alamat Desa Tempurrejo RT 002 RW 002 Kecamatan Tempursari.
Kondisi : Meninggal dunia saat dirujuk ke RS Hartoyo
- c) Juwanto, RT 04 RW 09 Desa Kaliuling Kecamatan Tempursari.
Kondisi meninggal tertimpa reruntuhan bangunan.
- d) H. Nasar alias H. Amin, RT 01 RW 03 Desa Kaliuling Kecamatan

Tempursari.

Kondisi meninggal tertimpa reruntuhan bangunan.

e) Bonami, alamat Blok Halimo, Desa Kaliuling, Kec. Tempursari

Kondisi meninggal tertimpa reruntuhan bangunan.

2. Kab. Malang

- Korban Meninggal : 3 orang

- Korban luka ringan : 54 orang

Keterangan korban meninggal :

a) Imam alamat Desa Sidorenggo RT 32 Ds. Sidorenggo Kec. Ampelgading

Kondisi : Meninggal Dunia tertimpa material rumah

b) Munadi 70 tahun alamat RW3/RT 12 Desa Wirotaman, Kec. Ampelgading

Kondisi : Meninggal Dunia tertimpa material rumah

c) Misni 53 tahun, alamat Dusun Krajan RT. 01 RW. 01 Desa Tamanasri, Kec. Ampelgading

Kondisi : Meninggal Dunia tertimpa material rumah

3. Kab. Blitar

- Korban luka ringan : 11 orang

4. Kab. Tulungagung

- Korban luka ringan : 2 orang

5. Kab. Jember

- Korban luka ringan : 2 orang

6. Kota Blitar

- Korban luka ringan : 2 orang

C. DAMPAK

Info sementara Gempa Bumi berdampak di 17 Kab./Kota wilayah Jawa Timur, sbb :

1. Kab. Malang

- Rumah rusak ringan : 1051 unit

- Rumah rusak sedang : 625 unit

- Rumah rusak berat : 688 unit

- Tempat pendidikan rusak : 167 unit

- Fasilitas kesehatan rusak : 9 unit

- Tempat ibadah rusak : 45 unit

- Fasilitas Umum Lain : 13 Unit

2. Kab. Lumajang

- Rumah rusak ringan : 148 unit

- Rumah rusak sedang : 326 unit

- Rumah rusak berat : 187 unit

- Tempat pendidikan rusak : 3 unit

- Tempat ibadah rusak : 14 unit

- Tempat perkantoran rusak : 2 unit

- Fasilitas Kesehatan : 1 unit

3. Kab. Pasuruan

- Rumah rusak ringan : 34 unit

- Rumah rusak sedang : 1 unit

- Tempat Penginapan : 1 unit

- Tempat pendidikan rusak : 1 unit

- Tempat ibadah rusak : 3 unit

- Tempat makan : 1 unit (Rest area)

4. Kab. Blitar

- Rumah rusak ringan : 252 unit

- Rumah rusak sedang : 90 unit

- Rumah rusak berat : 16 unit
- Tempat pendidikan rusak : 8 unit
- Kantor rusak : 9 unit
- Balai desa rusak : 4 unit
- Tempat ibadah rusak : 21 unit
- Fasilitas kesehatan rusak : 2 unit
- Tempat usaha rusak : 1 unit
- Kandang ternak rusak : 2 unit

5. Kab. Trenggalek

- Rumah rusak ringan : 19 unit
- Rumah rusak sedang : 27 unit
- Rumah rusak berat : 8 unit
- Tempat ibadah rusak : 4 unit
- Tempat pendidikan rusak : 3 unit
- Gudang rusak : 2 unit
- Kantor rusak : 2 unit
- Balai desa rusak : 3 unit
- Kandang ternak : 1 unit

6. Kota Blitar

- Rumah rusak ringan : 16 unit
- Rumah rusak sedang : 8 unit
- Rumah rusak berat : 2 unit
- Tempat pendidikan rusak : 5 unit
- Tempat ibadah rusak : 3 unit
- Tempat perkantoran rusak : 2 unit
- Fasilitas Kesehatan : 3 unit

7. Kota Malang

- Rusunawa rusak ringan : 1 gedung
- Rumah rusak ringan : 1 unit
- Rumah rusak sedang : 3 unit

8. Kota Kediri

- Rumah rusak ringan : 1 unit
- Tempat pendidikan rusak : 1 unit

9. Kab. Probolinggo

- Rumah rusak ringan : 7 unit
- Rumah rusak berat : 2 unit
- Masjid rusak : 1 unit
- Gudang rusak : 1 unit
- Bangunan candi retak rusak ringan

10. Kab. Ponorogo

- Rumah rusak ringan : 1 unit
- Rumah rusak berat : 1 unit

11. Kab. Jember

- Rumah rusak berat : 4 unit
- Rumah rusak sedang : 14 unit
- Rumah rusak ringan : 26 unit
- Tempat Ibadah rusak : 2 unit
- Fasilitas Kesehatan : 2 unit

12. Kab. Tulungagung

- Rumah rusak ringan : 57 unit
- Rumah rusak sedang : 16 unit
- Rumah rusak berat : 2 unit
- Balai desa rusak : 3 unit

- Tempat pendidikan : 1 unit
- Tempat ibadah rusak : 4 unit
- Pasar rusak : 1 unit

13. Kota Batu

- Tempat usaha (bengkel) rusak ringan : 1 unit
- Bangunan pada tempat wisata rusak ringan : 1 unit
- Rumah rusak ringan : 2 unit
- Gedung Pemerintah rusak ringan : 1 unit
- Gedung sekolah rusak ringan : 4 unit

14. Kab. Nganjuk

- Rumah rusak berat : 1 unit

15. Kab. Pacitan

- Rumah rusak ringan : 1 unit

16. Kab. Bondowoso

- Rumah rusak ringan : 2 unit

17. Kab. Kediri

- Rumah rusak berat : 1 unit

Hingga saat ini Gempa Bumi dirasakan di 33 Kab./Kota wilayah Jawa Timur

1. Dirasakan IV MMI :

- Kab. Malang
- Kab. Blitar

2. Dirasakan III - IV MMI :

- Kab. Kediri
- Kab. Trenggalek
- Kab. Jombang
- Kota Blitar

3. Dirasakan III MMI :

- Kab. Sidoarjo
- Kota Surabaya
- Kab. Bangkalan
- Kab. Sampang
- Kab. Madiun
- Kab. Ponorogo
- Kab. Pacitan
- Kota Batu
- Kab. Tuban
- Kab. Nganjuk
- Kab. Ngawi
- Kab. Jember
- Kab. Tulungagung
- Kab. Probolinggo
- Kab. Gresik
- Kab. Magetan
- Kota Probolinggo
- Kota Kediri
- Kab. Lumajang
- Kab. Pasuruan
- Kota Malang

4. Dirasakan II MMI :

- Kab. Pamekasan
- Kab. Sumenep
- Kab. Situbondo

- Kab. Banyuwangi
- Kab. Bojonegoro
- Kab. Bondowoso

D. TOTAL DAMPAK YANG DITIMBULKAN

- Korban meninggal dunia : 8 orang
- Korban luka ringan : 83 orang
- Korban luka sedang : 2 orang
- Korban luka berat : 1 orang
- Rumah rusak ringan : 1.647 unit
- Rumah rusak sedang : 1.112 unit
- Rumah rusak berat : 930 unit
- Fasum rusak : 369 unit

Meninggal : 8

Hilang : 0

Luka Berat : 1

Luka : 36

Ringan

Kerusakan : - Korban meninggal dunia : 8 orang
 - Korban luka ringan : 36 orang
 - Korban luka sedang : 2 orang
 - Korban luka berat : 1 orang
 - Rumah rusak ringan : 1397 unit
 - Rumah rusak sedang : 854 unit
 - Rumah rusak berat : 642 unit
 - Fasum rusak : 186 unit

Kerugian : -

Upaya : 1. BPBD Prov. Jatim menyebarluaskan melalui moda yang ada.
 2. BPBD Prov. Jatim berkoordinasi dengan 38 Kab/Kota untuk perkembangan terkait dampak yang ditimbulkan akibat gempa tersebut.
 3. BPBD Prov. Jatim berkoordinasi dengan BMKG terkait potensi tsunami maupun adanya gempa susulan.
 4. TRC BPBD Kab. Lumajang menuju lokasi kejadian untuk evakuasi korban tertimpa bongkahan batu.
 5. Agen Bencana dan TRC menysisir wilayah Kab/Kota untuk menggali dampak yang ditimbulkan akibat gempa tersebut.
 6. BPBD Prov. Jatim menyalurkan bantuan berupa

- a) Bakorwil Malang
 - Beras 500 kg (@25kg).
 - Selimut 100 pcs
 - Terpal 50 lembar
 - Siap saji 20 dus
 - Lauk pauk 20 dus
 - Mie instan 50 dus
 - Sembako 200 paket
 - Masker kain 10.000 pcs
 - Hand sanitizer spray 1 karton
- b) PBD Kota Blitar
 - Lauk Pauk 20 karton.
 - Tambahan Gizi 20 karton.
 - Sembako 30 paket.
- c) Kabupaten Lumajang
 - Beras 500 kg (@25kg)
 - Selimut 100 pcs
 - Terpal 50 lembar
 - Siap saji 20 dus
 - Lauk pauk 20 dus
 - Mie instan 50 dus
 - Sembako 200 paket
 - Masker kain 10.000 pcs

- Hand sanitizer spray 1 karton
Sumber : BMKG, Pusdalops BPBD Kab/Kota & Agen Bencana Jawa Timur

II. Kejadian Lain – Lain

1. Kabupaten / : Situbondo Kabupaten
Kota

Waktu : 2021-04-11 18:30:00

Tipe : Pohon Tumbang

Kejadian

Lokasi : Jalan Pantura Curah Kalak, Desa Curah Kalak, Kecamatan Jangkar

Koordinat : -7.749137,114.182426

Cuaca : Cerah Berawan

Kronologi : Telah terjadi pohon tumbang yang menimpah sebuah warung ikan bakar, di tepi jalan Pantura Curah Kalak, Desa Curah Kalak, Kecamatan Jangkar. Kabupaten Situbondo. Kejadian pohon tumbang terjadi pada hari Minggu, tanggal 11 April 2021 sekitar pukul 18.30 Wib, dan mengenai warung milik Bapak Syaiful. Saat kejadian warga sekitar dengan sigap bergotong-royong memotong pohon yang tumbang menggunakan alat seadanya, sehingga tidak mengganggu arus lalu lintas. Di duga pohon yang tumbang di karenakan pohon sudah rapuh.

Meninggal : 0

Hilang : 0

Luka Berat : 0

Luka : 0

Ringan

Kerusakan : Warung rusak : 1 unit

Kerugian : -

Upaya : - BPBD Kab. Situbondo datang ke lokasi dan melakukan pemotongan pohon tumbang

Sumber : Agen Bencana Jatim Kab. Situbondo

2. Kabupaten / : Magetan Kabupaten
Kota

Waktu : 2021-04-11 17:00:00

Tipe : Tanah Longsor

Kejadian

Lokasi : RT 20 dan 22 RW 08 Ds. Trosono, Kec. Parang

Koordinat : -7.760886,111.314133

Cuaca : Berawan

Kronologi : Telah terjadi tanah longsor di Ds. Trosono RT 20 dan 22 RW 08, Kec. Parang, Kab. Magetan.

Meninggal : 0

Hilang : 0

Luka Berat : 0

Luka : 0

Ringan

Kerusakan : - Rumah rusak sedang : 2 Unit

Kerugian : -

Upaya : - Pusdalops-PB dan TRC-PB BPBD Kab. Magetan telah melakukan Asesment dan berkoordinasi dengan Perangkat Desa
- Melakukan kerja bakti pembersihan material longsor pada besok Senin pukul 07.00 WIB

Sumber : Pusdalops BPBD Kab. Magetan

3. Kabupaten / : Ponorogo Kabupaten
Kota

Waktu : 2021-04-10 14:00:00

Tipe : Tanah Longsor

Kejadian

Lokasi : RT. 05/RW. 03 Dkh. Krajan Ds. Mrayan Kec. Ngrayun

Koordinat : -8.088003,111.382820

Cuaca : Hujan

Kronologi : Pada hari Sabtu 10 April 2021 sekitar jam 14.00 WIB terjadi gempa bumi bersamaan turun hujan yang sangat deras sehingga mengakibatkan tebing setinggi 5 meter longsor menimpa rumah bagian dapur, saat sedang terjadi gempa bumi pemilik rumah beserta anggota keluarga keluar rumah untuk menyelamatkan diri.

Meninggal : 0

Hilang : 0

Luka Berat : 0

Luka : 0

Ringan

Kerusakan : - Rumah rusak ringan : 1 Unit

Kerugian : -

Upaya : - Tim BPBD Ponorogo koordinasi dengan pihak terkait serta melakukan assessment.

Sumber : Pusdalops BPBD Kab. Ponorogo Agen Bencana Jatim Kab. Ponorogo

III. Pantauan Gunung Api di Wilayah Jawa Timur

Gunung api di wilayah Jawa Timur yang terpantau sebagai berikut:

1. Gunung Bromo : **WASPADA** (Level II) Sejak Tanggal 20 Oktober 2016
2. Gunung Semeru : **WASPADA** (Level II) Sejak Tanggal 02 Mei 2013
3. Gunung Raung : **WASPADA** (Level II) Sejak Tanggal 21 Januari 2021
4. Gunung Ijen : **NORMAL** (Level I) Sejak Tanggal 08 Agustus 2014
5. Gunung Kelud : **NORMAL** (Level I) Sejak Tanggal 07 Agustus 2014
6. Gunung Lamongan : **NORMAL** (Level I) Sejak Tanggal 19 April 2012
- Gunung Arjuno – Welirang : **NORMAL** (Level I) Sejak Tahun 1995

IV. Pantauan Titik Panas Wilayah Jawa Timur

Pantauan berdasarkan sensor **MODIS** (*Moderate Resolution Imaging Spectroradiometer*) dari Satelit Terra, Aqua, Suomi pada hari **Minggu – Senin, 11 – 12 April 2021** pukul **07.00 s/d 07.00 WIB**. Dilaporkan sebagai berikut:

No.	Koordinat	Tanggal	Waktu (WIB)	Tingkat	Kecamatan	Kab/Kota	Keterangan
Nihil							

V. Peringatan Dini Cuaca Wilayah Jawa Timur

A. **Peringatan Dini Cuaca Jawa Timur pada tanggal 11 April pukul 14.00 WIB** berpotensi terjadi Hujan Sedang – Lebat yang dapat disertai Kilat/Petir dan Angin Kencang terjadi sebanyak **1 (satu)** kali peringatan (Prakirawan-BMKG Surabaya)

B. **Penyebaran informasi peringatan dini Jawa Timur :**

1. Menelepon Kabupaten/ Kota yang diperkirakan berpotensi terjadi hujan.
2. Menyebarkan informasi melalui Radio Komunikasi VHF BPBD Provinsi Jawa Timur pada freq 169.225 Mhz dan VHF RAPI pada freq 142.040 Mhz.

3. Menyebarkan informasi ke Kab/Kota melalui SMS Gateway BPBD Provinsi Jawa Timur dan melalui ponsel monitoring nomor 081231780000 dan Jejaring Sosial.

VI. Prakiraan Cuaca Wilayah Jawa Timur

Prakiraan Cuaca Provinsi Jawa Timur pada **Senin – Selasa, 12 – 13 April 2021 pukul 07.00 s/d 07.00 WIB**. Dilaporkan sebagai berikut :

- A. 1. - **Pagi hari** : diprakirakan Cerah, Berawan, Hujan Ringan-Sedang, dan Hujan Lebat disertai Petir.
 - **Siang-Sore hari** : diprakirakan Cerah, Berawan, Hujan Ringan-Sedang, dan Hujan Lebat disertai Petir.
 - **Malam hari** : diprakirakan Cerah, Berawan, Berkabut, dan Hujan Ringan-Sedang.
 - **Dini hari** : diprakirakan Cerah, Berawan, Berkabut, dan Hujan Ringan-Sedang.
2. - **Suhu udara** : 13 - 33 °C
 - **Kelembapan udara** : 60 - 100 %
 - **Angin** : dominan dari Barat - Barat Daya dengan kecepatan 05 - 30 km/jam
- B. **Peringatan dini** :

Waspada hujan intensitas sedang hingga lebat disertai petir dan angin kencang sesaat pada:

 - **Pagi hari** di wilayah Kab. Mojokerto, Magetan, Kab. Pasuruan, Bondowoso, Situbondo, Pamekasan dan Sampang.
 - **Siang-Sore hari** di wilayah Kota Mojokerto, Kab. Mojokerto, Lamongan, Jombang, Nganjuk, Kab. Kediri, Kota Malang, Kab. Pasuruan, Kab. Probolinggo, Jember, Bondowoso dan Situbondo.
 - **Malam hari** di wilayah Ngawi.

Sumber : BMKG Stasiun Meteorologi Juanda

VII. Prakiraan Tinggi Gelombang

Prakiraan gelombang laut maksimum di wilayah Jawa Timur pada **Senin – Selasa, 12 – 13 April 2021 pukul 07.00 s/d 07.00 WIB**. Dilaporkan sebagai berikut :

- A. **Kondisi Sinoptik** : Hujan, arah angin dari Tenggara - Selatan, kec. angin maksimum di L. Jawa bagian timur 15 knots dan S. Hindia selatan Jatim 12 knots. Tinggi gelombang di L. Jawa bagian timur antara 0.1-0.8 m dan di S. Hindia selatan Jatim antara 1.5-3.5 m.
- B. **Peringatan** : Waspada tinggi gelombang lebih dari 2.5 m di Perairan selatan Jatim, S. Hindia selatan Jatim.

Sumber : BMKG Maritim Surabaya

VIII. Komunikasi Radio

Berdasarkan monitoring dari Media Sosial (Facebook, WhatsApp & Telegram) dan Radio Pusdalops BPBD Provinsi Jawa Timur di Frekwensi HF 11.437.5, VHF 169.225 Mhz, dan VHF 142.040 MHz pada hari **Minggu – Senin, 11 – 12 April 2021 pukul 07.00 s/d 07.00 WIB**. Dilaporkan sebagai berikut:


LOG SHEET		Tanggal : 11 – 12 April 2021
Operator : Ali Rozaki & Jundan		Hari : Minggu – Senin
		STASIUN : PUSDALOPS BPBD JATIM
REKAP PERCAKAPAN		
Waktu	Pengirim	Percakapan
11/04/2021 07:08:00	Kab. Probolinggo	Cerah Berawan
11/04/2021 07:15:00	Kab. Blitar	Hujan
11/04/2021 07:28:00	Kab. Sidoarjo	Berawan
11/04/2021 07:34:00	Kab. Gresik	Berawan
11/04/2021 07:35:00	Kab. Situbondo	Cerah
11/04/2021 07:51:00	Kab. Pasuruan	Cerah Berawan
11/04/2021 07:52:00	Kab. Trenggalek	Berawan
11/04/2021 08:17:00	Kota Blitar	Berawan
11/04/2021 08:22:00	Kab. Kediri	Berawan
11/04/2021 09:19:00	Kab. Sidoarjo	Cerah

11/04/2021 10:23:00	Kab. Probolinggo	Cerah
11/04/2021 10:24:00	Kab. Madiun	Cerah Berawan
11/04/2021 10:52:00	Kab. Lamongan	Cerah
11/04/2021 10:55:00	Kab. Tuban	Cerah
11/04/2021 11:15:00	Kab. Probolinggo	Cerah Berawan
11/04/2021 11:38:00	Kab. Madiun	Hujan Ringan
11/04/2021 11:49:00	Kab. Trenggalek	Cerah Berawan
11/04/2021 12:00:00	Kab. Pacitan	Cerah Berawan
11/04/2021 12:05:00	Kab. Ponorogo	Berawan
11/04/2021 12:10:00	Kab. Ngawi	Berawan
11/04/2021 12:11:00	Kab. Sidoarjo	Cerah
11/04/2021 12:41:00	Kab. Magetan	Cerah Berawan
11/04/2021 12:42:00	Kab. Gresik	Cerah
11/04/2021 12:50:00	Kab. Tulungagung	Cerah
11/04/2021 13:42:00	Kab. Pasuruan	Cerah
11/04/2021 14:13:00	Kab. Bondowoso	Cerah Berawan
11/04/2021 14:15:00	Kab. Kediri	Berawan
11/04/2021 14:55:00	Kab. Trenggalek	Cerah Berawan
11/04/2021 15:12:00	Kab. Sidoarjo	Cerah
11/04/2021 15:48:00	Kab. Magetan	Hujan Ringan
11/04/2021 15:59:00	Kab. Jombang	Berawan
11/04/2021 16:00:00	Kab. Probolinggo	Cerah
11/04/2021 16:28:00	Kab. Ngawi	Cerah
11/04/2021 16:54:00	Kab. Gresik	Cerah
11/04/2021 17:02:00	Kota Pasuruan	Cerah
11/04/2021 17:18:00	Kab. Magetan	Cerah Berawan
11/04/2021 17:27:00	Kab. Pacitan	Cerah Berawan
11/04/2021 17:51:00	Kab. Sumenep	Cerah
11/04/2021 17:54:00	Kab. Blitar	Cerah
11/04/2021 17:54:00	Kota Probolinggo	Cerah Berawan
11/04/2021 18:01:00	Kab. Bondowoso	Berawan
11/04/2021 18:27:00	Kab. Situbondo	Cerah
11/04/2021 18:27:00	Kab. Situbondo	Cerah
11/04/2021 18:58:00	Kab. Nganjuk	Cerah hingga Hujan dengan intensitas ringan
11/04/2021 19:00:00	Kab. Blitar	Berawan
11/04/2021 19:00:00	Kab. Madiun	Berawan
11/04/2021 19:00:00	Kab. Bojonegoro	Berawan
11/04/2021 19:09:00	Kab. Pamekasan	Cerah Berawan
11/04/2021 19:20:00	Kab. Madiun	Cerah Berawan
11/04/2021 19:27:00	Kab. Ponorogo	Cerah Berawan
11/04/2021 19:44:00	Kab. Tulungagung	Cerah Berawan
11/04/2021 19:47:00	Kab. Kediri	Cerah - Berawan
11/04/2021 19:47:00	Kota Malang	Cerah
11/04/2021 19:50:00	Kab. Trenggalek	Cerah
11/04/2021 19:50:00	Kab. Lamongan	Cerah Berawan
11/04/2021 19:53:00	Kab. Sidoarjo	Cerah
11/04/2021 21:00:00	Kab. Gresik	Cerah Berawan
11/04/2021 21:15:00	Kab. Tuban	Cerah Berawan
11/04/2021 21:17:00	Kota Madiun	Cerah Berawan
11/04/2021 21:38:00	Kab. Bojonegoro	Cerah
11/04/2021 21:45:00	Kab. Ngawi	Cerah
11/04/2021 21:52:00	Kab. Situbondo	Cerah Berawan
11/04/2021 22:00:00	Kab. Nganjuk	Cerah Berawan
11/04/2021 22:02:00	Kab. Jombang	Berawan
11/04/2021 23:02:00	Kab. Magetan	Cerah
11/04/2021 23:41:00	Kab. Ponorogo	Berawan
11/04/2021 23:43:00	Kab. Madiun	Cerah Berawan
12/04/2021 00:00:00	Kota Pasuruan	Cerah Berawan
12/04/2021 00:04:00	Kab. Sidoarjo	Cerah
12/04/2021 00:32:00	Kab. Magetan	Cerah Berawan
12/04/2021 01:00:00	Kab. Jombang	Berawan

12/04/2021 03:10:00	Kota Pasuruan	Cerah
12/04/2021 04:00:00	Kab. Jombang	Berawan
12/04/2021 04:56:00	Kab. Sidoarjo	Cerah Berawan
12/04/2021 05:35:00	Kab. Malang	Berawan
12/04/2021 06:01:00	Kab. Bondowoso	Berawan
12/04/2021 06:10:00	Kab. Sidoarjo	Berawan
12/04/2021 06:10:00	Kab. Ponorogo	Cerah Berawan
12/04/2021 06:16:00	Kota Madiun	Cerah
12/04/2021 06:19:00	Kab. Trenggalek	Cerah Berawan
12/04/2021 06:20:00	Kab. Probolinggo	Cerah
12/04/2021 06:33:00	Kab. Madiun	Cerah
12/04/2021 06:37:00	Kab. Pacitan	Cerah Berawan
12/04/2021 07:00:00	Kab. Tuban	Cerah Berawan
12/04/2021 07:00:00	Kab. Nganjuk	Cerah Berawan
12/04/2021 07:00:00	Kab. Ponorogo	Cerah Berawan
12/04/2021 07:00:00	Kab. Banyuwangi	Cerah
12/04/2021 07:00:00	Kota Pasuruan	Cerah

Sidoarjo, 12 April 2021
a.n. KAPUSDALOPS PB
BPBD Prov. Jawa Timur

Manager,




DINO ANDALANANTO, S.Kom

NIPTTPK. 208-03061985-012019-1875

Operator,


1.



MUHAMMAD ALI ROZAKI

NIPTTPK. 208-10021980-012019-1944

2.



KANIZ EL JUNDAN