



**PEMERINTAH PROVINSI JAWA TIMUR**  
**BADAN PENANGGULANGAN BENCANA DAERAH**

Jl. Letjen S. Parman No. 55 Waru, Telp. (031) 8550222; Fax. (031) 8550101  
**WARU – SIDOARJO**

Sidoarjo, 10 April 2021

Nomor : 360/ 1116 /208.1/2021  
Sifat : Penting  
Lampiran : -  
Perihal : Laporan Harian Bencana

Kepada  
Yth. Ibu Gubernur Jawa Timur

Di **SURABAYA**

Bersama ini disampaikan dengan hormat **Laporan Harian** PUSDALOPS PB BPBD Provinsi Jawa Timur kejadian bencana pada Tanggal 09 – 10 April 2021 pukul 07.00 WIB, berdasarkan pantauan petugas piket dan laporan dari BPBD Kabupaten / Kota se Jawa Timur sebagaimana terlampir.

Demikian untuk menjadi periksa.

An. KEPALA PELAKSANA  
BADAN PENANGGULANGAN BENCANA DAERAH  
PROVINSI JAWA TIMUR

Sekretaris,



**ERWEN INDRA WIDJAJA, SE, M.AP**

Pembina TK I

NIP. 19690823 199003 1 008

TEMBUSAN :

- Yth. 1. Bp. Kepala BNPB di Jakarta  
2. Bp. Kepala Kepolisian Daerah Jawa Timur  
3. Bp. Wakil Gubernur Jawa Timur  
4. Bp. Sekretaris Daerah Prov. Jatim selaku Kepala ex officio BPBD Prov. Jatim  
5. Bp. Kepala Pelaksana BPBD Prov. Jatim
-



PEMERINTAH PROVINSI JAWA TIMUR  
BADAN PENANGGULANGAN BENCANA DAERAH

Jl. Letjen. S. Parman No. 55 Waru, Telp. (031) 8550222; Fax. (031) 8550101  
SIDOARJO – 61256

LAPORAN HARIAN PUSDALOPS

Dilaporkan kejadian alam dan bencana di wilayah Jawa Timur yang terjadi pada **Jum'at – Sabtu, 09 – 10 April 2021 pukul 07.00 s/d 07.00 WIB**. Informasi yang diperoleh Pusdalops BPBD Provinsi Jawa Timur, sebagai berikut :

I. Kejadian Bencana

1. Kabupaten / : Pasuruan Kabupaten  
Kota

Waktu : 2021-04-09 16:30:00

Tipe : Angin Kencang

Kejadian

Lokasi : 1. Kec. Bangil  
- Dsn. Patamon, Ds. kalirejo  
- Ds. manuri  
2. Ds. Rejoso, Kec. Rejoso  
3. Ds. Pohgading, Kec. Pasrepan

Koordinat : -7.599330,112.784813

Cuaca : Hujan Ringan

Kronologi : Pada hari Jumat 9 April 2021, pukul 16.30 WIB Hujan deras disertai angin kencang dengan durasi yang cukup lama mengakibatkan beberapa rumah warga mengalami rusak ringan dan pohon tumbang yang memakan bahu jalan

Meninggal : 0

Hilang : 0

Luka Berat : 0

Luka Ringan : 0

Ringan

Kerusakan : - Rumah Rusak : 8 unit  
- Akses jalan terhambat  
- Aliran listrik padam

Kerugian : -

Upaya : - Tim TRC BPBD Kab. Pasuruan melakukan Asesment, melakukan evakuasi pohon yang menutup sebagian bahu jalan, dan mengevakuasi warga yang terdampak  
- BPBD Kab. Pasuruan berkoordinasi dengan perangkat desa

Sumber : AGEN BENCANA KAB. PASURUAN

2. Kabupaten / : Malang Kabupaten  
Kota

Waktu : 2021-04-09 14:45:00

Tipe : Angin Kencang

Kejadian

Lokasi : - Ds. Tunjung Tirto, Kec Singosari, Kab. Malang  
- Ds. Purwoasri, Kec Singosari, Kab. Malang

Koordinat : -7.907612,112.641983

Cuaca : Berawan

Kronologi : Pada hari Jumat 9 April 2021, pukul 14.45 WIB Hujan deras disertai angin kencang dengan durasi yang cukup lama di wilayah Ds. Tnjung Tirtp dan Ds. Purwoasri mengakibatkan beberapa rumah warga mengalami rusak ringan dan pohon tumbang yang memakan bahu jalan.

Meninggal : 0  
Hilang : 0  
Luka Berat : 0  
Luka : 0  
Ringan  
Kerusakan : - Rumah Rusak Ringan : 12 Unit  
- Pohon Tumbang : 1 Unit  
- Arus lalu lintas terhambat  
Kerugian : -  
Upaya : - Tim TRC BPBD Kab. Malang melakukan Asesment dan melakukan evakuasi pohon yang menutup sebagian bahu jalan  
- BPBD Kab. Malang berkoordinasi dengan perangkat desa setempat  
Sumber : AGEN BENCANA KAB. MALANG

---

3. Kabupaten / : Blitar Kabupaten  
Kota  
Waktu : 2021-04-08 16:50:00  
Tipe : Angin Kencang  
Kejadian  
Lokasi : Dsn. Suweden, Ds. Kolomayan, Kec. Wonodadi, Kab. Blitar  
Koordinat : -8.058110, 112.031982  
Cuaca : Cerah  
Kronologi : Pada tanggal 8 April 2021 pukul 01.00 terjadi hujan deras dan angin kencang yang mengakibatkan beberapa rumah mengalami rusak ringan  
Meninggal : 0  
Hilang : 0  
Luka Berat : 0  
Luka : 0  
Ringan  
Kerusakan : Rumah Rusak Ringan : 20 unit  
Kerugian : -  
Upaya : - BPBD Kab. Blitar melakukan Assesment dilokasi kejadian  
- BPBD Kab. Blitar berkoordinasi dengan perangkat desa setempat  
Sumber : AGEN BENCANA KAB. BLITAR

## II. Kejadian Lain – Lain

1. Kabupaten / : Blitar Kabupaten  
Kota  
Waktu : 2021-04-09 19:00:00  
Tipe : Angin Kencang  
Kejadian  
Lokasi : RT 01 RW 03 Kel Bence Kec. Garum  
Koordinat : -8.062060, 112.224739  
Cuaca : Hujan Ringan  
Kronologi : Pada hari Jumat 9 April 2021, pukul 19.00 WIB Hujan deras disertai angin kencang dengan durasi yang cukup lama mengakibatkan pohon berjenis waru dan mahoni tumbang dan menutup akses jalan lingkungan.  
Meninggal : 0  
Hilang : 0  
Luka Berat : 0  
Luka : 0  
Ringan  
Kerusakan : - Pohon Tumbang : 2 Unit

Kerugian : -  
Upaya : - Tim TRC BPBD Kab. Blitar melakukan Asesment, melakukan evakuasi pohon yang menutup akses jalan lingkungan  
- BPBD kab. Blitar berkoordinasi dengan perangkat desa setempat  
Sumber : AGEN BENCANA KAB. BLITAR

---

2. Kabupaten / : Ponorogo Kabupaten  
Kota  
Waktu : 2021-04-09 18:00:00  
Tipe : Angin Kencang  
Kejadian  
Lokasi : Jln. Nasional III No. 45 Ds. Broto Kec. Slahung Kab. Ponorogo  
Koordinat : -8.022341,111.415962  
Cuaca : Hujan Ringan  
Kronologi : Pada hari Jumat 9 April 2021, pukul 18.00 Hujan deras disertai angin kencang diwilayah Ds. Broto mengakibatkan pohon tumbang yang berakibat akses jalan raya terhambat.  
Meninggal : 0  
Hilang : 0  
Luka Berat : 0  
Luka Ringan : 0  
Kerusakan : - Pohon Tumbang : 1 Unit  
Kerugian : -  
Upaya : - Tim TRC BPBD Kab. Ponorogo melakukan Asesment dan melakukan evakuasi pohon yang menutup sebagian jalan raya  
- BPBD Kab Ponorogo Berkoordinasi dengan instansi terkait  
- BPBD Kab. Ponorogo Berkoordinasi dengan perangkat desa  
Sumber : AGEN BENCANA KAB. PONOROGO

---

3. Kabupaten / : Trenggalek Kabupaten  
Kota  
Waktu : 2021-04-09 17:30:00  
Tipe : Angin Kencang  
Kejadian  
Lokasi : Jln. Gandusari – Kedunglurah RT. 18 RW. 06 Dsn. Jatirejo Ds. Gandusari  
Kec. Gandusari  
Koordinat : -8.108787,111.714844  
Cuaca : Hujan Ringan  
Kronologi : Pada hari Jumat 9 April 2021, pukul 17.30 Hujan deras disertai angin kencang diwilayah Dsn. Jatirejo mengakibatkan pohon tumbang yang berakibat dahan pohon menutup sebagian badan jalan.  
Meninggal : 0  
Hilang : 0  
Luka Berat : 0  
Luka Ringan : 0  
Kerusakan : - Pohon Tumbang : 1 Unit  
Kerugian : -  
Upaya : Pada hari Jumat 9 April 2021, pukul 17.30 Hujan deras disertai angin kencang diwilayah Dsn. Jatirejo mengakibatkan pohon tumbang yang berakibat dahan pohon menutup sebagian badan jalan.  
Sumber : AGEN BENCANA KAB. TRENGGALEK

---

4. Kabupaten / : Batu Kota

Kota

Waktu : 2021-04-09 11:53:46

Tipe : Banjir

Kejadian

Lokasi : Dusun Lemah Putih dan Dusun Jurangkuali, Desa Sumberbrantas,  
Kecamatan Bumiaji, Kota Batu.

Koordinat : -7.753961, 112.507645

Cuaca : Hujan

Kronologi : Pada hari Kamis Tgl 08 April 2021 pukul 18.00 WIB, Hujan deras menyebabkan saluran drainase dialiri air dengan debit yang besar. Aliran air membawa material sampah, kayu, dan batu sehingga saluran drainase tersumbat. Aliran air dan lumpur dari saluran drainase kemudian meluap ke jalan raya dan menggenangi rumah warga di sekitar lokasi. Daerah yang terdampak banjir lumpur berada di Dusun Jurangkuali dan Dusun Lemahputih, Desa Sumberbrantas

**#Update Hari Jum'at Tgl 09 April 2021 Pukul 05.00 WIB :**

Perkembangan :

- Pantauan cuaca saat ini terpantau Cerah Berawan
- Hingga saat ini tidak terdapat pengungsian, masyarakat beraktivitas normal.
- Pembersihan material lumpur yang masih tersisa dilanjutkan siang hari
- Saat ini Jalan raya Sumberbrantas \*SUDAH DIBUKA\* dan \*BISA DILEWATI\* oleh kendaraan.

**#Update Hari Jum'at Tgl 09 April 2021 Pukul 16.00 WIB :**

Perkembangan :

- Pantauan cuaca saat ini terpantau Cerah Berawan
- BPBD Kota Batu bersama Perangkat Desa Sumberbrantas melaksanakan kegiatan Distribusi bantuan logistik kepada korban terdampak banjir luapan

Meninggal : 0

Hilang : 0

Luka Berat : 0

Luka Ringan : 0

Kerusakan : - Jalan Raya Sumberbrantas dengan ketebalan 30 cm  
- 9 rumah kemasukan lumpur

Kerugian : -

Upaya : Kaji Cepat

- Koordinasi dengan pihak terkait
- Penanganan darurat pembersihan material banjir lumpur secara manual dan alat berat
- Penyemprotan material banjir lumpur

Personil yang terlibat :

1. BPBD Kota Batu
2. Dinas PUPR Kota Batu
3. Dinas Pemadam Kebakaran dan Penyelamatan Kota Batu
4. Dinas Lingkungan Hidup Kota Batu
5. Babinsa Sumberbrantas
6. Babinkamtibmas Sumberbrantas
7. Perangkat Desa Sumberbrantas
8. FPRB Sumberbrantas
9. FPRB Tulungrejo
10. Tagana Kota Batu
11. Agen Bencana Prov. Jatim
12. Garda Relawan
13. Warga

Sumber : Agen Bencana Kota Batu

---

5. Kabupaten / : Nganjuk Kabupaten  
Kota

Waktu : 2021-04-09 09:00:00

Tipe : Kejadian Lain

Kejadian

Lokasi : Dam KedungGerit Dsn. Gerekan, Desa Kacangan, Kec. Berbek, Kab. Nganjuk.

Koordinat : -7.662170,111.863930

Cuaca : Cerah Berawan

Kronologi : Pada hari jumat, tanggal 9 april 2021, tlah terjadi kejadian membahayakan jiwa manusia di dam kedunggurit dk. Wonotakan desa berbek kec. Berbek Kabupaten Nganjuk. Siswa SMP Al A'la Sukoreja Loceret Bersama 25 org siswa dengan guru pembimbing Bpk Agus Sulis akan melaksanakan giat praktek renang di kanal sekitar Dam yg dangkal. Siswa An Muhamad Ali Kadarusman Umur 15 Thn alamat Ds Godean Kec Loceret menuju Dam ingin renang dan sudah diingatkan temen- temanya, Akhirnya dia sendiri menuju ditengah Dam dan melompat dari atas, korban bisa berenang sampe sisi kiri dam. Selanjutnya dia melompat lagidan terjebak putaran air pada outflow dam kemudian ditolong oleh Rizki Krn kewalahan temenkorban 2 orang an Rohmad dan Kafa berusaha menolong Dan tidak mampu menolong juga sehingga korban tenggelam.

Meninggal : 0

Hilang : 1

Luka Berat : 0

Luka : 0

Ringan

Kerusakan : Orang Dalam Pencarian : 1 Jiwa

Kerugian : -

Upaya : - BPBD kab. Nganjuk melakukan penelusuran di radius 50 m - 100 m  
- BPBD Kab. Nganjuk menurunkan unit selam

Sumber : PUSDALOPS Kab. Nganjuk

---

6. Kabupaten / : Mojokerto Kabupaten  
Kota

Waktu : 2021-04-09 06:00:00

Tipe : Tanah Longsor

Kejadian

Lokasi : Dsn. Klubuk ,Ds. bendung,Kec. jetis,Kab. Mojokerto

Koordinat : -7.407598,112.438759

Cuaca : Cerah

Kronologi : Pada hari Jumat 9 April 2021, terjadi tanah longsor di Kab. Mojokerjo pada bagian bahu jalan yang diakibatkan oleh tanah di bantaran sungai tergerus oleh air sungai, kontur tanah yang labil dan tidak adanya tembok penahan jalan. Dengan Volume longsor Kedalaman 3.30 m, Panjang 11 m.

Meninggal : 0

Hilang : 0

Luka Berat : 0

Luka : 0

Ringan

Kerusakan : -

Kerugian : -

Upaya : - Tim TRC BPBD Kab. Mojokerto melakukan assesment dilokasi kejadian dan

mengamankan lokasi kejadian untuk mengurangi resiko longsor yang lebih besar  
 - BPBD Kab. Mojokerto berkoordinasi dengan perangkat Desa setempat  
 - BPBD Kab. Mojokerto Berkoordinasi dengan PU PR Kab Mojokerto untuk tindak lanjut penanganan tersebut

Sumber : AGEN BENCANA JATIM KAB MOJOKERTO

7. Kabupaten / : Madiun Kabupaten  
 Kota

Waktu : 2021-04-09 01:20:00

Tipe : Kebakaran

Kejadian

Lokasi : Ds.Tulung Rt 16 Rw 02 kec Saradan kab. Madiun

Koordinat : -7.492950,111.706528

Cuaca : Cerah

Kronologi : Pada Hari Jumat 9 april 2021, pukul 1.20 WIB terlihat kobaran api disalah satu rumah kosong, yang disebabkan oleh konsleting listrik

Meninggal : 0

Hilang : 0

Luka Berat : 0

Luka : 0

Ringan

Kerusakan : - Rumah Terbakar : 1 Unit

Kerugian : -

Upaya : - BPBD Kab. Madiun dan Dampar menuju lokasi untuk membantu pemadaman api dan menjaga supaya api tidak merambat kerumah warga lainnya

Sumber : AGEN BENCANA JATIM KAB MADIUN

### III. Pantauan Gunung Api di Wilayah Jawa Timur

Gunung api di wilayah Jawa Timur yang terpantau sebagai berikut:

1. Gunung Bromo : **WASPADA** (Level II) Sejak Tanggal 20 Oktober 2016
2. Gunung Semeru : **WASPADA** (Level II) Sejak Tanggal 02 Mei 2013
3. Gunung Raung : **WASPADA** (Level II) Sejak Tanggal 21 Januari 2021
4. Gunung Ijen : **NORMAL** (Level I) Sejak Tanggal 08 Agustus 2014
5. Gunung Kelud : **NORMAL** (Level I) Sejak Tanggal 07 Agustus 2014
6. Gunung Lamongan : **NORMAL** (Level I) Sejak Tanggal 19 April 2012
- Gunung Arjuno – Welirang : **NORMAL** (Level I) Sejak Tahun 1995

### IV. Pantauan Titik Panas Wilayah Jawa Timur

Pantauan berdasarkan sensor **MODIS (Moderate Resolution Imaging Spectroradiometer)** dari Satelit Terra, Aqua, Suomi pada hari Jum'at – Sabtu, 09 – 10 April 2021 pukul 07.00 s/d 07.00

**WIB.** Dilaporkan sebagai berikut:

No.	Koordinat	Tanggal	Waktu (WIB)	Tingkat	Kecamatan	Kab/Kota	Keterangan
Nihil							

### V. Peringatan Dini Cuaca Wilayah Jawa Timur

A. **Peringatan Dini Cuaca Jawa Timur pada tanggal 09 April pukul 12.00 WIB – 19.00 WIB** berpotensi terjadi Hujan Sedang – Lebat yang dapat disertai Kilat/Petir dan Angin Kencang terjadi sebanyak (**empat**) kali peringatan (Prakirawan-BMKG Surabaya)

B. **Penyebaran informasi peringatan dini Jawa Timur :**

1. Menelepon Kabupaten/ Kota yang diperkirakan berpotensi terjadi hujan.

2. Menyebarkan informasi melalui Radio Komunikasi VHF BPBD Provinsi Jawa Timur pada freq 169.225 Mhz dan VHF RAPI pada freq 142.040 Mhz.
3. Menyebarkan informasi ke Kab/Kota melalui SMS Gateway BPBD Provinsi Jawa Timur dan melalui ponsel monitoring nomor 081231780000 dan Jejaring Sosial.

#### VI. Prakiraan Cuaca Wilayah Jawa Timur

Prakiraan Cuaca Provinsi Jawa Timur pada **Sabtu - Minggu, 10 – 11 April 2021 pukul 07.00 s/d 07.00 WIB**. Dilaporkan sebagai berikut :

- A. 1. - Pagi hari** : diprakirakan Cerah, Berawan, Hujan Ringan-Sedang, dan Hujan Lebat disertai Petir.
- **Siang-Sore hari** : diprakirakan Cerah, Berawan, Hujan Ringan-Sedang, dan Hujan Lebat disertai Petir.
- **Malam hari** : diprakirakan Cerah, Berawan, Berkabut, dan Hujan Ringan-Sedang.
- **Dini hari** : diprakirakan Cerah, Berawan, dan Berkabut.
- 2. - Suhu udara** : 13 - 33 °C
- **Kelembapan udara** : 60 - 95 %
- **Angin** : dominan dari Barat - Barat Daya dengan kecepatan 05 - 30 km/jam

**B. Peringatan dini :**

**Waspada** hujan intensitas sedang hingga lebat disertai petir dan angin kencang sesaat pada:

- **Pagi hari** di wilayah Kab. Mojokerto dan Situbondo.
- **Siang-Sore hari** di wilayah Sidoarjo, Kab. Probolinggo, Situbondo, Banyuwangi dan Sumenep.

*Sumber : BMKG Stasiun Meteorologi Juanda*

#### VII. Prakiraan Tinggi Gelombang

Prakiraan gelombang laut maksimum di wilayah Jawa Timur pada **Sabtu - Minggu, 10 – 11 April 2021 pukul 07.00 s/d 07.00 WIB**. Dilaporkan sebagai berikut :

- A. Kondisi Sinoptik** : Hujan, arah angin dari Barat - Barat Laut, kec. angin maksimum di L. Jawa bagian timur 11 knots dan S. Hindia selatan Jatim 18 knots. Tinggi gelombang di L. Jawa bagian timur antara 0.2-0.8 m dan di S. Hindia selatan Jatim antara 2.0-4.8 m.
- B. Peringatan** : Waspada tinggi gelombang lebih dari 2.5 m di Perairan selatan Jatim, S. Hindia selatan Jatim; tinggi gelombang lebih dari 2.5 m di Perairan selatan Jatim, S. Hindia selatan Jatim.

*Sumber : BMKG Maritim Surabaya*

#### VIII. Komunikasi Radio

Berdasarkan monitoring dari Media Sosial (Facebook, WhatsApp & Telegram) dan Radio Pusdalops BPBD Provinsi Jawa Timur di Frekwensi HF 11.437.5, VHF 169.225 Mhz, dan VHF 142.040 MHz pada hari **Jum'at – Sabtu, 09 – 10 April 2021 pukul 07.00 s/d 07.00 WIB**. Dilaporkan sebagai berikut:

LOG SHEET		Tanggal : 09 – 10 April 2021
Operator : Andi, Edo & Gangsar		Hari : Jum'at - Sabtu
		STASIUN : PUSDALOPS BPBD JATIM
REKAP PERCAKAPAN		
Waktu	Pengirim	Percakapan
09/04/2021 07:00:00	Kab. Bojonegoro	Cerah Berawan
09/04/2021 07:00:00	Kab. Nganjuk	Cerah Berawan
09/04/2021 07:04:00	Kab. Madiun	Cerah
09/04/2021 07:05:00	Kab. Blitar	Cerah
09/04/2021 07:06:00	Kab. Pamekasan	Berawan
09/04/2021 07:07:00	Kab. Jombang	Cerah Berawan
09/04/2021 07:10:00	kab. Sidoarjo	Cerah Berawan
09/04/2021 07:19:00	Kab. Ngawi	Berawan
09/04/2021 07:23:00	kab. Pasuruan	Hujan Ringan
09/04/2021 07:28:00	Kab. Probolinggo	Hujan Ringan - Hujan Sedang




09/04/2021 07:36:00	Kab. Gresik	Cerah - Cerah Berawan
09/04/2021 07:47:00	Kab. Situbondo	Cerah Berawan
09/04/2021 07:47:00	Kab. Bondowoso	Cerah Berawan
09/04/2021 08:02:00	Kab. Magetan	Cerah - Berawan
09/04/2021 08:03:00	Kab. Kediri	Cerah
09/04/2021 08:03:00	Kab. Pamekasan	Cerah Berawan
09/04/2021 08:08:00	Kota Malang	Cerah Berawan
09/04/2021 08:27:00	Kab. Tulungagung	Cerah Berawan
09/04/2021 08:36:00	Kab. Jember	Cerah
09/04/2021 09:23:00	Kab. Sidoarjo	Cerah Berawan
09/04/2021 10:14:00	Kab. Madiun	Cerah Berawan
09/04/2021 10:38:00	Kab. Jombang	Cerah
09/04/2021 10:44:00	Kab. Tuban	Cerah
09/04/2021 11:00:00	Kab. Gresik	Cerah
09/04/2021 11:01:00	Kab. Pasuruan	Cerah Berawan
09/04/2021 11:29:00	Kab. Gresik	Cerah
09/04/2021 11:44:00	Kab. Sumenep	Hujan Sedang
09/04/2021 12:18:00	Kab. Tulungagung	Cerah
09/04/2021 12:23:00	Kab. Bondowoso	Berawan
09/04/2021 12:27:00	Kota Batu	Cerah
09/04/2021 12:29:00	Kab. Ngawi	Cerah
09/04/2021 12:30:00	kab. Sidoarjo	Cerah
09/04/2021 12:58:00	Kab. Jombang	Cerah
09/04/2021 13:00:00	Kab. Nganjuk	Berawan
09/04/2021 13:49:00	Kab. Malang	Berawan
09/04/2021 14:04:00	Kab. Bangkalan	Cerah Berawan
09/04/2021 14:28:00	Kab. Pasuruan	Cerah Berawan
09/04/2021 14:33:00	Kab. Sidoarjo	Cerah
09/04/2021 14:36:00	Kab. Probolinggo	Cerah Berawan
09/04/2021 15:15:00	Kab. Magetan	Berawan
09/04/2021 15:21:00	Kab. Trenggalek	Cerah Berawan
09/04/2021 15:31:00	Kab. Situbondo	Cerah Berawan
09/04/2021 16:03:00	Kab. Ponorogo	Cerah
09/04/2021 16:16:00	kab. Nganjuk	Cerah Berawan
09/04/2021 16:50:00	Kab. Trenggalek	Berawan - Hujan Ringan
09/04/2021 17:08:00	Kota Pasuruan	Berawan
09/04/2021 17:18:00	Kab. Gresik	Cerah Berawan
09/04/2021 18:01:00	Kab. Bondowoso	Hujan Sedang
09/04/2021 18:14:00	Kota Probolinggo	Hujan Sedang - Hujan Lebat
09/04/2021 18:23:00	Kota Madiun	Berawan
09/04/2021 19:20:00	Kab. Madiun	Berawan
09/04/2021 19:29:00	kab. Probolinggo	Hujan Ringa - Hujan Sedang
09/04/2021 19:44:00	Kab. Pamekasan	Berawan
09/04/2021 20:03:00	Kota Batu	Cerah Berawan
09/04/2021 20:08:00	Kab. Lamongan	Cerah
09/04/2021 20:10:00	Kab. Jombang	Berawan - Hujan Lebat
09/04/2021 20:10:00	Kab. Probolinggo	Berawan
09/04/2021 20:32:00	Kab. Bondowoso	Cerah
09/04/2021 20:57:00	Kota Blitar	Hujan Ringan
09/04/2021 20:57:00	Kab. Sidoarjo	Berawan - Hujan Ringan
09/04/2021 21:03:00	Kota Pasuruan	Hujan Ringan
09/04/2021 21:47:00	Kab. Gresik	Cerah Berawan
09/04/2021 21:48:00	Kab. Ngawi	Cerah - Berawan
09/04/2021 22:10:00	Kab. Nganjuk	Hujan Ringan
09/04/2021 22:17:00	Kab. Jombang	Berawan - Hujan Ringan
09/04/2021 22:19:00	Kab. Trenggalek	Berawan - Hujan Ringan
09/04/2021 22:27:00	Kab. Magetan	Cerah
09/04/2021 22:27:00	Kab. Ponorogo	Berawan
09/04/2021 22:27:00	Kab. Ponorogo	Berawan
09/04/2021 22:32:00	Kota Probolinggo	Hujan Ringan
09/04/2021 22:46:00	Kab. Pacitan	Cerah

09/04/2021 22:48:00	Kab. Situbondo	Hujan Ringan
09/04/2021 23:03:00	Kab. Magetan	Berawan
09/04/2021 23:40:00	Kab. Ponorogo	Berawan
09/04/2021 23:40:00	Kota Pasuruan	Cerah Berawan
09/04/2021 23:47:00	Kab. Madiun	Berawan
10/04/2021 00:04:00	Kab. Bondowoso	Hujan ringan
10/04/2021 01:09:00	Kab. Jombang	Berawan - Hujan ringan
10/04/2021 01:50:00	Kab. Sidoarjo	Berawan
10/04/2021 04:04:00	Kab. Tuban	Cerah berawan
10/04/2021 04:45:00	Kab. Bondowoso	Cerah berawan
10/04/2021 06:27:00	Kab. Ngawi	Cerah
10/04/2021 06:30:00	Kab. Probolinggo	Cerah Berawan
10/04/2021 06:39:00	Kab. Gresik	Berawan
10/04/2021 06:49:00	Kota Batu	Cerah Berawan
10/04/2021 06:50:00	Kab. Pacitan	Cerah Berawan
10/04/2021 06:56:00	Kab. Pamekasan	Berawan
10/04/2021 06:57:00	Kab. Sidoarjo	Berawan
10/04/2021 06:58:00	Kab. Jombang	Berawan - Hujan Ringan
10/04/2021 07:00:00	Kota Pasuruan	Berawan
10/04/2021 07:00:00	Kab. Madiun	Cerah
10/04/2021 07:00:00	Kba. Bondowoso	Cerah Berawan
10/04/2021 07:08:00	Kab. Madiun	Cerah Berawan

Sidoarjo, 10 April 2021  
a.n. KAPUSDALOPS PB  
BPBD Prov. Jawa Timur


Manager,



**DINO ANDALANANTO, S.Kom**  
NIPTTPK. 208-03061985-012019-1875

Operator,

1.




**GANGSAR ARYO YUWONO**  
NIPTTPK. 208 - 19041978 - 012019 - 1900

2.



**ANDI RAKHMAD SULAKSANA, SE**  
NIPTTPK. 208 - 14051981 - 012012 - 3864

3.



**TANGGUH KRIDO LAKSONO**