



**PEMERINTAH PROVINSI JAWA TIMUR**  
**BADAN PENANGGULANGAN BENCANA DAERAH**

Jl. Letjen S. Parman No. 55 Waru, Telp. (031) 8550222; Fax. (031) 8550101  
**WARU – SIDOARJO**

Sidoarjo, 09 April 2021

Nomor : 360/1111/208.1/2021  
Sifat : Penting  
Lampiran : -  
Perihal : Laporan Harian Bencana

Kepada  
Yth. Ibu Gubernur Jawa Timur

Di **SURABAYA**

Bersama ini disampaikan dengan hormat **Laporan Harian** PUSDALOPS PB BPBD Provinsi Jawa Timur kejadian bencana pada Tanggal 08 – 09 April 2021 pukul 07.00 WIB, berdasarkan pantauan petugas piket dan laporan dari BPBD Kabupaten / Kota se Jawa Timur sebagaimana terlampir.

Demikian untuk menjadi periksa.

An. KEPALA PELAKSANA  
BADAN PENANGGULANGAN BENCANA DAERAH  
PROVINSI JAWA TIMUR

Sekretaris,

  
**ERWEN INDRA WIDJAJA, SE, M.AP**

Rembina TK I  
NIP. 19690823 199003 1 008

TEMBUSAN :

- Yth. 1. Bp. Kepala BNPB di Jakarta  
2. Bp. Kepala Kepolisian Daerah Jawa Timur  
3. Bp. Wakil Gubernur Jawa Timur  
4. Bp. Sekretaris Daerah Prov. Jatim selaku Kepala ex officio BPBD Prov. Jatim  
5. Bp. Kepala Pelaksana BPBD Prov. Jatim
-



PEMERINTAH PROVINSI JAWA TIMUR  
BADAN PENANGGULANGAN BENCANA DAERAH

Jl. Letjen. S. Parman No. 55 Waru, Telp. (031) 8550222; Fax. (031) 8550101  
SIDOARJO – 61256

LAPORAN HARIAN PUSDALOPS

Dilaporkan kejadian alam dan bencana di wilayah Jawa Timur yang terjadi pada **Kamis – Jum'at, 08 – 09 April 2021 pukul 07.00 s/d 07.00 WIB**. Informasi yang diperoleh PUSDALOPS BPBD Provinsi Jawa Timur, sebagai berikut :

I. Kejadian Bencana

Nihil

II. Kejadian Lain – Lain

1. Kabupaten / : Batu Kota  
Kota

Waktu : 2021-04-09 11:53:46

Tipe : Banjir

Kejadian

Lokasi : Dusun Lemah Putih dan Dusun Jurangkuali, Desa Sumberbrantas,  
Kecamatan Bumiaji, Kota Batu.

Koordinat : -7.753961, 112.507645

Cuaca : Hujan

Kronologi : Pada hari Kamis Tgl 08 April 2021 pukul 18.00 WIB, Hujan deras menyebabkan saluran drainase dialiri air dengan debit yang besar. Aliran air membawa material sampah, kayu, dan batu sehingga saluran drainase tersumbat. Aliran air dan lumpur dari saluran drainase kemudian meluap ke jalan raya dan menggenangi rumah warga di sekitar lokasi. Daerah yang terdampak banjir lumpur berada di Dusun Jurangkuali dan Dusun Lemahputih, Desa Sumberbrantas

**#Update Hari Jum'at Tgl 09 April 2021 Pukul 05.00 WIB :**

Perkembangan :

- Pantauan cuaca saat ini terpantau Cerah Berawan
- Hingga saat ini tidak terdapat pengungsian, masyarakat beraktivitas normal.
- Pembersihan material lumpur yang masih tersisa dilanjutkan siang hari
- Saat ini Jalan raya Sumberbrantas \*SUDAH DIBUKA\* dan \*BISA DILEWATI\* oleh kendaraan.

Meninggal : 0

Hilang : 0

Luka Berat : 0

Luka : 0

Ringan

Kerusakan : - Jalan Raya Sumberbrantas dengan ketebalan 30 cm  
- 9 rumah kemasukan lumpur

Kerugian : -

Upaya : Kaji Cepat

- Koordinasi dengan pihak terkait
- Penanganan darurat pembersihan material banjir lumpur secara manual dan alat berat
- Penyemprotan material banjir lumpur

Personil yang terlibat :

1. BPBD Kota Batu
2. Dinas PUPR Kota Batu
3. Dinas Pemadam Kebakaran dan Penyelamatan Kota Batu
4. Dinas Lingkungan Hidup Kota Batu
5. Babinsa Sumberbrantas
6. Babinkamtibmas Sumberbrantas

7. Perangkat Desa Sumberbrantas
8. FPRB Sumberbrantas
9. FPRB Tulungrejo
10. Tagana Kota Batu
11. Agen Bencana Prov. Jatim
12. Garda Relawan
13. Warga

Sumber : Agen Bencana Kota Batu

---

2. Kabupaten / : Malang Kota  
Kota

Waktu : 2021-04-08 19:00:00

Tipe : Angin Kencang

Kejadian

Lokasi : Letjen S. Parman Kelurahan Kebonsari, Kota Malang

Koordinat : -7.950517,112.639587

Cuaca : Hujan

Kronologi : Pada Kamis sore (08 April 2021) sekitar pukul 19.00 WIB, telah terjadi dahan pohon patah di Jl. S. Supriadi No.14 A dan pohon tumbang di Jl. Letjen S. Parman No. 60. Dahan pohon berjenis Sepatudhea dengan ukuran diameter  $\pm 30$ cm, tinggi  $\pm 6$  m patah. Dahan pohon patah disebabkan karena lapuk sehingga tidak mampu menopang beban pohon serta dipicu curah hujan tinggi disertai angin. Begitu juga di Jl.Letjen S. Parman No. 60, pohon berjenis Cerry dengan ukuran diameter  $\pm 20$  cm, tinggi  $\pm 6$  m tumbang karena akar terangkat, dan menimpa kaca belakang mobil pecah milik Ibu Ninik beruntung pohon tersebut tidak tumbang ke jalan.

Meninggal : 0

Hilang : 0

Luka Berat : 0

Luka : 0

Ringan

Kerusakan : - pohon tumbang  
- Mobil rusak ringan : 1 unit

Kerugian :  $\pm$ Rp. 5.050.000,-

Upaya : a. Melakukan assesment terkait kerusakan, kerugian, dan sumber daya yang terdampak di lokasi kejadian  
b. Evakuasi pohon tumbang bersama DLH Kota Malang, Relawan Kota Malang, Kelurahan Tangguh Kota Malang, Warga Sekitar dan TRC BPBD Kota Malang  
c. Menghimbau warga sekitar untuk tidak mendekat di lokasi kejadian  
d. Memperbarui informasi dan mencari informasi melalui pihak-pihak terkait kebencanaan

Sumber : Pusdalops BPBD Kota Malang

---

3. Kabupaten / : Malang Kota  
Kota

Waktu : 2021-04-08 18:15:00

Tipe : Tanah Longsor

Kejadian

Lokasi : Kelurahan Pandanwangi, Kecamatan Blimbing Kota Malang

Koordinat : -7.945274,112.658806

Cuaca : Hujan

Kronologi : Hujan intensitas tinggi menyebabkan debit air saluran irigasi di Jl. Simpang Teluk Grajakan menjadi naik. Akibatnya, derasnya arus saluran irigasi tersebut mengerus bagian belakang warung Bu Rita dengan ukuran P :  $\pm 20$ m, L :  $\pm 7$ m, dan T:  $\pm 3$ m. Gerusan tersebut berdampak pada dinding warung retak

dan menggantung serta beberapa perabotan hanyut terbawa arus.

Meninggal : 0  
Hilang : 0  
Luka Berat : 0  
Luka : 0  
Ringan  
Kerusakan : warung rusak sedang : 1 unit  
Kerugian : -  
Upaya : a. Melakukan assesment terkait kerusakan, kerugian, dan sumber daya yang terdampak di lokasi kejadian  
b. Menutup akses rumah makan sementara waktu  
c. Menghimbau warga sekitar untuk tidak mendekat di lokasi kejadian  
d. Memperbarui informasi dan mencari informasi melalui pihak-pihak terkait kebencanaan  
Sumber : Pusdalops BPBD Kota Malang

---

4. Kabupaten / : Pacitan Kabupaten  
Kota  
Waktu : 2021-04-08 17:42:00  
Tipe : Gempa Bumi  
Kejadian  
Lokasi : 289 km Tenggara PACITAN-JATIM  
Koordinat : -8.181399,111.069908  
Cuaca : Berawan  
Kronologi : Info Gempa Mag:4.1 SR, 08-Apr-21 17:42:48 WIB, Lok:10.78 LS,111.19197 BT (289 km Tenggara PACITAN-JATIM), Kedlmn:45 Km ::BMKG - PGR VII  
Meninggal : 0  
Hilang : 0  
Luka Berat : 0  
Luka : 0  
Ringan  
Kerusakan : -  
Kerugian : -  
Upaya : Menginformasikan info gempa melalui media yang ada  
Sumber : BMKG - PGR VII

---

5. Kabupaten / : Blitar Kabupaten  
Kota  
Waktu : 2021-04-08 16:50:00  
Tipe : Angin Kencang  
Kejadian  
Lokasi : Kel. Togogan, Kec. Srengat, Kab. Blitar  
Koordinat : -8.055462,112.043976  
Cuaca : Hujan  
Kronologi : Pada hari Kamis Tgl 8 April 2021 pukul 16.50 WIB terjadi hujan lebat disertai angin kencang di wilayah Kab. Blitar mengakibatkan beberapa pohon tumbang di daerah Kel. Togogan, Kec. Srengat, Kab. Blitar. Pohon tumbang menutup akses jalan raya Togogan menuju Desa Nglempung Kec. Srengat  
Meninggal : 0  
Hilang : 0  
Luka Berat : 0  
Luka : 0

Ringan  
Kerusakan : - Pohon Tumbang  
Kerugian : -  
Upaya : - Tim TRC BPBD Kab. Blitar melakukan kaji cepat dilokasi kejadian  
- Tim TRC BPBD Kab. Blitar melakukan pemotongan pohon tumbang di lokasi  
Sumber : Agen Bencana Kab. Blitar

---

6. Kabupaten / : Ngawi Kabupaten  
Kota  
Waktu : 2021-04-08 16:50:00  
Tipe : Angin Kencang  
Kejadian  
Lokasi : Dsn Getas, Ds.Sidorejo, Kec. Kendal, Kab. Ngawi  
Koordinat : -7.560055,111.207588  
Cuaca : Hujan  
Kronologi : Pada hari Kamis Tgl 8 April 2021 pukul 16.50 WIB telah terjadi hujan lebat disertai angin kencang di wilayah di Dsn Getas, Ds.Sidorejo, Kec. Kendal, Kab. Ngawi mengakibatkan pohon tumbang.  
Meninggal : 0  
Hilang : 0  
Luka Berat : 0  
Luka : 0  
Ringan  
Kerusakan : Rumah rusak ringan : 6 unit  
Kerugian : -  
Upaya : - Tim TRC BPBD Kab. Ngawi melakukan kaji cepat dilokasi kejadian  
- Tim TRC BPBD Kab. Ngawi melakukan pemotongan pohon tumbang di lokasi  
- Relawan Gabungan Team TRC melaksanakan evakuasi dan melaksanakan gotong royong membersihkan pohon yang tumbang  
  
Pihak yang terlibat dilokasi :  
- BPBD Kab. Ngawi  
- Babinsa Kendal  
- Polsek Kendal  
- Perangkat Desa  
- Relawan Gabungan Kab.Ngawi( Relawan Ranger & Sikathan,Banser)  
- Warga  
  
Sumber : Agen Bencana Kab. Ngawi

---

7. Kabupaten / : Tuban Kabupaten  
Kota  
Waktu : 2021-04-08 16:34:00  
Tipe : Kejadian Lain  
Kejadian  
Lokasi : Jalan raya Tuban - Gresik Pertelon Pusri Palang Tuban  
Koordinat : -6.900908,112.130638  
Cuaca : Berawan  
Kronologi : Pada hari Kamis Tgl 08 April 2021 pukul 16.34 WIB, BPBD Tuban mendapat laporan adanya pohon tumbang (Pohon Waru) berdiameter +- 50cm di Jalan raya Tuban - Gresik Pertelon Pusri Palang Tuban yang melintang ke tengah jalan dan menimpa mobil L 300 yang berjalan dari arah timur ke barat dan kejadian ini mengakibatkan kemacetan panjang. Pohon tumbang disebabkan karena pohon sudah tua,keropos dan angin kencang diwilayah pesisir pantai

utara. Kondisi saat ini lalu lintas sudah berjalan normal kembali.

Meninggal : 0  
Hilang : 0  
Luka Berat : 0  
Luka : 0  
Ringan  
Kerusakan : - Pohon Tumbang  
- Mobil rusak ringan : 1 unit  
Kerugian : -  
Upaya : - Tim BPBD Tuban melakukan assessment di lokasi  
- Tim BPBD Tuban berhasil melakukan evakuasi pohon tersebut dibantu TNI-POLRI dan warga  
Sumber : Agen Bencana Kab. Tuban

---

8. Kabupaten / : Jombang Kabupaten  
Kota

Waktu : 2021-04-08 05:00:00

Tipe : Kejadian Lain

Kejadian

Lokasi : Jln. Cakradiningrat, Kaliwungu, Kab. Jombang

Koordinat : -7.555050,112.238724

Cuaca : Berawan

Kronologi : Pada hari Kamis Tgl 8 April 2021 sekitar pukul 05.00 WIB terjadi pohon tumbang jenis Pohon Waru yang mengalami lapuk akar tumbang sehingga menimpa mobil.

Meninggal : 0

Hilang : 0

Luka Berat : 0

Luka : 0

Ringan

Kerusakan : - Pohon Tumbang  
- Mobil rusak ringan : 1 unit

Kerugian : -

Upaya : - BPBD Kab. Jombang mendatangi lokasi melakukan pemotongan.  
- Koordinasi dengan DLH Jombang  
- Koordinasi dengan telkom dan PLN Jombang

Sumber : Agen Bencana Kab. Jombang

---

### III. Pantauan Gunung Api di Wilayah Jawa Timur

Gunung api di wilayah Jawa Timur yang terpantau sebagai berikut:

1. Gunung Bromo : **WASPADA** (Level II) Sejak Tanggal 20 Oktober 2016
2. Gunung Semeru : **WASPADA** (Level II) Sejak Tanggal 02 Mei 2013
3. Gunung Raung : **WASPADA** (Level II) Sejak Tanggal 21 Januari 2021
4. Gunung Ijen : **NORMAL** (Level I) Sejak Tanggal 08 Agustus 2014
5. Gunung Kelud : **NORMAL** (Level I) Sejak Tanggal 07 Agustus 2014
6. Gunung Lamongan : **NORMAL** (Level I) Sejak Tanggal 19 April 2012  
Gunung Arjuno – Welirang : **NORMAL** (Level I) Sejak Tahun 1995

### IV. Pantauan Titik Panas Wilayah Jawa Timur

Pantauan berdasarkan sensor **MODIS** (*Moderate Resolution Imaging Spectroradiometer*) dari Satelit Terra, Aqua, Suomi pada hari Kamis – Jum'at, 08 – 09 April 2021 pukul 07.00 s/d 07.00 WIB. Dilaporkan sebagai berikut:

No.	Koordinat	Tanggal	Waktu (WIB)	Tingkat	Kecamatan	Kab/Kota	Keterangan
1.	112.60748, -7.56633	2021-04-03	09:57:00 WIB	Medium	Ngoro	Kab. Mojokerto	Industri
2.	112.0066, -7.11411	2021-04-03	09:57:00 WIB	Medium	Kanor	Kab. Bojonegoro	Membakar Lahan Persawahan

#### V. Peringatan Dini Cuaca Wilayah Jawa Timur

A. **Peringatan Dini Cuaca Jawa Timur pada tanggal 08 April pukul 10.40 WIB – 20.12 WIB** berpotensi terjadi Hujan Sedang – Lebat yang dapat disertai Kilat/Petir dan Angin Kencang terjadi sebanyak **7 (Tujuh)** kali peringatan (Prakirawan-BMKG Surabaya)

B. **Penyebaran informasi peringatan dini Jawa Timur :**

1. Menelepon Kabupaten/ Kota yang diperkirakan berpotensi terjadi hujan.
2. Menyebarkan informasi melalui Radio Komunikasi VHF BPBD Provinsi Jawa Timur pada freq 169.225 Mhz dan VHF RAPI pada freq 142.040 Mhz.
3. Menyebarkan informasi ke Kab/Kota melalui SMS Gateway BPBD Provinsi Jawa Timur dan melalui ponsel monitoring nomor 081231780000 dan Jejaring Sosial.

#### VI. Prakiraan Cuaca Wilayah Jawa Timur

Prakiraan Cuaca Provinsi Jawa Timur pada **Jum'at - Sabtu, 09 – 10 April 2021 pukul 07.00 s/d 07.00 WIB**. Dilaporkan sebagai berikut :

- A. 1. - **Pagi hari** : diperkirakan Cerah, Berawan, dan Hujan Ringan-Sedang.  
- **Siang-Sore hari** : diperkirakan Cerah, Berawan, Hujan Ringan-Sedang, dan Hujan Lebat disertai Petir.  
- **Malam hari** : diperkirakan Cerah, Berawan, Berkabut, Hujan Ringan-Sedang, dan Hujan Lebat disertai Petir.  
- **Dini hari** : diperkirakan Cerah, Berawan, Berkabut, dan Hujan Ringan-Sedang.
2. - **Suhu udara** : 15 - 34 °C  
- **Kelembapan udara** : 55 - 100 %  
- **Angin** : dominan dari Barat - Barat Laut dengan kecepatan 05 - 40 km/jam

B. **Peringatan dini :**

**Waspada** hujan intensitas sedang hingga lebat disertai petir dan angin kencang sesaat pada:

- **Siang-Sore hari** di wilayah Bojonegoro, Jombang, Nganjuk, Ngawi, Ponorogo, Pacitan, Trenggalek, Kab. Blitar, Kab. Kediri, Kota Kediri, Kab. Malang, Kota Malang, Kab. Pasuruan, Kab. Probolinggo, Lumajang, Jember, Bondowoso, Situbondo, Banyuwangi dan Sumenep.  
**Malam hari** di wilayah Sidoarjo, Gresik, Lamongan, Kab. Madiun, Kota Madiun, Magetan, Batu dan Jember..

*Sumber : BMKG Stasiun Meteorologi Juanda*

#### VII. Prakiraan Tinggi Gelombang

Prakiraan gelombang laut maksimum di wilayah Jawa Timur pada **Jum'at - Sabtu, 09 – 10 April 2021 pukul 07.00 s/d 07.00 WIB**. Dilaporkan sebagai berikut :

- A. **Kondisi Sinoptik** : Berawan, arah angin dari Barat - Barat Laut, kec. angin maksimum di L. Jawa bagian timur 19 knots dan S. Hindia selatan Jatim 32 knots. Tinggi gelombang di L. Jawa bagian timur antara 0.8-2.3 m dan di S. Hindia selatan Jatim antara 2.0-7.3 m.
- B. **Peringatan** : Waspada tinggi gelombang lebih dari 2.5 m di Perairan selatan Jatim, S. Hindia selatan Jatim.

*Sumber : BMKG Maritim Surabaya*

#### VIII. Komunikasi Radio

Berdasarkan monitoring dari Media Sosial (Facebook, WhatsApp & Telegram) dan Radio Pusdalops BPBD Provinsi Jawa Timur di Frekwensi HF 11.437.5, VHF 169.225 Mhz, dan VHF 142.040 MHz pada hari **Kamis – Jum'at, 08 – 09 April 2021 pukul 07.00 s/d 07.00 WIB**. Dilaporkan sebagai berikut:


LOG SHEET		Tanggal : 08 – 09 April 2021
Operator : Bagus, Sahala & Ari		Hari : Kamis - Jum'at
		STASIUN : PUSDALOPS BPBD JATIM
REKAP PERCAKAPAN		
Waktu	Pengirim	Percakapan
08/04/2021 07:00:00	Kab. Bojonegoro	Berawan
08/04/2021 07:00:00	Kab. Madiun	Cerah
08/04/2021 07:00:00	Kab. Ponorogo	Berawan - Cerah Berawan
08/04/2021 07:01:00	Kab. Blitar	Berawan
08/04/2021 07:02:00	Kota Pasuruan	Berawan
08/04/2021 07:15:00	Kota Probolinggo	Berawan
08/04/2021 07:22:00	Kab. Pasuruan	Cerah Berawan
08/04/2021 07:23:00	Kota Madiun	Cerah Berawan
08/04/2021 07:30:00	Kab. Pamekasan	Berawan
08/04/2021 07:33:00	Kab. Bondowoso	Berawan
08/04/2021 07:35:00	Kab. Gresik	Cerah
08/04/2021 07:52:00	Kab. Probolinggo	Cerah
08/04/2021 08:15:00	Kab. Kediri	Cerah
08/04/2021 08:16:00	Kab. Magetan	Cerah Berawan
08/04/2021 08:20:00	Kab. Madiun	Cerah Berawan
08/04/2021 08:23:00	Kab. Sumenep	Berawan
08/04/2021 08:40:00	Kab. Blitar	Cerah
08/04/2021 08:43:00	Kab. Lamongan	Cerah Berawan
08/04/2021 09:01:00	Kab. Sidoarjo	Cerah
08/04/2021 09:21:00	Kab. Situbondo	Berawan
08/04/2021 09:30:00	Kab. Trenggalek	Cerah Berawan
08/04/2021 10:00:00	Kab. Jombang	Cerah Berawan
08/04/2021 10:00:00	Kab. Nganjuk	Hujan Ringan
08/04/2021 10:25:00	Kota Blitar	Cerah
08/04/2021 10:53:00	Kab. Ponorogo	Cerah Berawan
08/04/2021 11:30:00	Kab. Ngawi	Berawan
08/04/2021 11:57:00	Kab. Gresik	Cerah Berawan
08/04/2021 12:02:00	Kota Madiun	Cerah Berawan
08/04/2021 12:14:00	Kab. Madiun	Berawan
08/04/2021 12:21:00	Kab. Situbondo	Berawan
08/04/2021 12:21:00	Kab. Trenggalek	Cerah Berawan
08/04/2021 12:25:00	Kab. Tuban	Hujan Deras
08/04/2021 12:34:00	Kab. Magetan	Hujan Sedang
08/04/2021 12:57:00	Kota Probolinggo	Hujan Ringan - Deras
08/04/2021 13:15:00	Kab. Bojonegoro	Berawan
08/04/2021 13:35:00	Kab. Ponorogo	Cerah Berawan
08/04/2021 13:35:00	Kab. Situbondo	Berawan
08/04/2021 14:00:00	Kota Pasuruan	Cerah Berawan
08/04/2021 14:24:00	Kab. Bojonegoro	Hujan Ringan
08/04/2021 14:24:00	Kab. Bojonegoro	Cerah
08/04/2021 14:44:00	Kab. Magetan	Hujan Sedang
08/04/2021 14:46:00	Kab. Madiun	Hujan Ringan - Sedang
08/04/2021 14:46:00	Kab. Madiun	Hujan Ringan - Sedang
08/04/2021 14:46:00	Kab. Magetan	Hujan Sedang
08/04/2021 15:00:00	Kab. Magetan	Hujan Sedang
08/04/2021 15:00:00	Kota Madiun	Hujan Ringan
08/04/2021 15:22:00	Kab. Nganjuk	Cerah Berawan
08/04/2021 15:27:00	Kab. Tulungagung	Hujan Sedang
08/04/2021 16:00:00	Kab. Jombang	Cerah Berawan
08/04/2021 16:00:00	Kab. Ponorogo	Berawan
08/04/2021 16:03:00	Kab. Sidoarjo	Berawan
08/04/2021 16:45:00	Kota Blitar	Hujan Deras
08/04/2021 16:58:00	Kota Probolinggo	Hujan Ringan - Deras
08/04/2021 17:40:00	Kab. Sumenep	Berawan
08/04/2021 17:46:00	Kab. Pasuruan	Hujan Ringan - Deras
08/04/2021 17:48:00	Kota Batu	Hujan Sedang - Deras



08/04/2021 17:48:00	Kab. Madiun	Hujan Ringan - Sedang
08/04/2021 17:57:00	Kab. Gresik	Berawan
08/04/2021 18:01:00	Kab. Bondowoso	Hujan Ringan
08/04/2021 18:27:00	Kab. Malang	Hujan Deras
08/04/2021 18:27:00	Kab. Pacitan	Cerah Berawan
08/04/2021 18:28:00	Kab. Magetan	Hujan Ringan
08/04/2021 19:00:00	Kab. Madiun	Berawan
08/04/2021 19:00:00	Kab. Jombang	Hujan Ringan
08/04/2021 19:00:00	Kab. Nganjuk	Cerah
08/04/2021 19:00:00	Kab. Pasuruan	Hujan Sedang
08/04/2021 19:00:00	Kab. Bojonegoro	Berawan
08/04/2021 19:47:00	Kab. Pamekasan	Berawan
08/04/2021 19:52:00	Kab. Ponorogo	Cerah Berawan
08/04/2021 19:55:00	Kab. Nganjuk	Berawan
08/04/2021 20:20:00	Kota Madiun	Cerah
08/04/2021 20:40:00	Kab. Situbondo	Hujan Ringan
08/04/2021 21:05:00	Kab. Nganjuk	Berawan
08/04/2021 21:10:00	Kab. Ngawi	Cerah
08/04/2021 21:28:00	Kab. Sidoarjo	Berawan
08/04/2021 21:45:00	Kota Blitar	Berawan
08/04/2021 22:00:00	Kab. Jombang	Cerah Berawan
08/04/2021 22:00:00	Kab. Nganjuk	Cerah Berawan
08/04/2021 23:03:00	Kab. Magetan	Berawan
08/04/2021 23:15:00	Kab. Trenggalek	Berawan
08/04/2021 23:54:00	Kota Malang	Hujan Ringan
09/04/2021 00:00:00	Kota Pasuruan	Berawan
09/04/2021 00:00:00	Kab. Lumajang	Cerah
09/04/2021 00:30:00	Kab. Madiun	Berawan
09/04/2021 01:00:00	Kab. Jombang	Cerah Berawan
09/04/2021 04:00:00	Kab. Jombang	Cerah Berawan
09/04/2021 05:17:00	Kab. Probolinggo	Cerah Berawan
09/04/2021 05:34:00	Kab. Sidoarjo	Cerah Berawan
09/04/2021 05:36:00	Kota Batu	Cerah Berawan
09/04/2021 05:44:00	Kota Madiun	Cerah Berawan
09/04/2021 05:44:00	Kota Madiun	Cerah Berawan
09/04/2021 06:00:00	Kab. Ngawi	Cerah
09/04/2021 06:19:00	Kab. Madiun	Cerah Berawan
09/04/2021 06:21:00	Kab. Trenggalek	Cerah Berawan
09/04/2021 06:22:00	Kab. Ponorogo	Cerah Berawan
09/04/2021 06:25:00	Kab. Situbondo	Cerah Berawan
09/04/2021 07:00:00	Kab. Bojonegoro	Cerah Berawan
09/04/2021 07:00:00	Kab. Nganjuk	Cerah Berawan

Sidoarjo, 09 April 2021  
a.n. KAPUSDALOPS PB  
BPBD Prov. Jawa Timur


Manager,



**DINO ANDALANANTO, S.Kom**  
NIPTTPK. 208-03061985-012019-1875

Operator,


1.



**BAGUS MUKTI WIBOWO, S.Kom**

NIPTTPK. 208-05061987-012019-1855

2.



**SAHALA MANATAP.S.T.**

NIPTTPK. 208-30071982-062009-3877

3.



**ARI HERLAMANG**