



PEMERINTAH PROVINSI JAWA TIMUR
BADAN PENANGGULANGAN BENCANA DAERAH

Jl. Letjen S. Parman No. 55 Waru, Telp. (031) 8550222; Fax. (031) 8550101
WARU – SIDOARJO

Sidoarjo, 6 April 2021

Nomor : 360/ **1077** /208.1/2021
Sifat : Penting
Lampiran : -
Perihal : Laporan Harian Bencana

Kepada
Yth. Ibu Gubernur Jawa Timur

Di **SURABAYA**

Bersama ini disampaikan dengan hormat **Laporan Harian** PUSDALOPS PB BPBD Provinsi Jawa Timur kejadian bencana pada Tanggal 05 – 06 April 2021 pukul 07.00 WIB, berdasarkan pantauan petugas piket dan laporan dari BPBD Kabupaten / Kota se Jawa Timur sebagaimana terlampir.

Demikian untuk menjadi periksa.

An. KEPALA PELAKSANA
BADAN PENANGGULANGAN BENCANA DAERAH
PROVINSI JAWA TIMUR

Sekretaris,



ERWIN INDRA WIDJAJA, SE, M.AP

Pembina TK I

NIP. 19690823 199003 1 008

TEMBUSAN :

- Yth. 1. Bp. Kepala BNPB di Jakarta
2. Bp. Kepala Kepolisian Daerah Jawa Timur
3. Bp. Wakil Gubernur Jawa Timur
4. Bp. Sekretaris Daerah Prov. Jatim selaku Kepala ex officio BPBD Prov. Jatim
5. Bp. Kepala Pelaksana BPBD Prov. Jatim



PEMERINTAH PROVINSI JAWA TIMUR
BADAN PENANGGULANGAN BENCANA DAERAH

Jl. Letjen. S. Parman No. 55 Waru, Telp. (031) 8550222; Fax. (031) 8550101
SIDOARJO – 61256

LAPORAN HARIAN PUSDALOPS

Dilaporkan kejadian alam dan bencana di wilayah Jawa Timur yang terjadi pada **Senin – Selasa, 05 – 06 April 2021 pukul 07.00 s/d 07.00 WIB**. Informasi yang diperoleh Pusdalops BPBD Provinsi Jawa Timur, sebagai berikut :

I. Kejadian Bencana

1. Kabupaten / Kota : Pasuruan Kabupaten

Waktu : 2021-04-02 05:00:00

Tipe Kejadian : Banjir

Lokasi : **Kec. Gempol**
1. Gempol Citra Asri
2. Jl. Raya Patuk

Kec. Beji

1. Ds. Kedung Ringin, Dsn. Gersikan
2. Ds. Kedung Ringin Lor
3. Ds. Pagak
4. Ds. Kedung
5. Dsn. Turi Rejo, Ds. Cangkring Malang

Kec. Bangil

1. Dsn. Bandaran, Ds. Kalianyar
2. Dsn. Satak, Ds. Kalianyar
3. Ds. Tambakan

Koordinat : -7.596820,112.753937

Cuaca : Cerah

Kronologi : Terjadi banjir luapan di Kec. Gempol dan Kec. Beji dikarenakan kenaikan debit air sungai meluap ke jalan hingga pemukiman warga. Tidak ada pengungsian, warga masih bisa beraktifitas normal.

Dampak Genangan :

#Update, Minggu 5 April 2021 Pukul 08.50 WIB

Kec. Gempol

- 1) Gempol Citra Asri, genangan 10 - 20 cm
- 2) Jl. Raya Patuk (via duk), SURUT TOTAL
- 3) Jalan raya Gempol (Viaduk) Sudah SURUT
- 4) Ds. Gempol, Dsn. Gempol Gang Tanjung 1, Tanjung 2, Tanjung 3 SURUT TOTAL
- 5) Ds. Gempol, Dsn. Gempol Gang Muslim SURUT TOTAL

Kec. Beji

- 1) Ds. Kedung Ringin, Dsn. Gersikan, genangan 30 - 40 cm (~)
- 2) Ds. Kedung Ringin Lor, genangan 40 - 50 cm (~)
- 3) Ds. Kedung Ringin, Dsn. Balongrejo 10 - 20 cm (~)
- 4) Ds. Kedung Ringin, Dsn. Kedungringin Tengah 50 - 70 cm
- 5) Ds. Kedung Boto, Dsn. Gedangklutuk 5 - 10 cm (-)
- 6) Ds. Kedung Boto, Dsn. Kedungboto SURUT TOTAL
- 7) Ds. Kedung Boto, Jl. Raya Kedungboto 10 - 20 cm (-)
- 8) Ds. Kedungringin, Dsn. Kedungringin Selatan 10 - 20 cm (~)
- 9) Ds. Kedungringin, Dsn. Kedungringin Utara 10 - 20 cm (~)
- 10) Ds. Kedungringin, Dsn. Ngampel 10 - 20 cm (~)
- 11) Ds. Gelanggang, Jl Glanggang, Kedung Boto 5 - 10 cm (-)

Kec. Bangil

1) Dsn. Bandaran, Ds. Kalianyar, SURUT TOTAL

2) Dsn. Satak, Ds. Kalianyar, SURUT TOTAL

3) Ds. Tambakan, SURUT TOTAL

4) Ds. Masangan SURUT TOTAL

5) Ds. Manaruwi SURUT TOTAL

Meninggal : 0

Hilang : 0

Luka Berat : 0

Luka Ringan : 0

Kerusakan : - Genangan di jalan dan pemukiman warga
- KK terdampak : ± 2.970 KK

Kerugian : -

Upaya : - Agen Bencana beserta TRC BPBD Kab. Pasuruan melakukan pendataan di lokasi.
- BPBD Kab. Pasuruan mengirim logistik berupa mi instan 50 karton dan biskuit 2 dus kepada warga terdampak.

Sumber : Agen Bencana Kab. Pasuruan

II. Kejadian Lain – Lain

1. Kabupaten / : Magetan Kabupaten
Kota

Waktu : 2021-04-05 17:42:16

Tipe : Tanah Longsor

Kejadian

Lokasi : Dsn. Ngijo RT 37 RW 07 Ds. Sidomulyo, Kec. Sidorejo, Kab. Magetan.

Koordinat : ,111.258575

Cuaca : Berawan

Kronologi : Pada Hari Minggu Tgl 4 April 2021 pukul 23.30 diwilayah Kab. Magetan terjadi hujan lebat yang mengakibatkan rumpun bambu longsor, yang berdampak ke jalan penghubung Ds. Ngijo dan Ds. Tapak Panekan tertutup keseluruhan jalan Desa. dengan volume longsor Tinggi 10 m dan lebar 12 m

Meninggal : 0

Hilang : 0

Luka Berat : 0

Luka : 0

Ringan

Kerusakan : - Akses Jalan Desa tertutup keseluruhan material longsor

Kerugian : -

Upaya : - BPBD Kab. Magetan Asesment dilokasi kejadian dan melakukan evakuasi material longsor yang menutup seluruh jalan penghubung Desa
- BPBD Kab. Magetan berkoordinasi dengan perangkat Desa setempat

Sumber : AGEN BENCANA JATIM WILAYAH KAB. MAGETAN

III. Pantauan Gunung Api di Wilayah Jawa Timur

Gunung api di wilayah Jawa Timur yang terpantau sebagai berikut:

1. Gunung Bromo : **WASPADA** (Level II) Sejak Tanggal 20 Oktober 2016
2. Gunung Semeru : **WASPADA** (Level II) Sejak Tanggal 02 Mei 2013
3. Gunung Raung : **WASPADA** (Level II) Sejak Tanggal 21 Januari 2021
4. Gunung Ijen : **NORMAL** (Level I) Sejak Tanggal 08 Agustus 2014
5. Gunung Kelud : **NORMAL** (Level I) Sejak Tanggal 07 Agustus 2014
6. Gunung Lamongan : **NORMAL** (Level I) Sejak Tanggal 19 April 2012
- Gunung Arjuno – Welirang : **NORMAL** (Level I) Sejak Tahun 1995

IV. Pantauan Titik Panas Wilayah Jawa Timur

Pantauan berdasarkan sensor **MODIS (Moderate Resolution Imaging Spectroradiometer)** dari Satelit Terra, Aqua, Suomi pada hari **Senin – Selasa, 05 – 06 April 2021** pukul **07.00 s/d 07.00 WIB**. Dilaporkan sebagai berikut:

No.	Koordinat	Tanggal	Waktu (WIB)	Tingkat	Kecamatan	Kab/Kota	Keterangan
Nihil							

V. Peringatan Dini Cuaca Wilayah Jawa Timur

A. **Peringatan Dini Cuaca Jawa Timur pada tanggal 05 April pukul 12.10 WIB – 19.36 WIB** berpotensi terjadi Hujan Sedang – Lebat yang dapat disertai Kilat/Petir dan Angin Kencang terjadi sebanyak **0 (Nol)** kali peringatan (Prakirawan-BMKG Surabaya)

B. **Penyebaran informasi peringatan dini Jawa Timur :**

1. Menelepon Kabupaten/ Kota yang diperkirakan berpotensi terjadi hujan.
2. Menyebarkan informasi melalui Radio Komunikasi VHF BPBD Provinsi Jawa Timur pada freq 169.225 Mhz dan VHF RAPI pada freq 142.040 Mhz.
3. Menyebarkan informasi ke Kab/Kota melalui SMS Gateway BPBD Provinsi Jawa Timur dan melalui ponsel monitoring nomor 081231780000 dan Jejaring Sosial.

VI. Prakiraan Cuaca Wilayah Jawa Timur

Prakiraan Cuaca Provinsi Jawa Timur pada **Selasa - Rabu, 06 – 07 April 2021** pukul **07.00 s/d 07.00 WIB**. Dilaporkan sebagai berikut :

- A. 1. - **Pagi hari** : diprakirakan Cerah, Berawan, dan Hujan Ringan-Sedang.
- **Siang-Sore hari** : diprakirakan Cerah, Berawan, Hujan Ringan-Sedang, dan Hujan Lebat disertai Petir.
- **Malam hari** : diprakirakan Cerah, Berawan, Hujan Ringan-Sedang, dan Hujan Lebat disertai Petir.
- **Dini hari** : diprakirakan Cerah, Berawan, Berkabut, dan Hujan Ringan-Sedang.
2. - **Suhu udara** : 15 - 34 °C
- **Kelembapan udara** : 55 - 100 %
- **Angin** : dominan dari Barat - Barat Laut dengan kecepatan 05 - 30 km/jam

B. **Peringatan dini :**

Waspadai hujan intensitas sedang hingga lebat disertai petir dan angin kencang sesaat pada:

- **Siang-Sore hari** di wilayah Kab. Mojokerto, Gresik, Nganjuk, Kab. Madiun, Magetan, Ponorogo, Pacitan, Trenggalek, Tulungagung, Kab. Blitar, Kota Blitar, Kab. Kediri, Kota Kediri, Kab. Malang, Kota Malang, Batu, Kab. Pasuruan, Kab. Probolinggo dan Bondowoso.
- **Malam hari** di wilayah Kota Mojokerto, Kab. Mojokerto, Kab. Pasuruan dan Kab. Probolinggo.

Sumber : BMKG Stasiun Meteorologi Juanda

VII. Prakiraan Tinggi Gelombang

Prakiraan gelombang laut maksimum di wilayah Jawa Timur pada **Selasa - Rabu, 06 – 07 April 2021** pukul **07.00 s/d 07.00 WIB**. Dilaporkan sebagai berikut :

- A. **Kondisi Sinoptik** : Hujan, arah angin dari Barat - Barat Laut, kec. angin maksimum di L. Jawa bagian timur 20 knots dan S. Hindia selatan Jatim 28 knots. Tinggi gelombang di L. Jawa bagian timur antara 0.3-2.3 m dan di S. Hindia selatan Jatim antara 2.0-5.8 m.
- B. **Peringatan** : Waspada tinggi gelombang lebih dari 2.5 m di Perairan selatan Jatim, S. Hindia selatan Jatim.

Sumber : BMKG Maritim Surabaya

VIII. Komunikasi Radio


Berdasarkan monitoring dari Media Sosial (Facebook, WhatsApp & Telegram) dan Radio Pusdalops BPBD Provinsi Jawa Timur di Frekwensi HF 11.437.5, VHF 169.225 Mhz, dan VHF 142.040 MHZ pada hari **Senin – Selasa, 05 – 06 April 2021** pukul 07.00 s/d 07.00 WIB. Dilaporkan sebagai berikut:

LOG SHEET		Tanggal : 05 – 06 April 2021
Operator : Andi, Edo & Gansar		Hari : Senin - Selasa
		STASIUN : PUSDALOPS BPBD JATIM
REKAP PERCAKAPAN		
Waktu	Pengirim	Percakapan
05/04/2021 07:00:00	Kab. Bojonegoro	Berawan
05/04/2021 07:01:00	Kab. Blitar	Berawan
05/04/2021 07:02:00	Kab. Madiun	Cerah
05/04/2021 07:02:00	Kota Batu	Cerah
05/04/2021 07:07:00	Kab. Pamekasan	Cerah Berawan
05/04/2021 07:11:00	Kab. Gresik	Cerah Berawan
05/04/2021 07:16:00	Kab. Situbondo	Berawan
05/04/2021 07:23:00	Kab. Ponorogo	Berawan
05/04/2021 07:30:00	Kab. Ngawi	Cerah Berawan
05/04/2021 07:30:00	Kab. Probolinggo	Cerah Berawan - Hujan Ringan
05/04/2021 08:06:00	Kab. Magetan	Berawan
05/04/2021 08:31:00	Kab. Jember	Cerah Berawan
05/04/2021 09:03:00	Kab. Trenggalek	Berawan
05/04/2021 09:54:00	Kab. Ponorogo	Cerah
05/04/2021 09:58:00	Kab. Jombang	Cerah - Berawan
05/04/2021 10:04:00	Kab. Nganjuk	Hujan Ringan
05/04/2021 11:00:00	Kota Pasuruan	Cerah Berawan
05/04/2021 11:41:00	Kab. Gresik	Cerah Berawan
05/04/2021 11:45:00	Kab. Ngawi	Cerah
05/04/2021 12:03:00	Kab. Pacitan	Cerah Berawan
05/04/2021 12:04:00	Kab. Tulungagung	Cerah
05/04/2021 12:05:00	Kota Madiun	Cerah Berawan
05/04/2021 12:06:00	Kab. Bondowoso	Berawan
05/04/2021 12:14:00	Kab. Kediri	Cerah
05/04/2021 12:16:00	Kab. Gresik	Cerah Berawan
05/04/2021 12:19:00	Kab. Probolinggo	Cerah
05/04/2021 12:26:00	cab. Trenggalek	Cerah Berawan
05/04/2021 12:37:00	Kab. Ponorogo	Cerah Berawan
05/04/2021 12:59:00	Kab. Jombang	Cerah - Berawan
05/04/2021 13:39:00	Kota Blitar	Cerah Berawan
05/04/2021 13:58:00	Kota Pasuruan	Berawan
05/04/2021 14:04:00	Kab. Situbondo	Cerah Berawan
05/04/2021 14:18:00	Kab. Sidoarjo	Cerah
05/04/2021 14:40:00	Kab. Magetan	Cerah
05/04/2021 15:22:00	Kab. Magetan	Cerah Berawan
05/04/2021 15:59:00	Kab. Nganjuk	Hujan Ringan
05/04/2021 16:00:00	Kab. Ponorogo	Berawan
05/04/2021 16:00:00	Kab. Jombang	Cerah
05/04/2021 16:04:00	Kab. Gresik	Cerah Berawan
05/04/2021 17:00:00	Kab. Pasuruan	Berawan
05/04/2021 17:00:00	Kab. Sidoarjo	Berawan
05/04/2021 17:02:00	Kab. Trenggalek	Cerah Berawan
05/04/2021 17:19:00	Kab. Ngawi	Cerah
05/04/2021 17:20:00	Kab. Gresik	Cerah
05/04/2021 17:22:00	Kab. Tuban	Cerah Berawan
05/04/2021 17:25:00	Kota Batu	Berawan
05/04/2021 17:46:00	Kab. Pacitan	Cerah Berawan
05/04/2021 17:58:00	Kab. Kediri	Berawan
05/04/2021 18:00:00	Kab. Lumajang	Cerah
05/04/2021 18:02:00	Kab. Bondowoso	Berawan

05/04/2021 18:41:00	Kab. Madiun	Berawan
05/04/2021 18:50:00	Kab. Lamongan	Cerah
05/04/2021 18:59:00	Kab. Bojonegoro	Cerah Berawan
05/04/2021 19:00:00	Kab. Jombang	Cerah
05/04/2021 19:01:00	Kab. Blitar	Berawan
05/04/2021 19:02:00	Kab. Pamekasan	Cerah Berawan
05/04/2021 19:09:00	Kab. Nganjuk	Cerah
05/04/2021 19:13:00	Kab. Madiun	Cerah Berawan
05/04/2021 19:28:00	Kab. Situbondo	Cerah Berawan
05/04/2021 19:30:00	Kab. Probolinggo	Hujan Ringan - Hujan Sedang
05/04/2021 20:04:00	Kab. Gresik	Cerah Berawan
05/04/2021 21:00:00	Kota Pasuruan	Berawan
05/04/2021 21:01:00	Kota Batu	Berawan
05/04/2021 22:00:00	Kab. Jombang	Cerah
05/04/2021 22:00:00	Kab. Nganjuk	Cerah Berawan
05/04/2021 22:30:00	Kab. Trenggalek	Berawan
05/04/2021 22:46:00	Kab. Trenggalek	Cerah
05/04/2021 23:05:00	Kab. Magetan	Berawan
05/04/2021 23:31:00	Kab. Ponorogo	Berawan
05/04/2021 23:39:00	Kota Kediri	Cerah
05/04/2021 23:58:00	Kab. Madiun	Cerah
06/04/2021 00:03:00	Kab. Lumajang	Cerah
06/04/2021 00:59:00	Kab. Jombang	Cerah
06/04/2021 05:01:00	Kab. Lumajang	Cerah
06/04/2021 06:02:00	Kab. Bondowoso	Cerah
06/04/2021 06:35:00	Kab. Ngawi	Cerah
06/04/2021 06:36:00	Kab. Pacitan	Berawan
06/04/2021 06:42:00	Kab. Trenggalek	Cerah
06/04/2021 06:55:00	Kota Pasuruan	Cerah Berawan
06/04/2021 07:00:00	Kab. Madiun	Cerah
06/04/2021 07:00:00	Kab. Bojonegoro	Cerah Berawan
06/04/2021 07:00:00	Kab. Nganjuk	Cerah Berawan
06/04/2021 07:00:00	Kab. Blitar	Berawan
06/04/2021 07:00:00	kab. Ponorogo	Berawan
06/04/2021 07:00:00	Kota Probolinggo	Berawan
06/04/2021 07:00:00	Kota Probolinggo	Berawan
06/04/2021 07:00:00	Kab. Tulungagung	Cerah Berawan
06/04/2021 07:02:00	Kab. Banyuwangi	Berawan

Sidoarjo, 06 April 2021
a.n. KAPUSDALOPS PB
BPBD Prov. Jawa Timur

Manager,



DINO ANDALANANTO, S.Kom

NIPTTPK. 208-03061985-012019-1875

Operator,

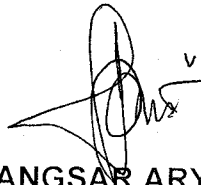
1.



ANDI RAKHMAD SULAKSANA, SE

NIPTTPK. 208 - 14051981 - 012012 - 3864


2.



GANGSAR ARYO YUWONO

NIPTTPK. 208 - 19041978 - 012019 - 1900

3.



TANGGUH KRIDO LAKSONO