



PEMERINTAH PROVINSI JAWA TIMUR
BADAN PENANGGULANGAN BENCANA DAERAH

Jl. Letjen S. Parman No. 55 Waru, Telp. (031) 8550222; Fax. (031) 8550101
WARU – SIDOARJO

Sidoarjo, 5 April 2021

Nomor : 360/1071 /208.1/2021
Sifat : Penting
Lampiran : -
Perihal : Laporan Harian Bencana


Kepada
Yth. Ibu Gubernur Jawa Timur

Di **SURABAYA**

Bersama ini disampaikan dengan hormat **Laporan Harian** PUSDALOPS PB BPBD Provinsi Jawa Timur kejadian bencana pada Tanggal 04 – 05 April 2021 pukul 07.00 WIB, berdasarkan pantauan petugas piket dan laporan dari BPBD Kabupaten / Kota se Jawa Timur sebagaimana terlampir.

Demikian untuk menjadi periksa.

An. KEPALA PELAKSANA
BADAN PENANGGULANGAN BENCANA DAERAH
PROVINSI JAWA TIMUR
Sekretaris,



ERWIN INDRA WIDJAJA, SE, M.AP

Pembina TK I

NIP. 19690823 199003 1 008

TEMBUSAN :

- Yth. 1. Bp. Kepala BNPB di Jakarta
2. Bp. Kepala Kepolisian Daerah Jawa Timur
3. Bp. Wakil Gubernur Jawa Timur
4. Bp. Sekretaris Daerah Prov. Jatim selaku Kepala ex officio BPBD Prov. Jatim
5. Bp. Kepala Pelaksana BPBD Prov. Jatim



PEMERINTAH PROVINSI JAWA TIMUR
BADAN PENANGGULANGAN BENCANA DAERAH

Jl. Letjen. S. Parman No. 55 Waru, Telp. (031) 8550222; Fax. (031) 8550101

SIDOARJO – 61256

LAPORAN HARIAN PUSDALOPS

Dilaporkan kejadian alam dan bencana di wilayah Jawa Timur yang terjadi pada **Minggu – Senin, 04 – 05 April 2021 pukul 07.00 s/d 07.00 WIB**. Informasi yang diperoleh Pusdalops BPBD Provinsi Jawa Timur, sebagai berikut :

I. Kejadian Bencana

1. Kabupaten / : Pasuruan Kabupaten
Kota

Waktu : 2021-04-02 05:00:00

Tipe : Banjir

Kejadian

Lokasi : **Kec. Gempol**

1. Gempol Citra Asri
2. Jl. Raya Patuk

Kec. Beji

1. Ds. Kedung Ringin, Dsn. Gersikan
2. Ds. Kedung Ringin Lor
3. Ds. Pagak
4. Ds. Kedung
5. Dsn. Turi Rejo, Ds. Cangkring Malang

Kec. Bangil

1. Dsn. Bandaran, Ds. Kalianyar
2. Dsn. Satak, Ds. Kalianyar
3. Ds. Tambakan

Koordinat : -7.596820,112.753937

Cuaca : Cerah

Kronologi : Terjadi banjir luapan di Kec. Gempol dan Kec. Beji dikarenakan kenaikan debit air sungai meluap ke jalan hingga pemukiman warga. Tidak ada pengungsian, warga masih bisa beraktifitas normal.

Dampak Genangan :

Kec. Gempol

1. Gempol Citra Asri, genangan 50 - 60 cm
2. Jl. Raya Patuk, genangan 30 - 40 cm

Kec. Beji

1. Ds. Kedung Ringin, Dsn. Gersikan, genangan 20 - 30 cm
2. Ds. Kedung Ringin Lor, genangan 40 - 50 cm
3. Ds. Pagak, genangan 50 - 60 cm
4. Ds. Kedung, genangan 30 - 40 cm
5. Ds. Cangkring Malang, Dsn. Turi Rejo, genangan 20 - 30 cm

#Update, Minggu 4 April 2021 Pukul 21.30 WIB

- a. Kondisi cuaca di lokasi kejadian saat ini terpantau Cerah Berawan
- b. Perkembangan kondisi genangan hingga pagi ini terpantau stabil yang dipengaruhi juga oleh pasang surut air laut.
- c. Tidak terdapat pengungsian, masyarakat beraktivitas dengan normal.
- d. Pantauan ketinggian air hingga saat ini sbb :

Kec. Gempol

- 1) Gempol Citra Asri, genangan 10 - 20 cm (-)
- 2) Jl. Raya Patuk (via duk), genangan 20 - 40 cm (+)
- 3) Dsn. Wonoayu, genangan 30 - 40 cm
- 4) Jalan raya Gempol (Viaduk) Sudah *SURUT*

- 5) Ds. Gempol, Dsn. Gempol Gang Tanjung 1, Tanjung 2, Tanjung 3 **SURUT**
6) Ds. Gempol, Dsn. Gempol Gang Muslim **SURUT**

Kec. Beji

- 1) Ds. Kedung Ringin, Dsn. Gersikan, genangan 30 - 40 cm (+)
- 2) Ds. Kedung Ringin Lor, genangan 40 - 50 cm (~)
- 3) Ds. Kedung Ringin, Dsn. Balongrejo 10 - 20 cm (-)
- 4) Ds. Kedung Ringin, Dsn. Kedungringin Tengah 50 - 70 cm
- 5) Ds. Kedung Boto, Dsn. Gedangklutuk 10 - 20 cm (~)
- 6) Ds. Kedung Boto, Dsn. Kedungboto 50 - 70 cm
- 7) Ds. Kedung Boto, Jl. Raya Kedungboto 10 - 20 cm (-)
- 8) Ds. Kedungringin, Dsn. Kedungringin Selatan 10 - 20 cm
- 9) Ds. Kedungringin, Dsn. Kedungringin Utara 10 - 20 cm
- 10) Ds. Kedungringin, Dsn. Ngampel 10 - 20 cm
- 11) Ds. Gelanggang, Jl Glanggang, Kedung Boto 10 - 20 cm

Kec. Bangil

- 1) Dsn. Bandaran, Ds. Kalianyar, genangan 20 - 40 cm (+)
- 2) Dsn. Satak, Ds. Kalianyar, genangan 20 - 40 cm (+)
- 3) Ds. Tambakan, genangan 20 - 40 cm (-)
- 4) Ds. Masangan 20 - 40 cm (-)
- 5) Ds. Manaruwi 20 - 40 cm (+)

Meninggal : 0

Hilang : 0

Luka Berat : 0

Luka Ringan : 0

Kerusakan : - Genangan di jalan dan pemukiman warga
- KK terdampak : ± 2.970 KK

Kerugian : -

Upaya : - Agen Bencana beserta TRC BPBD Kab. Pasuruan melakukan pendataan di lokasi.
- BPBD Kab. Pasuruan mengirim logistik berupa mi instan 50 karton dan biskuit 2 dus kepada warga terdampak.

Sumber : Agen Bencana Kab. Pasuruan

2. Kabupaten / Kota : Batu Kota

Waktu : 2021-02-02 19:10:00

Tipe Kejadian : Tanah Longsor

Lokasi : RT 2 RW 10 Dusun Brau, Ds. Gunungsari, Kec. Bumiaji, Kota Batu

Koordinat : -7.848759, 112.498581

Cuaca : Hujan Deras

Kronologi : Hujan dengan intensitas tinggi dan banyaknya retakan tanah mengakibatkan tanah mengalami jenu sehingga menyebabkan terdapat tiga titik longsor di RT 2 RW 10 Dusun Brau, Ds. Gunungsari, Kec. Bumiaji. Titik longsor antara lain :

- Material Longsor menimpa bagian belakang rumah Bapak Rohman

- Material Longsor menimpa bagian depan rumah warga

- Material Longsor menutup akses jalan penghubung Dusun Brau dan Dusun Jantur

- Hujan dengan intensitas tinggi mengakibatkan longsohnya tebing dengan dimensi tinggi 33 m dan panjang 13 m. Material longsor menimpa halaman rumah milik Bpk. Yono.

#Update penanganan Minggu, 4 April 2021 pukul 14.00 WIB

- Plengsengan nonteknis mengalami longsor dimensi tinggi 3 meter dan lebar 3 meter yang mengakibatkan menutup jalan di perkampungan warga

Meninggal : 0

Hilang : 0
 Luka Berat : 0
 Luka Ringan : 0
 Kerusakan : - Rumah rusak ringan : 2 unit
 - Material Longsor menutup akses jalan penghubung Dusun Brau dan Dusun Jantur
 - Warga terdampak : 16 KK/53 Jiwa
 - Hewan ternak terdampak : 55 ekor
 - Tenda Pengungsian : 47 Jiwa
 - Tempat Pengungsian di kerabat : 13 Jiwa
 - Total Jumlah Pengungsian 60 Jiwa
 Kerugian : -
 Upaya : - Kaji cepat
 - Pembersihan material longsor secara manual
 - Evakuasi warga
 - Pemenuhan kebutuhan dasar darurat
 - Pemasangan terpal untuk menahan tebing bekas longsor
 - Pemasangan tenda darurat
 Upaya Pemkot Batu:
 - Pengoperasian Dapur Umum Mandiri oleh warga
 - Membantu evakuasi barang milik warga terdampak
 - Pendirian MCK semi permanen shelter pengungsian
 - Penerimaan bantuan dari masyarakat
 - Petugas Standby 24 Jam untuk mengawasi gerakan tanah dan apabila terjadi tanah longsor di area pemukiman penduduk
 Personil yang terlibat :
 - BPBD Kota Batu
 - TNI
 - Polres Batu
 - Dinas Sosial
 - Perangkat Kecamatan Bumiaji
 - Perangkat desa Gunungsari
 - Tagana Kota Batu
 - Agen Bencan Prov. Jatim
 - Garda Relawan
 Upaya BPBD Jatim :
 - Pengambilan data Seismograf gerakan tanah di lokasi kejadian
 - Menyalurkan Bantuan Berupa :
 1) Beras : 500 kg
 2) Terpal : 40 Lembar
 Sumber : Pusdalops PB BPBD Kota Batu Agen Bencana JATIM Kota Batu

II. Kejadian Lain – Lain

- Kabupaten / Kota : Jombang Kabupaten Kota
 Waktu : 2021-04-04 20:30:00
 Tipe Kejadian : Angin Kencang
 Lokasi : Dsn. Sumberbendo, Ds. Jogoroto, Kec. Jogoroto, Jombang
 Koordinat : -7.601860,112.266907
 Cuaca : Hujan
 Kronologi : Pada Hari Minggu Tgl 4 April 2021 pukul 20.30 WIB terjadi hujan lebat disertai angin kencang mengakibatkan pohon tumbang menutup seluruh badan jalan. Pada Pukul 21.20 WIB pohon tumbang selesai dievakuasi dan jalan kembali normal.

Meninggal : 0
Hilang : 0
Luka Berat : 0
Luka Ringan : 0
Kerusakan : - Pohon Tumbang
- Luka ringan : 2 orang
- Lalu Lintas menutup jalan Penghubung Kecamatan Jogoroto dengan Kecamatan Diwek via Bongsorejo
Kerugian : -
Upaya : - BPBD Kab. Jombang Asesment dilokasi kejadian.
- BPBD Kab. Jombang, Relawan BPBD dan masyarakat melakukan pemotongan pohon tumbang
Sumber : Agen Bencana Kab. Jombang

2. Kabupaten / Kota : Madiun Kota
Waktu : 2021-04-04 18:00:00
Tipe Kejadian : Angin Kencang
Lokasi : Jl. Pilang Mulya, Kel. Pilang Bango, Kec. Kartoharjo
Koordinat : -7.619888,111.540955
Cuaca : Hujan
Kronologi : Pada Hari Minggu Tgl 4 April 2021 Pukul 18.00 WIB Kota Madiun mulai di guyur hujan lebat di sertai angin kencang sehingga menumbangkan pohon dan melintang di jalan raya
Meninggal : 0
Hilang : 0
Luka Berat : 0
Luka Ringan : 0
Kerusakan : - Pohon Tumbang
Kerugian : -
Upaya : - BPBD Kota Madiun Asesment dilokasi kejadian.
- BPBD Kota Madiun melakukan pemotongan pohon yang tumbang
Sumber : Agen Bencana Kota Madiun

3. Kabupaten / Kota : Bondowoso Kabupaten
Waktu : 2021-04-04 17:00:00
Tipe Kejadian : Tanah Longsor
Lokasi : RT 12 RW 5 Kel. Tamansari, Kec. Bondowoso, Kab. Bondowoso
Koordinat : -7.925762,113.806931
Cuaca : Hujan
Kronologi : Informasi dari warga Hari Minggu, 4 April 2021 pukul 17.00 WIB terjadi longsor di Kel. Tamansari RT 12 RW 5, sepanjang ± 20 m dengan ketinggian ± 10 m, penyebab terjadi tanah labil yang menyebabkan tebing bantaran sungai mengalami longsor
Meninggal : 0
Hilang : 0
Luka Berat : 0
Luka : 0

Ringan
Kerusakan : - Tebing bantaran sungai longsor dengan panjang ± 20M dan tinggi ± 10M
Kerugian : -
Upaya : - BPBD Kab. Bondowoso Asesment dilokasi kejadian.
- BPBD Kab. Bondowoso Melakukan koordinasi dengan perangkat desa setempat
Sumber : Agen Bencana Kab. Bondowoso

4. Kabupaten / : Trenggalek Kabupaten
Kota
Waktu : 2021-04-04 17:00:00
Tipe : Angin Kencang
Kejadian
Lokasi : Jl. Trenggalek - Bendungan Pasar Dompnyong Kec. Bendungan
Koordinat : -7.983859,111.720551
Cuaca : Hujan
Kronologi : Pada Hari Minggu Tgl 4 April 2021 pukul 17.00 WIB di wilayah Kec. Bendungan diguyur hujan dengan intensitas ringan – sedang disertai angin. Pukul 19.00 WIB pohon tua sudah lapuk tumbang sehingga menutup badan jalan.
Meninggal : 0
Hilang : 0
Luka Berat : 0
Luka : 0
Ringan
Kerusakan : - Pohon Tumbang
Kerugian : -
Upaya : - BPBD Kab. Trenggalek Asesment dilokasi kejadian.
- BPBD Kab. Trenggalek, Relawan BPBD, TNI, POLRI, POLHUT dan masyarakat membersihkan pohon tumbang
Sumber : Agen Bencana Kab. Trenggalek

5. Kabupaten / : Bangkalan Kabupaten
Kota
Waktu : 2021-04-04 16:50:00
Tipe : Angin Kencang
Kejadian
Lokasi : Jl. Raya Suramadu, Petapan, Kec. Labang, Kab. Bangkalan
Koordinat : -8.000000,112.793877
Cuaca : Hujan
Kronologi : Kejadian diawali hujan dengan instensitas tinggi disertai angin kencang selama 30 menit, pada hari Minggu 04 April 2021 Pukul 16.50 WIB, Menyebabkan terjadi dua (2) pohon trembesi tumbang di Jl. Raya Suramadu, Petapan, Kecamatan Labang, Kabupaten Bangkalan mengakibatkan kemacetan total. Kondisi terkini pohon tumbang sudah di evakuasi dan arus lalu lintas kembali normal pukul 17.55 WIB.
Meninggal : 0
Hilang : 0
Luka Berat : 0
Luka : 0
Ringan
Kerusakan : - Pohon Tumbang
Kerugian : -

Upaya : - BPBD Kab. Bangkalan Asesment dilokasi kejadian.
- BPBD Kab. Bangkalan Melakukan pemotongan pohon disekitar lokasi

Sumber : Agen Bencana Kab. Bangkalan

6. Kabupaten / : Batu Kota
Kota

Waktu : 2021-04-04 14:30:00

Tipe : Banjir

Kejadian

Lokasi : Jl. Arumdalu RT 01 RW 01, Kel. Songgokerto, Kec. Batu, Kota Batu

Koordinat : -7.864537,112.494034

Cuaca : Hujan

Kronologi : Pada Hari Minggu Tgl 4 April 2021 Pukul 14.30 WIB telah terjadi hujan dengan intensitas tinggi menyebabkan saluran drainase tidak mampu menampung debit air yang tinggi dan saluran drainase yang tersumbat sampah menyebabkan air meluap ke jalan bersama material sampah dan lumpur. Untuk kondisi terkini sudah*SURUT*

Meninggal : 0

Hilang : 0

Luka Berat : 0

Luka Ringan : 0

Kerusakan : -

Kerugian : -

Upaya : - BPBD Kota Batu Asesment dilokasi kejadian.
- BPBD Kota Batu, TNI-POLRI, aparaturnya serta masyarakat sekitar melakukan koordinasi
- Melakukan pembersihan material lumpur

Sumber : Agen Bencana Kota Batu

7. Kabupaten / : Pacitan Kabupaten
Kota

Waktu : 2021-04-04 13:02:00

Tipe : Gempa Bumi

Kejadian

Lokasi : 91 km Tenggara PACITAN-JATIM

Koordinat : -8.181394,111.034973

Cuaca : Berawan

Kronologi : Info Gempa Mag:3.8 SR, 04-Apr-21 13:02:52 WIB, Lok:8.984 LS,111.28457 BT (91 km Tenggara PACITAN-JATIM), Kedlmn:17 Km ::BMKG-PGR VII

Meninggal : 0

Hilang : 0

Luka Berat : 0

Luka Ringan : 0

Kerusakan : -

Kerugian : -

Upaya : Membagikan informasi gempa bumi ke Media yang ada

Sumber : BMKG-PGR VII

8. Kabupaten / : Magetan Kabupaten
Kota

Waktu : 2021-04-04 12:30:00

Tipe : Tanah Longsor
Kejadian
Lokasi : Dk Jurang Banteng, RT 10 RW 02 Ds. Cileng, Kec.Poncol
Koordinat : -7.731637,111.298935
Cuaca : Hujan
Kronologi : Pada hari Minggu Tgl 04 April 2021 di perkirakan mulai pukul 12.30 WIB telah terjadi hujan yang mengguyur wilayah sebagian wilayah Kecamatan Poncol dengan intensitas tinggi sehingga mengakibatkan tebing dengan ketinggian 12 meter lebar 10 meter longsor ke jurang dan talud jalan otomatis juga ikut terkikis.
Meninggal : 0
Hilang : 0
Luka Berat : 0
Luka Ringan : 0
Kerusakan : - Tebing dengan ketinggian 12 meter lebar 10 meter longsor ke jurang
- Talud jalan terkikis
Kerugian : -
Upaya : - BPBD Kab. Magetan Asesment dilokasi kejadian.
- BPBD Kab Magetan, TNI-POLRI, aparatur desa serta masyarakat sekitar melakukan koordinasi terkait jalan yang taludnya ikut terkikis
- Menghimbau masyarakat sekitar agar lebih hati-hati dalam melewati jalan yang taludnya ambrol
- Memberikan tanda safety line di sekitar lokasi kejadian
Sumber : Agen Bencana Kab. Magetan

9. Kabupaten / Kota : Malang Kabupaten
Waktu : 2021-04-04 12:30:00
Tipe Kejadian : Banjir
Lokasi : Ds. Bendosari, Kec. Pujon, Kab. Malang
Koordinat : -7.883700,112.390556
Cuaca : Hujan
Kronologi : Hujan yang sangat deras Pukul 12.30 WIB di Wilayah Pujon dan sekitarnya menyebabkan gorong gorong tidak mampu menampung debit air yang sangat tinggi sehingga luapan air meluber ke beberapa rumah warga dan beberapa toko dan warung warga. Kondisi saat ini sudah dilakukan penanganan darurat dan selesai pada pukul 15.30 WIB
Meninggal : 0
Hilang : 0
Luka Berat : 0
Luka Ringan : 0
Kerusakan : - Rumah rusak ringan : 3 unit
- Fasum rusak ringan : 1 unit (gudang milik koperasi)
- Gorong - gorong jebol
- Tempat usaha rusak ringan : 1 unit (warung dan toko)
Kerugian : -
Upaya : - BPBD Kab. Malang Asesment dilokasi kejadian.
- BPBD Kab. Malang, TNI-POLRI, aparatur desa serta masyarakat sekitar melakukan koordinasi
- Melakukan penanganan tanggap darurat pada pembersihan dengan alat Alkon

- Personil di lokasi :
1. Tim TRC-PB BPBD Kab Malang
 2. Agen Bencana BPBD Prov Jatim
 3. Muspika pujan
 4. Koramil Setempat.
 5. Polsek setempat.
 6. Warga setempat
 7. Poslap ngatang
 8. PMI Kab. Malang

Sumber : Agen Bencana Kab. Malang

10. Kabupaten / : Pasuruan Kabupaten
Kota

Waktu : 2021-04-04 11:30:00

Tipe : Angin Kencang

Kejadian

Lokasi : Dsn. Plumbon, Ds. Pandaan, Kec. Pandaan

Koordinat : -7.650009,112.691841

Cuaca : Hujan

Kronologi : Pada Hari Minggu 04 April 2021, Pukul 11.30 WIB di Wilayah Prigen, Pandaan, Gempol Terjadi Hujan sedang hingga lebat dan disertai angin kencang, sehingga mengakibatkan pohon tumbang di wilayah Kecamatan Pandaan di Desa Pandaan Dusun Plumbon dan juga kondisi pohon terdapat bekas bakar

Meninggal : 0

Hilang : 0

Luka Berat : 0

Luka : 0

Ringan

Kerusakan : - Pohon Tumbang

Kerugian : -

Upaya : - BPBD Kab. Pasuruan Asesment dilokasi kejadian.

- BPBD Kab. Pasuruan melakukan pemotongan pohon yang tumbang

Sumber : Agen Bencana Kab. Pasuruan

11. Kabupaten / : Kediri Kabupaten
Kota

Waktu : 2021-04-04 11:00:00

Tipe : Tanah Longsor

Kejadian

Lokasi : Ds. Kalipang, Kec. Grogol, Kab. Kediri

Koordinat : -7.779544,111.855087

Cuaca : Hujan

Kronologi : Pada Hari Minggu Tgl 4 April 2021 Pukul 11.00 sampai 14.00 WIB telah terjadi hujan deras yg mengakibatkan arus air di hulu Sungai Hardi Singat mengalir sangat deras yg mengakibatkan Tembok Penahan Tanah (TPT) di sungai tersebut longsor sepanjang +- 15 M dan tinggi 4 M Sungai tersebut melalui Desa Kalipang Kecamatan Grogol Kabupaten Kediri

Meninggal : 0

Hilang : 0

Luka Berat : 0

Luka : 0

Ringan

Kerusakan : - Tembok Penahan Tanah (TPT) longsor

Kerugian : -
Upaya : - BPBD Kab. Kediri Asesment dilokasi kejadian.
- BPBD Kab. Kediri, TNI-POLRI, aparatur desa serta masyarakat sekitar melakukan koordinasi
- Melakukan Pemasangan Safety Line disekitar lokasi
Sumber : Agen Bencana Kab. Kediri

12. Kabupaten / : Situbondo Kabupaten
Kota
Waktu : 2021-04-04 06:40:00
Tipe : Kebakaran
Kejadian
Lokasi : Dusun Wilakrama, Desa Arjasa RT 01 RW 01, Kecamatan Arjasa, Kabupaten Situbondo
Koordinat : -7.717742,114.123222
Cuaca : Cerah
Kronologi : Telah terjadi kebakaran ruko, di Dusun Wilakrama, Desa Arjasa RT 01 RW 01, Kecamatan Arjasa, Kabupaten Situbondo. Kebakaran ini terjadi pada hari Minggu, tanggal 04 April 2021 sekitar pukul 06.40 Wib. Kebakaran terjadi pada ruko milik Indah Pramita Purna Sari. Saat kejadian warga sekitar bergotong royong memadamkan api, dengan peralatan seadanya. Berselang beberapa menit kemudian, 2 armada damkar tiba di lokasi untuk memadamkan api, untuk mengantisipasi agar kebakaran tidak meluas ke area lainnya. Berdasarkan kejadian tersebut, kami mendapatkan informasi dari warga sekitar pukul 10.13 Wib. Mengenai penyebab dari kebakaran, di duga dari konsleting listrik. Tidak ada korban jiwa dalam kejadian tersebut.
Meninggal : 0
Hilang : 0
Luka Berat : 0
Luka Ringan : 0
Kerusakan : - Gudang ruko
Kerugian : -
Upaya : - Melakukan Pemadaman disekitar lokasi
- Armada Damkar telah berada dilokasi untuk pemadaman
Sumber : Agen Bencana Kab. Situbondo

13. Kabupaten / : Mojokerto Kabupaten
Kota
Waktu : 2021-04-04 04:30:00
Tipe : Kebakaran
Kejadian
Lokasi : Ds. Perring Kec. Jetis Kabupaten Mojokerto
Koordinat : -7.411319,112.473099
Cuaca : Cerah
Kronologi : Pada Pukul 04.30 WIB Hari Minggu Tanggal 4 April 2021 Telah Terjadi kebocoran oli panas yang menyebabkan Kebakaran Pabrik Tepung PT. Alu Aksara Pratama Yang Berlokasi Di Desa Perring Kec. Jetis Kabupaten Mojokerto. Pada pukul 07.15 WIB, api telah berhasil dipadamkan
Meninggal : 0
Hilang : 0
Luka Berat : 0
Luka Ringan : 0

- Kerusakan : - Gudang Pabrik Tepung
 Kerugian : -
 Upaya : 1. PMK.BPBD Kab. Mojokerto Menerima Laporan Informasi Kejadian Dari Polsek Kec. Jetis
 2. PMK BPBD Kab. Mojokerto Menuju Ke Lokasi Kejadian Untuk Melakukan Proses Pemadaman & Pembasahan.
 3. Melaporkan laporan kejadian kepada Pimpinan

Pihak Yang Dilokasi :

1. 2 unit PMK BPBD Kab. Mojokerto
2. 1. Unit PMK Kota Mojokerto
3. Polsek Kec. Jetis
4. Koramil Kec. Jetis
5. Masyarakat Relawan
6. Karyawan Pabrik

Sumber : Agen Bencana Kab. Mojokerto

III. Pantauan Gunung Api di Wilayah Jawa Timur

Gunung api di wilayah Jawa Timur yang terpantau sebagai berikut:

1. Gunung Bromo : **WASPADA** (Level II) Sejak Tanggal 20 Oktober 2016
2. Gunung Semeru : **WASPADA** (Level II) Sejak Tanggal 02 Mei 2013
3. Gunung Raung : **WASPADA** (Level II) Sejak Tanggal 21 Januari 2021
4. Gunung Ijen : **NORMAL** (Level I) Sejak Tanggal 08 Agustus 2014
5. Gunung Kelud : **NORMAL** (Level I) Sejak Tanggal 07 Agustus 2014
6. Gunung Lamongan : **NORMAL** (Level I) Sejak Tanggal 19 April 2012
- Gunung Arjuno – Welirang : **NORMAL** (Level I) Sejak Tahun 1995

IV. Pantauan Titik Panas Wilayah Jawa Timur

Pantauan berdasarkan sensor **MODIS (Moderate Resolution Imaging Spectroradiometer)** dari Satelit Terra, Aqua, Suomi pada hari **Minggu – Senin, 04 – 05 April 2021** pukul **07.00 s/d 07.00 WIB**. Dilaporkan sebagai berikut:

No.	Koordinat	Tanggal	Waktu (WIB)	Tingkat	Kecamatan	Kab/Kota	Keterangan
1.	112.60748, -7.56633	2021-04-03	09:57:00 WIB	Medium	Ngoro	Kab. Mojokerto	Industri
2.	112.0066, -7.11411	2021-04-03	09:57:00 WIB	Medium	Kanor	Kab. Bojonegoro	Membakar Lahan Persawahan

V. Peringatan Dini Cuaca Wilayah Jawa Timur

A. Peringatan Dini Cuaca Jawa Timur pada tanggal 04 April pukul 12.10 WIB – 19.36 WIB berpotensi terjadi Hujan Sedang – Lebat yang dapat disertai Kilat/Petir dan Angin Kencang terjadi sebanyak **7 (Tujuh)** kali peringatan (Prakirawan-BMKG Surabaya)

B. Penyebaran informasi peringatan dini Jawa Timur :

1. Menelepon Kabupaten/ Kota yang diperkirakan berpotensi terjadi hujan.
2. Menyebarkan informasi melalui Radio Komunikasi VHF BPBD Provinsi Jawa Timur pada freq 169.225 Mhz dan VHF RAPI pada freq 142.040 Mhz.
3. Menyebarkan informasi ke Kab/Kota melalui SMS Gateway BPBD Provinsi Jawa Timur dan melalui ponsel monitoring nomor 081231780000 dan Jejaring Sosial.

VI. Prakiraan Cuaca Wilayah Jawa Timur

Prakiraan Cuaca Provinsi Jawa Timur pada **Senin - Selasa, 05 – 06 April 2021** pukul **07.00 s/d 07.00 WIB**. Dilaporkan sebagai berikut :

- A. 1. - Pagi hari :** diprakirakan Cerah, Berawan, Berkabut dan Hujan Ringan-Sedang.
- Siang-Sore hari : diprakirakan Cerah, Berawan, Hujan Ringan-Sedang, dan Hujan Lebat disertai Petir.

- **Malam hari** : diprakirakan Cerah, Berawan, Berkabut, Hujan Ringan-Sedang, dan Hujan Lebat disertai Petir.
 - **Dini hari** : diprakirakan Cerah, Berawan, Berkabut, dan Hujan Ringan-Sedang.
2. - **Suhu udara** : 15 - 34 °C
- **Kelembapan udara** : 65 - 100 %
 - **Angin** : dominan dari Barat Daya - Barat dengan kecepatan 05 - 30 km/jam

B. Peringatan dini :

Waspada hujan intensitas sedang hingga lebat disertai petir dan angin kencang sesaat pada:

- **Siang-Sore hari** di wilayah Surabaya, Sidoarjo, Nganjuk, Trenggalek, Kab. Malang, Kota Malang, Batu, Kab. Pasuruan, Kota Pasuruan, Kab. Probolinggo, Kota Probolinggo, Lumajang, Bondowoso, Situbondo, Bangkalan, Pamekasan, Sampang dan Sumenep.
- **Malam hari** di wilayah Surabaya, Sidoarjo, Kota Mojokerto, Kab. Mojokerto, Lamongan, Bojonegoro, Ngawi, Kota Malang, Kab. Pasuruan dan Kab. Probolinggo.

Sumber : BMKG Stasiun Meteorologi Juanda

VII. Prakiraan Tinggi Gelombang

Prakiraan gelombang laut maksimum di wilayah Jawa Timur pada **Senin - Selasa, 05 – 06 April 2021 pukul 07.00 s/d 07.00 WIB**. Dilaporkan sebagai berikut :

- A. **Kondisi Sinoptik** : Hujan, arah angin dari Barat - Barat Laut, kec. angin maksimum di L. Jawa bagian timur 20 knots dan S. Hindia selatan Jatim 28 knots. Tinggi gelombang di L. Jawa bagian timur antara 0.3-2.3 m dan di S. Hindia selatan Jatim antara 2.0-5.8 m.
- B. **Peringatan** : Waspada tinggi gelombang lebih dari 2.5 m di Perairan selatan Jatim, S. Hindia selatan Jatim.

Sumber : BMKG Maritim Surabaya

VIII. Komunikasi Radio

Berdasarkan monitoring dari Media Sosial (Facebook, WhatsApp & Telegram) dan Radio Pusdalops BPBD Provinsi Jawa Timur di Frekwensi HF 11.437.5, VHF 169.225 Mhz, dan VHF 142.040 MHz pada hari **Minggu – Senin, 04 – 05 April 2021 pukul 07.00 s/d 07.00 WIB**. Dilaporkan sebagai berikut:


LOG SHEET		Tanggal : 04 – 05 April 2021
Operator : Bagus, Sahala & Ari		Hari : Minggu – Senin
		STASIUN : PUSDALOPS BPBD JATIM
REKAP PERCAKAPAN		
Waktu	Pengirim	Percakapan
04/04/2021 07:00:00	Kab. Banyuwangi	Cerah - Berawan
04/04/2021 07:00:00	Kab. Madiun	Berawan
04/04/2021 07:10:00	Kab. Ponorogo	Cerah Berawan
04/04/2021 07:15:00	Kota Batu	Cerah Berawan
04/04/2021 07:20:00	Kab. Bondowoso	Cerah Berawan
04/04/2021 07:21:00	Kab. Lamongan	Cerah
04/04/2021 07:25:00	Kota Blitar	Cerah Berawan
04/04/2021 07:25:00	Kab. Sumenep	Cerah
04/04/2021 07:38:00	Kab. Gresik	Cerah Berawan
04/04/2021 07:40:00	Kab. Situbondo	Cerah Berawan
04/04/2021 07:41:00	Kab. Pasuruan	Cerah Berawan
04/04/2021 08:00:00	Kab. Magetan	Cerah
04/04/2021 08:15:00	Kab. Kediri	Cerah
04/04/2021 09:05:00	Kab. Sidoarjo	Cerah
04/04/2021 10:06:00	Kab. Jember	Cerah
04/04/2021 10:11:00	Kab. Situbondo	Cerah
04/04/2021 10:25:00	Kab. Nganjuk	Cerah
04/04/2021 11:00:00	Kab. Kediri	Cerah
04/04/2021 11:10:00	Kab. Gresik	Cerah
04/04/2021 11:11:00	Kab. Probolinggo	Cerah
04/04/2021 11:18:00	Kab. Ponorogo	Cerah Berawan

04/04/2021 11:30:00	Kab. Ngawi	Cerah Berawan
04/04/2021 11:42:00	Kab. Tuban	Cerah
04/04/2021 11:59:00	Kab. Madiun	Cerah
04/04/2021 12:01:00	Kab. Bondowoso	Berawan
04/04/2021 12:21:00	Kab. Tuban	Cerah
04/04/2021 12:37:00	Kab. Sidoarjo	Berawan
04/04/2021 12:42:00	Kab. Trenggalek	Hujan Sedang
04/04/2021 13:10:00	Kab. Kediri	Hujan
04/04/2021 13:17:00	Kab. Magetan	Berawan
04/04/2021 13:34:00	Kota Madiun	Cerah Berawan
04/04/2021 13:42:00	Kab. Magetan	Hujan Ringan - Sedang
04/04/2021 13:52:00	Kab. Sumenep	Hujan Sedang
04/04/2021 14:00:00	Kab. Pasuruan	Hujan Ringan
04/04/2021 14:30:00	Kota Blitar	Hujan Sedang
04/04/2021 15:00:00	Kab. Magetan	Berawan
04/04/2021 15:36:00	Kab. Tulungagung	Berawan
04/04/2021 16:00:00	Kab. Jombang	Cerah Berawan
04/04/2021 16:17:00	Kab. Ponorogo	Berawan
04/04/2021 16:30:00	Kab. Ponorogo	Hujan Sedang
04/04/2021 16:36:00	Kab. Situbondo	Hujan Ringan - Sedang
04/04/2021 17:00:00	Kota Pasuruan	Berawan
04/04/2021 17:17:00	Kab. Gresik	Hujan Ringan
04/04/2021 17:18:00	Kab. Magetan	Berawan
04/04/2021 17:33:00	Kota Malang	Hujan Ringan - Lebat
04/04/2021 17:44:00	Kab. Ponorogo	Hujan Ringan - Lebat
04/04/2021 17:52:00	Kab. Tuban	Cerah Berawan
04/04/2021 18:26:00	Kab. Trenggalek	Hujan Sedang - Lebat
04/04/2021 18:29:00	Kab. Magetan	Hujan Ringan - Sedang
04/04/2021 18:50:00	Kab. Sidoarjo	Berawan
04/04/2021 19:00:00	Kab. Jombang	Cerah Berawan
04/04/2021 19:00:00	Kab. Blitar	Berawan
04/04/2021 19:00:00	Kab. Nganjuk	Cerah Berawan
04/04/2021 19:00:00	Kota Batu	Berawan
04/04/2021 19:11:00	Kota Blitar	Berawan
04/04/2021 19:20:00	Kota Blitar	Berawan
04/04/2021 19:28:00	Kab. Sumenep	Hujan Sedang
04/04/2021 19:29:00	Kab. Pamekasan	Berawan
04/04/2021 19:30:00	Kab. Probolinggo	Hujan Ringan - Sedang
04/04/2021 19:57:00	Kab. Lamongan	Hujan Sedang
04/04/2021 20:37:00	Kota Mojokerto	Hujan
04/04/2021 20:50:00	Kab. Situbondo	Berawan
04/04/2021 21:00:00	Kota Pasuruan	Hujan Sedang
04/04/2021 21:01:00	Kota Madiun	Berawan
04/04/2021 21:15:00	Kab. Ponorogo	Hujan Ringan
04/04/2021 21:17:00	Kab. Lumajang	Hujan Ringan - Sedang
04/04/2021 21:30:00	Kab. Gresik	Cerah
04/04/2021 21:40:00	Kab. Magetan	Hujan Ringan - Sedang
04/04/2021 22:00:00	Kab. Jombang	Hujan Sedang
04/04/2021 22:00:00	Kab. Gresik	Berawan - Hujan Ringan
04/04/2021 22:00:00	Kab. Nganjuk	Hujan Lebat
04/04/2021 22:15:00	Kab. Trenggalek	Berawan
04/04/2021 22:45:00	Kab. Kediri	Berawan
04/04/2021 23:29:00	Kota Madiun	Berawan
04/04/2021 23:45:00	Kab. Ponorogo	Berawan
05/04/2021 00:07:00	Kab. Sidoarjo	Berawan
05/04/2021 00:43:00	Kab. Madiun	Berawan
05/04/2021 01:00:00	Kab. Jombang	Berawan
05/04/2021 04:39:00	Kab. Jombang	Berawan
05/04/2021 06:00:00	Kab. Ngawi	Cerah
05/04/2021 06:01:00	Kab. Bondowoso	Berawan
05/04/2021 06:19:00	Kota Madiun	Berawan

05/04/2021 06:36:00	Kab. Trenggalek	Cerah Berawan
05/04/2021 06:41:00	Kab. Probolinggo	Cerah
05/04/2021 07:00:00	Kota Pasuruan	Cerah Berawan
05/04/2021 07:00:00	Kab. Pacitan	Cerah Berawan
05/04/2021 07:00:00	Kab. Bojonegoro	Berawan

Sidoarjo, 05 April 2021
a.n. KAPUSDALOPS PB
BPBD Prov. Jawa Timur

Manager,




DINO ANDALANANTO, S.Kom

NIPTTPK. 208-03061985-012019-1875

Operator,


1.



BAGUS MUKTI WIBOWO, S.Kom

NIPTTPK. 208-05061987-012019-1855

2.



SAHALA MANATAP.S.T.

NIPTTPK. 208-30071982-062009-3877

3.



ARI HERLAMBANG