



**PEMERINTAH PROVINSI JAWA TIMUR**  
**BADAN PENANGGULANGAN BENCANA DAERAH**

Jl. Letjen S. Parman No. 55 Waru, Telp. (031) 8550222; Fax. (031) 8550101  
**WARU – SIDOARJO**

Sidoarjo, 2 April 2021

Nomor : 360/1053 /208.1/2021  
Sifat : Penting  
Lampiran : -  
Perihal : Laporan Harian Bencana


Kepada  
Yth. Ibu Gubernur Jawa Timur

Di **SURABAYA**

Bersama ini disampaikan dengan hormat **Laporan Harian** PUSDALOPS PB BPBD Provinsi Jawa Timur kejadian bencana pada Tanggal 1 April – 2 April 2021 pukul 07.00 WIB, berdasarkan pantauan petugas piket dan laporan dari BPBD Kabupaten / Kota se Jawa Timur sebagaimana terlampir.

Demikian untuk menjadi periksa.

An. KEPALA PELAKSANA  
BADAN PENANGGULANGAN BENCANA DAERAH  
PROVINSI JAWA TIMUR  
Sekretaris,



**ERWIN INDRAWIDJAJA, SE, M.AP**

Pembina TK I

NIP. 19690823 199003 1 008

TEMBUSAN :

- Yth. 1. Bp. Kepala BNPB di Jakarta  
2. Bp. Kepala Kepolisian Daerah Jawa Timur  
3. Bp. Wakil Gubernur Jawa Timur  
4. Bp. Sekretaris Daerah Prov. Jatim selaku Kepala ex officio BPBD Prov. Jatim  
5. Bp. Kepala Pelaksana BPBD Prov. Jatim
-



PEMERINTAH PROVINSI JAWA TIMUR  
BADAN PENANGGULANGAN BENCANA DAERAH

Jl. Letjen. S. Parman No. 55 Waru, Telp. (031) 8550222; Fax. (031) 8550101  
SIDOARJO – 61256

**LAPORAN HARIAN PUSDALOPS**

Dilaporkan kejadian alam dan bencana di wilayah Jawa Timur yang terjadi pada **Kamis – Jumat, 01 – 02 April 2021 pukul 07.00 s/d 07.00 WIB**. Informasi yang diperoleh Pusdalops BPBD Provinsi Jawa Timur, sebagai berikut :

**I. Kejadian Bencana**

1. Kabupaten / : Jombang Kabupaten  
Kota

Waktu : 2021-04-01 21:00:00

Tipe : Banjir

Kejadian

Lokasi : Kec. Mojowarno, Kab. Jombang

Koordinat : -7.613544, 112.309364

Cuaca : Berawan

Kronologi : Terjadi hujan mulai pkl. 15.00 s/d 19.00 WIB di wil. Kab. Jombang, karena debit air yg tinggi menyebabkan banjir yg airnya masuk kepermukiman warga pd pkl. 18.00 WIB. Kondisi terkini di lokasi tren air berangsur surut pd pkl. 22.00 WIB, cuaca terpantau Berawan.

Dampak :

1. Desa Mojojejer(Trend stabil)

a. Dsn. Sanggar Arum

- Jalan tergenang 50 cm

- pemukiman tergenang 10 - 20 cm

b. Dsn. Mojojejer

- Jalan tergenang 50 cm

- pemukiman tergenang 10 - 25 cm.

2. Desa Selorejo(Tren surut lambat)

a. Dsn. Mojodadi

- Jalan penghubung Kec. Mojowarno - Diwek tergenang 50 - 70 cm sepanjang 200 m

- Pemukiman tergenang 80 - 100 cm

b. Dsn. Mlaten

- Jalan penghubung Kec. Mojowarno - Diwek tergenang 20 cm sepanjang 100 m

- Pemukiman tergenang 20 - 30 cm

c. Dsn. Selorejo

- Jalan penghubung Mojowarno - Mojoagung tergenang 20 - 30 cm sepanjang 300 m.

- Pemukiman tergenang 20 - 40 cm

3 Desa Catakayam(Tren surut lambat)

a. Dsn. Tawang Sari

- Jalan tergenang 30 cm

- Pemukiman tergenang 20 cm

b. Dsn. Gayam

- Jalan tergenang 30 cm

- Pemukiman tergenang 10 cm

c. Dsn. Karang Kletak

- Jalan tergenang 50 - 70 cm

- Pemukiman tergenang 30 - 50 cm

- 4 Desa Wringinpitu(Tren stabil)
  - a. Dsn. Suwaru
    - Jalan tergenang 50 - 70 cm
    - pemukiman tergenang 20 - 30 cm
  - b. Dsn. Tegalsari
    - Jalan tergenang 40 - 70 cm
    - Pemukiman 30 - 50 cm

- 5. Desa Sidokerto(Tren stabil)
  - a. Dsn. Budug
    - Jalan tergenang 20 - 40 cm
    - Pemukiman tergenang 10 - 20 cm.
    - Jembatan Rusak : 1

Meninggal : 0  
 Hilang : 0  
 Luka Berat : 0  
 Luka Ringan : 0  
 Kerusakan : -  
 Kerugian : -  
 Upaya : - TRC-PB BPBD Kab. Jombang berkoordinasi perangkat desa setempat  
 - BPBD Kab. Jombang bersama Agen Bencana melakukan assesment di lokasi kejadian  
 - Melakukan pemantauan debit air Sungai Catakbanteng  
 Sumber : AGEN BENCANA JATIM WILAYAH KAB. JOMBANG

2. Kabupaten / Kota : Jombang Kabupaten  
 Waktu : 2021-04-01 20:00:00  
 Tipe Kejadian : Banjir  
 Lokasi : Dsn. Betek Utara, Ds. Betek, Kec. Mojoagung, Kab. Jombang  
 Koordinat : -7.553476,112.343346  
 Cuaca : Berawan  
 Kronologi : Terjadi hujan sejak sore hari pd pkl. 14.00 WIB di wil. hulu mengakibatkan beberapa sungai mengalami peningkatan debit air. Pd pkl. 20.00 WIB aliran Sungai Gunting mengalami peningkatan debit air. Pkl. 20.30 WIB air Sungai Gunting meluap di pemukiman warga.

Dampak :  
 - Genangan air di jalan lingkungan 40 - 50 cm sepanjang 600 meter  
 - Genangan air di permukiman warga 40 - 50 cm (400 KK)

Meninggal : 0  
 Hilang : 0  
 Luka Berat : 0  
 Luka Ringan : 0  
 Kerusakan : -  
 Kerugian : -  
 Upaya : - TRC-PB BPBD Kab. Jombang berkoordinasi perangkat desa setempat  
 - BPBD Kab. Jombang bersama Agen Bencana melakukan assesment di lokasi kejadian  
 Sumber : AGEN BENCANA JATIM WILAYAH KAB. JOMBANG

3. Kabupaten / Kota : Ponorogo Kabupaten

Kota  
Waktu : 2021-04-01 20:00:00  
Tipe : Banjir  
Kejadian  
Lokasi : - Jl. Yos Sudarso Gg. IV, RT. 03 / RW. 01, Dsn. Paju, Kel. Paju, Kec. Ponorogo, Kab. Ponorogo  
- Jl. Poncowolo, Dsn. Krandegan, Kel. Kepatihan, Kec. Ponorogo, Kab. Ponorogo  
Koordinat : -7.881241,111.464211  
Cuaca : Hujan Ringan  
Kronologi : Hujan intensitas tinggi sejak pkl. 16.30 WIB hingga pkl. 19.30 WIB di wil. Kec. Ponorogo, Kab. Ponorogo, yg menyebabkan debit air meningkat dan meluap ke jalan. Cuaca saat ini terpantau Berawan. Kondisi terkini air sudah berangsur surut.  
  
Dampak :  
1. Jl. Yos Sudarso Gg. IV, RT. 03 / RW. 01, Dsn. Paju, Kel. Paju  
- Ketinggian air pd jalan lingkungan 30 - 40 cm  
- Air tidak kedalam rumah  
2. Jl. Poncowolo, Dsn. Krandegan, Kel. Kepatihan  
- Ketinggian air pd jalan lingkungan 20 - 30 cm  
- Air tidak kedalam rumah  
Meninggal : 0  
Hilang : 0  
Luka Berat : 0  
Luka Ringan : 0  
Kerusakan :  
Kerugian :  
Upaya : - TRC BPBD Kab. Ponorogo bersama Agen Bencana Jatim melakukan Asesment dilokasi dan memantau ketinggian air  
Sumber : AGEN BENCANA WILAYAH KAB. PONOROGO

---

4. Kabupaten / : Madiun Kabupaten  
Kota  
Waktu : 2021-04-01 19:35:00  
Tipe : Tanah Longsor  
Kejadian  
Lokasi : Ds. Bodag RT 09 RW 02 Kec. Kare Kab. Madiun  
Koordinat : -7.716101,111.612587  
Cuaca : Hujan Sedang  
Kronologi : Pada hari Kamis, tanggal 1 April 2021, pukul 19.35 WIB, Hujan Lebat yang terjadi diwilayah Ds. Bodag Kec. Kare pada pukul 16.00 - 18.00 WIB mengakibatkan tanah longsor yang material longsor menutup separuh akses kendaraan.  
Meninggal : 0  
Hilang : 0  
Luka Berat : 0  
Luka Ringan : 0  
Kerusakan : -  
Kerugian : -  
Upaya : 1. BPBD Kab. Madiun melakukan Assesment dan membersihkan material longsor yang menutup separuh akses kendaraan  
2. BPBD Kab. Madiun Berkoordinasi dengan Perangkat Desa Setempat

Sumber : PUSDALOPS KAB.MADIUN

---

5. Kabupaten / : Nganjuk Kabupaten  
Kota

Waktu : 2021-04-01 19:00:00

Tipe : Banjir

Kejadian

Lokasi : - Ds. Banaran Kec. Pace  
- Ds. Batembat Kec.Pace

Koordinat : -7.659932,111.908379

Cuaca : Hujan Ringan

Kronologi : Pada hari Kamis, tanggal 1 April 2021, Hujan Lebat di wilayah Kab. Nganjuk pada pukul 16.00 s/d 19.00 WIB menyebabkan banjir luapan di Ds. Banaran Kec. Pace yang mengakibatkan sungai bodor meluap dan menggenangi di jalan

Dampak :

1. Dsn. Banaran Ds. Banaran
  - Jalan desa, tergenang air 30-40cm
  - Jalan Raya Nganjuk-Warujayeng, tergenang air 10-15cm
2. Ds. Batembat
  - a. Rumah Warga, Tergenang air 40cm
  - b. Jalan desa, Tergenang air 40cm
  - c. Jalan Raya Nganjuk- Kediri, Tergenang air 20-30cm

Meninggal : 0

Hilang : 0

Luka Berat : 0

Luka Ringan : 0

Kerusakan : -

Kerugian : -

Upaya : - BPBD Kab. Nganjuk melakukan Assesment dilokasi dan memantau ketinggian air

Sumber : AGEN BENCANA JATIM KAB. NGANJUK

---

6. Kabupaten / : Mojokerto Kabupaten  
Kota

Waktu : 2021-04-01 19:00:00

Tipe : Banjir

Kejadian

Lokasi : Ds. Mojogebang, Ds. Mojowatesrejo, Ds. Mojowiryoyo, Kec. Kemlagi, Kab. Mojokerto

Koordinat : -7.405516,112.351013

Cuaca : Hujan Ringan

Kronologi : Karena tingginya curah hujan pd wil. Kab. Mojokerto selama 2 jam menyebabkan volume / debit air naik di aliran sungai Pandan dan terjadi luapan hingga ke permukiman warga di Kec. Kemlagi. Saat ini TRC BPBD Kab. Mojokerto bersama Agen Bencana melakukan pemantauan di lokasi hingga saat ini. Kondisi terkini Tren Air Surut.

Dampak :

1. Dsn. Dempol Lor, Ds. Mojogebang
  - 3 RT tergenang : 120 KK (RT. 01, 02, 03)
  - Ketinggian air dlm rumah 30 - 40 cm
  - Ketinggian air jalan desa 60 cm
  - Persawaahan tergenang 10 Ha

- 2. Dsn. Jatibabah, Ds. Mojowatesrejo
  - 3 RT tergenang : 22 KK (RT. 01 : 10 KK, RT. 02 : 5 KK, RT. 03 : 7 KK)
  - Ketinggian air dlm rumah 10 - 40 cm
  - Ketinggian air jalan desa 10 - 15 cm
  - Persawahan tergenang 17 Ha
- 3. Dsn. Kemlaten Ds. Mojowiryo
  - Ketinggian air dlm rumah 10 - 40 cm
  - Ketinggian air jalan desa 100 cm

**#Update, Jumat 2 April 2021, 04.11 WIB**

a. Dusun Dempol lor Desa Mojoembang, Kec Kemlagi  
RT 1 , RT 2, RT 3

- Rumah yg tergenang 120 kk dengan ketinggian air dalam rumah 30-40 cm
- Jalan Desa tergenang dengan ketinggian 60 cm
- Persawahan 10 hektar tergenang

b. Dusun Jatibabah, Desa Mojowatesrejo, Kec Kemlagi  
RT 01 /RW 07

- Rumah yang tergenang : 10 kk  
RT 02/ RW 07
- Rumah yg tergenang : 5 kk  
RT 03 /RW 07
- Rumah yang tergenang: 7kk
- Ketinggian air didalam rumah 10 cm sampai 40 cm
- Dijalan Desa tergenang dengan ketinggian air sekitar 10-15 cm
- Area persawahan tergenang sekitar 17 hektar

c. Dusun Kemlaten, Desa Mojowiryo Kec Kemlagi

- Jalan desa tergenang air ketinggian sekitar 1 meter
- Persawahan di dusun kemlaten sekitar 50 hektar

d. Dusun Pakembangan Desa Mojowiryo Kec Kemlagi

- Rumah yg tergenang sekitar 30 rumah
- Dengan ketinggian air didalam Antara 10 cm sampai 40 cm

Meninggal : 0  
 Hilang : 0  
 Luka Berat : 0  
 Luka Ringan : 0  
 Kerusakan : -  
 Kerugian : -  
 Upaya : - TRC-PB BPBD Kab. Mojokerto berkoordinasi perangkat desa setempat  
 - BPBD Kab. Mojokerto bersama Agen Bencana melakukan assesment di lokasi kejadian  
 Sumber : AGEN BENCANA WILAYAH KAB. MOJOKERTO

7. Kabupaten / : Pasuruan Kota  
Kota

Waktu : 2021-04-01 18:22:00

Tipe Kejadian : Banjir

Lokasi : Ds. Karangketug, Kec. Gadingrejo, Kota Pasuruan  
Dampak

Koordinat : -7.629830,112.876595

Cuaca : Hujan Ringan

Kronologi : Pada hari Kamis, tanggal 1 April 2021, Hujan Lebat yang terjadi diwilayah Nongkojajar dan Purwosari, Kab. Pasuruan pada pukul 15.00 WIB Mengakibatkan terjadinya peningkatan debit air sungai Welang di Kec.

Kraton yang merupakan perbatasan Kabupaten dan Kota Pasuruan. Saat ini pukul 18.22 WIB telah terjadi luapan air sungai dipemukiman warga

Meninggal : 0  
Hilang : 0  
Luka Berat : 0  
Luka Ringan : 0  
Kerusakan : -  
Kerugian : -  
Upaya : - BPBD Provinsi berkoordinasi dengan BPBD Kota Pasuruan dalam hal pemantauan dan informasi kejadian  
- BPBD Kota dan Kab. Pasuruan dibantu Agen bencana dan relawan melakukan pemantauan ketinggian debit air sungai Welang untukantisipasi terjadinya luapan yang lebih besar.

Demikian laporan ini, perkembangan akan kami sampaikan selanjutnya.

Sumber : AGEN BENCANA JATIM WILAYAH KOTA PASURUAN

---

8. Kabupaten / : Nganjuk Kabupaten  
Kota

Waktu : 2021-04-01 18:00:00

Tipe : Banjir

Kejadian

Lokasi : Jl. Trunojoyo, Kel. Ploso, Kec. Nganjuk

Koordinat : -7.617713, 111.901161

Cuaca : Hujan Sedang

Kronologi : Pada hari Kamis, tanggal 1 April 2021, Hujan Lebat di wilayah Kab. Nganjuk pada pukul 16.00 s/d 19.00 WIB sebuah Dapur Bambu dan beberapa material tersangkut di aliran sungai ploso, yang berakibat air meluap ke jalan.

Dampak :

- Jalan Raya terganang air 10 - 15 cm

Meninggal : 0

Hilang : 0

Luka Berat : 0

Luka Ringan : 0

Kerusakan : -

Kerugian : -

Upaya : - BPBD Kab. Nganjuk melakukan Assesment dilokasi dan memantau ketinggian air

Unsur yang terlibat :

- TRC BPBD Kab. Nganjuk

- Warga Sekitar

- Relawan PB

- Perangkat Desa Ploso

Sumber : AGEN BENCANA JATIM KAN. NGANJUK

---

9. Kabupaten / : Banyuwangi Kabupaten  
Kota

Waktu : 2021-04-01 18:00:00

Tipe : Banjir

Kejadian

Lokasi : Dusun Sumberjambe Desa Kandangan Kec. Pesanggaran Kab. Banyuwangi

Koordinat : -8.492935,113.988731  
Cuaca : Hujan Ringan  
Kronologi : Pada hari Kamis, tanggal 1 April 2021, Hujan Lebat yang terjadi Sejak Pkl 16.00 WIB diwilayah Kec. Pesanggrahan menyebabkan debit air sungai Karang Tambak meningkat, sehingga air meluap ke Ds. Sumberjambe  
Meninggal : 0  
Hilang : 0  
Luka Berat : 0  
Luka Ringan : 0  
Kerusakan : Rumah Terdampak : 3 unit  
Rumah Rusak Ringan : 1 Unit  
Kerugian : -  
Upaya : - BPBD Kab. Banyuwangi melakukan Asesment dilokasi dan memantau ketinggian air  
- BPBD Kab. Banyuwangi mengamankan lokasi didekat jembatan yang terdampak oleh banjir  
Sumber : AGEN BENCANA JATIM WILAYAH KAB. BANYUWANGI

---

10. Kabupaten / Kota : Jombang Kabupaten  
Waktu : 2021-04-01 18:00:00  
Tipe Kejadian : Banjir  
Lokasi : RT. 05 / RW. 03, Dsn. Grenggeng, Ds. Rejoagung, Kec. Ngoro, Kab. Jombang  
Koordinat : -7.619497,112.363121  
Cuaca : Hujan Ringan  
Kronologi : Terjadi hujan mulai pkl. 15.00 s/d 19.00 WIB di wil. Kec. Ngoro, karena terlalu kecilnya saluran air menyebabkan banjir yg airnya masuk kepermukiman warga pd pkl. 18.00 WIB. Kondisi terkini di lokasi tren air berangsur surut pd pkl. 22.00 WIB, cuaca terpantau Hujan Ringan.  
Dampak :  
- Genangan air pd jalan lingkungan 20 - 50 cm sepanjang 150 meter  
- Genangan air pd permukiman 20 cm (7 rumah & 10 toko) Saat ini telah surut  
Meninggal : 0  
Hilang : 0  
Luka Berat : 0  
Luka Ringan : 0  
Kerusakan : - Jembatan Putus : 1  
Kerugian : -  
Upaya : - TRC-PB BPBD Kab. Jombang berkoordinasi perangkat desa setempat  
- BPBD Kab. Jombang bersama Agen Bencana melakukan assesment di lokasi kejadian  
Sumber : AGEN BENCANA JATIM WILAYAH KAB. JOMBANG

---

11. Kabupaten / Kota : Batu Kota  
Waktu : 2021-04-01 17:00:00  
Tipe Kejadian : Tanah Longsor



Lokasi : Jl. Raya Giripurno (Jurang susah) Dsn. Sawahan RT 14 RW 3 Ds. Giripurno  
Kec. Bumiaji  
Koordinat : ,112.556900  
Cuaca : Hujan Ringan  
Kronologi : Pada hari Kamis, tanggal 1 April 2021, pukul 17.00 WIB, Hujan Lebat yang terjadi diwilayah Ds. Giripurno dan kondisi tanah yang labil mengakibatkan tanah longsor dengan Dimensi Lebar 3 m dan tinggi 5 m.

Dampak :

- Plengsengan dengan lebar 3 m dan tinggi 5 m longsor
- Material Longsor menutup jalan penghubung Kota Batu dan Kabupaten Malang

Meninggal : 0

Hilang : 0

Luka Berat : 0

Luka Ringan : 0

Kerusakan : -

Kerugian : -

Upaya : 1. BPBD Kota Batu melakukan kaji cepat  
2. BPBD Kota Batu Melakukan pembersihan material longsor yang menutup sebagian jalan penghubung Kota Batu dan Kab. Malang  
3. Pemberlakuan Sistem Buka Tutup jalan

Personil yang terlibat :

1. BPBD Kota Batu
2. Dinas Pemadam Kebakaran dan Penyelamatan Kota Batu
3. Polsek Bumiaji
4. Koramil Bumiaji
5. Perangkat Keamatan Bumiaji
6. Perangkat Desa Giripurno
7. Tagana Kota Batu
8. Linmas Desa Giripurno
9. Agen Bencana Jawa Timur
10. Garda Relawan
11. FPRB Giripurno
12. Warga Giripurno

1. BPBD Kota Batu melakukan kaji cepat  
2. BPBD Kota Batu Melakukan pembersihan material longsor yang menutup sebagian jalan penghubung Kota Batu dan Kab. Malang  
3. Pemberlakuan Sistem Buka Tutup jalan

Personil yang terlibat :

1. BPBD Kota Batu
2. Dinas Pemadam Kebakaran dan Penyelamatan Kota Batu
3. Polsek Bumiaji
4. Koramil Bumiaji
5. Perangkat Keamatan Bumiaji
6. Perangkat Desa Giripurno
7. Tagana Kota Batu
8. Linmas Desa Giripurno
9. Agen Bencana Jawa Timur
10. Garda Relawan
11. FPRB Giripurno
12. Warga Giripurno

Sumber : PUSDALOPS KOTA BATU

---

12. Kabupaten / : Madiun Kota  
Kota

Waktu : 2021-04-01 17:00:00

Tipe : Banjir

Kejadian  
Lokasi : Kel. Patihan Kec. Manguharjo Kota Madiun  
Koordinat : -7.601682,111.529205  
Cuaca : Hujan Sedang  
Kronologi : Pada hari Kamis, tanggal 1 April 2021, pukul 15.30 WIB, Hujan Lebat yang terjadi diwilayah Kab. Madiun mengakibatkan debit air sungai bengawan meningkat, karena debit air meningkat mengakibatkan jembatan yang menghubungkan Kel. patihan dengan Kel. Sogaten Putus, sehingga mengganggu aktifitas masyarakat sekitar.  
Meninggal : 0  
Hilang : 0  
Luka Berat : 0  
Luka Ringan : 0  
Kerusakan : - Jembatan yang menghubungkan Kel. Patihan dan Kel. Sogeten Putus  
Kerugian : -  
Upaya : 1. BPBD Kota madiun Melakukan Pengawasan Suapaya tidak ada warga yang melintas melewati Jembatan.  
Sumber : PUSDALOPS KOTA MADIUN

---

13. Kabupaten / Kota : Nganjuk Kabupaten  
Waktu : 2021-04-01 17:00:00  
Tipe Kejadian : Tanah Longsor  
Lokasi : Dsn. Nolehan, Ds. Ngliman Kec. Sawahan  
Koordinat : -7.735721,111.758629  
Cuaca : Hujan Ringan  
Kronologi : Pada hari Kamis, tanggal 1 April 2021, Hujan Lebat yang terjadi Sejak Pkl 16.00 WIB di Wilayah Pegunungan Wilis, dan menyebabkan Tanah menjadi Labil dan Tebing di Sebelah jalan Raya Nganjuk Sedudo di Ds. Ngliman Mengalami Longsor dan Menutup Akses Jalan Menuju Sedudo dengan Perkiraan Tinggi 20 Meter  
Dampak :  
- Akses Jalan Menuju Ds. Ngliman dan Arah Sedudo Tertutup TOTAL  
Kendala:  
- Assesment belum bisa dilakukan karena kondisi tanah masih labil, dan sempat terdengar suara gerakan tanah dan bebatuan yang terjatuh.  
Meninggal : 0  
Hilang : 0  
Luka Berat : 0  
Luka Ringan : 0  
Kerusakan : -  
Kerugian : -  
Upaya : - BPBD Kab. Nganjuk Berupaya untuk melakukan Assesment dilokasi kejadian dan melakukan Pengamanan disekitar lokasi kejadian  
Unsur yang terlibat :  
a) BPBD KAB NGANJUK  
b) Tagana Dinsos Nganjuk  
c) Koramil Sawahan  
d) Polsek Sawahan  
e) Warga Sekitar  
f) Destana Desa Ngliman

Sumber : AGEN BENCANA JATIM WILAYAH KAB.NGANJUK

---

14. Kabupaten / : Situbondo Kabupaten  
Kota  
Waktu : 2021-04-01 17:00:00  
Tipe : Tanah Longsor  
Kejadian  
Lokasi : Dsn. Kayumas RT. 02 / RW. 04, Ds. Kayumas, Kec. Arjasa, Kab. Situbondo  
Koordinat : -7.967039,114.149750  
Cuaca : Hujan Ringan  
Kronologi : Frekuensi hujan yg sangat tinggi pd bln Januari s/d Maret di Kab. Situbondo yg membuat tanah terkikis dan menyebabkan tanah longsor di Dsn. Kayumas RT. 02 / RW. 04, Ds. Kayumas, Kec. Arjasa, Kab. Situbondo. Kejadian ini terjadi pd hari Kamis, 01 April 2021 sekitar pukul 17.00 WIB. Kejadian tanah longsor ini menyebabkan salah satu rumah warga yg bernama Ibu Sukari, mengalami kerusakan pd dinding rumahnya. Saat kejadian pemilik rumah sedang tdk berada di lokasi, sedang berpergian ke Banyuwangi. Akses menuju lokasi kejadian sulit, dan sinyal tidak normal.

Meninggal : 0  
Hilang : 0  
Luka Berat : 0  
Luka Ringan : 0  
Kerusakan : Rumah Rusak Ringan : 1 Unit  
Kerugian : -  
Upaya : - BPBD Kab. Situbondo melakukan assesment di lokasi kejadian  
- Melakukan koordinasi dengan Perangkat Desa Setempat  
- Melanjutkan giat kerja bersama warga setempat pada besok pagi

Sumber : AGEN BENCANA JATIM WILAYAH KAB.SITUBONDO

---

15. Kabupaten / : Madiun Kabupaten  
Kota  
Waktu : 2021-04-01 16:30:00  
Tipe : Tanah Longsor  
Kejadian  
Lokasi : Kec. Dagangan  
Koordinat : -7.719875,111.583122  
Cuaca : Hujan Ringan  
Kronologi : Pada hari Kamis, tanggal 1 April 2021, pukul 15.30 WIB, Hujan Lebat yang terjadi diwilayah Lereng Gunung Wilis dan seluruh wilayah Kab. Madiun mengakibatkan tanah longsor di beberapa titik di daerah kab. Madiun

Dampak :

1. Talud dan Cek dam Ambrol, dimensi Talud panjang 25 m dan lebar 6 m, dimensi Cek dam panjang 15 m dan lebar 1,5 m
2. Ds. Ngranget RT 15 RW 02 Kec. Dagangan, Menimpa 1 unit rumah
3. Ds. Segulung RT 5, RT 6, RT 8, dan RT 31, menutup sebagian akses jalan
4. Ds. Tileng di RT 2 RW 01, TPT 1,5 m
5. RT 4 RW 01, Menimpa 1 Unit Rumah dengan kerusakan sedang
6. Ds. Padas, RT 7. Jalan Utama tertutup material longsor 4 m, menimpa 1 Unit rumah dengan kerusakan sedang

Meninggal : 0  
Hilang : 0  
Luka Berat : 0

Luka : 0  
Ringan  
Kerusakan : Rumah Rusak Sedang : 3 Unit  
Kerugian : -  
Upaya : 1. BPBD Kota Batu melakukan kaji cepat  
2. BPBD Kota Batu berkoordinasi dengan perangkat desa  
3. BPBD Kota Batu berupaya mengurangi resiko longsor susulan dengan pemasangan terpal  
Sumber : PUDALOPS KAB. MADIUN

---

16. Kabupaten / : Madiun Kabupaten  
Kota  
Waktu : 2021-04-01 16:30:00  
Tipe : Tanah Longsor  
Kejadian  
Lokasi : Kec. Kare  
Koordinat : -7.717415,111.677040  
Cuaca : Hujan Ringan  
Kronologi : Pada hari Kamis, tanggal 1 April 2021, pukul 15.30 WIB, Hujan Lebat yang terjadi diwilayah Lereng Gunung Wilis dan seluruh wilayah Kab. Madiun mengakibatkan tanah longsor di beberapa titik di daerah kab. Madiun

Dampak :

1. Dsn. Jurang Dengkeng Ds. Kare, Material Longsor menutupi Ruas jalan
2. Dsn. Suweru RT 08 Ds.Kare, terjadi 2 titik longsor
3. Ds Bodag RT 09 RW 02, Longsoran dengan dimensi panjang 10 m dan lebar 4 m

Meninggal : 0  
Hilang : 0  
Luka Berat : 0  
Luka Ringan : 0  
Kerusakan : -  
Kerugian : -  
Upaya : 1. BPBD Kota Batu melakukan kaji cepat  
2. BPBD Kota Batu berkoordinasi dengan perangkat desa  
3. BPBD Kota Batu berupaya mengurangi resiko longsor susulan dengan pemasangan terpal  
Sumber : PUSDALOPS KAB.MADIUN

---

17. Kabupaten / : Madiun Kabupaten  
Kota  
Waktu : 2021-04-01 16:30:00  
Tipe : Banjir  
Kejadian  
Lokasi : Kec. Geger  
Koordinat : -7.702715,111.523514  
Cuaca : Hujan Ringan  
Kronologi : Pada hari Kamis, tanggal 1 April 2021, pukul 15.30 WIB, Hujan Lebat yang terjadi diwilayah Lereng Gunung Wilis dan seluruh wilayah Kab. Madiun mengakibatkan Banjir di beberapa titik di daerah kab. Madiun

Dampak :

- Ds Sangen RT 11 RW 03, Terendam air tetinggian 15 cm

Meninggal : 0

Hilang : 0  
Luka Berat : 0  
Luka Ringan : 0  
Kerusakan : -  
Kerugian : -  
Upaya : 1. BPBD Kab. Madiun melakukan Assesment dan melakukan pendataan warga yang terdampak  
2. BPBD Kab. Madiun Berkoordinasi dengan Perangkat Desa Setempat  
Sumber : PUSDALOPS KAB. MADIUN

---

18. Kabupaten / Kota : Batu Kota  
Kota  
Waktu : 2021-04-01 16:00:00  
Tipe Kejadian : Banjir  
Lokasi : - Jl Singodrono RT 4 RW 3 Dsn. Tegalsari Ds. Sumbergondo, Kec. Bumiaji  
- Jl Mbah Joyo RT 3 RW 4 Ds Bumiaji Kec. Bumiaji  
Koordinat : ,112.533852  
Cuaca : Hujan Ringan  
Kronologi : Pada hari Kamis, tanggal 1 April 2021, Pukul 16.00 WIB, Hujan Lebat yang terjadi diwilayah Kec. Bumiaji dan saluran drainase yang tersumbat batang pohon mengakibatkan terjadinya banjir lupapan dirumah warga.  
1. Jl Singodrono RT 4 RW 3 Dsn. Tegalsari Ds. Sumbergondo, Kec. Bumiaji  
- Rumah Terdampak : 6 Unit  
- Pengungsian : 1 KK  
2. Jl Mbah Joyo RT 3 RW 4 Ds Bumiaji Kec. Bumiaji  
- Rumah Terdampak : 1 Unit  
- Jalan Desa Tergenang banjir dan Lumpur  
Meninggal : 0  
Hilang : 0  
Luka Berat : 0  
Luka Ringan : 0  
Kerusakan : Rumah Terdampak : 7 Unit  
Pengungsi : 1 KK  
Kerugian : -  
Upaya : 1. BPBD Kota Batu melakukan kaji cepat  
2. BPBD Kota Batu berkoordinasi dengan perangkat desa  
3. BPBD dan Damkar Kota batu melakukan pembersihan material banjir yang disertai lumpur di rumah warga  
Sumber : PISDALOPS KOTA BATU

---

19. Kabupaten / Kota : Madiun Kabupaten  
Kota  
Waktu : 2021-04-01 16:00:00  
Tipe Kejadian : Banjir  
Lokasi : Kec. Gemarang  
Koordinat : -7.636218,111.739616  
Cuaca : Hujan Ringan  
Kronologi : Pada hari Kamis, tanggal 1 April 2021, pukul 15.30 WIB, Hujan Lebat yang terjadi diwilayah Lereng Gunung Wilis dan seluruh wilayah Kab. Madiun mengakibatkan Banjir di beberapa titik di daerah kab. Madiun

Dampak :  
Ds Tawangrejo  
- 4 Dusun Terdampak  
- 16 RT Terdampak  
- Kandang ayam Roboh : 1 Unit  
- kandang kambing Roboh : 1 Unit  
- Ternak (Sapi) Hanyut : 1 Ekor

Meninggal : 0  
Hilang : 0  
Luka Berat : 0  
Luka Ringan : 0  
Kerusakan : - Kandang ayam Roboh : 1 Unit  
- kandang kambing Roboh : 1 Unit  
- Ternak (Sapi) Hanyut : 1 Ekor  
Kerugian : -  
Upaya : 1. BPBD Kab. Madiun melakukan Assesment dan melakukan pendataan warga yang terdampak  
2. BPBD Kab. Madiun Berkoordinasi dengan Perangkat Desa Setempat  
Sumber : PUSDALOPS KAB. MADIUN

---

20. Kabupaten / Kota : Batu Kota  
Waktu : 2021-04-01 12:32:42  
Tipe Kejadian : Tanah Longsor  
Lokasi : RT 1 RW 2 Dusun Gerdu Desa tulungrejo  
Koordinat : ,112.529694  
Cuaca : Hujan Ringan  
Kronologi : Pada hari Kamis, tanggal 1 April 2021, pukul 16.15 WIB, Hujan Lebat yang terjadi diwilayah Ds. Tulungrejo dan kondisi tanah yang labil mengakibatkan tanah longsor dengan Dimensi Panjang 12 m dan tinggi 15 m.

Meninggal : 0  
Hilang : 0  
Luka Berat : 0  
Luka Ringan : 0  
Kerusakan : - Plengsengan dengan ketinggian 15 m dan panjang 12 m longsor  
- Pondasi Jembatan Menggantung  
Kerugian : -  
Upaya : 1. BPBD Kota Batu melakukan kaji cepat  
2. BPBD Kota Batu berkoordinasi dengan perangkat desa  
3. BPBD Kota Batu berupaya mengurangi resiko longsor susulan dengan pemasangan terpal  
Sumber : PUDALOPS KOTA BATU

---

21. Kabupaten / Kota : Gresik Kabupaten  
Waktu : 2021-04-01 04:00:00  
Tipe Kejadian : Banjir  
Lokasi : Ds. Sedapurklagen, Kec. Benjeng, Kab. Gresik  
Koordinat : -7.265308,112.474098

Cuaca : Cerah  
Kronologi : Pada hari Kamis, tanggal 1 April 2021 dini hari, terjadi Hujan dengan intensitas tinggi yang mengakibatkan ketinggian air di Sungai Kali Lamong meningkat, sehingga air yang tidak dapat terbendung meluap ke pemukiman warga sekitar.

Dampak :

- Jalan lingkungan tergenang 5 - 10 cm, Sepanjang 200 m
- JPD tergenang 5 - 15 cm, Sepanjang 300 m
- Sawah Terendam dengan luas 30 Ha

**#Update, Kamis 1 April 2021, pukul 13.18 WIB**

1) Ds. Sedapurklagen :

- Jalan Lingkungan tergenang 5 – 10 Cm, Sepanjang 200 M
- JPD tergenang 5 – 15 cm, sepanjang 300 M
- Sawah terendam 30 Ha

2) Ds. Lundo

- Jalan Lingkungan Tergenang 10 – 20 Cm, Sepanjang 100 M
- JPD tergenang 10 – 20 Cm, Sepanjang 50 M
- Sawah terendam 20 Ha

3) Ds. Deliksumber

a. Dsn. Bulang

- Jalan Lingkungan Tergenang 10 – 20 Cm, Sepanjang 300 M
- 1 Rumah tergenang 10 Cm
- JPD tergenang 10 – 15 Cm

b. Dsn. Delik Wetan

- Jalan Lingkungan tergenang 10 – 20 Cm, sepanjang 300 M

**#Update, Kamis 1 April 2021, pukul 16.58 WIB**

1) Ds. Pucung :

- Jalan Lingkungan Tergenang SURUT
- JPD tergenang SURUT
- Sawah terendam 5 Ha (-)

2) Ds. Banjaragung

- Jalan Lingkungan Tergenang SURUT
- JPD tergenang SURUT
- Sawah terendam 5 Ha (-)

3) Ds. Wotansari

- Jalan Lingkungan Tergenang SURUT
- JPD tergenang SURUT
- Sawah terendam 5 Ha

B. KEC. BENJENG :

1) Ds. Sedapurklagen :

- Jalan Lingkungan tergenang 5 – 10 Cm, Sepanjang 30 M (-)
- JPD tergenang 5 – 15 cm, sepanjang 30 M (-)
- Sawah terendam SURUT

2) Ds. Lundo

- Jalan Lingkungan Tergenang SURUT
- JPD tergenang SURUT
- Sawah terendam 5 Ha (-)

3) Ds. Deliksumber

a. Dsn. Bulang

- Jalan Lingkungan Tergenang 5 – 15 Cm, Sepanjang 100 M (-)
- 1 Rumah tergenang 5 Cm (-)
- JPD tergenang SURUT

b. Dsn. Delik Wetan

- Jalan Lingkungan tergenang 10 – 20 Cm, sepanjang 200 M (-)

Meninggal : 0

Hilang : 0

Luka Berat : 0  
Luka Ringan : 0  
Kerusakan : -  
Kerugian : -  
Upaya : - TRC BPBD Kab. Gresik melakukan assesment  
- Koordinasi dengan Muspika dan Pemerintah Desa terdampak  
- Monitoring TMA Kali Lamong dan Pasang surut Laut.

Demikian laporan ini, perkembangan akan kami sampaikan selanjutnya.

Sumber : PUSDALOPS KAB. GRESIK

## II. Kejadian Lain – Lain

1. Kabupaten / : Mojokerto Kabupaten  
Kota

Waktu : 2021-04-02 01:00:00

Tipe : Angin Kencang

Kejadian

Lokasi : Jln Masjid Ds Mojosari Kec Mojosari Kab Mojokerto

Koordinat : -7.520277,112.559853

Cuaca : Hujan Ringan

Kronologi : Pada Hari Jumat 2 April 2021, pukul 01.00 WIB Terjadi hujan lebat yang mengakibatkan pohon tumbang yang melintang kejalan

Meninggal : 0

Hilang : 0

Luka Berat : 0

Luka Ringan : 0

Kerusakan : - Pohon Jenis Angsana Tumbang : 1

Kerugian : -

Upaya : - TRC. BPBD Kab. Mojokerto Menuju Ke Lokasi Untuk Melakukan Kaji Cepat & Proses Evakuasi Pohon Tumbang

Sumber : PUSDALOPS BPBPD KAB. MOJOKERTO

---

2. Kabupaten / : Ponorogo Kabupaten  
Kota

Waktu : 2021-04-01 19:30:00

Tipe : Banjir

Kejadian

Lokasi : - Jl. Yos Sudarso Gg. IV, RT. 03 / RW. 01, Dsn. Paju, Kel. Paju, Kec. Ponorogo, Kab. Ponorogo  
- Jl. Poncowolo, Dsn. Krandegan, Kel. Kepatihan, Kec. Ponorogo, Kab. Ponorogo

Koordinat : -7.887472,111.462875

Cuaca : Berawan

Kronologi : Hujan intensitas tinggi sejak pkl. 16.30 WIB hingga pkl. 19.30 WIB di wil. Kec. Ponorogo, Kab. Ponorogo, yg menyebabkan debit air meningkat dan meluap ke jalan. Cuaca saat ini terpantau Berawan. Kondisi terkini air sudah berangsur surut.

Meninggal : 0

Hilang : 0

Luka Berat : 0

Luka Ringan : 0



Kerusakan :  
Kerugian : 1. Jl. Yos Sudarso Gg. IV, RT. 03 / RW. 01, Dsn. Paju, Kel. Paju  
- Ketinggian air pd jalan lingkungan 30 - 40 cm  
- Air tidak kedalam rumah  
2. Jl. Poncowolo, Dsn. Krandegan, Kel. Kepatihan  
- Ketinggian air pd jalan lingkungan 20 - 30 cm  
- Air tidak kedalam rumah  
Upaya : - TRC BPBD Kab. Ponorogo bersama Agen Bencana Jatim melakukan  
Asesment dilokasi dan memantau ketinggian air  
Sumber : Agen Bencana Jatim

---

3. Kabupaten / : Jombang Kabupaten  
Kota  
Waktu : 2021-04-01 18:00:00  
Tipe : Banjir  
Kejadian  
Lokasi : Kec. Mojowarno, Kab. Jombang  
1. Desa Mojojejer  
2. Desa Selorejo  
3. Desa Catakayam  
4. Desa Wringinpitu  
5. Desa Sidokerto  
Koordinat : ,  
Cuaca : Berawan  
Kronologi : Terjadi hujan mulai pkl. 15.00 s/d 19.00 WIB di wil. Kab. Jombang, karena debit air yg tinggi menyebabkan banjir yg airnya masuk kepermukiman warga pd pkl. 18.00 WIB. Kondisi terkini di lokasi tren air berangsur surut pd pkl. 22.00 WIB, cuaca terpantau Berawan.  
  
#Update 02/04/2021, Pkl. 02.45 WIB  
1. Desa Mojojejer(Trend stabil)  
a. Dsn. Sanggar Arum  
- Jalan tergenang 50 cm  
- pemukiman tergenang 10 - 20 cm  
b. Dsn. Mojojejer  
- Jalan tergenang 50 cm  
- pemukiman tergenang 10 - 25 cm.  
  
2. Desa Selorejo(Tren surut lambat)  
a. Dsn. Mojodadi  
- Jalan penghubung Kec. Mojowarno - Diwek tergenang 50 - 70 cm sepanjang 200 m  
- Pemukiman tergenang 80 - 100 cm  
b. Dsn. Mlaten  
- Jalan penghubung Kec. Mojowarno - Diwek tergenang 20 cm sepanjang 100 m  
- Pemukiman tergenang 20 - 30 cm  
c. Dsn. Selorejo  
- Jalan penghubung Mojowarno - Mojoagung tergenang 20 - 30 cm sepanjang 300 m.  
- Pemukiman tergenang 20 - 40 cm  
  
3. Desa Catakayam(Tren surut lambat)  
a. Dsn. Tawangsari  
- Jalan tergenang 30 cm  
- Pemukiman tergenang 20 cm  
b. Dsn. Gayam  
- Jalan tergenang 30 cm  
- Pemukiman tergenang 10 cm

- c. Dsn. Karangkletak
  - Jalan tergenang 50 - 70 cm
  - Pemukiman tergenang 30 - 50 cm

4 Desa Wringinpitu(Tren stabil)

- a. Dsn. Suwaru
  - Jalan tergenang 50 - 70 cm
  - pemukiman tergenang 20 - 30 cm
- b. Dsn. Tegalsari
  - Jalan tergenang 40 - 70 cm
  - Pemukiman 30 - 50 cm

5. Desa Sidokerto(Tren stabil)

- a. Dsn. Budug
  - Jalan tergenang 20 - 40 cm
  - Pemukiman tergenang 10 - 20 cm.
  - Jembatan Rusak : 1

Meninggal : 0  
Hilang : 0  
Luka Berat : 0  
Luka Ringan : 0  
Kerusakan : - Rumah warga terendam  
- 1 Jembata rusak di Dsn. Budug, Ds. Sidokerto  
-  
Kerugian :  
Upaya : - TRC-PB BPBD Kab. Jombang berkoordinasi perangkat desa setempat  
- BPBD Kab. Jombang bersama Agen Bencana melakukan assesment di lokasi kejadian  
- Melakukan pemantauan debit air Sungai Catakbanteng  
Sumber : Agen Bencana Jatim

---

4. Kabupaten / : Kediri Kota  
Kota

Waktu : 2021-04-01 15:35:00  
Tipe Kejadian : Pohon Tumbang  
Lokasi : JL Pol Imam Bahri Pesantren, Kota kediri  
Koordinat : -7.831608,112.036697  
Cuaca : Hujan Ringan  
Kronologi : Pada hari Kamis, tanggal 1 April 2021 pada pukul 15.35 terjadi pohon tumbang berdiameter 50 cm dikarenakan pohon yang sudah lapuk  
Meninggal : 0  
Hilang : 0  
Luka Berat : 0  
Luka Ringan : 0  
Kerusakan : - Pohon tumbang : 1 unit  
Kerugian : -  
Upaya : - TRC BPBD Kota Kediri melakukan evakuasi dahan pohon yang masuk ke badan Jalan  
Sumber : PUSDALOPS KOTA KEDIRI

---

5. Kabupaten / : Jombang Kabupaten  
Kota

Waktu : 2021-04-01 14:40:00  
Tipe : Angin Kencang  
Kejadian  
Lokasi : Jl. Hasyim As'ari, Ds. Jombatan , Kec. Jombang, Kab. Jombang  
Koordinat : -7.561856,112.235405  
Cuaca : Cerah  
Kronologi : Pada hari Kamis, tanggal 1 April 2021 pada pukul 14.40 WIB terjadi hujan dengan intensitas tinggi mengakibatkan satu pohon tumbang yang mengganggu pengguna jalan raya di wilayah Kab. Jombang.  
Meninggal : 0  
Hilang : 0  
Luka Berat : 0  
Luka Ringan : 0  
Kerusakan : - Pohon Tumbang : 1 Unit  
Kerugian : -  
Upaya : - TRC BPBD Kab. Jombang melakukan evakuasi dahan pohon yang menghalangi akses jalan raya.  
- Unsur yang terlibat :  
a. BPBD Kab. Jombang  
b. Satlantas Polres Jombang  
c. PU Binamarga Provinsi  
d. Warga setempat  
Sumber : PUSDALOPS KAB. JOMBANG

---

6. Kabupaten / : Jember Kabupaten  
Kota  
Waktu : 2021-04-01 12:00:52  
Tipe : Gempa Bumi  
Kejadian  
Lokasi : 78 km BaratDaya JEMBER-JATIM  
Koordinat : 8.892000,113.520248  
Cuaca : Cerah  
Kronologi : Info Gempa Mag:4.7 SR, 01-Apr-21 12:00:52 WIB, Lok:8.892 LS,113.52025 BT (78 km BaratDaya JEMBER-JATIM), Kedlmn:36 Km  
Meninggal : 0  
Hilang : 0  
Luka Berat : 0  
Luka Ringan : 0  
Kerusakan : -  
Kerugian : -  
Upaya : Membagikan informasi gempa bumi keMedia yang ada  
Sumber : BMKG-PGR VII

---

7. Kabupaten / : Blitar Kabupaten  
Kota  
Waktu : 2021-04-01 02:00:00  
Tipe : Tanah Longsor  
Kejadian  
Lokasi : RT 03 RW 04 Ds. Tulongrejo Kec. Gandusari, Kab. Blita  
Koordinat : -7.973041,112.355042

Cuaca : Cerah  
Kronologi : Pada hari Rabu, tanggal 31 Maret 2021 Hujan dengan intensitas tinggi mengguyur daerah Kec. Gandusari, Sehingga mengakibatkan Longsor di jalur Sungai Lekso dan area persawahan Ds. Tulung rejo kecamatan Gandusari Kab blitar. Longsor tersebut disebabkan Hujan dengan itensitas tinggi di kabupaten Blitar, hal ini menyebabkan sebagian jalur Sungai Lekso tertutup material longsor dan 1,5 Ha sawah tertimbun material longsor dengan luas longsor tinggi 50 m, panjang 35 m.  
Meninggal : 0  
Hilang : 0  
Luka Berat : 0  
Luka Ringan : 0  
Kerusakan : - Jalur Sungai Lekso tertutup Material Longsor  
- Sawah Tertimbun Longsor 1.5 Ha  
Kerugian : -  
Upaya : - Tim BPBD Kab. Blitar melakukan Assesment  
- Berkoordinasi dengan perangkat desa setempat untuk pengamanan lokasi disekitar longsoran  
- BPBD Kab. Blitar dan Warga sekitar melakukan pembersihan material longsoran.  
- Unsur yang terlibat :  
1. BPBD Kab. Blitar  
2. Perangkat Desa Setempat  
3. Warga Sekitar  
Sumber : PUSDALOPS KAB. BLITAR

---

8. Kabupaten / Kota : Mojokerto Kabupaten  
Waktu : 2021-04-01 01:30:00  
Tipe Kejadian : Tanah Longsor  
Lokasi : Dsn. Sumberdadi, Ds. Gunungsari, Kec. Dawarblandong  
Koordinat : -7.340868, 112.397522  
Cuaca : Cerah  
Kronologi : Pada hari Rabu, tanggal 31 Maret 2021 pukul 18:00 WIB mengalami hujan dengan intensitas sedang hingga tinggi yang mengakibatkan salah satu jembatan penghubung Desa terputus dikarenakan penyangga jalan tidak kuat akibat derasnya debit air yang mengalir, sehingga jalan Cor diatas penyangga dengan panjang 10 m dan lebar 6 m ambruk pada pukul 1.30 WIB tanggal 1 April 2021.  
Meninggal : 0  
Hilang : 0  
Luka Berat : 0  
Luka Ringan : 0  
Kerusakan : - Jembatan Ambrol : 1 Unit  
Kerugian : -  
Upaya : - Tim BPBD Kab. Mojokerto bersama AB BPBD Jatim melakukan Assesment  
- Berkoordinasi dengan perangkat desa setempat, koramil, dan polsek setempat untuk memberikan tanda penutup jalan yang ambles  
- Tim BPBD Berkoordinasi dengan Pihak PU PR Kab. Mojokerto untuk tindak lanjut kejadian Tersebut  
- Melakukan pengamanan menggunakan safety line  
- Unsur yang terlibat :  
1. Tim TRC BPBD Kabupaten Mojokerto

2. AB BPBD JATIM
3. Polsek Setempat
4. Koramil setempat
5. Masyarakat Sekitar
7. Relawan

Sumber : AGEN BENCANA BPBD KAB. MOJOKERTO

---

9. Kabupaten / : Malang Kabupaten  
Kota

Waktu : 2021-03-01 01:30:00

Tipe : Tanah Longsor

Kejadian

Lokasi : Dsn. Sumbertangkil, Ds. Sumbertangkil, Kec. Tirtoyudo, Kab. Malang

Koordinat : 8.262587,112.875160

Cuaca : Cerah

Kronologi : Pada hari Rabu, tanggal 31 Maret 2021 Hujan dengan intensitas tinggi mengguyur daerah Kec. Tirtoyudo pada pukul 08.00 WIB hingga petang, yang mengakibatkan tebing setinggi 10 m longsor, panjang 5 m, lebar 3 m, yang berdampak material longsor menutup 90% jalan menuju akses Ds. Lebakharjo.

Meninggal : 0

Hilang : 0

Luka Berat : 0

Luka : 0

Ringan

Kerusakan : -

Kerugian : -

Upaya : - Tim BPBD Kab. Malang melakukan Assesment  
- Berkoordinasi dengan perangkat desa setempat untuk pengamanan lokasi disekitar longsor  
- BPBD Kab. Malang dan Warga sekitar melakukan pembersihan material longsor.  
- Unsur yang terlibat :  
1. BPBD Kab. Malang  
2. PMI Kab. Malang  
3. MUSPIKA Kec. Tirtoyudo  
4. PERHUTANI  
5. Perangkat Desa setempat  
6. Warga sekitar

Sumber : AGEN BENCANA BPBD JATIM KAB. MALANG

---

### III. Pantauan Gunung Api di Wilayah Jawa Timur

Gunung api di wilayah Jawa Timur yang terpantau sebagai berikut:

1. Gunung Bromo : **WASPADA** (Level II) Sejak Tanggal 20 Oktober 2016
2. Gunung Semeru : **WASPADA** (Level II) Sejak Tanggal 02 Mei 2013
3. Gunung Raung : **WASPADA** (Level II) Sejak Tanggal 21 Januari 2021
4. Gunung Ijen : **NORMAL** (Level I) Sejak Tanggal 08 Agustus 2014
5. Gunung Kelud : **NORMAL** (Level I) Sejak Tanggal 07 Agustus 2014
6. Gunung Lamongan : **NORMAL** (Level I) Sejak Tanggal 19 April 2012
- Gunung Arjuno – Welirang : **NORMAL** (Level I) Sejak Tahun 1995

### IV. Pantauan Titik Panas Wilayah Jawa Timur

Pantauan berdasarkan sensor **MODIS (Moderate Resolution Imaging Spectroradiometer)** dari Satelit Terra, Aqua, Suomi pada hari **Kamis – Jumat, 1 April – 2 April 2021** pukul **07.00 s/d 07.00 WIB**. Dilaporkan sebagai berikut:

No.	Koordinat	Tanggal	Waktu (WIB)	Tingkat	Kecamatan	Kab/Kota	Keterangan
Nihil							

#### V. Peringatan Dini Cuaca Wilayah Jawa Timur

- A. Peringatan Dini Cuaca Jawa Timur pada tgl. 01 April 2021 pukul 11.40 WIB - 21.30 WIB** berpotensi terjadi Hujan Sedang – Lebat yang dapat disertai Kilat/Petir dan Angin Kencang terjadi sebanyak **6 (Enam)** kali peringatan (Prakirawan-BMKG Surabaya)
- B. Penyebaran informasi peringatan dini Jawa Timur :**
1. Menelepon Kabupaten/ Kota yang diperkirakan berpotensi terjadi hujan.
  2. Menyebarkan informasi melalui Radio Komunikasi VHF BPBD Provinsi Jawa Timur pada freq 169.225 Mhz dan VHF RAPI pada freq 142.040 Mhz.
  3. Menyebarkan informasi ke Kab/Kota melalui SMS Gateway BPBD Provinsi Jawa Timur dan melalui ponsel monitoring nomor 081231780000 dan Jejaring Sosial.

#### VI. Prakiraan Cuaca Wilayah Jawa Timur

Prakiraan Cuaca Provinsi Jawa Timur pada **Kamis – Jumat, 01 April – 02 April 2021** pukul **07.00 s/d 07.00 WIB**. Dilaporkan sebagai berikut :

- A. 1. - Pagi hari :** diprakirakan Cerah, Berawan, dan Hujan Ringan-Sedang.  
 - Siang-Sore hari : diprakirakan Cerah, Berawan, Hujan Ringan-Sedang, dan Hujan Lebat disertai Petir.  
 - **Malam hari :** diprakirakan Cerah, Berawan, Berkabut, Hujan Ringan-Sedang, dan Hujan Lebat disertai Petir.  
 - **Dini hari :** diprakirakan Cerah, Berawan, Berkabut, Hujan Ringan-Sedang, dan Hujan Lebat disertai Petir.
2. - **Suhu udara :** 15 - 34 °C  
 - **Kelembapan udara :** 55 - 100 %  
 - **Angin :** dominan dari Barat Daya - Barat dengan kecepatan 05 - 40 km/jam

**B. Peringatan dini :**

**Waspada** hujan intensitas sedang hingga lebat disertai petir dan angin kencang sesaat pada:

- **Siang-Sore hari** di wilayah Sidoarjo, Kota Mojokerto, Kab. Mojokerto, Tuban, Bojonegoro, Jombang, Nganjuk, Ngawi, Magetan, Pacitan, Trenggalek, Kab. Blitar, Kab. Malang, Kota Malang, Batu, Kab. Pasuruan, Kota Pasuruan, Kab. Probolinggo, Kota Probolinggo, Bondowoso, Situbondo dan Banyuwangi.
- **Malam hari** di wilayah Surabaya, Sidoarjo, Kab. Mojokerto, Gresik, Lamongan, Tuban, Bojonegoro, Nganjuk, Kab. Madiun, Ngawi, Magetan, Tulungagung, Kab. Blitar, Kota Blitar, Kota Kediri, Kab. Malang, Kota Malang, Kab. Pasuruan, Kab. Probolinggo, Lumajang, Jember, Situbondo, Banyuwangi, Bangkalan dan Sampang.
- **Dini hari** di wilayah Sumenep.

*Sumber : BMKG Stasiun Meteorologi Juanda*

#### VII. Prakiraan Tinggi Gelombang

Prakiraan gelombang laut maksimum di wilayah Jawa Timur pada **Kamis – Jumat, 1 April – 02 April 2021** pukul **07.00 s/d 07.00 WIB**. Dilaporkan sebagai berikut :

- A. Kondisi Sinoptik :** Hujan, arah angin dari Barat Daya - Barat, kec. angin maksimum di L. Jawa bagian timur 25 knots dan S. Hindia selatan Jatim 18 knots. Tinggi gelombang di L. Jawa bagian timur antara 0.8-2.3 m dan di S. Hindia selatan Jatim antara 1.3-3.3 m.
- B. Peringatan :** Waspada tinggi gelombang lebih dari 2.5 m di Perairan selatan Jatim, S.

**VIII. Komunikasi Radio**


Berdasarkan monitoring dari Media Sosial (Facebook, WhatsApp & Telegram) dan Radio Pusdalops BPBD Provinsi Jawa Timur di Frekwensi HF 11.437.5, VHF 169.225 Mhz, dan VHF 142.040 MHz pada hari **Kamis - Jumat, 1 April – 2 April 2021** pukul 07.00 s/d 07.00 WIB. Dilaporkan sebagai berikut:

LOG SHEET		Tanggal : 01 - 02 April 2021
Operator : Gangsar, Andi & Edo		Hari : Kamis - Jumat
		STASIUN : PUSDALOPS BPBD JATIM
REKAP PERCAKAPAN		
Waktu	Pengirim	Percakapan
01/04/2021 07:00:00	Kab. Blitar	Cerah Berawan
01/04/2021 07:00:00	Kab. Banyuwangi	Cerah
01/04/2021 07:00:00	Kab. Bojonegoro	Berawan
01/04/2021 07:06:00	Kab. Ngawi	Berawan
01/04/2021 07:07:00	Kota Pasuruan	Cerah
01/04/2021 07:08:00	Kab. Ponorogo	Cerah
01/04/2021 07:10:00	Kab. Madiun	Cerah
01/04/2021 07:22:00	Kab. Pacitan	Cerah
01/04/2021 07:30:00	Kab. Probolinggo	Cerah Berawan - Hujan Ringan
01/04/2021 08:00:00	Kab. Magetan	Cerah
01/04/2021 08:02:00	Kab. Situbondo	Cerah Berawan
01/04/2021 08:03:00	Kab. Jember	Cerah Berawan
01/04/2021 08:10:00	Kab. Pamekasan	Berawan
01/04/2021 08:12:00	Kab. Gresik	Cerah - Cerah Berawan
01/04/2021 08:21:00	Kab. Trenggalek	Cerah Berawan
01/04/2021 10:00:00	Kab. Nganjuk	Cerah Berawan
01/04/2021 10:02:00	Kab. Jombang	Cerah Berawan
01/04/2021 11:20:00	Kab. Ponorogo	Cerah Berawan
01/04/2021 11:27:00	Kab. Pamekasan	Cerah Berawan
01/04/2021 12:04:00	Kota Batu	Hujan Ringan - Hujan Sedang
01/04/2021 12:31:00	Kab. Gresik	Cerah Berawan - Berawan
01/04/2021 13:03:00	Kab. Situbondo	Cerah Berawan
01/04/2021 13:03:00	Kab. Jombang	Cerah Berawan
01/04/2021 13:03:00	Kab. Jombang	Cerah Berawan
01/04/2021 15:02:00	Kab. Ponorogo	Cerah Berawan
01/04/2021 15:10:00	Kab. Magetan	Cerah Berawan
01/04/2021 15:58:00	Kab. Jombang	Berawan - Hujan Ringan
01/04/2021 16:00:00	Kab. Nganjuk	Cerah Berawan - Hujan Sedang
01/04/2021 16:18:00	Kab. Jombang	Hujan Ringan
01/04/2021 16:36:00	Kab. Gresik	Berawan
01/04/2021 17:06:00	Kota Pasuruan	Hujan Sedang
01/04/2021 17:14:00	Kab. Magetan	Berawan
01/04/2021 17:17:00	Kab. Situbondo	Cerah Berawan
01/04/2021 17:20:00	Kab. Sumenep	Cerah Berawan
01/04/2021 17:31:00	Kab. Magetan	Hujan lebat
01/04/2021 18:20:00	Kab. Tuban	Cerah
01/04/2021 18:21:00	Kota Probolinggo	Hujan Ringan - Hujan Sedang
01/04/2021 18:30:00	Kab. Ponorogo	Hujan Ringan - Hujan Lebat
01/04/2021 18:47:00	Kab. Sidoarjo	Hujan Ringan - Hujan Sedang
01/04/2021 18:50:00	Kab. Lamongan	Cerah
01/04/2021 18:51:00	Kab. Situbondo	Hujan Ringan
01/04/2021 19:00:00	Kab. Jombang	Hujan Sedang
01/04/2021 19:05:00	Kota Blitar	Hujan Sedang
01/04/2021 19:06:00	Kab. Pamekasan	Berawan
01/04/2021 21:20:00	Kab. Jombang	Hujan ringan
01/04/2021 21:23:00	Kota Madiun	Berawan
01/04/2021 21:30:00	Kab. Sumenep	Hujan ringan

01/04/2021 21:30:00	Kota Pasuruan	Hujan sedang
01/04/2021 21:39:00	Kab. Pamekasan	Hujan ringan
01/04/2021 21:39:00	Kab. Bojonegoro	Berawan
01/04/2021 21:39:00	Kab. Ponorogo	Berawan
01/04/2021 21:40:00	Kab. Magetan	Hujan ringan
01/04/2021 21:53:00	Kab. Trenggalek	Hujan ringan
01/04/2021 22:13:00	Kab. Situbondo	Hujan ringan
01/04/2021 22:26:00	Kab. Banyuwangi	Berawan - Hujan ringan
01/04/2021 22:28:00	Kab. Mojokerto	Berawan
01/04/2021 23:14:00	Kab. Lumajang	Hujan ringan
01/04/2021 23:38:00	Kab. Jombang	Berawan
01/04/2021 23:59:00	Kab. Gresik	Cerah berawan
02/04/2021 01:55:00	Kab. Ponorogo	Berawan
02/04/2021 02:05:00	Kab. Sidoarjo	Berawan
02/04/2021 02:17:00	Kab. Jombang	Berawan
02/04/2021 03:45:00	Kab. Ponorogo	Berawan
02/04/2021 04:02:00	Kab. Jombang	Berawan - Hujan Ringan
02/04/2021 06:08:00	Kab. Bonodowoso	Berawan
02/04/2021 06:59:00	Kab. Blitar	Berawan
02/04/2021 07:00:00	Kab. Banyuwangi	Cerah - Cerah Berawan
02/04/2021 07:00:00	Kota Pasuruan	Berawan
02/04/2021 07:00:00	Kab. Bojonegoro	Berawan

Sidoarjo, 02 April 2021  
a.n. KAPUSDALOPS PB  
BPBD Prov. Jawa Timur

Manager




**DINO ANDALANANTO, S.Kom**

NIP TTPK. 208-03061985-012019-1875

1.


Operator,



**GANGSAR ARYO YUWONO**

NIP TTPK. 208 - 19041978 - 012019 - 1900

2.



**ANDI RAKHMAD SULAKSANA, SE**

NIP TTPK. 208 - 14051981 - 012012 - 3864

3.



**TANGGUH KRIDO LAKSONO**