



PEMERINTAH PROVINSI JAWA TIMUR
BADAN PENANGGULANGAN BENCANA DAERAH

Jl. Letjen S. Parman No. 55 Waru, Telp. (031) 8550222; Fax. (031) 8550101

WARU – SIDOARJO

Sidoarjo, 30 Maret 2021

Nomor : 360/ ~~1029~~ /208.1/2021
Sifat : Penting
Lampiran : -
Perihal : Laporan Harian Bencana

Kepada
Yth. Ibu Gubernur Jawa Timur

Di **SURABAYA**

Bersama ini disampaikan dengan hormat **Laporan Harian** PUSDALOPS PB BPBD Provinsi Jawa Timur kejadian bencana pada Tanggal 29 – 30 Maret 2021 pukul 07.00 WIB, berdasarkan pantauan petugas piket dan laporan dari BPBD Kabupaten / Kota se Jawa Timur sebagaimana terlampir.

Demikian untuk menjadi periksa.

An. KEPALA PELAKSANA
BADAN PENANGGULANGAN BENCANA DAERAH
PROVINSI JAWA TIMUR

Sekretaris,

ERWIN INDRA WIDJAJA, SE, M.AP

Penbina TK I

NIP. 19690823 199003 1 008

TEMBUSAN :

- Yth. 1. Bp. Kepala BNPB di Jakarta
2. Bp. Kepala Kepolisian Daerah Jawa Timur
3. Bp. Wakil Gubernur Jawa Timur
4. Bp. Sekretaris Daerah Prov. Jatim selaku Kepala ex officio BPBD Prov. Jatim
5. Bp. Kepala Pelaksana BPBD Prov. Jatim
-



PEMERINTAH PROVINSI JAWA TIMUR
BADAN PENANGGULANGAN BENCANA DAERAH

Jl. Letjen. S. Parman No. 55 Waru, Telp. (031) 8550222; Fax. (031) 8550101
SIDOARJO – 61256

LAPORAN HARIAN PUSDALOPS

Dilaporkan kejadian alam dan bencana di wilayah Jawa Timur yang terjadi pada **Senin – Selasa, 29 – 30 Maret 2021 pukul 07.00 s/d 07.00 WIB**. Informasi yang diperoleh Pusdalops BPBD Provinsi Jawa Timur, sebagai berikut :

I. Kejadian Bencana

1. Kabupaten / : Gresik Kabupaten

Kota

Waktu : 2021-03-28 20:30:00

Tipe : Banjir

Kejadian

Lokasi : A. Kec. Balongpanggang :

1. Ds. Pucung

2. Ds. Banjaragung

B. Kec. Benjeng :

1. Ds. Lundo

2. Ds. Sedapurklagen

3. Ds. Deliksumber

Koordinat : -7.263292,112.442780

Cuaca : Cerah

Kronologi : Pada hari Minggu tanggal 28 Maret 2021 di wilayah Kec. Balongpanggang terjadi hujan yang lebat dan air kiriman dari Hulu sehingga Kali Lamong tidak bisa menampung air karena debit air bertambah sehingga air meluber ke jalan dan pertanian dan Kec. Balongpanggang, Kec. Benjeng

A. Kec. Balongpanggang :

1. Ds. Pucung

- Jalan Lingkungan tergenang 5 – 20 Cm, Sepanjang 80 M

- JPD tergenang 10 – 30 cm, sepanjang 100 M

- Sawah terendam 25 Ha

2. Ds. Banjaragung

- Jalan Lingkungan tergenang 10 – 30 Cm, Sepanjang 200 M

- Sawah terendam 20 Ha

B. Kec. Benjeng :

1. Ds. Lundo

- JPD tergenang 10 – 20 Cm, Sepanjang 60 M

2. Ds. Sedapurklagen

- Jalan Lingkungan tergenang 5 – 15 Cm, Sepanjang 60 M

- JPD tergenang 5 – 20 cm, sepanjang 200 M

- Sawah terendam 10 Ha

3. Ds. Deliksumber

- Jalan Lingkungan tergenang 10 – 20 Cm, sepanjang 100 M

#Update Senin 29/03/2021, Pkl. 08.20 WIB

1. Kondisi cuaca secara visual terpantau cerah berawan

2. Kondisi sungai kali lamong siaga hijau

3. Kondisi genangan saat ini:

A. Kec. Balongpanggang :

1) Ds. Pucung :

- Genangan di Jalan Lingkungan dan JPD SURUT

- Sawah terendam 25 Ha (~)

2) Ds. Banjaragung

- Genangan di Jalan Lingkungan SURUT

- Sawah terendam 20 Ha (~)

B. Kec. Benjeng :

1) Ds. Lundo

- Genangan di Jalan Lingkungan SURUT

2) Ds. Sedapurklagen

- Genangan di Jl. Lingkungan dan JPD SURUT

- Sawah terendam 10 Ha (~)

3) Ds. Deliksumber

- Jl. Lingkungan tergenang 5 – 10 Cm, sepanjang 50 M (-)

#Update Senin 29/03/2021, Pkl. 11.20 WIB

Kondisi Genangan SURUT TOTAL

Meninggal : 0

Hilang : 0

Luka Berat : 0

Luka : 0

Ringan

Kerusakan : - Persawahan tergenang : 55 Ha
- Jalan desa tergenang

Kerugian : -

Upaya : - TRC BPBD Kab. Gresik melakukan assesment
- Koordinasi dengan Muspika dan Pemerintah Desa terdampak
- Monitoring TMA Kali Lamong dan Pasang surut Laut.

Sumber : AGEN BENCANA JATIM KAB.GRESIK

2. Kabupaten / : Batu Kota
Kota

Waktu : 2021-02-02 19:10:00

Tipe : Tanah Longsor

Kejadian

Lokasi : RT 2 RW 10 Dusun Brau, Ds. Gunungsari, Kec. Bumiaji, Kota Batu

Koordinat : -7.848759,112.498581

Cuaca : Hujan Deras

Kronologi : Hujan dengan intensitas tinggi dan banyaknya retakan tanah mengakibatkan tanah mengalami jenu sehingga menyebabkan terdapat tiga titik longsor di RT 2 RW 10 Dusun Brau, Ds. Gunungsari, Kec. Bumiaji. Titik longsor antara lain :
- Material Longsor menimpa bagian belakang rumah Bapak Rohman
- Material Longsor menimpa bagian depan rumah warga
- Material Longsor menutup akses jalan penghubung Dusun Brau dan Dusun Jantur
- Hujan dengan intensitas tinggi mengakibatkan longsohnya tebing dengan dimensi tinggi 33 m dan panjang 13 m. Material longsor menimpa halaman rumah milik Bpk. Yono.

#Update penanganan Senin, 29 Maret 2021 pkl 20.30 WIB

- Pengoperasian Dapur Umum Mandiri oleh warga untuk pemenuhan kebutuhan makanan warga terdampak

- Pengecekan dan pembersihan tenda pengungsian

- Pemeriksaan kesehatan oleh Dinas Kesehatan Kota Batu

- Petugas Standby 24 Jam untuk mengawasi gerakan tanah dan apabila terjadi tanah longsor di area pemukiman penduduk

- Total Warga yang terdampak sebanyak 16 KK dengan 53 Jiwa. Pengungsi yang terdampak dan sudah menempati Tenda Keluarga Pengungsi sebanyak 6 KK dengan 24 Jiwa, dan Jumlah Ternak terdampak sebanyak 42 ekor sapi dan 13 ekor kambing.

Meninggal : 0

Hilang : 0

Luka Berat : 0

Luka : 0

Ringan

Kerusakan : - Rumah rusak ringan : 2 unit
- Material Longsor menutup akses jalan penghubung Dusun Brau dan Dusun Jantur
- Warga terdampak : 16 KK/53 Jiwa
- Hewan ternak terdampak : 55 ekor
- Tenda Pengungsian : 47 Jiwa
- Tempat Pengungsian di kerabat : 13 Jiwa
- Total Jumlah Pengungsian 60 Jiwa

Kerugian : -

Upaya : - Kaji cepat
- Pembersihan material longsor secara manual
- Evakuasi warga
- Pemenuhan kebutuhan dasar darurat
- Pemasangan terpal untuk menahan tebing bekas longsor
- Pemasangan tenda darurat

#Update 11 Feb 2021 Pkl. 14.30 WIB

Upaya Pemkot Batu:

- Pengoperasian Dapur Umum Mandiri oleh warga
- Membantu evakuasi barang milik warga terdampak
- Pendirian MCK semi permanen shelter pengungsian
- Penerimaan bantuan dari masyarakat
- Petugas Standby 24 Jam untuk mengawasi gerakan tanah dan apabila terjadi tanah longsor di area pemukiman penduduk

Personil yang terlibat :

- BPBD Kota Batu
- TNI
- Polres Batu
- Dinas Sosial
- Perangkat Kecamatan Bumiaji
- Perangkat desa Gunungsari
- Tagana Kota Batu
- Agen Bencan Prov. Jatim
- Garda Relawan

Upaya BPBD Jatim :

- Pengambilan data Seismograf gerakan tanah di lokasi kejadian
- Menyalurkan Bantuan Berupa :
 - 1) Beras : 500 kg
 - 2) Terpal : 40 Lembar

Sumber : Agen Bencana JATIM Kota Batu

II. Kejadian Lain – Lain

1. Kabupaten / : Jember Kabupaten
Kota

Waktu : 2021-03-29 15:00:00

Tipe : Banjir
Kejadian

Lokasi : Lingkungan Condro Selatan Rt 05/08, Kel. Kaliwates, Kec. Kaliwates

Koordinat : -8.177500,113.688057

Cuaca : Hujan

Kronologi : Pada pukul 15.00 WIB, terjadi hujan dengan intensitas tinggi yang mengakibatkan debit anak sungai pelita mengalami kenaikan. Serta disisi lain terjadi penyumbatan sampah di (RW 09) Kel. Kaliwates sehingga menyebabkan anak sungai pelita meluap ke pemukiman warga dengan ketinggian 50 - 80cm.
Kondisi terkini pukul 19.00 WIB air telah surut dan masyarakat telah beraktifitas secara normal.

Meninggal : 0
Hilang : 0
Luka Berat : 0
Luka : 0
Ringan
Kerusakan : - Rumah tergenang : 7 unit
Kerugian : -
Upaya : - Kaji Cepat
- Koordinasi dengan Perangkat Desa setempat
- Direkomendasikan untuk pendistribusian sembako untuk warga terdampak.
- Rencana besok Selasa (30/03) akan dilaksanakan kerja bakti pembersihan bersama masyarakat.
Sumber : Pusdalops PB - BPBD Kab. Jember

2. Kabupaten / : Blitar Kabupaten
Kota

Waktu : 2021-03-29 13:00:00

Tipe : Laka Laut

Kejadian

Lokasi : Ringinrejo, Wates, Pantai Jolosutro

Koordinat : -8.332130,112.329819

Cuaca : Berawan

Kronologi : Pada pkl. 12.00 WIB, terdapat 14 orang bermain di Pantai Jolosutro. 3 orang berenang dan terseret oleh arus ombak laut. Salah satu teman di tepi pantai menyelamatkan 3 orang tersebut. 2 orang terselamatkan, 1 orang belum ditemukan. Pada pkl. 13.00 WIB, 2 korban dibawa ke Puskesmas untuk pertolongan awal dengan kondisi Apatis. Pada pkl. 14.55 WIB, 1 korban yang menghilang di temukan dalam keadaan meninggal dunia.

Data Korban Meninggal Dunia :
Agrarian Dwi Hartono (L/17)

Meninggal : 1

Hilang : 0

Luka Berat : 0

Luka : 2

Ringan

Kerusakan : -

Kerugian : -

Upaya : - Tim BPBD Kab. Blitar bersama Muspika mendatangi lokasi dan mengerahkan anggota beserta masyarakat lokal menyisir pantai untuk mengumpulkan keterangan
- Polsek beserta Danmil 19 Wates mengevakuasi jenazah dari pantai ke rumah sakit Ngudi Waloyo Wlingi.

Sumber : Pusdalops BPBD Kab. Blitar

III. Pantauan Gunung Api di Wilayah Jawa Timur

Gunung api di wilayah Jawa Timur yang terpantau sebagai berikut:

1. Gunung Bromo : **WASPADA** (Level II) Sejak Tanggal 20 Oktober 2016
2. Gunung Semeru : **WASPADA** (Level II) Sejak Tanggal 02 Mei 2013
3. Gunung Raung : **WASPADA** (Level II) Sejak Tanggal 21 Januari 2021
4. Gunung Ijen : **NORMAL** (Level I) Sejak Tanggal 08 Agustus 2014
5. Gunung Kelud : **NORMAL** (Level I) Sejak Tanggal 07 Agustus 2014

6. Gunung Lamongan : **NORMAL** (Level I) Sejak Tanggal 19 April 2012
 Gunung Arjuno – Welirang : **NORMAL** (Level I) Sejak Tahun 1995

IV. Pantauan Titik Panas Wilayah Jawa Timur

Pantauan berdasarkan sensor **MODIS (Moderate Resolution Imaging Spectroradiometer)** dari Satelit Terra, Aqua, Suomi pada hari **Senin – Selasa, 29 – 30 Maret 2021 pukul 07.00 s/d 07.00 WIB**. Dilaporkan sebagai berikut:

No.	Koordinat	Tanggal	Waktu (WIB)	Tingkat	Kecamatan	Kab/Kota	Keterangan
Nihil							

V. Peringatan Dini Cuaca Wilayah Jawa Timur

A. Peringatan Dini Cuaca Jawa Timur pada tanggal 29 Maret 2021 pukul 15.22 WIB – 30 Maret 2021 pukul 01.36 WIB berpotensi terjadi Hujan Sedang – Lebat yang dapat disertai Kilat/Petir dan Angin Kencang terjadi sebanyak **5 (Lima)** kali peringatan (Prakirawan-BMKG Surabaya)

B. Penyebaran informasi peringatan dini Jawa Timur :

1. Menelepon Kabupaten/ Kota yang diperkirakan berpotensi terjadi hujan.
2. Menyebarkan informasi melalui Radio Komunikasi VHF BPBD Provinsi Jawa Timur pada freq 169.225 Mhz dan VHF RAPI pada freq 142.040 Mhz.
3. Menyebarkan informasi ke Kab/Kota melalui SMS Gateway BPBD Provinsi Jawa Timur dan melalui ponsel monitoring nomor 081231780000 dan Jejaring Sosial.

VI. Prakiraan Cuaca Wilayah Jawa Timur

Prakiraan Cuaca Provinsi Jawa Timur pada **Selasa – Rabu, 30 – 31 Maret 2021 pukul 07.00 s/d 07.00 WIB**. Dilaporkan sebagai berikut :

- A. 1. - Pagi hari :** diprakirakan Cerah, Berawan, Hujan Ringan-Sedang, dan Hujan Lebat disertai Petir.
 - **Siang-Sore hari :** diprakirakan Cerah, Berawan, Hujan Ringan-Sedang, dan Hujan Lebat disertai Petir.
 - **Malam hari :** diprakirakan Cerah, Berawan, dan Hujan Ringan-Sedang.
 - **Dini hari :** diprakirakan Cerah, Berawan, Berkabut, dan Hujan Ringan-Sedang.
- 2. - Suhu udara :** 15 - 33 °C
 - **Kelembapan udara :** 65 - 100 %
 - **Angin :** dominan dari Timur - Tenggara dengan kecepatan 05 - 30 km/jam

B. Peringatan dini :

Waspadai hujan intensitas sedang hingga lebat disertai petir dan angin kencang sesaat pada:

- **Pagi hari** di wilayah Tuban, Kab. Malang, Batu, Kab. Pasuruan, Kab. Probolinggo, Lumajang dan Situbondo.
- **Siang-Sore hari** di wilayah Surabaya, Sidoarjo, Kab. Mojokerto, Lamongan, Bojonegoro, Jombang, Nganjuk, Ngawi, Pacitan, Trenggalek, Batu, Kab. Pasuruan, Kab. Probolinggo, Lumajang, Jember, Bondowoso dan Situbondo.
- **Malam hari** di wilayah Surabaya, Sidoarjo, Kota Mojokerto, Lamongan, Bojonegoro dan Jombang.

Sumber : BMKG Stasiun Meteorologi Juanda

VII. Prakiraan Tinggi Gelombang

Prakiraan gelombang laut maksimum di wilayah Jawa Timur pada **Selasa – Rabu, 30 – 31 Maret 2021 pukul 07.00 s/d 07.00 WIB**. Dilaporkan sebagai berikut :

- A. Kondisi Sinoptik :** Hujan, arah angin dari Timur - Tenggara, kec. angin maksimum di L. Jawa bagian timur 16 knots dan S. Hindia selatan Jatim 17 knots. Tinggi gelombang di L. Jawa bagian timur antara 0.5-1.5 m dan di S. Hindia selatan Jatim antara 0.5-2.0 m.

B. Peringatan : Nihil

Sumber : BMKG Maritim Surabaya

VIII. Komunikasi Radio


Berdasarkan monitoring dari Media Sosial (Facebook, WhatsApp & Telegram) dan Radio Pusdalops BPBD Provinsi Jawa Timur di Frekwensi HF 11.437.5, VHF 169.225 Mhz, dan VHF 142.040 MHz pada hari **Senin – Selasa, 29 – 30 Maret 2021 pukul 07.00 s/d 07.00 WIB**. Dilaporkan sebagai berikut:

LOG SHEET		Tanggal : 29 – 30 Maret 2021
Operator : Ibni, Afif & Syamsi		Hari : Senin – Selasa
		STASIUN : PUSDALOPS BPBD JATIM
REKAP PERCAKAPAN		
Waktu	Pengirim	Percakapan
29/03/2021 07:00:00	Kab. Ponorogo	Cerah
29/03/2021 07:00:00	Kab. Pacitan	Berawan
29/03/2021 07:01:00	Kab. Bojonegoro	Berawan
29/03/2021 07:15:00	Kab. Ngawi	Cerah
29/03/2021 07:57:00	Kab. Pamekasan	Berawan
29/03/2021 07:58:00	Kota Batu	Berawan
29/03/2021 08:01:00	Kab. Magetan	Cerah - Cerah Berawan
29/03/2021 08:05:00	Kab. Situbondo	Cerah Berawan
29/03/2021 08:15:00	Kab. Gresik	Cerah Berawan
29/03/2021 08:47:00	Kab. Trenggalek	Cerah Berawan
29/03/2021 08:47:00	Kab. Jember	Cerah Berawan
29/03/2021 10:00:00	Kab. Nganjuk	Cerah Berawan
29/03/2021 10:02:00	Kab. Jombang	Berawan
29/03/2021 10:10:00	Kota Pasuruan	Cerah Berawan
29/03/2021 11:16:00	Kab. Gresik	Cerah Berawan
29/03/2021 12:09:00	Kota Batu	Cerah
29/03/2021 12:47:00	Kab. Trenggalek	Cerah Berawan
29/03/2021 13:00:00	Kab. Jombang	Cerah Berawan
29/03/2021 13:28:00	Kab. Ponorogo	Cerah
29/03/2021 13:57:00	Kota Pasuruan	Cerah Berawan
29/03/2021 14:05:00	Kab. Situbondo	Berawan
29/03/2021 15:00:00	Kota Mojokerto	Cerah
29/03/2021 15:03:00	Kab. Tulungagung	Hujan Sedang
29/03/2021 15:06:00	Kab. Madiun	Cerah Berawan
29/03/2021 16:00:00	Kab. Nganjuk	Cerah Berawan
29/03/2021 16:07:00	Kab. Ponorogo	Cerah Berawan
29/03/2021 16:08:00	Kab. Gresik	Cerah Berawan
29/03/2021 16:27:00	Kab. Jombang	Cerah Berawan
29/03/2021 17:04:00	Kota Pasuruan	Cerah Berawan
29/03/2021 18:58:00	Kab. Jombang	Cerah Berawan
29/03/2021 19:00:00	Kab. Madiun	Cerah Berawan
29/03/2021 19:01:00	Kab. Nganjuk	Cerah Berawan
29/03/2021 19:03:00	Kab. Bojonegoro	Berawan
29/03/2021 19:05:00	Kab. Situbondo	Cerah Berawan
29/03/2021 19:34:00	Kab. Probolinggo	Hujan
29/03/2021 20:56:00	Kota Pasuruan	Berawan
29/03/2021 21:31:00	Kab. Trenggalek	Berawan
29/03/2021 22:01:00	Kab. Nganjuk	Cerah Berawan
29/03/2021 22:05:00	Kab. Jombang	Berawan
29/03/2021 22:10:00	Kab. Gresik	Cerah
29/03/2021 23:15:00	Kab. Magetan	Hujan Ringan
30/03/2021 00:00:00	Kab. Ponorogo	Berawan
30/03/2021 00:18:00	Kota Pasuruan	Berawan
30/03/2021 01:01:00	Kab. Jombang	Cerah Berawan
30/03/2021 03:12:00	Kota Pasuruan	Berawan
30/03/2021 03:22:00	Kab. Sidoarjo	Berawan
30/03/2021 06:00:00	Kab. Madiun	Berawan

30/03/2021 06:01:00	Kab. Bondowoso	Berawan
30/03/2021 06:10:00	Kab. Bojonegoro	Berawan
30/03/2021 06:21:00	Kab. Ngawi	Cerah
30/03/2021 06:36:00	Kab. Ponorogo	Berawan
30/03/2021 06:44:00	Kab. Sampang	Hujan Sedang - Lebat
30/03/2021 07:00:00	Kab. Blitar	Hujan Ringan
30/03/2021 07:01:00	Kota Pasuruan	Cerah Berawan

Sidoarjo, 30 Maret 2021
a.n. KAPUSDALOPS PB
BPBD Prov. Jawa Timur


Supervisor,



DINO ANDALANANTO, S.Kom
NIPTTPK. 208-03061985-012019-1875

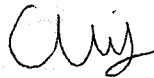
Operator,

1.



IBNI ABDILLAH SOBRI
NIPTTPK. 208 – 15021992 – 012019 – 1907

2.



AFIF MAS GHOZANI
NIPTTPK. 208 – 18061994 – 042020 – 5433

3.



SYAMSI RIYADHI