



PEMERINTAH PROVINSI JAWA TIMUR
BADAN PENANGGULANGAN BENCANA DAERAH

Jl. Letjen S. Parman No. 55 Waru, Telp. (031) 8550222; Fax. (031) 8550101

WARU – SIDOARJO

Sidoarjo, 13 Maret 2021

Nomor : 360/ 520 /208.1/2021
Sifat : Penting
Lampiran : -
Perihal : Laporan Harian Bencana

Kepada
Yth. Ibu Gubernur Jawa Timur

Di **SURABAYA**

Bersama ini disampaikan dengan hormat **Laporan Harian** PUSDALOPS PB BPBD Provinsi Jawa Timur kejadian bencana pada Tanggal 12 – 13 Maret 2021 pukul 07.00 WIB, berdasarkan pantauan petugas piket dan laporan dari BPBD Kabupaten / Kota se Jawa Timur sebagaimana terlampir.

Demikian untuk menjadi periksa.

An. KEPALA PELAKSANA
BADAN PENANGGULANGAN BENCANA DAERAH
PROVINSI JAWA TIMUR

Sekretaris,

ERWIN INDRA WIDJAJA, SE, M.AP

Pembina TK I

NIP. 19690823 199003 1 008

TEMBUSAN :

- Yth. 1. Bp. Kepala BNPB di Jakarta
2. Bp. Kepala Kepolisian Daerah
Jawa Timur
3. Bp. Wakil Gubernur Jawa Timur
4. Bp. Sekretaris Daerah Prov.
Jatim selaku Kepala ex officio
BPBD Prov. Jatim
5. Bp. Kepala Pelaksana BPBD
Prov. Jatim
-



PEMERINTAH PROVINSI JAWA TIMUR
BADAN PENANGGULANGAN BENCANA DAERAH

Jl. Letjen. S. Parman No. 55 Waru, Telp. (031) 8550222; Fax. (031) 8550101
SIDOARJO – 61256

LAPORAN HARIAN PUSDALOPS

Dilaporkan kejadian alam dan bencana di wilayah Jawa Timur yang terjadi pada **Jumat – Sabtu, 12 – 13 Maret 2021 pukul 07.00 s/d 07.00 WIB**. Informasi yang diperoleh Pusdalops BPBD Provinsi Jawa Timur, sebagai berikut :

I. Kejadian Bencana

Nihil

II. Kejadian Lain – Lain

1. Kabupaten / : Gresik Kabupaten

Kota

Waktu : 2021-03-12 21:00:00

Tipe : Banjir

Kejadian

Lokasi : 1. Ds. Dapet, Kec. Balongpanggung
2. Ds. Ngampel, Kec. Balongpanggung
3. Ds. Sekarputih, Kec. Balongpanggung
4. Ds. Wotan sari, Kec. Balongpanggung

Koordinat : ,

Cuaca : Hujan tinggi

Kronologi : Pada hari Jum'at, 12/03/2021 di wil. Kec. Balongpanggung terjadi hujan yg lebat dan air kiriman dari Mojokerto dan Lamongan sehingga Kali Lamong tidak bisa menampung air karena debit air bertambah sehingga air meluber ke jalan dan pertanian di Kec. Balongpanggung. Air mulai menggenangi pd pkl. 21.00 WIB.

Meninggal : 0

Hilang : 0

Luka Berat : 0

Luka Ringan : 0

Kerusakan : Kec. Balongpanggung

1. Ds. Dapet,

- ketinggian air 20 - 30 cm, sepanjang 250 meter

2. Ds. Ngampel,

- ketinggian air 20 - 30 cm, sepanjang 300 meter

3. Ds. Sekarputih,

- ketinggian air 30 - 40 cm, sepanjang 300 meter

4. Ds. Wotan sari,

- ketinggian air 15 - 30 cm, sepanjang 700 meter (jalan lingkungan)

- ketinggian air 30 - 45 cm, sepanjang 450 meter (jalan poros desa)

Kerugian :

Upaya : Upaya :

- BPBD Kab. Gresik bersama Agen Bencana Jatim melakukan pendataan dan pemantauan di lokasi, mengantisipasi apabila turun hujan dgn intensitas yg tinggi.

Sumber : Pusdalops-PB BPBD Kab. Gresik dan Agen Bencana Jatim

2. Kabupaten / : Mojokerto Kabupaten

Kota

Waktu : 2021-03-12 19:00:00

Tipe : Banjir

Kejadian

Lokasi : Ds. Talungblandong & Ds. Pulorejo, Kec. Dawarblandong, Kab. Mojokerto

Koordinat : ,

Cuaca : Hujan intensitas sedang ;

Kronologi : Tingginya curah hujan di wil. Kab. Lamongan dgn durasi cukup lama (-/+ 3 jam), mengakibatkan volume / debit air di aliran Sungai Lamong mengalami peningkatan serta berakibat terjadinya Luapan ke pemukiman warga.

Meninggal : 0

Hilang : 0

Luka Berat : 0

Luka Ringan : 0

Kerusakan : Dampak :

a. Dsn. Talunbrak, Ds. Talunblandong

- 20 rumah tergenang

- Ketinggian air di permukiman \pm 40 cm

- Ketinggian air di jalan \pm 20 - 30 cm

b. Dsn. Klanting, Ds. Pulorejo

- 8 rumah tergenang / 30 jiwa

- Ketinggian air di permukiman \pm 40 - 60 cm

- Ketinggian air di jalan \pm 30 cm

Kerugian :

Upaya : Upaya :

- BPBD Kab. Mojokerto bersama Agen Bencana Jatim melakukan pendataan dan pemantauan di lokasi, mengantisipasi apabila hujan turun lagi dgn intensitas yg tinggi.

- Membantu evakuasi barang-barang yg terendam

Personil yg terlibat :

1. Tim TRC-PB BPBD Kab Mojokerto

2. Agen Bencana BPBD Prov. Jatim

3. Koramil

4. Polsek

5. Unsur OPD Terkait yg membantu penanganan bencana

6. Potensi Relawan Setempat

7. Warga setempat

Sumber : Agen bencana jatim

3. Kabupaten / : Lamongan Kabupaten

Kota

Waktu : 2021-03-12 18:30:00

Tipe : Banjir

Kejadian

Lokasi : 1. Kel. Babat, Kec. Babat, Kab. Lamongan

2. Kel. Tumenggung, Kec. Lamongan, Kab. Lamongan

Koordinat : ,

Cuaca : Hujan intensitas tinggi

Kronologi : Terjadi Hujan intensitas tinggi pd pkl. 18.30 WIB di wilayah Kab. Lamongan yg cukup lama menyebabkan banjir di beberapa wilayah. Kondisi saat ini air sudah berangsur-angsur surut di kedua kecamatan.

Meninggal : 0

Hilang : 0

Luka Berat : 0

Luka Ringan : 0

Kerusakan :

Kerugian : 1. Kel. Babat, Kec. Babat, Kab. Lamongan
- Jl. Sumowiharjo, Ketinggian air 20 - 30 cm
- Jl. Langgar Waqaf, Ketinggian air 15 - 25 cm
- Jl. Gotong Royong, Ketinggian air 25 - 35 cm
- Jl. Pramuka, Ketinggian air 25 - 45 cm
- Jl. Rumah Sakit, Ketinggian air 10 - 15 cm
2. Kel. Tumenggungan, Kec. Lamongan, Kab. Lamongan
- Jl. Raya Kusuma Bangsa, Ketinggian air 20 - 35 cm
- Jl. Raya Sunan Giri, Ketinggian air 10 - 15 cm
- Jl. Raya Merpati Sidokumpul, Ketinggian air 20 - 30 cm

Upaya : Upaya :
- BPBD Kab. Lamongan bersama Agen Bencana Jatim melakukan pemantauan dan pendataan di lokasi, mengantisipasi apabila turun hujan dgn intensitas yg tinggi.
- Pompa air sebanyak 2 unit dengan ukuran 500 yang berada di bedahan sudah dinyalakan guna mengurangi banjir di kelurahan babat

Sumber : Agen Bencana Jatim

4. Kabupaten / : Magetan Kabupaten
Kota
Waktu : 2021-03-12 15:30:00
Tipe : Banjir
Kejadian
Lokasi : Jl. Mayjen Sukowati, Tawanganom, Kec. Magetan, Kab. Magetan
Koordinat : -7.637835,111.329063
Cuaca : Hujan intensitas tinggi
Kronologi : Terjadi Hujan intensitas tinggi pd pkl. 15.30 WIB mengguyur wilayah Kecamatan kota di Kab. Magetan, menyebabkan banjir di beberapa titik karena drainase yg tidak berfungsi dgn baik. Saat ini BPBD Kab. Magetan di dampingi Pusdalops-PB, TRC-PB dan Agen Bencana Prov. Jatim bersama TNI/POLRI dan masyarakat setempat melakukan pemantauan dan penutupan jalan dikarenakan kondisi aliran air sangat deras yang dapat membahayakan pengguna jalan. Update kondisi terkini air berangsur surut.

Meninggal : 0
Hilang : 0
Luka Berat : 0
Luka Ringan : 0
Kerusakan :
Kerugian : Penutupan ruas jalan Mayjen Sukowati karena arus air cukup deras.
Upaya : BPBD Kab. Magetan di dampingi Pusdalops-PB, TRC-PB dan Agen Bencana Prov. Jatim bersama TNI/POLRI dan masyarakat setempat melakukan pemantauan dan penutupan jalan dikarenakan kondisi aliran air sangat deras yang dapat membahayakan pengguna jalan.
Sumber : Pusdalops BPBD Kab. Magetan dan Agen Bencana Jatim

5. Kabupaten / : Magetan Kabupaten
Kota
Waktu : 2021-03-12 15:00:00
Tipe : Tanah Longsor
Kejadian
Lokasi : RT. 01 / RW. 04, Dukuh Jejeruk, Ds. Candirejo, Kec. Magetan, Kab. Magetan
Koordinat : -7.661864,111.314484
Cuaca : Hujan intensitas sedang
Kronologi : Terjadi Hujan intensitas sedang pd pkl. 15.00 WIB menyebabkan tebing

longsor dgn dimensi tinggi 10 meter, lebar 5 meter di Ds. Candirejo, Kec. Magetan, Kab. Magetan.

Meninggal : 0
Hilang : 0
Luka Berat : 0
Luka Ringan : 0
Kerusakan :
Kerugian : Material longsor menutup akses jalan desa
Upaya : TRC BPBD Kab. Magetan bersama Agen Bencana Jatim di lokasi melakukan pendataan dan pemantauan, karena masih dlm keadaan hujan intensitas ringan.
Sumber : Agen Bencana Jatim

6. Kabupaten / : Mojokerto Kabupaten
Kota

Waktu : 2021-03-12 15:00:00

Tipe : Angin Kencang

Kejadian

Lokasi : Dsn. Kejagan, Ds. Kejagan, Kec. Trowulan

Koordinat : -7.533173, 112.375702

Cuaca : Hujan intensitas tinggi

Kronologi : Hujan intensitas tinggi disertai angin kencang terjadi di wil. Kab. Mojokerto pd pkl. 15.00 WIB, menyebabkan pohon tumbang dan mengenai rumah warga.

Meninggal : 0

Hilang : 0

Luka Berat : 0

Luka Ringan : 0

Kerusakan

: - 1 rumah warga rusak ringan (an. Bpk. Munandar)
- 1 pohon tumbang

Kerugian

Upaya

: Upaya :

- TRC BPBD Kab. Mojokerto dan Agen Bencana Jatim menuju ke lokasi untuk melakukan pendataan dan penanganan

- Pembersihan di lakukan bersama Koramil, Polsek, OPD terkait serta potensi relawan setempat dan dibantu oleh warga setempat

Upaya :
- TRC BPBD Kab. Mojokerto dan Agen Bencana Jatim menuju ke lokasi untuk melakukan pendataan dan penanganan

- Pembersihan di lakukan bersama Koramil, Polsek, OPD terkait serta potensi relawan setempat dan dibantu oleh warga setempat

Sumber : Agen Bencana Jatim

7. Kabupaten / : Mojokerto Kabupaten
Kota

Waktu : 2021-03-12 15:00:00

Tipe : Angin Kencang

Kejadian

Lokasi : Dsn. Kesono & Dsn. Perjito, Ds. Candiharjo, Kec. Ngoro

Koordinat : -7.545371, 112.635979

Cuaca : Hujan intensitas tinggi

Kronologi : Hujan intensitas tinggi disertai angin kencang terjadi di wil. Kab. Mojokerto pd pkl. 15.00 WIB, menyebabkan pohon tumbang dan mengenai rumah warga.

Meninggal : 0

Hilang : 0
Luka Berat : 0
Luka Ringan : 0
Kerusakan : - 1 rumah rusak ringan (an. Bpk. Winotorejo)
- 2 rumah rusak sedang (an. Ibu Sunamah dan Ibu Legimah)
- 1 pohon tumbang
Kerugian :
Upaya : - TRC BPBD Kab. Mojokerto dan Agen Bencana Jatim menuju ke lokasi untuk melakukan pendataan dan penanganan
- Pembersihan dilakukan bersama Koramil, Polsek, OPD terkait serta potensi relawan setempat dan dibantu oleh warga setempat
- Pemberian bantuan terpal kepada warga
Sumber : Agen Bencana Jatim

8. Kabupaten / Kota : Bojonegoro Kabupaten
Waktu : 2021-03-12 14:30:00
Tipe Kejadian : Banjir
Lokasi : 1. Ds. Gondang, Kec. Gondang, Kab. Bojonegoro
2. Jl. Teuku Umar, Jl. Sawunggaling, Jl. Lettu. Suyitno, Kec. Bojonegoro, Kab. Bojonegoro
Koordinat : ,
Cuaca : Hujan intensitas tinggi
Kronologi : Terjadi Hujan intensitas tinggi pd pkl. 14.30 WIB menyebabkan banjir di beberapa wilayah di Kab. Bojonegoro. Kondisi saat ini di lokasi genangan air berangsur surut.
Meninggal : 0
Hilang : 0
Luka Berat : 0
Luka Ringan : 0
Kerusakan : 1. Kec. Gondang :
- Ds. Gondang, Ketinggian air 20 - 50 cm
2. Kec. Bojonegoro :
- Jl. Teuku Umar, Ketinggian air 50 cm sepanjang 200 meter
- Jl. Sawunggaling, Ketinggian air 20 - 30 cm sepanjang 100 meter
- Jl. Lettu. Suyitno, Ketinggian air 30 - 40 cm sepanjang 100 meter
Kerugian :
Upaya : - BPBD Kab. Bojonegoro bersama Agen Bencana Jatim melakukan pemantauan dan pendataan di lokasi, mengantisipasi apabila turun hujan dgn intensitas yg tinggi.
Sumber : Pusdalops BPBD Kab. Bojonegoro dan Agen Bencana Jatim

9. Kabupaten / Kota : Magetan Kabupaten
Waktu : 2021-03-12 13:30:00
Tipe Kejadian : Tanah Longsor
Lokasi : RT. 24 / RW. 04, Ds. Duwetgarut, Kel. Alastuwo, Kec. Poncol, Kab. Magetan
Koordinat : -7.725280,111.275581
Cuaca : Hujan tinggi
Kronologi : Terjadi Hujan intensitas tinggi pd pkl. 12.30 WIB mengguyur wilayah Kec. Poncol, menyebabkan tanah longsor pd teras depan rumah warga pkl. 13.30

WIB. Material longsor yg turun menutup sebagian badan jalan, tetapi jalan masih dpt dilewati.

- Meninggal : 0
Hilang : 0
Luka Berat : 0
Luka Ringan : 0
Kerusakan : - Tebing longsor dgn ukuran tinggi 7 meter dan lebar 3 meter
Kerugian :
Upaya : - TRC BPBD Kab. Magetan menuju lokasi untuk melakukan pendataan
- TRC BPBD Kab. Magetan berkoordinasi dgn Babinsa dan Babinkantibmas utk melakukan kerja bakti, membersihkan material longsor.
Sumber : Agen Bencana Jatim

III. Pantauan Gunung Api di Wilayah Jawa Timur

Gunung api di wilayah Jawa Timur yang terpantau sebagai berikut:

1. Gunung Bromo : **WASPADA** (Level II) Sejak Tanggal 20 Oktober 2016
2. Gunung Semeru : **WASPADA** (Level II) Sejak Tanggal 02 Mei 2013
3. Gunung Raung : **WASPADA** (Level II) Sejak Tanggal 21 Januari 2021
4. Gunung Ijen : **NORMAL** (Level I) Sejak Tanggal 08 Agustus 2014
5. Gunung Kelud : **NORMAL** (Level I) Sejak Tanggal 07 Agustus 2014
6. Gunung Lamongan : **NORMAL** (Level I) Sejak Tanggal 19 April 2012
7. Gunung Arjuno – Welirang : **NORMAL** (Level I) Sejak Tahun 1995

IV. Pantauan Titik Panas Wilayah Jawa Timur

Pantauan berdasarkan sensor **MODIS (Moderate Resolution Imaging Spectroradiometer)** dari Satelit Terra, Aqua, Suomi pada hari **Jumat - Sabtu, 12 - 13 Maret 2021 pukul 07.00 s/d 07.00 WIB**. Dilaporkan sebagai berikut:

No.	Koordinat	Tanggal	Waktu (WIB)	Tingkat	Kecamatan	Kab/Kota	Keterangan
Nihil							

V. Peringatan Dini Cuaca Wilayah Jawa Timur

- A. Peringatan Dini Cuaca Jawa Timur pada tanggal 12 Maret 2021 pukul 11.30 WIB s/d 23.00 WIB** berpotensi terjadi Hujan Sedang – Lebat yang dapat disertai Kilat/Petir dan Angin Kencang terjadi sebanyak **9 (Sembilan)** kali peringatan (Prakirawan-BMKG Surabaya)
- B. Penyebaran informasi peringatan dini Jawa Timur :**
1. Menelepon Kabupaten/ Kota yang diperkirakan berpotensi terjadi hujan.
 2. Menyebarkan informasi melalui Radio Komunikasi VHF BPBD Provinsi Jawa Timur pada freq 169.225 Mhz dan VHF RAPI pada freq 142.040 Mhz.
 3. Menyebarkan informasi ke Kab/Kota melalui SMS Gateway BPBD Provinsi Jawa Timur dan melalui ponsel monitoring nomor 081231780000 dan Jejaring Sosial.

VI. Prakiraan Cuaca Wilayah Jawa Timur

Prakiraan Cuaca Provinsi Jawa Timur pada **Jumat – Sabtu, 12 – 13 Maret 2021 pukul 07.00 s/d 07.00 WIB**. Dilaporkan sebagai berikut :

- A. 1.** - Pagi hari : diprakirakan Cerah, Berawan, Hujan Ringan-Sedang, dan Hujan Lebat disertai Petir.
- Siang-Sore hari : diprakirakan Cerah, Berawan, Hujan Ringan-Sedang, dan Hujan Lebat disertai Petir.
- Malam hari : diprakirakan Cerah, Berawan, Hujan Ringan-Sedang, dan Hujan Lebat

disertai Petir.

- Dini hari : diperkirakan Cerah, Berawan, Berkabut, dan Hujan Ringan-Sedang.

2. - Suhu udara : 15 - 33 °C

- Kelembapan udara : 65 - 100 %

- Angin : dominan dari Barat - Barat Daya dengan kecepatan 05 - 30 km/jam

B. Peringatan dini :

Waspadai hujan intensitas sedang hingga lebat disertai petir dan angin kencang sesaat pada:

- **Pagi hari** di wilayah Kab. Pasuruan, Kab. Probolinggo, Lumajang, Bondowoso, Situbondo dan Banyuwangi.

- **Siang-Sore hari** di wilayah Sidoarjo, Kab. Mojokerto, Lamongan, Tuban, Bojonegoro, Jombang, Nganjuk, Kota Madiun, Magetan, Trenggalek, Tulungagung, Kab. Malang, Kota Malang, Batu, Kab. Pasuruan, Kota Pasuruan, Kab. Probolinggo, Kota Probolinggo, Bondowoso, Situbondo dan Bangkalan.

- **Malam hari** di wilayah Kab. Mojokerto, Tuban, Bojonegoro, Jombang, Kab. Madiun, Kota Madiun, Ngawi, Magetan dan Kab. Pasuruan.

Sumber : BMKG Stasiun Meteorologi Juanda

VII. Prakiraan Tinggi Gelombang

Prakiraan gelombang laut maksimum di wilayah Jawa Timur pada **Jumat – Sabtu, 12 – 13 Maret 2021 pukul 07.00 s/d 07.00 WIB**. Dilaporkan sebagai berikut :

A. **Kondisi Sinoptik** : Hujan, arah angin dari Barat Daya - Barat, kec. angin maksimum di L. Jawa bagian timur 17 knots dan S. Hindia selatan Jatim 14 knots. Tinggi gelombang di L. Jawa bagian timur antara 0.5-1.5 m dan di S. Hindia selatan Jatim antara 1.0-2.3 m.

B. **Peringatan** : Nihil

Sumber : BMKG Maritim Surabaya

VIII. Komunikasi Radio


Berdasarkan monitoring dari Media Sosial (Facebook, WhatsApp & Telegram) dan Radio Pusdalops BPBD Provinsi Jawa Timur di Frekwensi HF 11.437.5, VHF 169.225 Mhz, dan VHF 142.040 MHz pada hari **Jumat – Sabtu, 12 – 13 Maret 2021 pukul 07.00 s/d 07.00 WIB**. Dilaporkan sebagai berikut:

LOG SHEET		Tanggal : 12 – 13 Maret 2021
Operator : Gangsar & Andi		Hari : Jumat – Sabtu
STASIUN : PUSDALOPS BPBD JATIM		
REKAP PERCAKAPAN		
Waktu	Pengirim	Percakapan
12/03/2021 07:00:00	Kab. Bojonegoro	Berawan
12/03/2021 07:00:00	Kab. Nganjuk	Cerah
12/03/2021 07:00:00	Kota Blitar	Berawan
12/03/2021 07:02:00	Kota Malang	Cerah berawan
12/03/2021 07:03:00	Kab. Trenggalek	Cerah berawan
12/03/2021 07:16:00	Kab. Nganjuk	Cerah
12/03/2021 07:22:00	Kab. Pasuruan	Cerah berawan
12/03/2021 07:22:00	Kab. Sidoarjo	Cerah
12/03/2021 07:42:00	Kab. Bondowoso	Cerah berawan
12/03/2021 08:03:00	Kab. Pamekasan	Berawan
12/03/2021 08:04:00	Kab. Kediri	Cerah berawan
12/03/2021 08:26:00	Kab. Magetan	Cerah
12/03/2021 08:27:00	Kab. Situbondo	Cerah
12/03/2021 08:49:00	Kota Blitar	Cerah berawan
12/03/2021 08:52:00	Kab. Malang	Cerah berawan
12/03/2021 09:39:00	Kab. Sumenep	Cerah
12/03/2021 09:48:00	Kab. Sidoarjo	Cerah
12/03/2021 09:50:00	Kab. Madiun	Cerah berawan
12/03/2021 09:50:00	Kota Probolinggo	Cerah

12/03/2021 09:51:00	Kab. Madiun	Cerah berawan
12/03/2021 10:04:00	Kota Kediri	Berawan
12/03/2021 11:04:00	Kab. Gresik	Cerah berawan
12/03/2021 11:50:00	Kab. Ngawi	Cerah berawan
12/03/2021 12:18:00	Kota Kediri	Berawan
12/03/2021 12:37:00	Kota Madiun	Cerah
12/03/2021 12:51:00	Kab. Lamongan	Cerah
12/03/2021 13:08:00	Kab. Trenggalek	Hujan sedang
12/03/2021 13:09:00	Kab. Malang	Hujan tinggi
12/03/2021 13:11:00	Kab. Bangkalan	Cerah
12/03/2021 13:16:00	Kab. Tuban	Cerah berawan
12/03/2021 13:40:00	Kota Batu	Hujan sedang - tinggi
12/03/2021 14:12:00	Kab. Situbondo	Hujan ringan - sedang
12/03/2021 14:14:00	Kab. Sidoarjo	Cerah
12/03/2021 14:21:00	Kota Malang	Berawan
12/03/2021 14:48:00	Kab. Bangkalan	Berawan
12/03/2021 14:51:00	Kab. Gresik	Hujan ringan
12/03/2021 14:59:00	Kab. Madiun	Berawan
12/03/2021 15:10:00	Kab. Nganjuk	Berawan - Hujan ringan
12/03/2021 15:10:00	Kab. Bojonegoro	Hujan ringan - tinggi
12/03/2021 15:30:00	Kab. Magetan	Hujan ringan
12/03/2021 15:33:00	Kab. Trenggalek	Berawan
12/03/2021 16:00:00	Kab. Ponorogo	Cerah berawan
12/03/2021 16:09:00	Kab. Nganjuk	Berawan
12/03/2021 16:11:00	Kab. Jombang	Hujan ringan
12/03/2021 18:29:00	Kota Probolinggo	Berawan
12/03/2021 18:50:00	Kab. Ponorogo	Cerah berawan
12/03/2021 18:54:00	Kab. Madiun	Hujan ringan
12/03/2021 19:04:00	Kota Blitar	Cerah berawan
12/03/2021 19:11:00	Kota Batu	Berawan
12/03/2021 19:12:00	Kota Madiun	Hujan ringan
12/03/2021 19:13:00	Kab. Sidoarjo	Hujan ringan
12/03/2021 19:24:00	Kab. Situbondo	Cerah berawan
12/03/2021 19:29:00	Kab. Probolinggo	Hujan ringan - tinggi
12/03/2021 19:30:00	Kab. Tuban	Hujan intensitas tinggi disertai angin
12/03/2021 19:49:00	Kab. Bojonegoro	Hujan sedang - tinggi
13/03/2021 06:46:00	Kab. Ponorogo	Berawan
13/03/2021 06:48:00	Kab. Probolinggo	Cerah
13/03/2021 06:50:00	Kab. PAcitan	Berawan
13/03/2021 06:53:00	Kab. Trenggalek	Cerah berawan
13/03/2021 07:00:00	Kota Kediri	Cerah berawan
13/03/2021 07:02:00	Kota Blitar	Cerah berawan
13/03/2021 07:04:00	Kab. Sidoarjo	Cerah berawan

Sidoarjo, 13 Maret 2021
a.n. KAPUSDALOPS PB
BPBD Prov. Jawa Timur

Supervisor,




DINO ANDALANANTO, S.Kom

NIPTTPK. 208-03061985-012019-1875

1.

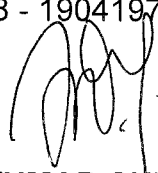
Operator,



GANGSAR ARYO YUWONO

NIPTTPK. 208 - 19041978 - 012019 - 1900

2.



ANDI RAKHMAD SULAKSANA, SE

NIPTTPK. 208 - 14051981 - 012012 - 3864

