



**PEMERINTAH PROVINSI JAWA TIMUR**  
**BADAN PENANGGULANGAN BENCANA DAERAH**

Jl. Letjen S. Parman No. 55 Waru, Telp. (031) 8550222; Fax. (031) 8550101  
**WARU – SIDOARJO**

Sidoarjo, 09 Maret 2021

Nomor : 360/495 /208.1/2021  
Sifat : Penting  
Lampiran : -  
Perihal : Laporan Harian Bencana

Kepada  
Yth. Ibu Gubernur Jawa Timur


Di **SURABAYA**

Bersama ini disampaikan dengan hormat **Laporan Harian** PUSDALOPS PB BPBD Provinsi Jawa Timur kejadian bencana pada Tanggal 08 – 09 Maret 2021 pukul 07.00 WIB, berdasarkan pantauan petugas piket dan laporan dari BPBD Kabupaten / Kota se Jawa Timur sebagaimana terlampir.

Demikian untuk menjadi periksa.

An. KEPALA PELAKSANA  
BADAN PENANGGULANGAN BENCANA DAERAH  
PROVINSI JAWA TIMUR

Sekretaris,



**ERWIN INDRA WIDJAJA, SE, M.AP**

Pembina TK I

NIP. 19690823 199003 1 008

TEMBUSAN :

- Yth. 1. Bp. Kepala BNPB di Jakarta  
2. Bp. Kepala Kepolisian Daerah Jawa Timur  
3. Bp. Wakil Gubernur Jawa Timur  
4. Bp. Sekretaris Daerah Prov. Jatim selaku Kepala ex officio BPBD Prov. Jatim  
5. Bp. Kepala Pelaksana BPBD Prov. Jatim
-



**PEMERINTAH PROVINSI JAWA TIMUR**  
**BADAN PENANGGULANGAN BENCANA DAERAH**

Jl. Letjen. S. Parman No. 55 Waru, Telp. (031) 8550222; Fax. (031) 8550101  
**SIDOARJO – 61256**

**LAPORAN HARIAN PUSDALOPS**

Dilaporkan kejadian alam dan bencana di wilayah Jawa Timur yang terjadi pada **Senin - Selasa, 08 - 09 Maret 2021 pukul 07.00 s/d 07.00 WIB**. Informasi yang diperoleh Pusdalops BPBD Provinsi Jawa Timur, sebagai berikut :

**I. Kejadian Bencana**

1. Kabupaten / : Probolinggo Kota  
Kota

Waktu : 2021-03-08 19:00:00

Tipe : Banjir

Kejadian

Lokasi : Kec. Wonoasih, Kota Probolinggo  
- Kel. Kedungasem  
- Kel. Sumbertaman

Koordinat : -7.795835,113.221794

Cuaca : Hujan Ringan

Kronologi : Pada Hari Senin Tgl. 8 Maret 2021 Pukul 15.00 - 19.00 WIB telah terjadi hujan sedang hingga tinggi di wilayah Kec. Dringu, mengakibatkan sungai kedunggaleng meluap yang membawa material lumpur ke pemukiman warga.

Meninggal : 0

Hilang : 0

Luka Berat : 0

Luka : 0

Ringan

Kerusakan : Kec. Wonoasih, Kota Probolinggo  
a. Kel. Kedungasem, Ketinggian air 30 cm  
- RT. 01 / RW. 05, jumlah KK terdampak : 5 KK  
- RT. 01 & 02 / RW. 07, jumlah KK terdampak : 14 KK  
b. Kel. Sumbertaman, Ketinggian air 20 cm  
- RT. 04 & 05 / RW. 06, jumlah KK terdampak : 35 KK

Kerugian : -

Upaya : - BPBD Kab. Probolinggo menuju lokasi untuk assessment dan memantau ketinggian Air  
- Warga melakukan pembersihan dan membung air yang masuk kedalam rumah  
- Melakukan Koordinasi dengan perangkat desa dan Muspika setempat  
- Anggota Koramil 22 /Dringu, Polsek Dringu dan Polres Kab Probolinggo sedang siaga di lokasi kejadian.  
- Pemerintah daerah Kab. Probolinggo membuat Posko dan Tagana menyiapkan logistik yang akan diberikan kepada pengungsi.

Sumber : TNI

2. Kabupaten / : Probolinggo Kabupaten  
Kota

Waktu : 2021-03-08 19:00:00

Tipe : Banjir

Kejadian

Lokasi : 1) Kec. Dringu, Kab. Probolinggo  
- Ds. Kedungdalem  
- Ds. Dringu

- Dsn Kalimas, Ds. Kali Rejo
- 2. Kec. Leces, Kab. Probolinggo
- Ds. Waruvinggo, Dsn. Krajan

Koordinat : ,113.251251  
 Cuaca : Hujan Ringan  
 Kronologi : Pada Hari Senin Tgl. 8 Maret 2021 Pukul 15.00 - 19.00 WIB telah terjadi hujan sedang hingga tinggi di wilayah Kec. Dringu, mengakibatkan sungai kedunggaleng meluap yang membawa material lumpur ke pemukiman warga.

- 1) Kec. Dringu, Kab. Probolinggo
  - a. Ds. Kedungdalem
    - Ketinggian Air 100 cm
    - Jumlah KK Terdampak : 529 KK (1764 Jiwa)
  - b. Ds. Dringu
    - Ketinggian Air 100 cm
    - Jumlah KK terdampak : 901 KK (2641 Jiwa)
  - c. Dsn Kalimas, Ds. Kali Rejo
    - Ketinggian Air 20 - 30 cm
    - Jumlah KK terdampak : 150 KK
- 2. Kec. Leces, Kab. Probolinggo
  - Ds. Waruvinggo, Dsn. Krajan

Meninggal : 0  
 Hilang : 0  
 Luka Berat : 0  
 Luka Ringan : 0

Kerusakan : Pengungsi : 45 Jiwa
 

- a. SDN 1 Dringu : 11 Jiwa
  - Balita : 8 Jiwa
  - Lansia : 3 Jiwa
- b. RS Dringu : 23 Jiwa
- c. Rumah Kerabat : 11 Jiwa

Kerugian : -

Upaya : - BPBD Kab. Probolinggo menuju lokasi untuk assessment dan memantau ketinggian Air  
 - Warga melakukan pembersihan dan membung air yang masuk kedalam rumah  
 - Melakukan Koordinasi dengan perangkat desa dan Muspika setempat  
 - Anggota Koramil 22 /Dringu, Polsek Dringu dan Polres Kab Probolinggo sedang siaga di lokasi kejadian.  
 - Pemerintah daerah Kab. Probolinggo membuat Posko dan Tagana menyiapkan logistik yang akan diberikan kepada pengungsi.

Sumber : AGEN BENCANA BPBD JATIM KAB.PROBOLINGGO

3. Kabupaten / Kota : Pasuruan Kabupaten

Waktu : 2021-03-08 15:00:00

Tipe : Angin Puting Beliung

Kejadian

Lokasi : Ds. Panditan, Kec. Lumbang, Kab. Pasuruan

Koordinat : ,113.002609

Cuaca : Hujan Ringan

Kronologi : Pada Hari Senin Tgl 8 Maret 2021, Pukul 15.00 di Ds. Panditan, Kec. Lumbang, Kab. Pasuruan, telah terjadi Bencana alam angin puting beliung yang bergerak dari arah barat Desa menuju ke timur melintasi Ds. Panditan bagian selatan.

Meninggal : 0

Hilang : 0  
Luka Berat : 0  
Luka Ringan : 0  
Kerusakan : - KK Terdampak : 13 KK  
- Kandang Ayam : 1 Unit  
Kerugian : -  
Upaya : - Memantau perkembangan kembali terjadinya Angin Puting beliung.  
- Koordinasi dengan Aparat setempat.  
- Mendata dampak dan kerugian Bencana alam.  
Sumber : TNI

4. Kabupaten / Kota : Pasuruan Kabupaten  
Waktu : 2021-03-07 13:00:00  
Tipe Kejadian : Banjir  
Lokasi : 1. Kec. Winongan  
- Ds. Prodo  
- Ds. Winongan Lor  
- Ds. Winongan Kidul  
2. Kec. Gondang Wetan  
- Ds. Sekar Putih  
3. Kec. Grati  
- Ds. Kedawung kulon  
- Ds. Kedawung wetan  
4. Kec. Rejoso  
- Ds. Sadengrejo  
- Ds. Toyaning  
- Ds. Pateguran  
Koordinat : -7.807607, 112.854561  
Cuaca : Hujan  
Kronologi : Pada Hari Minggu Tgl 7 Maret 2021 mulai Pukul 13.00 WIB sampai Pukul 15.00 WIB telah terjadi hujan lebat di Kec. Lumbang, Kec. Tosari, Kec. Puspo dan Paserpan. Genangan terjadi Pukul 18.00 WIB.

Dampak :

1. Kec. Winongan (air mulai surut saat ini) luapan sungai dari Kec. Lumbang  
- Ds. Prodo ketinggian 70-80 cm  
- Ds. Winongan Lor ketinggian 40-60 cm  
- Ds. Winongan Kidul ketinggian 40-50 cm
2. Kec. Gondang Wetan (air mulai surut saat ini) luapan Sungai Petung  
- Ds. Sekar Putih 30-40 cm
3. Kec. Grati (air bertambah) luapan Sungai Rejoso  
- Ds. Kedawung kulon 40-60 cm  
- Ds. Kedawung wetan 30-40 cm
4. Kec. Rejoso (air masih bertambah) luapan Sungai Rejoso  
- Ds. Sadengrejo 40-70 cm  
- Ds. Toyaning 40-50 cm  
- Ds. Pateguran 30-40 cm

**#Update Hari Senin Tgl 8 Maret 2021 Jam 05.00 WIB :**

1. Kec. Winongan (air mulai surut saat ini) luapan sungai dari Kec. Lumbang  
- Ds. Prodo ketinggian 30-40 cm (-)  
- Ds. Winongan Lor ketinggian 30-40 cm (-)  
- Ds. Winongan Kidul ketinggian 20-30 cm (-)
2. Kec. Gondang Wetan (air mulai surut saat ini) luapan Sungai Petung  
- Ds. Sekar Putih 05-10 cm (-)

3. Kec. Grati (air bertambah) luapan Sungai Rejoso
  - Ds. Kedawung kulon 40-70 cm (+)
  - Ds. Kedawung wetan 40-50 cm (+)
4. Kec. Rejoso (air masi bertambah) luapan Sungai Rejoso
  - Ds. Sadengrejo 40-60 cm (-)
  - Ds. Toyaning 40-50 cm (~)
  - Ds. Pateguran 30-60 cm (+)

**#Update Hari Senin Tgl 8 Maret 2021 Jam 09.30 WIB :**

1. Kec. Winongan (air mulai surut saat ini) luapan sungai dari Kec. Lumbang
  - Ds. Prodo ketinggian 30-40 cm (-)
  - Ds. Winongan Lor ketinggian 10-20 cm (-)
  - Ds. Winongan Kidul ketinggian 15-30 cm (-)
2. Kec. Gondang Wetan (air mulai surut saat ini) luapan Sungai Petung
  - Ds. Sekar Putih \*(Sudah Surut)\*
3. Kec. Grati (air masih tetap) luapan Sungai Rejoso
  - Ds. Kedawung kulon 20-30 cm (~)
  - Ds. Kedawung wetan 40-50 cm (+)
4. Kec. Rejoso (air masi bertambah) luapan Sungai Rejoso
  - Ds. Sadengrejo 40-60 cm (-)
  - Ds. Toyaning 40-50 cm (~)
  - Ds. Pateguran 30-60 cm (+)
5. Kec Nguling
  - Ds. Penunggul \*(Sudah Surut)\*

**#Update Hari Senin Tgl 8 Maret 2021 Jam 23.11 WIB :**

1. Kec. Winongan (air masih tetap) luapan sungai dari Kec. Lumbang
  - Ds. Prodo ketinggian 30-40 cm (-)
  - Ds. Winongan Lor ketinggian 10-20 cm (-)
  - Ds. Winongan Kidul ketinggian 15-30 cm (-)
2. Kec. Gondang Wetan (air mulai surut saat ini) luapan Sungai Petung
  - Ds. Sekar Putih (Sudah Surut)
3. Kec. Grati (air masih tetap) luapan Sungai Rejoso
  - Ds. Kedawung kulon 20-30 cm (~)
  - Ds. Kedawung wetan 40-50 cm (+)

Meninggal : 0  
 Hilang : 0  
 Luka Berat : 0  
 Luka Ringan : 0

- Kerusakan :
1. Kec. Winongan (air mulai surut saat ini) luapan sungai dari Kec. Lumbang
    - Ds. Prodo ketinggian 70-80 cm
    - Ds. Winongan Lor ketinggian 40-60 cm
    - Ds. Winongan Kidul ketinggian 40-50 cm
  2. Kec. Gondang Wetan (air mulai surut saat ini) luapan Sungai Petung
    - Ds. Sekar Putih 30-40 cm
  3. Kec. Grati (air bertambah) luapan Sungai Rejoso
    - Ds. Kedawung kulon 40-60 cm
    - Ds. Kedawung wetan 30-40 cm
  4. Kec. Rejoso (air masi bertambah) luapan Sungai Rejoso
    - Ds. Sadengrejo 40-70 cm
    - Ds. Toyaning 40-50 cm
    - Ds. Pateguran 30-40 cm
  1. Kec. Winongan (air mulai surut saat ini) luapan sungai dari Kec. Lumbang
    - Ds. Prodo ketinggian 70-80 cm
    - Ds. Winongan Lor ketinggian 40-60 cm
    - Ds. Winongan Kidul ketinggian 40-50 cm
  2. Kec. Gondang Wetan (air mulai surut saat ini) luapan Sungai Petung
    - Ds. Sekar Putih 30-40 cm
  3. Kec. Grati (air bertambah) luapan Sungai Rejoso

- Ds. Kedawung kulon 40-60 cm
- Ds. Kedawung wetan 30-40 cm
- 4. Kec. Rejoso (air masi bertambah) luapan Sungai Rejoso
- Ds. Sadengrejo 40-70 cm
- Ds. Toyaning 40-50 cm
- Ds. Pateguran 30-40 cm

Kerugian : -

Upaya : - Tim TRC Kab. Pasuruan mendatangi lokasi kejadian dan melakukan assessment

Sumber : Agen Bencana Kab. Pasuruan

5. Kabupaten / Kota : Lumajang Kabupaten

Waktu : 2021-03-07 07:00:00

Tipe : Banjir

Kejadian

Lokasi : Dsn. Sukorejo, Kec. Kunir, Kab. Lumajang

Koordinat : -8.236295, 113.242325

Cuaca : Hujan

Kronologi : Pada Hari Minggu, 7 Maret 2021, pukul 12.30 WIB, terjadi hujan dengan intensitas sedang hingga tinggi di wilayah Kec. Kunir, yang mengakibatkan air di aliran Sungai Gogotan meluap pada jam 19:30 WIB

Dampak :

- 35 KK halaman rumah tergenang air dengan ketinggian  $\pm$  40 cm
- 5 KK lantai ruangan rumah tergenang ketinggian air  $\pm$  10 cm
- Hewan Ternak Sapi diungsikan ke tempat lebih tinggi
- Lahan Pertanian :  $\pm$  60 Ha
- Sumur warga menjadi keruh.
- Kondisi saat ini air mulai surut

Meninggal : 0

Hilang : 0

Luka Berat : 0

Luka Ringan : 0

Kerusakan : - 35 KK halaman rumah tergenang air dengan ketinggian  $\pm$  40 cm  
 - 5 KK lantai ruangan rumah tergenang ketinggian air  $\pm$  10 cm  
 - Hewan Ternak Sapi diungsikan ke tempat lebih tinggi  
 - Lahan Pertanian :  $\pm$  60 Ha  
 - Sumur warga menjadi keruh.  
 - Kondisi saat ini air mulai surut

Kerugian : -

Upaya : - Tim TRC Kab. Lumajang menuju lokasi untuk melakukan assessment

Sumber : Agen Kab. Lumajang

6. Kabupaten / Kota : Gresik Kabupaten

Waktu : 2021-03-05 04:30:00

Tipe : Banjir

Kejadian

Lokasi : **Kec. Balongpanggang** (3 desa)  
 1. Ds. Sekarputih  
 2. Ds. Banjaragung  
 3. Ds. Pucung

**Kec. Benjeng** (4 desa)

1. Ds. Lundo
2. Ds. Sedapurklagen
3. Ds. Deliksumber
4. Ds. Kedungrukem

**Kec. Cerme (3 desa)**

1. Desa Dungus
2. Desa Kandangan
3. Desa Pandu

Koordinat : -7.164920,112.617828

Cuaca : Hujan

Kronologi : Pada hari Kamis tanggal 4 Maret 2021, di wilayah kecamatan Balongpanggung terjadi hujan yang sangat lebat dan air kiriman dari Mojokerto sehingga di Kali Lamong tidak bisa menampung air karena debit air bertambah semakin banyak.

Pada Hari Jum'at, 5 Maret 2021 Pukul 08.05 sehingga air meluber ke jalan dan merusak beberapa fasilitas umum, pertanian dan jalan yang ada di:

**KEC. BENJENG :**

1. Desa Lundo :
  - JPD tergenang 5 – 25 cm sepanjang 100 M
  - Jalan Lingkungan tergenang 10 – 40 cm sepanjang 100 M
2. Desa Sedapurklagen :
  - Halaman Balai Desa tergenang 10 cm
  - Jalan Lingkungan RT 05 tergenang 5 – 10 cm sepanjang 50 M
  - JPD tergenang 5 – 10 cm sepanjang 50 M

**KEC. BALONGPANGGANG :**

1. Desa Banjaragung :
  - Jalan Lingkungan tergenang 10 – 40 cm sepanjang 300 M
2. Desa Pucung :
  - JPD tergenang 10 – 30 cm sepanjang 300 M

**#Update Minggu, 8 Maret 2021 Pukul 09.30 WIB**

**\*Kec. Cerme :\***

1. Desa Dungus :
  - Jalan Lingkungan tergenang 10 - 20 cm, sepanjang 200 M (+)
  - JPD tergenang 20 – 35 cm, sepanjang 600 M (+)
  - Rumah terendam sebanyak : 30 (~)
  - Sawah dan tambak terendam 45 Ha (~)
2. Desa Kandangan
  - Jalan Raya Tergenang 5-10 cm, sepanjang 70 M (+)
3. Desa Pandu
  - JPD Tergenang 10 -20 cm, sepanjang 70 M (~)
  - Sawah dan Tambak 35 ha
4. Desa Morowudi (+)
  - Jalan raya tergenang 5 - 25 cm sepanjang 100 M (~)
  - Sawah dan Tambak 50 ha
5. Desa Iker - Iker (+)
  - Jalan lingkungan tergenang 10 - 30 cm sepanjang 250 M (+)

**\*Kondisi Sungai :\***

- Bengawan Solo : Normal
- Kali Lamong : \*Siaga Hijau\*
- Kali Surabaya : Normal

**#Update Minggu, 8 Maret 2021 Pukul 16.41 WIB**

1. Desa Dungus :
  - Jalan Lingkungan (Surut Total)
  - JPD tergenang 5 – 15 cm, sepanjang 30 M (-)
  - Rumah terendam sebanyak : Nihil
  - Sawah dan tambak terendam 40 Ha (-)

- 2. Desa Kandangan
  - Jalan Raya (Surut Total)
- 3. Desa Pandu
  - JPD Tergenang 10 -20 cm, sepanjang 70 M (~)
  - Sawah dan Tambak 20 ha (-)
- 4. Desa Morowudi (+)
  - Jalan raya (Surut Total)
  - Sawah dan Tambak 15 ha (-)
- 5. Desa Iker - Iker (+)
  - Jalan lingkungan (Surut Total)
- 6. Desa Dadapkuning
  - Sawah terendam 3 Ha
  - JPD (Surut Total)

- Bengawan Solo : Normal
- Kali Lamong : Siaga Hijau
- Kali Surabaya : Normal

Meninggal : 0

Hilang : 0

Luka Berat : 0

Luka Ringan : 0

Kerusakan : - Rumah tergenang : 32 unit  
 - Balai desa tergenang : 1 unit  
 - Sawah dan tambak terendam 130 Ha

Kerugian : -

Upaya : - BPBD Kab. Gresik Kaji Cepat dan Monitoring Banjir di Lokasi terdampak.  
 - BPBD Kab. Gresik berkoordinasi dengan Muspika dan Pemerintah Desa setempat.  
 - BPBD Kab. Gresik memonitoring TMA Kali Lamong dan Pasang surut laut.

Sumber : - Pusdalops PB BPBD Kab. Gresik - Agen Bencana Jatim Kab. Gresik

7. Kabupaten / Kota : Malang Kabupaten

Waktu : 2021-02-26 11:30:00

Tipe Kejadian : Tanah Longsor

Lokasi : Dsn. Lebaksari, Ds. Ngroto, Kec. Pujon, Kab. Malang

Koordinat : -7.842873, 112.447876

Cuaca : Cerah Berawan

Kronologi : Pada hari Jumat, 26 Februari 2021 pukul 11.30 WIB terjadi longsor pada plengsengan/bahu jalan di Jalan Poros Malang - Kediri.

**#Update Sabtu, 06 Maret 2021 Pukul 18.00 WIB**

Plengsengan yang longsor (Separuh badan jalan) mengakibatkan jalur provinsi dilakukan sistem buka tutup untuk kendaraan R2 dan berlaku mulai pukul 11.30 WIB. Sementara, untuk kendaraan R4 diarahkan menuju jalur Pujon Kidul atau arah Wlingi.

**#Update Sabtu, 08 Maret 2021 Pukul 12.00 WIB**

Plengsengan yang longsor (Separuh badan jalan) mengakibatkan jalur provinsi dilakukan sistem buka tutup untuk kendaraan R2. Sementara, untuk kendaraan R4 diarahkan menuju jalur Pujon Kidul atau arah Wlingi.

Meninggal : 0

Hilang : 0

Luka Berat : 0



Luka : 0  
Ringan  
Kerusakan : Plengsengan/Bahu Jalan sungai longsor dengan panjang 20m dan kedalaman 4m  
Kerugian : -  
Upaya : - BPBD Kab. Malang datang ke lokasi kejadian.  
- Melakukan pemasangan safety line.

Penanganan pada Sabtu, 06 Maret 2021 :

- Melakukan penanganan dan pengerjaan jalan yang longsor  
- Melakukan pengalihan lalu lintas untuk R2 dan penutupan sementara untuk R4

Unsur yg terlibat:

- BPBD Kab. Malang  
- PU Kab. Malang  
- Muspika Pujon  
- Polsek Pujon  
- Koramil Pujon  
- Perangkat Desa  
- PMI Kab. Malang  
- Relawan  
- Warga Setempat

Sumber : Agen Bencana Jatim

---

8. Kabupaten / : Lamongan Kabupaten  
Kota

Waktu : 2021-01-03 09:52:00

Tipe : Banjir

Kejadian

Lokasi : A. Kec. Kalitengah  
1. Desa Tiwet  
2. Desa Jelak Catur  
3. Desa Gambuhan  
4. Desa Bojosari  
5. Desa Blajo  
6. Desa Somosari  
7. Desa Pucangtelu  
8. Desa Pucangro  
  
B. Kec. Turi  
1. Desa Putat Kumpul  
2. Desa Bambang  
3. Desa Kepundi Bener  
4. Desa Kemlagi Lor  
5. Desa Pomahanjangan  
  
C. Kec. Karangbinangun  
1. Desa Karangnom  
2. Desa Waruk  
3. Desa Somowinangun  
4. Desa Ketapangtelu  
5. Desa Sukorejo  
6. Desa Putatbangah  
7. Desa Blawi  
  
D. Kec. Glagah  
1. Desa Soko  
2. Desa Morocalan  
3. Desa Gempolpendowo

4. Desa Rayungumuk
5. Desa Pasi
6. Desa Menganti
7. Desa Margoanyar
8. Desa Duduklor

E. Kec. Deket

1. Desa Laladan
2. Desa Sidomulyo
3. Desa Tukerto
4. Desa Weduri

Koordinat : -7.021080,112.418716

Cuaca : Berawan

Kronologi : Hujan intensitas tinggi menyebabkan kenaikan debit air pada sungai Bengawan Solo dan sungai Bengawan Njero yang mengakibatkan beberapa desa terdekat tergenang oleh kenaikan debit air sungai tersebut.

**Dampak :**

**Kecamatan Kali Tengah :**

1. Desa Tiwet
  - Sepanjang Jalan Desa tergenang  $\pm$  10-45 cm
  - Sawah tambak  $\pm$  15 ha
2. Desa Jelak Catur
  - Sepanjang Jalan Desa tergenang  $\pm$  20-30 cm
  - Sawah tambak  $\pm$  20 ha
3. Gambuhan
  - Jumlah = 75 Rumah/kk yang terdampak dengan ketinggian  $\pm$  10-35 cm
  - Sepanjang Jalan Desa tergenang  $\pm$  10-15 cm
  - Sawah tambak  $\pm$  25 ha
4. Bojoasri
  - Jumlah = 39 Rumah/kk yang terdampak dengan ketinggian  $\pm$  10-35 cm
  - Sepanjang Jalan Desa tergenang  $\pm$  20-25 cm
  - Sawah tambak  $\pm$  15 ha
5. Blajo
  - Sepanjang Jalan Desa tergenang  $\pm$  10-25 cm
  - Sawah tambak  $\pm$  20 ha
6. Desa Somosari
  - Jumlah = 62 Rumah/kk yang terdampak dengan ketinggian  $\pm$  10-30 cm

**Kecamatan Turi :**

1. Putat Kumpul
  - Sepanjang Jalan Desa tergenang  $\pm$  20 -35 cm
  - Sawah tambak  $\pm$  25 ha
2. Berasan
  - Sepanjang Jalan Desa tergenang  $\pm$  10-25 cm
  - Sawah tambak  $\pm$  25 ha
3. Kemlagi Gede
  - Sepanjang Jalan Desa tergenang  $\pm$  20-25 cm
  - Sawah tambak  $\pm$  35 ha

**Kecamatan Karangbinangun :**

1. Karangnom
  - Sepanjang Jalan Desa tergenang  $\pm$  10-25 cm
  - Sawah tambak  $\pm$  20 ha
2. Waruk
  - Sepanjang Jalan Desa tergenang  $\pm$  10-25 cm
  - Sawah tambak  $\pm$  30 ha

**Kec. Glagah**

1. Desa Soko

- Jumlah = 40 Rumah/kk yang terdampak dengan ketinggian  $\pm$  5-10 cm
- 2. Desa Menganti
- Jumlah = 4 Rumah/kk yang terdampak dengan ketinggian  $\pm$  5-10 cm

**Kec. Deket**

1. Desa Laladan
  - Jumlah = 50 Rumah/kk yang terdampak dengan ketinggian  $\pm$  20-30 cm
2. Desa Sidomulyo
  - Jumlah = 45 Rumah/kk yang terdampak dengan ketinggian  $\pm$  20-30 cm
3. Desa Weduni
  - Jumlah = 63 Rumah/kk yang terdampak dengan ketinggian  $\pm$  20-30 cm

**#Update Minggu, 08 Maret 2021 pukul 19.31 WIB**

**Kec. Kalitengah**

1. Desa Somosari
  - Ketinggian  $\pm$  15-22 cm
2. Desa Jelakcatur
  - Ketinggian  $\pm$  20-44 cm
3. Desa Tiwet
  - Ketinggian air  $\pm$  25-48 cm
4. Desa Blajo
  - Ketinggian air  $\pm$  15-25 cm
5. Desa Gambuhan
  - Ketinggian air  $\pm$  10-24 cm
6. Desa Bojoasri
  - Ketinggian air  $\pm$  10-34 cm
7. Desa Pucangtelu
  - Ketinggian air  $\pm$  5-17 cm
8. Desa Pucangro
  - Ketinggian air  $\pm$  5-11 cm

**Kec. Turi**

1. Desa Putat Kumpul
  - Ketinggian air  $\pm$  15-40 cm
2. Desa Kemplagi Lor
  - Ketinggian air  $\pm$  15-33 cm
3. Desa Pomahan Janggan
  - Ketinggian air  $\pm$  10-23 cm
4. Desa Kepudibener
  - Ketinggian air  $\pm$  10-22 cm
5. Desa Bambang
  - Ketinggian air  $\pm$  10-20 cm

**Kec. Glagah**

1. Desa Soko
  - ketinggian air  $\pm$  15-43 cm
2. Desa Menganti
  - ketinggian air  $\pm$  5-20 cm
3. Desa Pasi
  - ketinggian air  $\pm$  10-22 cm
4. Desa Morocalan
  - ketinggian air  $\pm$  5-19 cm
5. Desa Gempol Pendowo
  - ketinggian air  $\pm$  10-30 cm
6. Desa Rayunggumuk
  - ketinggian  $\pm$  5-18 cm
7. Desa Margoanyar
  - ketinggian air  $\pm$  5-17 cm

**Kec. Deket**

1. Desa Laladan
  - ketinggian  $\pm$  10-23 cm
2. Desa Sidomulyo
  - ketinggian  $\pm$  15-30 cm

3. Desa Weduni
  - ketinggian air ± 10-23 cm
- Kec. Karangbinangun
  1. Desa Somowinangun
    - ketinggian air ± 15-42 cm
  2. Desa Waruk
    - ketinggian air ± 15-27 cm
  3. Karanganom
    - ketinggian air ± 15-29 cm
  4. Desa Sukorejo
    - ketinggian air ± 5-17 cm
  5. Desa Ketapang Telu
    - ketinggian ± 10-29 cm
  6. Putat Banga
    - Ketinggian ± 5-14 cm

Meninggal : 0

Hilang : 0

Luka Berat : 0

Luka Ringan : 0

Kerusakan : - Rumah tergenang : 6.026 unit/6.521 KK / 26.742 jiwa  
 - Sekolah tergenang : 58 unit  
 - Tempat ibadah : 20 unit  
 - Fasum pemerintahan : 5 unit  
 - Fasum kesehatan : 3 unit  
 - Lahan pertanian tambak : 6.712 Ha

Kerugian : -

Upaya : a. BPBD Kab. Lamongan kaji cepat ditempat kejadian.  
 b. Aktifasi Pompa Air kuro : 4 unit kapasitas 1000 lt/detik dan 2 unit 500 lt/detik  
 c. Melakukan kerja bakti pembersihan di Sungai Kiringan  
 d. BPBD Jatim telah menyalurkan bantuan, berupa:  
 - Glangsing 1000 lembar  
 - Terpal 20 lembar  
 - Family kids 10 paket  
 - Perlengkapan bayi 10 paket  
 - Selimut 40 lembar  
 e. Pemkab Lamongan melakukan kerja bakti pembersihan.

Sumber : BPBD Kab. Lamongan & Agen Bencana Kab. Lamongan

## II. Kejadian Lain – Lain

1. Kabupaten / : Probolinggo Kabupaten  
 Kota

Waktu : 2021-03-08 17:00:00

Tipe : Tanah Longsor

Kejadian

Lokasi : Jalur Wisata Madakaripura Ds. Negororejo Kec. Lumbang Kab. Probolinggo

Koordinat : -7.837894,113.030640

Cuaca : Berawan

Kronologi : Pada Hari Senin Tgl 8 Maret 2021, Pukul 14.00, terjadi Hujan lebat disertai petir, mengakibatkan diJalur Wisata Madakaripura Ds. Negororejo Kec. Lumbang Kab. Probolinggo, telah terjadi longsor dengan estimasi panjang diperkirakan sekitar 15 meter.

Meninggal : 0

Hilang : 0

Luka Berat : 0  
Luka : 0  
Ringan  
Kerusakan : - Saluran air terputus  
- Akses jalan menuju wisata Madakaripura tertutup  
Kerugian : -  
Upaya : - BPBD Kab. Probolinggo menuju lokasi untuk assessment kejadian  
- pada tanggal 9 maret 2021, akan dilaksanakan pembersihan material  
longsor  
Sumber : TNI

---

2. Kabupaten / : Magetan Kabupaten  
Kota  
Waktu : 2021-03-08 16:00:00  
Tipe : Banjir  
Kejadian  
Lokasi : Dkh. Kebaran, Kel. Tawanganom, Kec. Magetan, Kab. Magetan  
Koordinat : -7.633033,111.323364  
Cuaca : Hujan Ringan  
Kronologi : Pada Hari Senin Tgl 8 Maret 2021, Intensitas curah hujan yang tinggi mulai  
dari Pukul 16:00 mengakibatkan beberapa titik terjadi luapan karena saluran  
tidak dapat menampung debit air  
Meninggal : 0  
Hilang : 0  
Luka Berat : 0  
Luka : 0  
Ringan  
Kerusakan : - Arus lalu lintas di depan Kantor Samsat disistem buka tutup  
- Arus lalu lintas di jl kabupaten di Dkh Kebaran Kel Tawanganom Kec  
Magetan ditutup karena ada bahu jalan yang ambrol karena tergerus  
derasnya air  
Kerugian : -  
Upaya : - TRC BPBD Kab. Magetan menuju lokasi untuk assesment dan Pemantauan  
Kondisi bersama BABINSA, dan Polri  
Sumber : AGEN BENCANA JATIM KAB. MAGETAN

---

3. Kabupaten / : Malang Kabupaten  
Kota  
Waktu : 2021-03-08 15:00:00  
Tipe : Pohon Tumbang  
Kejadian  
Lokasi : Ds. Amadanom selatan, Dsn. Amadanom RT/RW : 06/01 Kec. Dampit  
Koordinat : -8.222633,112.773537  
Cuaca : Hujan Ringan  
Kronologi : Pada Hari Senin Tgl 8 Maret 2021 Pukul 15.00 WIB telah terjadi hujan deras  
disertai angin kencang yg mengakibatkan Pohon Kayu Jenis Swar dengan  
Tinggi sekitar 15 meter dan Diameter batang 130 cm dan berdiri dipinggir  
jalan dan saat hujan deras disertai angin kencang mengakibatkan pohon kayu  
swar roboh.  
Meninggal : 0  
Hilang : 0  
Luka Berat : 0  
Luka : 0  
Ringan

Kerusakan : - 1 Pohon Swar Tumbang  
Kerugian : -  
Upaya : - BPBD Kab. Malang menuju lokasi untuk melakukan assesment dan melakukan pemotongan dahan pohon yang roboh  
Sumber : AGEN BENCANA JATIM KAB. MALANG

---

4. Kabupaten / : Malang Kabupaten  
Kota  
Waktu : 2021-03-08 14:00:00  
Tipe : Banjir  
Kejadian  
Lokasi : Jl. Semeru Selatan, Ds. Dampit, Kec. Dampit, Kab. Malang  
Koordinat : -8.212086,112.749939  
Cuaca : Hujan Ringan  
Kronologi : Pada Hari Senin Tgl 8 Maret 2021 Pukul 14.00 WIB telah terjadi hujan lebat menyebabkan banjir di Jl. Semeru Selatan, Ds. Dampit, Kec. Dampit, Kab. Malang. Yang mengakibatkan rumah terdampak dengan ketinggian air  $\pm$  10 - 25 cm.

**#Update Senin,8 Maret 2021, pukul 15.54 WIB**

- Air Sudah Surut Total

Meninggal : 0  
Hilang : 0  
Luka Berat : 0  
Luka Ringan : 0  
Kerusakan : - 4 Rumah tergenang dengan ketinggian air  $\pm$  10 - 25 cm  
Kerugian : -  
Upaya : - BPBD Kab. Malang menuju lokasi untuk melakukan assesment  
Sumber : AGEN BENCANA JATIM KAB. MALANG

---

5. Kabupaten / : Magetan Kabupaten  
Kota  
Waktu : 2021-03-08 09:00:00  
Tipe : Tanah Longsor  
Kejadian  
Lokasi : Dk. Tirip, RT 13 dan RT 14 RW 07, Ds. Ngunut, Kec. Parang RT 13  
Koordinat : -7.536828,109.833672  
Cuaca : Hujan Ringan  
Kronologi : Pada Hari Minggu Tgl 8 Maret 2021 Pukul 04.00 WIB terjadi hujan dengan intensitas tinggi yang mengakibatkan tebing ( $\pm$ ) 5 m longsor. Mengakibatkan sumber mata air tertimbun material tanah longsor.

Meninggal : 0  
Hilang : 0  
Luka Berat : 0  
Luka Ringan : 0  
Kerusakan : -  
Kerugian : -  
Upaya : - Tim TRC Kab. Magetan melakukan assesment dan pembersihkan bongkahan tanah longsor

Unsur yang terlibat :  
- BPBD Kab. Magetan

- BABINSA  
- POLRI  
- Warga desa setempat  
Sumber : AGEN BENCANA JATIM KAB. MAGETAN

---

6. Kabupaten / : Nganjuk Kabupaten  
Kota

Waktu : 2021-03-08 01:00:00

Tipe : Pohon Tumbang

Kejadian

Lokasi : Dsn. Jegles, Ds. Plosoharjo, Kec. Pace, Kab. Nganjuk

Koordinat : -7.656574,111.954628

Cuaca : Hujan Ringan

Kronologi : Pada Hari Minggu, Tanggal 8 maret 2021, Hujan Intensitas ringan terjadi di Kab. Nganjuk yang mengakibatkan pohon tumbang yang berdampak pada Kabel PLN dan menutup Jl. Raya Warujayeng Loceret

Meninggal : 0

Hilang : 0

Luka Berat : 0

Luka : 0

Ringan

Kerusakan : - Kabel PLN  
- Menutup Jalan umum

Kerugian : -

Upaya : TRC Kab. Nganjuk Menuju lokasi untuk assesment dan melakukan pemotongan dahan pohon yang tumbang

Sumber : PUSDALOPS PB Kab. Nganjuk

---

7. Kabupaten / : Batu Kota  
Kota

Waktu : 2021-03-07 23:00:00

Tipe : Banjir

Kejadian

Lokasi : Dusun Tegalsari RT 03 RW 03, Desa Sumbergondo, Kecamatan Bumiaji, Kota Batu.

Koordinat : -7.799028,112.523613

Cuaca : Hujan

Kronologi : Hujan deras yang mengguyur wilayah Kota Batu menyebabkan volume air meningkat dan membawa batang pohon dengan diameter 50 Cm dan Panjang 5 Meter. Batang pohon tersebut menyangkut di jembatan dan menyebabkan tersumbatnya saluran air yang akhirnya meluap ke jalan raya dan memasuki beberapa rumah warga. Akibat luapan air tersebut material lumpur dan pasir menutup jalan raya.

Dampak :

- Jalan aspal tertutup material pasir dan lumpur.  
- Saluran irigasi tersumbat batang pohon.

Meninggal : 0

Hilang : 0

Luka Berat : 0

Luka : 0

Ringan

Kerusakan : - Jalan aspal tertutup material pasir dan lumpur.  
- Saluran irigasi tersumbat batang pohon.

- Kerugian : -  
 Upaya : - TRC-PB BPBD Kota Batu melakukan assessment di lokasi kejadian.  
 - Berkoordinasi dengan Muspika dan Perangkat desa setempat melakukan pembersihan.  
 Sumber : Agen Bencana Kota Batu

### III. Pantauan Gunung Api di Wilayah Jawa Timur

Gunung api di wilayah Jawa Timur yang terpantau sebagai berikut:

1. Gunung Bromo : **WASPADA** (Level II) Sejak Tanggal 20 Oktober 2016
2. Gunung Semeru : **WASPADA** (Level II) Sejak Tanggal 02 Mei 2013
3. Gunung Raung : **WASPADA** (Level II) Sejak Tanggal 21 Januari 2021
4. Gunung Ijen : **NORMAL** (Level I) Sejak Tanggal 08 Agustus 2014
5. Gunung Kelud : **NORMAL** (Level I) Sejak Tanggal 07 Agustus 2014
6. Gunung Lamongan : **NORMAL** (Level I) Sejak Tanggal 19 April 2012
7. Gunung Arjuno – Welirang : **NORMAL** (Level I) Sejak Tahun 1995

### IV. Pantauan Titik Panas Wilayah Jawa Timur

Pantauan berdasarkan sensor **MODIS (Moderate Resolution Imaging Spectroradiometer)** dari Satelit Terra, Aqua, Suomi pada hari **Senin – Selasa, 08 – 09 Maret 2021** pukul 07.00 s/d 07.00 WIB. Dilaporkan sebagai berikut:

No.	Koordinat	Tanggal	Waktu (WIB)	Tingkat	Kecamatan	Kab/Kota	Keterangan
Nihil							

### V. Peringatan Dini Cuaca Wilayah Jawa Timur

**A. Peringatan Dini Cuaca Jawa Timur pada tanggal 08 - 09 Maret 2021 pukul 09.57 – 01.14 WIB** berpotensi terjadi Hujan Sedang – Lebat yang dapat disertai Kilat/Petir dan Angin Kencang terjadi sebanyak **8 (Delapan)** kali peringatan (Prakirawan-BMKG Surabaya)

**B. Penyebaran informasi peringatan dini Jawa Timur :**

1. Menelepon Kabupaten/ Kota yang diperkirakan berpotensi terjadi hujan.
2. Menyebarkan informasi melalui Radio Komunikasi VHF BPBD Provinsi Jawa Timur pada freq 169.225 Mhz dan VHF RAPI pada freq 142.040 Mhz.
3. Menyebarkan informasi ke Kab/Kota melalui SMS Gateway BPBD Provinsi Jawa Timur dan melalui ponsel monitoring nomor 081231780000 dan Jejaring Sosial.

### VI. Prakiraan Cuaca Wilayah Jawa Timur

Prakiraan Cuaca Provinsi Jawa Timur pada **Selasa – Rabu, 09 – 10 Maret 2021** pukul 07.00 s/d 07.00 WIB. Dilaporkan sebagai berikut :

- A. 1. - Pagi hari :** Diprakirakan Cerah, Berawan, Berkabut, Hujan Ringan-Sedang, dan Hujan Lebat disertai Petir.  
 - **Siang-Sore hari :** diprakirakan Hujan Ringan-Sedang, dan Hujan Lebat disertai Petir.  
 - **Malam hari :** Diprakirakan Cerah, Berawan, Berkabut, Hujan Ringan-Sedang, dan Hujan Lebat disertai Petir.  
 - **Dini hari :** diprakirakan Cerah, Berawan, Berkabut, dan Hujan Ringan-Sedang.
- 2. - Suhu udara :** 15 - 33 °C  
 - **Kelembapan udara :** 65 - 100 %  
 - **Angin :** Dominan dari Barat - Barat Laut dengan kecepatan 05 - 30 km/jam
- B. Peringatan dini : Waspadai** hujan intensitas sedang hingga lebat disertai petir dan angin kencang sesaat pada:
- **Pagi hari** di wilayah Lamongan, Tuban, Jombang, Kab. Probolinggo, Bondowoso, Situbondo dan Sampang.
  - **Siang-Sore hari** di wilayah Surabaya, Sidoarjo, Kab. Mojokerto, Gresik, Pulau



Bawean, Lamongan, Tuban, Bojonegoro, Nganjuk, Kab. Madiun, Kota Madiun, Ngawi, Magetan, Ponorogo, Pacitan, Tulungagung, Kab. Blitar, Kab. Kediri, Kab. Malang, Kota Malang, Batu, Kab. Pasuruan, Kab. Probolinggo, Lumajang, Jember, Bondowoso, Situbondo, Banyuwangi, Pamekasan, Sampang dan Sumenep.

- **Malam hari** di wilayah Kota Malang, Jember dan Banyuwangi.

Sumber : *BMKG Stasiun Meteorologi Juanda*

### VII. Prakiraan Tinggi Gelombang

Prakiraan gelombang laut maksimum di wilayah Jawa Timur pada **Selasa – Rabu, 09 – 10 Maret 2021 pukul 07.00 s/d 07.00 WIB**. Dilaporkan sebagai berikut :

- Kondisi Sinoptik** : Hujan, arah angin dari Barat - Barat Laut, kec. angin maksimum di L. Jawa bagian timur 22 knots dan S. Hindia selatan Jatim 24 knots. Tinggi gelombang di L. Jawa bagian timur antara 0.8-2.0 m dan di S. Hindia selatan Jatim antara 1.8-3.8 m.
- Peringatan** : Waspada tinggi gelombang lebih dari 2.5 m di Perairan selatan Jatim, S. Hindia selatan Jatim.

Sumber : *BMKG Maritim Surabaya*

### VIII. Komunikasi Radio

Berdasarkan monitoring dari Media Sosial (Facebook, WhatsApp & Telegram) dan Radio Pusdalops BPBD Provinsi Jawa Timur di Frekwensi HF 11.437.5, VHF 169.225 Mhz, dan VHF 142.040 MHz pada hari **Senin – Selasa, 08 – 09 Maret 2021 pukul 07.00 s/d 07.00 WIB**. Dilaporkan sebagai berikut:

LOG SHEET		Tanggal Hari : 08 - 09 Maret 2021 :Senin - Selasa
Operator : Edo, Andi & Gansar		STASIUN : PUSDALOPS BPBD JATIM
REKAP PERCAKAPAN		
Waktu	Pengirim	Percakapan
08/03/2021 07:00:00	Kab. Bojonegoro	Berawan
08/03/2021 07:00:00	Kab. Pamekasan	Berawan
08/03/2021 07:04:00	Kab. Malang	Cerah
08/03/2021 07:08:00	Kab. Situbondo	Cerah
08/03/2021 07:24:00	Kab. Ngawi	Cerah
08/03/2021 07:27:00	Kab. Pacitan	Berawan
08/03/2021 07:29:00	Kab. Probolinggo	Cerah Berawan - Hujan Ringan
08/03/2021 07:51:00	Kab. Gresik	Cerah - Hujan Ringan
08/03/2021 07:57:00	Kab. Tuban	Cerah
08/03/2021 08:01:00	Kab. Magetan	Berawan
08/03/2021 08:01:00	Kab. Situbondo	Berawan - Hujan Ringan
08/03/2021 08:02:00	Kab. Kediri	Cuaca Berawan
08/03/2021 08:04:00	Kota Batu	Berawan
08/03/2021 08:54:00	Kab. Magetan	Berawan
08/03/2021 08:57:00	Kota Blitar	Cerah Berawan
08/03/2021 08:59:00	Kab. Bojonegoro	Hujan Ringan - Hujan Lebat
08/03/2021 09:10:00	Kota Bangkalan	Cerah Berawan
08/03/2021 09:10:00	Kota Bangkalan	Cerah Berawan
08/03/2021 09:44:00	Kab. Magetan	Berawan
08/03/2021 09:59:00	kab. Jombang	Cerah

LOG SHEET		Tanggal Hari	: 08 - 09 Maret 2021 :Senin - Selasa
Operator : Edo, Andi & Gansar		STASIUN	: PUSDALOPS BPBD JATIM
REKAP PERCAKAPAN			
Waktu	Pengirim	Percakapan	
08/03/2021 10:00:00	Kab. Mojokerto	Cerah Berawan	
08/03/2021 10:06:00	Kab. Nganjuk	Cerah Berawan - Hujan Sedang	
08/03/2021 10:14:00	Kab. Ponorogo	Cerah Berawan	
08/03/2021 10:32:00	Kab. Situbondo	Cerah Berawan	
08/03/2021 10:50:00	Kab. Gresik	Cerah Berawan	
08/03/2021 11:36:00	Kab. Probolinggo	Cerah	
08/03/2021 12:01:00	Kab. Gresik	Cerah Berawan	
08/03/2021 12:03:00	Kab. Pacitan	Cerah Berawan	
08/03/2021 12:03:00	Kab. Lamongan	Hujan Sedang	
08/03/2021 12:04:00	Kab. Pacitan	Cerah Berawan	
08/03/2021 12:05:00	Kab. Ngawi	Berawan	
08/03/2021 12:18:00	Kab. Situbondo	Cerah Berawan	
08/03/2021 12:20:00	Kab. Jombang	Berawan - Hujan Ringan	
08/03/2021 12:41:00	Kab. Trenggalek	Hujan Sedang	
08/03/2021 13:40:00	Kota Mojokerto	Hujan Lebat	
08/03/2021 13:48:00	Kab. Situbondo	Cerah Berawan	
08/03/2021 13:59:00	Kota Pasuruan	Cerah	
08/03/2021 14:11:00	Kab. Jember	Berawan	
08/03/2021 16:00:00	Kab. Probolinggo	Cerah Berawan	
08/03/2021 16:00:00	Kab. Nganjuk	Cerah Berawan	
08/03/2021 16:16:00	Kab. Gresik	Berawan	
08/03/2021 16:43:00	Kota Madiun	Berawan	
08/03/2021 16:44:00	Kab. Jombang	Berawan	
08/03/2021 17:01:00	Pasuruan	Berawan	
08/03/2021 17:50:00	Kab. Gresik	Berawan	
08/03/2021 17:55:00	Kab. Situbondo	Cerah Berawan	
08/03/2021 18:13:00	Kota Kediri	Hujan Lebat	
08/03/2021 18:23:00	Kab. Lamongan	Berawan	
08/03/2021 18:41:00	Kab. Tuban	Cerah Berawan	
08/03/2021 18:45:00	Kab. Bondowoso	Hujan Ringan	
08/03/2021 19:07:00	Kab. Madiun	Hujan Ringan	
08/03/2021 19:27:00	Kab. Tuban	Hujan Ringan	
08/03/2021 19:27:00	Kab. Trenggalek	Berawan	
08/03/2021 19:30:00	Kab. Madiun	Hujan Ringan	
08/03/2021 19:34:00	Kota Mojokerto	Hujan Lebat	
08/03/2021 19:40:00	Kab. Situbondo	Berawan	
08/03/2021 20:18:00	Kota Batu	Berawan	
08/03/2021 20:30:00	Kab. Ponorogo	Hujan Ringan	
08/03/2021 20:58:00	Kota Pasuruan	Berawan	
08/03/2021 21:05:00	Kab. Trenggalek	Berawan	

<b>LOG SHEET</b>		<b>Tanggal</b> : 08 - 09 Maret 2021 <b>Hari</b> : Senin - Selasa
<b>Operator : Edo, Andi &amp; Gansar</b>		<b>STASIUN</b> : PUSDALOPS BPBD JATIM
<b>REKAP PERCAKAPAN</b>		
<b>Waktu</b>	<b>Pengirim</b>	<b>Percakapan</b>
08/03/2021 22:08:00	Kab. Nganjuk	Berawan - Hujan Sedang
08/03/2021 23:02:00	Kab. Magetan	Berawan - Hujan Ringan
08/03/2021 23:32:00	Kab. Gresik	Berawan - Hujan Ringan
08/03/2021 23:45:00	Kab. Ponorogo	Berawan
08/03/2021 23:58:00	Kota Pasuruan	Cerah Berawan
09/03/2021 00:03:00	Kab. Bondowoso	Berawan
09/03/2021 03:59:00	Kab. Jombang	Berawan
09/03/2021 06:06:00	Kab. Bondowoso	Berawan
09/03/2021 06:36:00	Kota Pasuruan	Cerah Berawan
09/03/2021 06:40:00	Kab. Ngawi	Cerah Berawan
09/03/2021 06:58:00	Kab. Bojonegoro	Berawan
09/03/2021 07:00:00	Kab. Madiun	Berawan
09/03/2021 07:00:00	Kab. Bojonegoro	Berawan

Sidoarjo, 09 Maret 2021  
a.n. KAPUSDALOPS PB  
BPBD Prov. Jawa Timur


Supervisor,

  
**DINO ANDALANANTO, S.Kom**


NIPTTPK. 208-03061985-012019-1875

Operator,

1.

  
**ANDI RAKHMAD SULAKSANA, SE**  
NIPTTPK. 208-14051981-012012-3864

2.

  
**GANGSAR ARYO YUWONO**  
NIPTTPK. 208-10021980-012019-1944

  
**TANGGUH KRIDO LAKSONO**