



PEMERINTAH PROVINSI JAWA TIMUR
BADAN PENANGGULANGAN BENCANA DAERAH

Jl. Letjen S. Parman No. 55 Waru, Telp. (031) 8550222; Fax. (031) 8550101
WARU – SIDOARJO

Sidoarjo, 11 November 2020

Nomor : 360/ ~~2339~~ /208.1/2020
Sifat : Penting
Lampiran : -
Perihal : Laporan Harian Bencana

Kepada
Yth. Ibu Gubernur Jawa Timur


Di **SURABAYA**

Bersama ini disampaikan dengan hormat **Laporan Harian** PUSDALOPS PB BPBD Provinsi Jawa Timur kejadian bencana Tanggal 10 - 11 November 2020 pukul 07.00 WIB, berdasarkan pantauan petugas piket dan laporan dari BPBD Kabupaten Kota se Jawa Timur sebagaimana terlampir.

Demikian untuk menjadi periksa.

An. KEPALA PELAKSANA
BADAN PENANGGULANGAN BENCANA DAERAH
PROVINSI JAWA TIMUR
Sekretaris,
u.b

Kasubag Umum dan Kepegawaian


KEMAL FARUK, S.Sos
Penata Tk. I
NIP. 19671018 199803 1 008

TEMBUSAN :

1. Bp. Kepala BNPB di Jakarta
 2. Bp. Kepala Kepolisian Daerah Jawa Timur
 3. Bp. Wakil Gubernur Jawa Timur
 4. Bp. Sekretaris Daerah Prov. Jatim selaku Kepala ex officio BPBD Prov. Jatim
 5. Bp. Kepala Pelaksana BPBD Prov. Jatim
-



PEMERINTAH PROVINSI JAWA TIMUR
BADAN PENANGGULANGAN BENCANA DAERAH

Jl. Letjen. S. Parman No. 55 Waru, Telp. (031) 8550222; Fax. (031) 8550101
SIDOARJO – 61256

LAPORAN HARIAN PUSDALOPS

Dilaporkan kejadian alam dan bencana di wilayah Jawa Timur yang terjadi pada **Selasa - Rabu, 10 – 11 November 2020** pukul 07.00 s/d 07.00 WIB. Informasi yang diperoleh Pusdalops BPBD Provinsi Jawa Timur, sebagai berikut :

I. Kejadian Bencana

1. Kabupaten / : Sidoarjo Kabupaten
Kota

Waktu : 2020-10-31 13:00:00

Tipe Kejadian : Banjir

Lokasi : Kec. Tanggulangin, Kab. Sidoarjo
- Desa Kedungbanteng
- Desa Banjarasri

Kec. Porong
- Desa Pesawahan

Kec. Jabon
- Desa Kedungpandang

Koordinat : -7.631480,112.882881

Cuaca : Hujan Lebat

Kronologi : Pada pukul 13.00 sampai 21.50 WIB, terjadi hujan ringan sampai lebat yang menyebabkan banjir di wilayah kec. tanggulangin :
- Desa Sentul RT 07
- Desa Kedung Banteng RT 06/RT 07 20-30 cm
- Depan Pasar Masjid Banjar Panji RT 04 10-20 cm
- Depan Sekolah SMPN 2 Tanggulangin, 20 - 25 cm
- SDN Desa Kedung Banteng
- SDN Desa Banjar Asri

#Update Senin, 10 November 2020, Pukul 14.00 WIB

Kec. Tanggulangin :

- Desa Kedungbanteng :

- 1) RT 5 ketinggian air : Surut
- 2) RT 6 ketinggian air : Surut
- 3) SMP 2 ketinggian air : 2 Cm (-)
- 6) SDN ketinggian air : Surut
- 7) Mushola ketinggian air : Surut

Jumlah rumah terdampak : Nihil

- Desa Banjarasri :

- 1) RT 3, ketinggian air : Surut
- 2) RT 4, ketinggian air : Surut
- 3) RT 5, ketinggian air : Surut
- 4) RT 6, ketinggian air : Surut
- 5) RT 7, ketinggian air : Surut
- 6) SDN, ketinggian air : 1-3 Cm
- 7) TK Dharma, ketinggian air : Surut

Jumlah rumah terdampak : Nihil

Meninggal : 0

Hilang : 0

Luka Berat : 0

Luka Ringan : 0

Kerusakan : -
 Kerugian : -
 Upaya : a. BPBD Kabupaten Sidoarjo Melakukan Monitoring banjir secara berkala melalui BMKG Simonrain, media sosial dan Radio Komunikasi
 b. BPBD Sidoarjo melakukan koordinasi dengan PUBMSDA, Dinas Sosial, Koramil, Polsek, Dinkes, Kecamatan dan Pemerintah Desa Setempat
 c. BPBD Sidoarjo mempersiapkan peralatan dalam rangka kesiapsiagaan bencana
 d. BPBD Sidoarjo mengoperasikan pompa air di kisdam Banjarasri untuk mengurangi genangan
 e. Warga Dusun limbe Desa Kedungbanteng melakukan penanggulangan sementara dengan sandbag
 Sumber : Agen Bencana Kab. Sidoarjo & BPBD Kab. Sidoarjo

II. Kejadian Lain – Lain

1. Kabupaten / : Jember Kabupaten
 Kota

Waktu : 2020-11-10 16:30:00

Tipe : Angin Kencang

Kejadian

Lokasi : Ds. Tegalrejo, Kec. Mayang

Koordinat : -8.176761,113.803619

Cuaca : Hujan

Kronologi : Pkl 16.00 WIB Terjadi hujan Lebat dan angin kencang hingga Pkl 16.30 WIB yg mengakibatkan pohon tumbang dan merusak beberapa fasilitas umum dan rumah warga.

Dampak :

- Lokasi 1 : RT 01 RW 03, Dusun Kebun Gunung, Desa Tegalrejo, Rumah Rusak Ringan
 1. An. Ahmad dodik (33Th)

- Lokasi 2 : RT 01 RW 03, Dusun Dam Saola, Desa Tegal Rejo, Rumah Rusak Ringan
 1. An. Hatijah (57th)
 2. An. Baikhaki (40th)

- Lokasi 3 : RT 02 RW 03, Dusun Dam Saola, Desa Tegal Rejo, Rumah Rusak Ringan
 1. An. Taufik Hidayah (27th)

- Lokasi 4 : RT 03 RW 03, Dusun Dam Saola, Desa Tegal Rejo, Rumah Rusak Ringan
 1. An. Abdul Rohim (50th)

- Lokasi 5 : RT 04 RW 04, Dusun Dam Saola, Desa Tegal Rejo, Rumah Rusak Ringan
 1. An. Wahyudi (50th)

Meninggal : 0

Hilang : 0

Luka Berat : 0

Luka : 0

Ringan

Kerusakan : - Rumah Rusak Ringan : 6 rumah
 - Mushalla Rusak Ringan
 - Beberapa pohon tumbang

Kerugian : -

Upaya : TRC BPBD Jember bersama Relawan serta Masyarakat setempat melakukan

pendataan, pembersihan material.

Sumber : Pusdalops PB BPBD Jember & Agen Bencana Jatim Kab. Jember

2. Kabupaten / : Nganjuk Kabupaten

Kota

Waktu : 2020-11-10 16:30:00

Tipe : Angin Kencang

Kejadian

Lokasi : Jl. M. Jendral Padjaitan, Kel. Payaman, Kec. Nganjuk

Koordinat : -7.609111,111.898918

Cuaca : Hujan

Kronologi : Pada pkl 16.30 WIB hari Selasa, 10 November 2020 telah terjadi angin kencang yang mengakibatkan pohon jaranan tumbang dan menutupi akses jalan. Pkl 18.15 WIB Pohon selesai di Evakuasi oleh BPBD Kab. Nganjuk bersama DLH Kab. Nganjuk dan masyarakat.

Unsur Terlibat

- DLH Kab. Nganjuk

- PLN Kab. Nganjuk

- Masyarakat

Meninggal : 0

Hilang : 0

Luka Berat : 0

Luka : 0

Ringan

Kerusakan : Pohon tumbang diamter 50 cm

Kerugian : -

Upaya : BPBD Kab. Nganjuk bersama DLH Kab. Nganjuk dan Masyarakat melakukan evakuasi pohon tumbang.

Sumber : Agen Bencana Jatim Kab. Nganjuk

3. Kabupaten / : Bojonegoro Kabupaten

Kota

Waktu : 2020-11-10 16:15:00

Tipe : Angin Kencang

Kejadian

Lokasi : - Ds. Tapelan, Kec. Kapas
- Ds. Padang Mentoyo RT.03 RW.01, Kec. Kapas

Koordinat : -7.208374,111.884789

Cuaca : Hujan

Kronologi : Telah terjadi hujan disertai angin di wilayah Ds. Padang Mentoyo dan Ds. Tapelan Kec. kapas mengakibatkan 1 rumah rusak ringan (genteng mlebat) dan 1 bangunan yang difungsikan sebagai rumah makan

Dampak dan Kerusakan Bencana:

- Rumah Makan Milik An. Pak Hendro Mengalami Rusak Ringan

- Rumah Milik An. Pak Muridan Mengalami Rusak Ringan

Unsur yang terlibat :

- BPBD Bojonegoro

- Perangkat Desa dan Kecamatan

- Masyarakat Sekitar

Meninggal : 0

Hilang : 0

Luka Berat : 0

Luka : 0
Ringan
Kerusakan : - Rumah Makan (tempat usaha) Rusak Ringan
- 1 Rumah Rusak Ringan
Kerugian : -
Upaya : Tim BPBD mendatangi lokasi untuk melakukan assesment
Sumber : Pusdalops BPBD Bojonegoro

4. Kabupaten / : Jombang Kabupaten
Kota
Waktu : 2020-11-10 15:30:00
Tipe : Angin Kencang
Kejadian
Lokasi : Kec. Jombang
- Jl. Panglima Sudirman, Denanyar
- Jl. Basuki Rahmad Jabon
- Jl. Hasyim Asyari, Parimono, Plandi
- Pasar Tunggucrono
Koordinat : -7.536579,112.223045
Cuaca : Hujan
Kronologi : Pukul 15.30 WIB Terjadi Hujan disertai Angin di wilayah Kecamatan Jombang, beberapa lokasi terjadi Pohon Tumbang. Dan Pukul 15.45 WIB Pusdalops BPBD Jombang berangkat ke lokasi melakukan pemotongan.

Dampak :
- Atap rumah warga rusak ringan.

Unsur di Lokasi :
- Pusdalops BPBD Jombang
- EEA Jombang
- ISJ
- Gatana
- Polsek Kota
- Warga

Meninggal : 0
Hilang : 0
Luka Berat : 0
Luka Ringan : 0
Kerusakan : 1 rumah rusak ringan
Kerugian : -
Upaya : Pusdalops BPBD Jombang ke lokasi melakukan pemotongan.
Sumber : Agen Bencana Jatim Kab. Jombang

5. Kabupaten / : Bondowoso Kabupaten
Kota
Waktu : 2020-11-10 15:00:00
Tipe : Angin Kencang
Kejadian
Lokasi : Ds. Maskuning Kulon, Kec. Pujer
Koordinat : -7.975547,113.885468
Cuaca : Hujan
Kronologi : Pada Selasa,10 Nov 20 pukul 14.30 WIB terjadi hujan deras di sertai angin di Kec. Pujer dan pada pukul 15.00 WIB ada 1 pohon tumbang di jalan raya Pujer. Tim TRC,PB PUSDALOPS besarta AGEN meluncur ke lokasi kejadian untuk melakukan

assesment dan pemotongan pohon tumbang.

Dampak
- 1 Pohon tumbang
- kabel PJU rusak
- kabel telkom rusak

Meninggal : 0
Hilang : 0
Luka Berat : 0
Luka : 0
Ringan

Kerusakan : - 1 Pohon tumbang
- kabel PJU rusak
- kabel telkom rusak

Kerugian : -

Upaya : Tim TRC,PB PUSDALOPS beserta AGEN meluncur ke lokasi kejadian untuk melakukan assesment dan pemotongan pohon tumbang.

Sumber : Pusdalops PB BPBD Bondowoso

6. Kabupaten / : Pacitan Kabupaten
Kota

Waktu : 2020-11-10 12:36:26
Tipe : Gempa Bumi
Kejadian

Lokasi : Info Gempa Mag:3.3 SR, 10-Nov-20 12:36:26 WIB, Lok:8.870 LS,110.97966 BT (78 km BaratDaya PACITAN-JATIM), Kedlmn:22 Km ::BMKG-PGR VII

Koordinat : -8.870000,110.979660
Cuaca : Cerah

Kronologi : Info Gempa Mag:3.3 SR, 10-Nov-20 12:36:26 WIB, Lok:8.870 LS,110.97966 BT (78 km BaratDaya PACITAN-JATIM), Kedlmn:22 Km ::BMKG-PGR VII. Gempa tidak dirasakan

Meninggal : 0
Hilang : 0
Luka Berat : 0
Luka : 0
Ringan

Kerusakan : -
Kerugian : -

Upaya : Menyebarkan info gempa melalui media sosial

Sumber : BMKG-PGR VII

7. Kabupaten / : Sidoarjo Kabupaten
Kota

Waktu : 2020-11-10 10:17:00
Tipe : Kebakaran
Kejadian

Lokasi : Pasar Larangan, Jl. Sunandar Prio Sudarmo, Ds. Larangan, Kec. Candi

Koordinat : -7.469168,112.710159
Cuaca : Cerah

Kronologi : - awal kebakaran diketahui pukul 10.17 wib dan belum diketahui penyebabnya
- pukul 12.17 wib dapat dipadamkan kemudian dilakukan pembasahan hingga pukul 12.21 wib

Meninggal : 0
Hilang : 0

Luka Berat : 0
 Luka : 0
 Ringan
 Kerusakan : Toko Emas lantai 2 ludes terbakar
 Kerugian : -
 Upaya : Damkar Kab. Sidoarjo melakukan proses pemadaman, dengan unit antara lain :
 - 1 Unit mobil PMK Candi
 - 1 Unit mobil PMK Porong
 - 2 Unit mobil PMK Buduran
 Sumber : Pusdalops PB BPBD Sidoarjo & Agen Bencana Jatim Kab. Sidoarjo

III. Aktivitas Gunung Api di Wilayah Jawa Timur

Gunung api di wilayah Jawa Timur yang terpantau sebagai berikut:

1. Gunung Bromo : **WASPADA** (Level II) Sejak Tanggal 20 Oktober 2016
2. Gunung Semeru : **WASPADA** (Level II) Sejak Tanggal 02 Mei 2013
3. Gunung Raung : **WASPADA** (Level II) Sejak Tanggal 17 Juli 2020
4. Gunung Ijen : **NORMAL** (Level I) Sejak Tanggal 08 Agustus 2014
5. Gunung Kelud : **NORMAL** (Level I) Sejak Tanggal 07 Agustus 2014
6. Gunung Lamongan : **NORMAL** (Level I) Sejak Tanggal 19 April 2012
7. Gunung Arjuno – Welirang : **NORMAL** (Level I) Sejak Tahun 1995

IV. Pantauan Titik Panas Wilayah Jawa Timur

Pantauan berdasarkan sensor **MODIS (Moderate Resolution Imaging Spectroradiometer)** dari Satelit *Terra, Aqua, Suomi* pada hari **Selasa - Rabu, 10 – 11 November 2020** pukul 07.00 s/d 07.00 WIB, dilaporkan sebagai berikut:

No.	Koordinat	Tanggal	Waktu (WIB)	Tingkat	Kecamatan	Kab/Kota	Keterangan
Nihil							

V. Peringatan Dini Cuaca Wilayah Jawa Timur

A. Peringatan Dini Cuaca Jawa Timur pada tanggal 10 November 2020 pukul 13.30 WIB – 21.30 WIB berpotensi terjadi Hujan Sedang – Lebat yang dapat disertai Kilat/Petir dan Angin Kencang terjadi sebanyak 7 (**Tujuh**) kali peringatan (Prakirawan-BMKG Surabaya)

B. Penyebaran informasi peringatan dini Jawa Timur :

1. Menelepon Kabupaten/ Kota yang diperkirakan berpotensi terjadi hujan.
2. Menyebarkan informasi melalui Radio Komunikasi VHF BPBD Provinsi Jawa Timur pada freq 164.525 Mhz dan VHF RAPI pada freq 142.040 Mhz.
3. Menyebarkan informasi ke Kab/Kota melalui SMS Gateway BPBD Provinsi Jawa Timur dan melalui ponsel monitoring nomor 081231780000 dan Jejaring Sosial.

VI. Prakiraan Cuaca Wilayah Jawa Timur

Prakiraan Cuaca Provinsi Jawa Timur pada **Rabu - Kamis, 11 – 12 November 2020** mulai Pukul 7.00 s/d 07.00 WIB. D dilaporkan sebagai berikut :

- A. 1.** - **Pagi hari** : diprakirakan Cerah, Berawan, Hujan Ringan-Sedang, dan Hujan Lebat disertai Petir.
 - **Siang-Sore hari** : diprakirakan Cerah, Berawan, Hujan Ringan-Sedang, dan Hujan Lebat disertai Petir.
 - **Malam hari** : diprakirakan Cerah, Berawan, Berkabut, Hujan Ringan-Sedang, dan Hujan Lebat disertai Petir.
 - **Dini hari** : diprakirakan Cerah, Berawan, dan Berkabut.
- 2.** - Suhu udara : 13 - 35 °C
 - Kelembapan udara : 50 - 100 %
 - Angin : dominan dari Timur - Tenggara dengan kecepatan 05 - 40 km/jam

B. Peringatan Dini :

Waspada hujan intensitas sedang hingga lebat disertai petir dan angin kencang sesaat pada:

- **Pagi hari** di wilayah Kab. Probolinggo.
- **Siang-Sore hari** di wilayah Bojonegoro, Kab. Blitar, Kab. Malang, Batu, Kab. Pasuruan, Kab. Probolinggo, Lumajang, Jember, Bondowoso dan Situbondo.
- **Malam hari** di wilayah Gresik, Lamongan, Kab. Blitar dan Kab. Malang.

Sumber : BMKG Stasiun Meteorologi Juanda

VII. Prakiraan Tinggi Gelombang

Prakiraan gelombang laut maksimum di wilayah Jawa Timur pada **Rabu - Kamis, 11 – 12 November 2020** mulai Pukul 07.00 s/d 07.00 WIB. Dilaporkan sebagai berikut :

A. **Kondisi Sinoptik** : Berawan, arah angin dari Timur - Tenggara, kec. angin maksimum di L. Jawa bagian timur 18 knots dan S. Hindia selatan Jatim 20 knots. Tinggi gelombang di L. Jawa bagian timur antara 0.5-1.8 m dan di S. Hindia selatan Jatim antara 1.5-3.8 m.

B. **Peringatan** : Waspada tinggi gelombang lebih dari 2.5 m di Samudera Hindia selatan Jatim.

Sumber : BMKG Maritim Surabaya

VIII. Komunikasi Radio


Berdasarkan monitoring dari Media Sosial (Facebook, WhatsApp & Telegram) dan Radio PUSDALOPS BPBD Provinsi Jawa Timur di Frekwensi HF 114.375, VHF 169.525 Mhz, dan VHF 142.040 MHz pada hari **Selasa - Rabu, 10 – 11 November 2020** Pukul 07.00 – 07.00 WIB. Dilaporkan sebagai berikut:

LOG SHEET		Tanggal : 10 - 11 November 2020
Operator : Yufan & M. Ali		Hari : Selasa - Rabu
		STASIUN : PUSDALOPS BPBD JATIM
REKAP PERCAKAPAN		
10/11/2020 00:00:00	Kota Pasuruan	Cerah
10/11/2020 00:00:00	Kota Pasuruan	Cerah Berawan
10/11/2020 01:00:00	Kota Malang	Berawan
10/11/2020 01:03:00	Kab. Jombang	Cerah
10/11/2020 04:05:00	Kab. Jombang	Cerah
10/11/2020 05:23:00	Kab. Bojonegoro	Cerah Berawan
10/11/2020 06:06:00	Kab. Bondowoso	Berawan
10/11/2020 06:34:00	Kota Madiun	Cerah
10/11/2020 06:34:00	Kab. Bojonegoro	Cerah Berawan
10/11/2020 06:59:00	Kota Pasuruan	Cerah
10/11/2020 07:00:00	Kab. Madiun	Cerah
10/11/2020 07:00:00	Kab. Ponorogo	Cerah
10/11/2020 07:00:00	Kota Malang	Cerah Berawan
10/11/2020 07:05:00	Kab. Gresik	Cerah
10/11/2020 07:06:00	Kab. Ngawi	Cerah
10/11/2020 07:07:00	Kota Batu	Cerah Berawan
10/11/2020 07:08:00	Kab. Blitar	Berawan
10/11/2020 07:28:00	Kab. Nganjuk	Cerah
10/11/2020 08:00:00	Kab. Magetan	Cerah
10/11/2020 08:00:00	Kab. Jember	Cerah
10/11/2020 08:10:00	Kota Mojokerto	Cerah
10/11/2020 09:30:00	Kab. Malang	Cerah - Berawan
10/11/2020 09:30:00	Kab. Sidoarjo	Cerah
10/11/2020 10:00:00	Kota Pasuruan	Cerah
10/11/2020 10:05:00	Kota Malang	Cerah
10/11/2020 11:00:00	Kab. Gresik	Cerah - Cerah Berawan
10/11/2020 12:00:00	Kab. Nganjuk	Cerah
10/11/2020 12:30:00	Kab. Sidoarjo	Cerah
10/11/2020 13:00:00	Kota Batu	Cerah Berawan
10/11/2020 13:00:00	Kab. Jombang	Berawan
10/11/2020 13:05:00	Kota Malang	Cerah
10/11/2020 13:39:00	Kab. Madiun	Cerah Berawan
10/11/2020 13:45:00	Kab. Malang	Cerah

10/11/2020 13:50:00	Kab. Situbondo	Cerah
10/11/2020 14:00:00	Kota Pasuruan	Cerah
10/11/2020 15:00:00	Kab. Gresik	Cerah
10/11/2020 15:00:00	Kab. Magetan	Cerah
10/11/2020 15:00:00	Kab. Banyuwangi	Cerah Berawan - Berawan
10/11/2020 15:46:00	Kab. Sidoarjo	Cerah
10/11/2020 16:00:00	Kab. Nganjuk	Cerah
10/11/2020 16:00:00	Kab. Ponorogo	Cerah - Cerah Berawan
10/11/2020 16:05:00	Kota Malang	Berawan
10/11/2020 17:05:00	Kab. Trenggalek	Cerah
10/11/2020 17:05:00	Kab. Madiun	Hujan Lokal
10/11/2020 18:12:00	Kab. Probolinggo	Cerah Berawan
10/11/2020 18:30:00	Kab. Ponorogo	Hujan Ringan
10/11/2020 18:31:00	Kab. Magetan	Hujan Ringan
10/11/2020 19:00:00	Kab. Jombang	Berawan
10/11/2020 19:00:00	Kab. Nganjuk	Berawan
10/11/2020 19:00:00	Kab. Madiun	Berawan
10/11/2020 19:00:00	Kab. Bojonegoro	Berawan
10/11/2020 19:00:00	Kota Malang	Berawan
10/11/2020 19:00:00	Kab. Gresik	Cerah - Hujan Ringan
10/11/2020 19:00:00	Kab. Situbondo	Cerah
10/11/2020 19:30:00	Kab. Probolinggo	Hujan Ringan
10/11/2020 21:00:00	Kota Pasuruan	Cerah Berawan
10/11/2020 21:35:00	Kab. Sidoarjo	Cerah
10/11/2020 21:35:00	Kota Batu	Berawan
10/11/2020 22:00:00	Kab. Jombang	Berawan
10/11/2020 22:00:00	Kab. Nganjuk	Cerah
10/11/2020 22:00:00	Kab. Trenggalek	Berawan
10/11/2020 23:00:00	Kab. Magetan	Cerah
10/11/2020 23:40:00	Kab. Ponorogo	Berawan
11/11/2020 02:15:00	Kab. Lumajang	Cerah Berawan
11/11/2020 04:00:00	Kab. Jombang	Cerah Berawan
11/11/2020 04:27:00	Kab. Sidoarjo	Cerah Berawan
11/11/2020 06:37:00	Kab. Trenggalek	Cerah
11/11/2020 06:51:00	Kab. Sidoarjo	Cerah

Sidoarjo, 11 November 2020
a.n. KAPUSDALOPS PB
BPBD Prov. Jawa Timur

Supervisor,



DINO ANDALANANTO, S.Kom

NIPTTPK. 208-03061985-012019-1875

Operator,


1.



YUFAN DWI ANGGORO

NIP. 19950311 201903 1 009

2.



MUHAMMAD ALI ROZAKI

NIPTTPK. 208-10021980-01201-1944