



PEMERINTAH PROVINSI JAWA TIMUR
BADAN PENANGGULANGAN BENCANA DAERAH

Jl. Letjen S. Parman No. 55 Waru, Telp. (031) 8550222; Fax. (031) 8550101
WARU – SIDOARJO

Sidoarjo, 04 November 2020

Nomor : 360/ 2285/208.1/2020
Sifat : Penting
Lampiran : -
Perihal : Laporan Harian Bencana

Kepada
Yth. Ibu Gubernur Jawa Timur

Di **SURABAYA**

Bersama ini disampaikan dengan hormat **Laporan Harian** PUSDALOPS PB BPBD Provinsi Jawa Timur kejadian bencana Tanggal 03 – 04 November 2020 pukul 07.00 WIB, berdasarkan pantauan petugas piket dan laporan dari BPBD Kabupaten Kota se Jawa Timur sebagaimana terlampir.


Demikian untuk menjadi periksa.

An. KEPALA PELAKSANA
BADAN PENANGGULANGAN BENCANA DAERAH
PROVINSI JAWA TIMUR

Sekretaris,

u.b

Kasubbag Umum dan Kepegawaian



KEMAL FARUK, S.Sos

Penata Tk. I

NIP. 19671018 199803 1 008

TEMBUSAN :

- Yth. 1. Bp. Kepala BNPB di Jakarta
2. Bp. Kepala Kepolisian Daerah
Jawa Timur
3. Bp. Wakil Gubernur Jawa Timur
4. Bp. Sekretaris Daerah Prov.
Jatim selaku Kepala ex officio
BPBD Prov. Jatim
5. Bp. Kepala Pelaksana BPBD
Prov. Jatim
-



PEMERINTAH PROVINSI JAWA TIMUR
BADAN PENANGGULANGAN BENCANA DAERAH

Jl. Letjen. S. Parman No. 55 Waru, Telp. (031) 8550222; Fax. (031) 8550101
SIDOARJO – 61256

LAPORAN HARIAN PUSDALOPS

Dilaporkan kejadian alam dan bencana di wilayah Jawa Timur yang terjadi pada **Selasa - Rabu, 03 - 04 November 2020** pukul 07.00 s/d 07.00 WIB. Informasi yang diperoleh Pusdalops BPBD Provinsi Jawa Timur, sebagai berikut :

I. Kejadian Bencana

1. Kabupaten / : Malang Kabupaten

Kota

Waktu : 2020-11-03 14:20:00

Tipe : Tanah Longsor

Kejadian

Lokasi : Dsn. Pangungrejo, Ds. baturetno, Kec. Dampit

Koordinat : -8.277240,112.781937

Cuaca : Hujan

Kronologi : Terjadi hujan intensitas ringan beberapa hari dalam seminggu terakhir, dan dibelakang rumah terdapat tebing curam dengan dasar tebing berupa sungai kecil, sebagian tebing di belakang rumah sudah ada longsoran tanah. Yang mengakibatkan rumah bpk. Sumadi mengalami tanah gerak/ambles yang mengakibatkan dinding rumah mengalami retak di sebagian rumah, 4 kamar tidur, 1 kamar mandi, 1 dapur.

Lain - lain

1. Belakang rumah tebing terjal +60m

2. Jarak rumah dengan tebing +20m

3. Retakan Sudah pernah di isi semen cor sebagai penguat .

Meninggal : 0

Hilang : 0

Luka Berat : 0

Luka : 0

Ringan

Kerusakan : Satu rumah rusak sedang

Kerugian : -

Upaya : 1. Melakukan assesment dan pendataan berkala

2. Kordinasi dengan perangkat desa

Kendala :

Tidak dapat turun kelokasi dasar longsor di karena kondisi medan licin dan saat ini masih turun hujan

Sumber : BPBD Kab. Malang

2. Kabupaten / : Sampang Kabupaten

Kota

Waktu : 2020-11-03 13:00:00

Tipe : Angin Kencang

Kejadian

Lokasi : Ds. Tlambah, Kec. Karangpenang

Koordinat : -7.039892,113.381889

Cuaca : Hujan disertai angin kencang

Kronologi : Terjadi hujan disertai angin kencang diwilayah Kab. Sampang pada pukul 12.30 WIB mengakibatkan beberapa pohon tumbang dan rumah warga rusak ringan. Akibat kejadian tersebut satu orang luka ringan karena tersandung

puing bangunan.

Meninggal : 0
Hilang : 0
Luka Berat : 0
Luka : 1
Ringan
Kerusakan : 7 rumah rusak ringan
Kerugian : -
Upaya : - Agen Bencana BPBD Prov. Jatim, BPBD Kab. Sampang beserta MUSPIKA Karangpenang dibantu TNI/POLRI serta masyarakat melakukan pendataan dan membersihkan puing bangunan yang rusak.
- BPBD Provinsi berkoordinasi dengan BPBD Kab. Sampang
Sumber : Agen bencana BPBD Prov. Jatim wilayah Sampang.

3. Kabupaten / : Trenggalek Kabupaten
Kota
Waktu : 2020-11-03 01:00:00
Tipe : Tanah Longsor
Kejadian
Lokasi : Dsn. Krajan RT. 07, RW. 0, Ds. Petung, Kec. Dongko
Koordinat : -8.207143,111.556595
Cuaca : Hujan
Kronologi : Akibat hujan dengan intensitas sedang di wilayah Kec. Dongko pada dini hari pkl 01.00 WIB hingga 03.00 WIB mengakibatkan teerjadinya tanah longsor yang menimpa rumah warga dan memutus jaringan pipa air bersih milik desa.

Meninggal : 0
Hilang : 0
Luka Berat : 0
Luka : 0
Ringan
Kerusakan : Pipa aliran air bersih desa putus.
Kerugian : -
Upaya : BPBD Kab. Trenggalek dibantu masyarakat desa dan TNI melakukan perbersihan material longsor
Sumber : Agen Bencana dan BPBD Kab. Trenggalek

4. Kabupaten / : Pasuruan Kabupaten
Kota
Waktu : 2020-11-01 21:00:00
Tipe : Banjir
Kejadian
Lokasi : Desa Tanjung, Desa Legok, Desa Winong, Desa tempel, Kecamatan Gempol
Koordinat : -7.552937,112.697609
Cuaca : Hujan
Kronologi : Terjadi hujan intensitas sedang samapi tinggi. Mulai pukul 15.00 - 19.00 WIB pada tgl 1/11/2020 sehingga menyebabkan genangan di wilayah Kec. Gempol.
a) Desa Tanjung 50-90 cm
b) Desa Legok 60-80 cm
c) Desa winong 50-70 cm
d) Desa tempel 50-90 cm
Kondisi saat ini jalan raya tidak bisa dilewati R2 dari jalan pertigaan gempol - bunderan gempol.

#Update Selasa, 03 November 2020 Pukul 02.00 WIB

- Desa Japanan tanjung 50-100 cm (+)
- Perum GCA, Desa Japanan 80-100 cm (~)
- Desa Legok 70-80 cm (+)
- Dusun Tempel, Desa Legok 50-90 cm (~)
- Desa Wineng 50-80 cm (+)

Saat ini jalan raya dari gempol menuju bundran gempol di tutup. Genangan mencapai 50-70 cm di jalan raya.

#Update Selasa, 03 November 2020 pukul 12.00 WIB

Kecamatan Gempol

- Desa Gempol dsn Wonoayu gempol ketinggian air 30-40 cm
- Desa Gempol Viaduk ketinggian air 40-50 cm
- Desa kejapanan Perumahan gempol citra asri ketinggian air 50-60cm

Kecamatan Beji

- Desa Cangkring malang dsn balungrejo 50- 110 cm
- Desa Kedungringin dsn kedungringin tengah 40-80 cm
- Desa Kedungboto .50-80 cm

Meninggal	: 0
Hilang	: 0
Luka Berat	: 0
Luka Ringan	: 0
Kerusakan	: - Rumah tergenang (pendataan)
Kerugian	: -
Upaya	: TRC BPBD Kab. Pasuruan telah dilokasi untuk asesment awal serta berkoordinasi dengan perangkat desa setempat.
Sumber	: Agen Bencana Kab. Pasuruan

5. Kabupaten / Kota : Sidoarjo Kabupaten

Waktu : 2020-10-31 13:00:00

Tipe : Banjir

Kejadian

Lokasi : Kec. Tanggulangin, Kab. Sidoarjo

Koordinat : -7.631480,112.882881

Cuaca : Hujan Lebat

Kronologi : Pada pukul 13.00 sampai 21.50 WIB, terjadi hujan ringan sampai lebat yang menyebabkan banjir di wilayah kec. tanggulangin :

- Desa Sentul RT 07
- Desa Kedung Banteng RT 06/RT 07 20-30 cm
- Depan Pasar Masjid Banjar Panji RT 04 10-20 cm
- Depan Sekolah SMPN 2 Tanggulangin, 20 - 25 cm
- SDN Desa Kedung Banteng
- SDN Desa Banjar Asri

#Update Selasa, 03 November 2020 pukul 12,00 WIB

Kecamatan Tanggulangin

1. SMPN 2 Tanggulangin Ketinggian air ±30-49 cm
2. SDN Kedungbanteng ketinggian air ±20-34 cm
3. SDN Banjarasri ketinggian air ±30-40 cm
4. Desa Banjarasri ketinggian air ±30-38 cm
5. Desa Banjarpanji ketinggian air ±10-24 cm

Kecamatan Porong:

Genangan air telah surut total

#Update Selasa, 03 November 2020 pukul 21.00 WIB

Kecamatan Tanggulangin

- a. Desa Kedungbanteng RT 2,3,5,6 Kec. Tanggulangin ±5-28 cm
Jumlah penduduk terdampak 1207 Jiwa 370 rumah
- b. Desa Banjarasri RT 3,4,5,6,7 Kec. Tanggulangin Ketinggian air ±15-20 cm,
Jumlah penduduk terdampak 811 jiwa 260 rumah
- c. Desa Banjarpanji Kec. Tanggulangin Ketinggian air ±10-20 cm
- d. SMPN 2 Kec. Tanggulangin Ketinggian air ±28 cm
- e. SDN Kedungbanteng Kec. Tanggulangin Ketinggian air ±10 cm
- f. SDN Banjarasri Kec. Tanggulangin Ketinggian air ±10 cm
- g. TK Dharma Wanita Banjarasri Ketinggian air ±15 cm
- h. Desa Pesawahan Kec. Porong Ketinggian air ±10-15 cm (genangan
dijalan)
- i. Dusun Limbe RT 2 RW 1 Desa Kedungpandan Kec. Jabon ketinggian air
±42 cm
Jumlah penduduk terdampak 240 jiwa 80 KK 66 Rumah

Meninggal	: 0
Hilang	: 0
Luka Berat	: 0
Luka Ringan	: 0
Kerusakan	: -
Kerugian	: -
Upaya	: a. BPBD Kabupaten Sidoarjo Melakukan Monitoring banjir secara berkala melalui BMKG Simonrain, media sosial dan Radio Komunikasi b. BPBD Sidoarjo melakukan koordinasi dengan PUBMSDA, Dinas Sosial, Koramil, Polsek, Dinkes, Kecamatan dan Pemerintah Desa Setempat c. BPBD Sidoarjo mempersiapkan peralatan dalam rangka kesiapsiagaan bencana d. BPBD Sidoarjo mengoperasikan pompa air di kisdam Banjarasri untuk mengurangi genangan e. Warga Dusun limbe Desa Kedungbanteng melakukan penanggulangan sementara dengan sandbag
Sumber	: Agen Bencana Kab. Sidoarjo & BPBD Kab. Sidoarjo

II. Kejadian Lain – Lain

1. Kabupaten / Kota	: Lumajang Kabupaten
Waktu	: 2020-11-04 03:23:00
Tipe Kejadian	: Gempa Bumi
Lokasi	: 153 km BaratDaya LUMAJANG-JATIM
Koordinat	: -9.502000,113.040672
Cuaca	: Cerah Berawan
Kronologi	: Info Gempa Mag:3.8 SR, 04-Nov-20 03:23:50 WIB, Lok:9.502 LS,113.04067 BT (153 km BaratDaya LUMAJANG-JATIM), Kedlmn:30 Km ::BMKG - PGR VII
Meninggal	: 0
Hilang	: 0
Luka Berat	: 0
Luka Ringan	: 0
Kerusakan	: Nihil
Kerugian	: Nihil
Upaya	: BPBD Prov. Jatim menyebarkan info gempa kepada masyarakat melalui moda komunikasi yang ada
Sumber	: BMKG PGR VII

2. Kabupaten / : Blitar Kota
Kota
Waktu : 2020-11-03 15:32:00
Tipe : Banjir
Kejadian
Lokasi : Jl. Anggrek, Kel Sukorejo Kota Blitar
Koordinat : -8.098901,111.160728
Cuaca : Hujan
Kronologi : Banjir luapan di jalan Anggrek Kota Blitar. Luapan terjadi akibat Hujan Dengan Intensitas Lebat yang mengguyur Kota Blitar Mulai pukul 13.30 WIB. Air menggenangi jalan setinggi 70 cm. Pukul 18.00 WIB genangan air telah surut.

Meninggal : 0
Hilang : 0
Luka Berat : 0
Luka Ringan : 0
Kerusakan : Arus lalu lintas terganggu akibat genangan air yang tinggi.
Kerugian : -
Upaya : Satlantas Polresta Blitar melakukan penutupan jalan.
Sumber : Agen bencana kota Blitar

3. Kabupaten / : Trenggalek Kabupaten
Kota
Waktu : 2020-11-03 02:15:00
Tipe : Tanah Longsor
Kejadian
Lokasi : Ds. Tangkil dan Ds. Sawahan Kec. Panggul
Koordinat : -8.243293,111.383553
Cuaca : Hujan
Kronologi : Pada hari Senin Tanggal 02 Nopember 2020 Pukul 18.30 WIB s/d Pukul 03.35 WIB Wilayah Desa Tangkil dan Desa Sawahan Kecamatan Panggul diguyur hujan intensitas tinggi yang mengakibatkan tanah longsor. Longsor terjadi di dua desa dengan rincian :

1. Rumah Bapak Ponijo
Umur 55 Tahun Warga Rt. 06 Rw. 03 Dusun Belangan Desa Tangkil jebol Setinggi 3,5 meter dan lebar 10 meter.
2. Rumah Bpk Mungin
Umur 45 th Warga Rt 08 Rw. 03 Dusun Belangan Desa Tangkil Dinding dapur jebol Setinggi 2 meter dan lebar 5 meter.
3. Rumah Bpk Sarbani
Umur 56 thn warga Rt. 14 Rw. 05 Dusun Selur Desa Tangkil tiang dapur setinggi 2 meter roboh.
4. Rumah Bpk Junaidi
Umur 44 th warga Rt. 14 Rw. 05 Dusun selur Desa Tangkil tiang teras setinggi 2,5 meter roboh.
5. Rumah Bpk Doto
Umur 56 th warga Rt. 14 Rw. 05 Dusun Selur Desa Tangkil dinding dapur jebol setinggi 2 meter dan lebar 3,5 meter.
6. Rabatan Jalan Longsor di Rt.13 Rw. 04 Dusun Pager Desa Sawahan longsor tergerus air.

Meninggal : 0
Hilang : 0
Luka Berat : 0
Luka : 0
Ringan
Kerusakan : 5 rumah rusak sedang
Kerugian : -
Upaya : TRC, TNI, Perangkat Desa, KSB (Kampung siaga bencana) beserta masyarakat meninjau lokasi dan membersihkan material longsor.
Sumber : BPBD Kab. Trenggalek

4. Kabupaten / : Trenggalek Kabupaten
Kota
Waktu : 2020-11-02 21:15:00
Tipe : Tanah Longsor
Kejadian
Lokasi : Dsn. Tengahan, Ds. Ngulungwetan, Kec. Munjungan
Koordinat : -8.301571,111.449821
Cuaca : Hujan
Kronologi : Pada hari Senin tanggal 02 November 2020 pukul 19.00 s/d 20.45 WIB wilayah Ds. Ngulungwetan Kec. Munjungan terjadi hujan intensitas sedang, sehingga mengakibatkan tanah longsor dengan panjang 8 m, lebar 5 m, tinggi 4 m menimpa belakang rumah Bapak Suparli.
Meninggal : 0
Hilang : 0
Luka Berat : 0
Luka : 0
Ringan
Kerusakan : Tembak belakang rumah tertimbun longsor
Kerugian : -
Upaya : TRC, Relawan BPBD, Babinsa, Perangkat Desa, beserta masyarakat meninjau lokasi dan membersihkan material longsor.
Sumber : BPBD Kab. Trenggalek

5. Kabupaten / : Ponorogo Kabupaten
Kota
Waktu : 2020-11-02 18:00:00
Tipe : Tanah Longsor
Kejadian
Lokasi : Ds. Gedangan, Kec. Ngrayun
Koordinat : -8.155945,111.385117
Cuaca : Hujan
Kronologi : hujan selama 2 jam tanpa henti hingga mengakibatkan tebing di samping rumah milik Sdr.YUSUF PURWANTO (24th), gembur dan longsor menimpa rumah.
Meninggal : 0
Hilang : 0
Luka Berat : 0
Luka : 0
Ringan
Kerusakan : Satu rumah rusak sedang
Kerugian : -
Upaya : - Melakukan pendataan

- Belum ada tindakan perbaikan karena takut terjadi longsor susulan

Sumber : BPBD Kab. Ponorogo

III. Aktivitas Gunung Api di Wilayah Jawa Timur

Gunung api di wilayah Jawa Timur yang terpantau sebagai berikut:

1. Gunung Bromo : **WASPADA** (Level II) Sejak Tanggal 20 Oktober 2016
2. Gunung Semeru : **WASPADA** (Level II) Sejak Tanggal 02 Mei 2013
3. Gunung Raung : **WASPADA** (Level II) Sejak Tanggal 17 Juli 2020
4. Gunung Ijen : **NORMAL** (Level I) Sejak Tanggal 08 Agustus 2014
5. Gunung Kelud : **NORMAL** (Level I) Sejak Tanggal 07 Agustus 2014
6. Gunung Lamongan : **NORMAL** (Level I) Sejak Tanggal 19 April 2012
7. Gunung Arjuno – Welirang : **NORMAL** (Level I) Sejak Tahun 1995

IV. Pantauan Titik Panas Wilayah Jawa Timur

Pantauan berdasarkan sensor **MODIS (Moderate Resolution Imaging Spectroradiometer)** dari Satelit *Terra, Aqua, Suomi* pada hari **Selasa - Rabu, 03 – 04 November 2020** pukul 07.00 s/d 07.00 WIB, dilaporkan sebagai berikut:

No.	Koordinat	Tanggal	Waktu (WIB)	Tingkat	Kecamatan	Kab/Kota	Keterangan
Nihil							

V. Peringatan Dini Cuaca Wilayah Jawa Timur

A. Peringatan Dini Cuaca Jawa Timur pada tanggal 03 November 2020 pukul 07.30 WIB – 13.40 WIB berpotensi terjadi Hujan Sedang – Lebat yang dapat disertai Kilat/Petir dan Angin Kencang terjadi sebanyak 4 (**Empat**) kali peringatan (Prakirawan-BMKG Surabaya)

B. Penyebaran informasi peringatan dini Jawa Timur :

1. Menelepon Kabupaten/ Kota yang diperkirakan berpotensi terjadi hujan.
2. Menyebarkan informasi melalui Radio Komunikasi VHF BPBD Provinsi Jawa Timur pada freq 164.525 Mhz dan VHF RAPI pada freq 142.040 Mhz.
3. Menyebarkan informasi ke Kab/Kota melalui SMS Gateway BPBD Provinsi Jawa Timur dan melalui ponsel monitoring nomor 081231780000 dan Jejaring Sosial.

VI. Prakiraan Cuaca Wilayah Jawa Timur

Prakiraan Cuaca Provinsi Jawa Timur pada **Rabu Kami, 04 – 05 November 2020** mulai Pukul 7.00 s/d 07.00 WIB. Dilaporkan sebagai berikut :

- A. 1.** - Pagi hari : jumlah kecamatan yang diprakirakan Cerah 62.8%, Berawan 15.4%, Hujan Ringan-Sedang 19.6%, dan Hujan Lebat disertai Petir 2.1%.
- Siang-Sore hari : jumlah kecamatan yang diprakirakan Cerah 34.4%, Berawan 2.5%, Hujan Ringan-Sedang 41.4%, dan Hujan Lebat disertai Petir 21.8%.
- Malam hari : jumlah kecamatan yang diprakirakan Cerah 78.4%, Berawan 15.1%, Berkabut 1.6%, Hujan Ringan-Sedang 0.9%, dan Hujan Lebat disertai Petir 4.1%.
- Dini hari : jumlah kecamatan yang diprakirakan Cerah 83.3%, Berawan 15.1%, dan Berkabut 1.6%.
- 2.** - Suhu udara : 12 - 34 °C
- Kelembapan udara : 50 - 100 %
- Angin : dominan dari Timur - Tenggara dengan kecepatan 05 - 30 km/jam

B. Peringatan Dini :

Waspadai hujan intensitas sedang hingga lebat disertai petir dan angin kencang sesaat pada:

- Pagi hari di wilayah Trenggalek, Kab. Malang dan Lumajang.
- Siang-Sore hari di wilayah Kab. Madiun, Ngawi, Ponorogo, Pacitan, Trenggalek, Tulungagung, Kab. Blitar, Kota Blitar, Kab. Kediri, Kota Kediri, Kab. Malang, Batu, Kab. Pasuruan, Kab. Probolinggo, Lumajang, Jember dan Bondowoso.
- Malam hari di wilayah Kab. Probolinggo, Lumajang dan Jember.

Sumber : BMKG Stasiun Meteorologi Juanda

VII. Prakiraan Tinggi Gelombang

Prakiraan gelombang laut maksimum di wilayah Jawa Timur pada **Rabu - Kamis, 04 - 05 November 2020** mulai Pukul 07.00 s/d 07.00 WIB. Dilaporkan sebagai berikut :

- A. **Kondisi Sinoptik** : Hujan, arah angin dari Timur - Tenggara, kec. angin maksimum di L. Jawa bagian timur 21 knots dan S. Hindia selatan Jatim 18 knots. Tinggi gelombang di L. Jawa bagian timur antara 0.3-2.0 m dan di S. Hindia selatan Jatim antara 1.8-3.8 m.
- B. **Peringatan** : Waspada tinggi gelombang lebih dari 2.5 m di Perairan selatan Jatim, S. Hindia selatan Jatim.

Sumber : BMKG Maritim Surabaya

VIII. Komunikasi Radio


Berdasarkan monitoring dari Media Sosial (Facebook, WhatsApp & Telegram) dan Radio PUSDALOPS BPBD Provinsi Jawa Timur di Frekwensi HF 114.375, VHF 169.525 Mhz, dan VHF 142.040 MHz pada hari **Selasa - Rabu, 03 - 04 November 2020** Pukul 07.00 – 07.00 WIB. Dilaporkan sebagai berikut:

LOG SHEET		Tanggal : 03 – 04 November 2020
Operator : Gangsar		Hari : Selasa - Rabu
		STASIUN : PUSDALOPS BPBD JATIM
REKAP PERCAKAPAN		
03/11/2020 07:00:00	Kab. Madiun	Cerah
03/11/2020 07:00:00	Kab. Nganjuk	Berawan - Hujan
03/11/2020 07:00:00	Kota Malang	Berawan
03/11/2020 07:00:00	Kota Pasuruan	Cerah Berawan
03/11/2020 07:05:00	Kab. Gresik	Cerah
03/11/2020 07:15:00	Kab. Sidoarjo	Mendung
03/11/2020 07:20:00	Kab. Ngawi	Cerah
03/11/2020 07:25:00	Kab. Ponorogo	Cerah
03/11/2020 07:45:00	Kab. Situbondo	Cerah Berawan
03/11/2020 07:50:00	Kota Batu	Berawan
03/11/2020 08:05:00	Kab. Magetan	Cerah - Berawan
03/11/2020 09:00:00	Kab. Trenggalek	Cerah
03/11/2020 10:00:00	Kota Malang	Cerah
03/11/2020 16:19:00	Kab. Ponorogo	Hujan sedang
03/11/2020 17:00:00	Kota Probolinggo	Cerah Berawan
03/11/2020 17:00:00	Kota Pasuruan	Berawan
03/11/2020 17:00:00	Kab. Gresik	Cerah Berawan
03/11/2020 17:45:00	Kab. Madiun	Berawan - Hujan Ringan
03/11/2020 17:49:00	Kab. Sumenep	Cerah Berawan
03/11/2020 18:00:00	Kab. Bondowoso	Berawan
03/11/2020 19:00:00	Kab. Jombang	Cerah berawan
03/11/2020 19:00:00	Kab. Bojonegoro	Berawan
03/11/2020 19:00:00	Kota Malang	Cerah Berawan
03/11/2020 19:00:00	Kab. Mgamuk	Cerah Berawan
03/11/2020 19:08:00	Kab. Madiun	Berawan
03/11/2020 19:30:00	Kab. Probolinggo	Hujan Ringan
03/11/2020 19:37:00	Kab. Lumajang	Cerah Berawan
03/11/2020 20:20:00	Kab Blitar	Cerah Berawan
03/11/2020 20:46:00	Kab. Tuban	Cerah
03/11/2020 21:00:00	Kota Pasuruan	Cerah Berawan
03/11/2020 21:03:00	Kab. Mojokerto	Cerah sebagian berawan
03/11/2020 21:30:00	Kab. Probolinggo	Cerah
03/11/2020 21:30:00	Kota Batu	Cerah Berawan
03/11/2020 22:00:00	Kab. Nganjuk	Cerah Berawan
03/11/2020 22:00:00	Kota Malang	Berawan

03/11/2020 22:05:00	Kab. Jombang	Cerah Berawan
03/11/2020 23:00:00	Kab. Banyuwangi	Cerah Berawan
03/11/2020 23:05:00	Kab. Magetan	Berawan
03/11/2020 23:05:00	Kab. Ponorogo	Cerah Berawan
03/11/2020 23:44:00	Kab. Lumajang	Berawan tebal - Hujan
04/11/2020 00:30:00	Kota Malang	Cerah Berawan
04/11/2020 01:00:00	Kab. Jombang	Cerah
04/11/2020 01:00:00	Kab. Bondowoso	Berawan
04/11/2020 04:00:00	Kab. Jombang	Cerah
04/11/2020 05:30:00	Kab. Ngawi	Berkabut
04/11/2020 05:44:00	Kab. Bojonegoro	Cerah Berawan
04/11/2020 05:51:00	Kab. Jombang	Cerah Berawan
04/11/2020 06:01:00	Kab. Bondowoso	Berawan
04/11/2020 06:02:00	Kab. Madiun	Cerah
04/11/2020 06:12:00	Kota Madiun	Cerah
04/11/2020 06:22:00	Kab. Tuban	Cerah
04/11/2020 06:36:00	Kab. Probolinggo	Cerah
04/11/2020 07:00:00	Kota Malang	Cerah Berawan
04/11/2020 07:00:00	Kab. Madiun	Cerah Berawan
04/11/2020 07:00:00	Kab. Nganjuk	Cerah Berawan

Sidoarjo, 04 November 2020
a.n. KAPUSDALOPS PB
BPBD Prov. Jawa Timur

Supervisor,



DINO ANDALANANTO, S.Kom

NIPTTPK. 208-03061985-012019-1875

Operator,


1.



GANGSAR ARYO YUWONO

NIPTTPK. 208-19041978-012019-1900

2.



TOMY YOGA ADITYA, SE.

NIPTTPK. 208-22031988-042018-9833