



PEMERINTAH PROVINSI JAWA TIMUR
BADAN PENANGGULANGAN BENCANA DAERAH

Jl. Letjen S. Parman No. 55 Waru, Telp. (031) 8550222; Fax. (031) 8550101
WARU – SIDOARJO

Sidoarjo, 02 November 2020

Nomor : 360/2258/208.1/2020
Sifat : Penting
Lampiran : -
Perihal : Laporan Harian Bencana

Kepada
Yth. Ibu Gubernur Jawa Timur

Di **SURABAYA**

Bersama ini disampaikan dengan hormat **Laporan Harian** PUSDALOPS PB BPBD Provinsi Jawa Timur kejadian bencana Tanggal 01 - 02 November 2020 pukul 07.00 WIB, berdasarkan pantauan petugas piket dan laporan dari BPBD Kabupaten Kota se Jawa Timur sebagaimana terlampir.

Demikian untuk menjadi periksa.

An. KEPALA PELAKSANA
BADAN PENANGGULANGAN BENCANA DAERAH
PROVINSI JAWA TIMUR

Sekretaris,



ERWIN INDRA WIDJAJA, SE, M.AP

Pembina TK I
NIP. 19690823 199003 1 008

TEMBUSAN :

- Yth. 1. Bp. Kepala BNPB di Jakarta
2. Bp. Kepala Kepolisian Daerah Jawa Timur
3. Bp. Wakil Gubernur Jawa Timur
4. Bp. Sekretaris Daerah Prov. Jatim selaku Kepala ex officio BPBD Prov. Jatim
5. Bp. Kepala Pelaksana BPBD Prov. Jatim
-



PEMERINTAH PROVINSI JAWA TIMUR
BADAN PENANGGULANGAN BENCANA DAERAH

Jl. Letjen. S. Parman No. 55 Waru, Telp. (031) 8550222; Fax. (031) 8550101

SIDOARJO – 61256

LAPORAN HARIAN PUSDALOPS

Dilaporkan kejadian alam dan bencana di wilayah Jawa Timur yang terjadi pada **Minggu - Senin, 01 - 02 November 2020** pukul 07.00 s/d 07.00 WIB. Informasi yang diperoleh Pusdalops BPBD Provinsi Jawa Timur, sebagai berikut :

I. Kejadian Bencana

1. Kabupaten / : Jombang Kabupaten

Kota

Waktu : 2020-11-01 23:30:00

Tipe : Banjir

Kejadian

Lokasi : Dsn. Kebondalem, Ds. Kademangan, Kec. Mojoagung

Koordinat : -7.572887,112.345078

Cuaca : Hujan

Kronologi : - Sejak Siang hari sekitar pukul 14.00 WIB wilayah Jombang khususnya wilayah Kecamatan Wonosalam Hujan Lebat hingga malam hari. (1/11/2020)
- Pukul 23.00 WIB Sungai Pancir dan Catak Banteng debit Air mengalami peningkatan. (1/11/2020)
- Pukul 23.30 WIB Air Sungai Pancir meluap di Dusun Kebondalem, RT. 02 dan RT. 04, RW. 03, Ds. Kademangan, Kec. Mojoagung. Mengalami Banjir Luapan. (1/11/2020)

Korban : 0

Kerusakan : - 25 Rumah tergenang air luapan sekira 30 cm - 60 cm

Kerugian : -

Upaya : Saat ini TRC BPBD Jombang telah dilokasi untuk pendataan serta koordinasi dilapangan sementara pengungsi tidak ada dan tren banjir berangsur surut.

Sumber : Pusdalops PB - BPBD Kab. Jombang

2. Kabupaten / : Pasuruan Kabupaten

Kota

Waktu : 2020-11-01 21:00:00

Tipe : Banjir

Kejadian

Lokasi : Desa Tanjung, Desa Legok, Desa Winong, Desa tempel, Kecamatan Gempol

Koordinat : -7.552937,112.697609

Cuaca : Hujan

Kronologi : Terjadi hujan intensitas sedang samapi tinggi. Mulai pukul 15.00 - 19.00 WIB pada tgl 1/11/2020 sehingga menyebabkan genangan di wilayah Kec. Gempol.

a) Desa Tanjung 50-90 cm

b) Desa Legok 60-80 cm

c) Desa winong 50-70 cm

d) Desa tempel 50-90 cm

Kondisi saat ini jalan raya tidak bisa dilewati R2 dari jalan pertigaan gempol - bunderan gempol.

#Update Selasa, 02 November 2020 Pukul 02.00 WIB

- Desa Japanan tanjung 50-100 cm (+)

- Perum GCA, Desa Japanan 80-100 cm (~)

- Desa Legok 70-80 cm (+)

- Dusun Tempel, Desa Legok 50-90 cm (~)
- Desa Winong 50-80 cm (+)

Saat ini jalan raya dari gempol menuju bundran gempol di tutup. Genangan mencapai 50-70 cm di jalan raya.

Korban : 0
Kerusakan : - Rumah tergenang (pendataan)
Kerugian : -
Upaya : TRC BPBD Kab. Pasuruan telah dilokasi untuk asesment awal serta berkoordinasi dengan perangkat desa setempat.
Sumber : Agen Bencana Kab. Pasuruan

3. Kabupaten / : Pasuruan Kabupaten
Kota

Waktu : 2020-10-31 17:15:00

Tipe : Banjir

Kejadian

Lokasi : Kec. Bangil, Kec. Kraton, Kec. Winongan, Kec. Grati, Kec. Rejoso, Kab. Pasuruan

Koordinat : -7.750470,112.557182

Cuaca : Hujan Lebat

Kronologi : Hujan dengan Intensitas tinggi pd hari Sabtu, 31 Oktober 2020, pkl. 13.00 s/d 21.00 WIB yang mengakibatkan banjir di wilayah Kab. Pasuruan. BPBD Kab. Pasuruan bersama Koramil, Polsek, Pol PP Kab. Pasuruan, Agen Bencana Jatim dan Relawan berada dilokasi berupaya untuk melakukan penanganan, pendataan dan pemantauan perkembangan banjir.

1. Kec. Bangil :

- Desa Masangan 30-40 cm
- Kelurahan Kalirejo 20-30 cm
- Kelurahan kalianyar 20-30 cm
- Kelurahan Tambakan 20-30 cm

2. Kec. Kraton :

- Desa tambakrejo 30-40 cm
- Desa bendungan 10 -20 cm
- Desa selotambak 10-20 cm
- Desa sidogiri 05-10 cm

3. Kec. Winongan :

- Desa prodo 20-40 cm

4. Kec. Grati :

- Desa kedawung kulo 40-80 cm
- Desa kedawung wetan 20-50 cm

5. Kec. Rejoso :

- Desa toyaning 50-70 cm
- Desa pateguran 40- 80 cm

#Update pkl. 14.30, Minggu 01 November 2020, pantauan titik banjir genangan sbb :

a. Kecamatan Bangil, meliputi :

- Desa Masangan 20-30 cm
- Kelurahan Kalirejo 10-20 cm
- Kelurahan Kalianyar 10-20 cm
- Kelurahan Tambakan 10-20 cm

b. Kecamatan Kraton, meliputi :

- Desa Tambakrejo 20-30 cm
- Jalan Raya Mancarli

c. Kecamatan Winongan, meliputi :

- Desa Prodo 20-30 cm
- Desa Lebak 10-20 cm
- Desa Bandaran 20-30 cm

d. Kecamatan Grati, meliputi :

- Desa Kedawung Kulo 30-40 cm
 - Desa Kedawung Wetan 20-30 cm
 - e. Kecamatan Rejoso, meliputi :
 - Desa toyaning 20-30 cm
 - Desa pateguran 30-40 cm
 - f. Kecamatan Beji, meliputi :
 - Desa Kedungringin 30-40 cm
 - Desa Kedungboto 20-30 cm
- Jumlah KK yang terdampak sebanyak 3.557 KK

Korban : 0
 Kerusakan : -
 Kerugian : -
 Upaya : Agen Bencana Jatim dan Relawan berada dilokasi berupaya untuk melakukan penanganan, pendataan dan pemantauan perkembangan banjir.
 Sumber : Kab. Pasuruan

II. Kejadian Lain – Lain

1. Kabupaten / : Ponorogo Kabupaten
 Kota

Waktu : 2020-11-02 01:00:00

Tipe : Angin Kencang

Kejadian

Lokasi : Jalan DI Panjahitan, Kelurahan Purbosuman, Kecamatan Ponorogo

Koordinat : -7.877546,111.485199

Cuaca : Hujan

Kronologi : Terjadi hujan dengan intensitas Ringan - Sedang pada Minggu, 01 November 2020 pukul 16.00-02.00 WIB yang disertai angin diwilayah Kabupaten Ponorogo menyebabkan pohon tumbang pada Selasa, 02 November 2020 pukul 01.00 WIB di Jalan Raya yang sebagian menutup ruas jalan.

Korban : 0

Kerusakan : - Pohon tumbang menutup sebagian jalan.

Kerugian : -

Upaya : Melakukan Evakuasi atau menyingkirkan ke tepi dan melakukan pemotongan pohon tersebut dan selesai pukul 02.00 WIB

Sumber : Pusdalops PB - BPBD Kab. Ponorogo

2. Kabupaten / : Mojokerto Kabupaten
 Kota

Waktu : 2020-11-01 23:00:00

Tipe : Banjir

Kejadian

Lokasi : - Dsn. Donorejo, Ds. Jasem, Kec. Ngoro
 - Dsn. Ngengor, Ds. Ngarjo, Kec. Mojoanyar,
 - Dsn. Mojogeneng, Ds. Sadar tengah, Kec. Mojoanyar

Koordinat : -7.484046,112.487366

Cuaca : Hujan

Kronologi : Menurut pantauan aplikasi BMKG pukul 17.30 WIB diwilayah hulu terutama Kecamatan Trawas dan Kec. Pacet, Kabupaten Mojokerto telah diguyur hujan dengan intensitas sedang hingga lebat yang disertai angin dengan kecepatan 25 - 30 Km/jam sehingga mengakibatkan Avor Sungai Sadar mengalami peningkatan debit air dan meluber pada pukul 23.00 WIB menggenangi baik area persawahan jalan desa maupun rumah penduduk diantaranya :

a) Dsn. Donorejo, Ds. Jasem, Kec. Ngoro, Kab. Mojokerto

- Rumah terdampak 4 rumah : Ketinggian (5 Cm didalam Rumah)
 - Tren : Turun
 - b) Dsn. Ngengor, Ds. Ngarjo, Kec. Mojoanyar, Kab. Mojokerto
 - Genangan dijalan : Ketinggian 5 - 15 Cm
 - Persawahan : Ketinggian (10 cm) tanaman padi (usia 4 bln)
 - Penyebab : Pintu Air Dam Desa Tersumbat, dan pintu dam belum dibuka
 - Tren : Stabil
 - c) Dsn. Mojogeneng, Ds. Sadartengah, Kec. Mojoanyar, Kab. Mojokerto
 - Genangan dijalan : Ketinggian 5 - 10 Cm
 - Penyebab : Pintu Air Dam Desa Tersumbat, dan pintu dam belum dibuka
 - Tren : Stabil
- Kondisi Terkini :
Kondisi saat ini hingga (02/11/20) pukul 02.00 WIB air berangsur surut (update perkembangan menyusul)

Korban : 0
 Kerusakan : - Rumah tergenang : 4 unit
 - Persawahan tergenang
 Kerugian : -
 Upaya : TRC BPBD Kab. Mojokerto berkoordinasi dengan Perangkat desa serta babinsa setempat.
 Sumber : Pusdalops PB - BPBD Kab. Mojokerto

3. Kabupaten / : Pacitan Kabupaten
 Kota
 Waktu : 2020-11-01 19:00:00
 Tipe : Banjir
 Kejadian
 Lokasi : - Desa Kayen, Desa Sukoharjo, Desa Sirnobojo dan Desa Purwoasri, Kec. Kebonagung
 - Kec. Pacitan
 Koordinat : -8.212616,111.145248
 Cuaca : Hujan
 Kronologi : Hujan intensitas tinggi sejak pukul 15.00 - 19.00 WIB pada Minggu, 01 November 2020 menyebabkan debit air meningkat dan meluap pada pukul 19.00 WIB dengan lokasi sbb :
 - Sungai Jelok (Anak sungai Grindulu) tepatnya di Desa Kayen, Desa Sukoharjo, Desa Sirnobojo dan Desa Purwoasri, Kec. Kebonagung.
 - Sungai Jati (Anak sungai Grindulu) Kec. Pacitan
 Kondisi terkini air yang menggenang mulai surut.
 Korban : 0
 Kerusakan : - Rumah tergenang (dalam pendataan)
 - Sawah tergenang (dalam pendataan)
 Kerugian : -
 Upaya : BPBD Pacitan telah dilokasi untuk koordinasi dengan perangkat desa setempat.
 Sumber : Agen Bencana Pacitan

4. Kabupaten / : Pacitan Kabupaten
 Kota
 Waktu : 2020-11-01 17:30:00
 Tipe : Tanah Longsor
 Kejadian
 Lokasi : Jl. Pacitan - Tulakan Km 04, Desa Mentoro, Kec. Pacitan
 Koordinat : -8.192744,111.140587
 Cuaca : Hujan
 Kronologi : Hujan intensitas tinggi sejak pukul 15.00 - 18.00 WIB pada Minggu, 01

November 2020 menyebabkan tebing longsor pada pukul 17.30 WIB menutup jalan tepatnya di Jln Pacitan - Tulakan Km 04 tepatnya desa Mentoro kec. Pacitan lumpuh total tidak bisa dilewati roda 2 (dua) maupun roda 4 (empat).

Korban : 0
Kerusakan : - Akses jalan terputus
Kerugian : -
Upaya : BPBD Pacitan telah dilokasi untuk koordinasi dan dilakukan pembuangan material oleh Dinas PU. Namun demi keselamatan petugas akhirnya dihentikan dan diteruskan besuk pagi.
Sumber : Agen Bencana Pacitan

5. Kabupaten / : Ponorogo Kabupaten
Kota
Waktu : 2020-11-01 15:00:00
Tipe : Tanah Longsor
Kejadian
Lokasi : Dukuh Munggur, RT/RW 02/02 Desa Munggung, Kecamatan Pulung
Koordinat : -7.847043,111.651482
Cuaca : Hujan
Kronologi : Pada Hari Minggu 1 November 2020 sekitar pukul 06.00 - 18.00 WIB hujan dengan intensitas ringan - sedang yang cukup lama diwilayah Kecamatan Pulung, menyebabkan tanah menjadi labil sehingga mengakibatkan tanah longsor pukul 15.00 WIB menimpa rumah bagian dinding dapur setinggi 2 meter, lebar 2 meter roboh A.n Bapak Senu 45 Tahun.
Korban : 0
Kerusakan : - Rumah rusak ringan : 1 unit
Kerugian : -
Upaya : Koordinasi dengan aparat terkait dan masyarakat untuk melaksanakan kerja bakti membersihkan material tanah.
Sumber : Pusdalops PB - BPBD Kab. Ponorogo

6. Kabupaten / : Trenggalek Kabupaten
Kota
Waktu : 2020-11-01 14:00:00
Tipe : Banjir
Kejadian
Lokasi : RT. 36. dan RT. 37, RW.06, Dsn. Karanggongso, Ds. Tasikmadu, Kec. Watulimo
Koordinat : -8.304565,111.736710
Cuaca : Hujan
Kronologi : Pada hari Minggu, Tanggal 1 Nopember 2020 sekitar pukul 13.00 WIB sampai dengan pukul 15.00 WIB Wilayah Kecamatan Watulimo diguyur hujan intensitas tinggi. akibat dari hujan tersebut terjadi banjir lumpur dari hutan yang berasal dari jalur JLS, hingga saat ini lumpur masih menutupi jembatan yg menghubungkan antara RT. 36 dan RT. 37, RW. 06, Ds. Tasikmadu, Kec. Watulimo. Untuk akses jalan masih bisa di lewati, namun harus hati - hati karena air lewat diatas jembatan (Ngasem) yang penuh krikil dan lumpur. Kondisi sekitar pukul 16.40 WIB banjir mulai surut. Upaya pembersihan lumpur menggunakan 1 unit excavator masih berlangsung.
Korban : 0
Kerusakan : - Jalan akses antar RT terganggu
Kerugian : -
Upaya : 1. TRC BPBD, Relawan BPBD, Koramil, Polsek Watulimo dan masyarakat memantau situasi banjir dan memberikan peringatan bagi warga yang

melintas jalur tersebut untuk tetap hati –hati.

2. Saat ini dilakukan pembersihan lumpur menggunakan 1 excavator.

Sumber : PUSDALOPS BPBD KABUPATEN TRENGGALEK

7. Kabupaten / : Tuban Kabupaten
Kota

Waktu : 2020-11-01 13:20:00

Tipe : Angin Kencang

Kejadian

Lokasi : Desa Panyuran, Kecamatan Palang

Koordinat : -8.305597,111.747307

Cuaca : Berawan

Kronologi : Pada tanggal 1 November 2020, sekira pukul 13.20 WIB, telah terjadi angin kencang di Desa Panyuran, Kecamatan Palang, Kabupaten Tuban, menyebabkan sebuah pohon tumbang dan mengenai atap bangunan tempat usaha milik Bp. Solikin (43th).

Korban : 0

Kerusakan : Genteng esbes tempat usaha mengalami kerusakan

Kerugian : -

Upaya : Melakukan evakuasi dan pembersihan pohon yang tumbang

Sumber : AGEN BENCANA JATIM KAB TUBAN

8. Kabupaten / : Pacitan Kabupaten
Kota

Waktu : 2020-11-01 12:57:35

Tipe : Gempa Bumi

Kejadian

Lokasi : 46 km BaratDaya PACITAN-JATIM

Koordinat : -8.458000,110.794296

Cuaca : Berawan

Kronologi : Info Gempa Mag:2.5 SR, 01-Nov-20 12:57:35 WIB, Lok:8.458 LS,110.79430 BT (46 km BaratDaya PACITAN-JATIM), Kedlmn:15 Km

Korban : 0

Kerusakan : -

Kerugian : -

Upaya : BPBD menyebar luaskan melalui moda media sosial yang ada

Sumber : BMKG-PGR VII

9. Kabupaten / : Jember Kabupaten
Kota

Waktu : 2020-11-01 12:24:38

Tipe : Gempa Bumi

Kejadian

Lokasi : 124 km BaratDaya JEMBER-JATIM

Koordinat : -9.280000,

Cuaca : Cerah Berawan

Kronologi : Info Gempa Mag:3.7 SR, 01-Nov-20 12:24:38 WIB, Lok:9.28 LS,113.35 BT (124 km BaratDaya JEMBER-JATIM), Kedlmn:10 Km

Korban : 0

Kerusakan : -

Kerugian : -

Upaya : BPBD menyebar luaskan melalui moda media sosial yang ada

Sumber : BMKG-TRT

10. Kabupaten / : Trenggalek Kabupaten
Kota

Waktu : 2020-11-01 03:30:00

Tipe : Tanah Longsor

Kejadian

Lokasi : RT.50 RW. 10 Ds. Prambon, Kec. Tugu

Koordinat : -8.014958,111.675034

Cuaca : Hujan

Kronologi : - Pada hari Sabtu Tanggal 31 Oktober 2020 Pukul 15.00 s/d Pukul 20.00 WIB Wilayah Kec. Tugu diguyur hujan intensitas tinggi
- Akibat hujan tersebut Minggu, 1 Nopember 2020 pukul 03.30 WIB tebing longsor setinggi 5 m panjang 5 m dan material longsor menimbun kamar bagian belakang rumah Bapak Samelan sehingga tembok jebol.

Korban : 0

Kerusakan : - Rumah rusak sedang : 1 unit

Kerugian : -

Upaya : TRC-PB BPBD, Relawan BPBD, Banbinsa, Perangkat Desa dan masyarakat mendatangi lokasi dan melakukan pembersihan material bersama masyarakat

Sumber : Pusdalops PB - BPBD Kab. Trenggalek

11. Kabupaten / : Situbondo Kabupaten
Kota

Waktu : 2020-11-01 01:00:00

Tipe : Tanah Longsor

Kejadian

Lokasi : sn. Krajan, Rt. 009 Rw. 002, Ds. Baderan, Kec. Sumbermalang

Koordinat : -7.899718,113.624557

Cuaca : Berawan

Kronologi : Pada hari Minggu dini hari tanggal 01 November 2020, sekitar pkl. 01.00 WIB hujan turun dengan intensitas tinggi disertai angin kencang, sebelumnya Sabtu (31/11) hujan telah mengguyur sejak siang hari sekira pkl. 12.10 WIB hingga pkl. 19.20 WIB. Runtutan hujan tersebut menyebabkan tebing yang dekat dengan pemukiman penduduk longsor dan menimpa salah satu rumah warga setempat, milik Bp. Suramo, 49 tahun. Lebar longsor 20 meter dengan tinggi 10 meter. Saat kejadian Bp. Suramo beserta keluarga (1 KK, 5 Jiwa) berada di dalam rumah, terkejut mendengar suara gemuruh mereka segera keluar rumah dan menyelamatkan diri. Tidak ada korban luka maupun korban jiwa dalam kejadian tersebut.

Korban : 0

Kerusakan : - Bangunan rumah mengalami kerusakan ringan.

Kerugian : -

Upaya : 1. Meninjau lokasi kejadian
2. Pusdalops BPBD Kab. Situbondo melakukan koordinasi dengan Perangkat Desa, Kecamatan, Koramil, Polsek dan Relawan
3. Pusdalops BPBD Kab. Situbondo melakukan Assesment / kaji cepat dilokasi.

PIHAK / UNSUR YANG DATANG KE LOKASI,

Antara lain :

1. Kecamatan Sumbermalang beserta jajarannya
2. Anggota Polsek Sumbermalang
3. Anggota Koramil Sumbermalang
4. Anggota Pusdalops BPBD Kab. Situbondo
5. Perangkat desa Baderan

6. KSB Sumbermalang
7. Destana Desa Baderan
8. Warga setempat.

Sumber : CALL CENTER BPBD KABUPATEN SITUBONDO

III. Aktivitas Gunung Api di Wilayah Jawa Timur

Gunung api di wilayah Jawa Timur yang terpantau sebagai berikut:

1. Gunung Bromo : **WASPADA** (Level II) Sejak Tanggal 20 Oktober 2016
2. Gunung Semeru : **WASPADA** (Level II) Sejak Tanggal 02 Mei 2013
3. Gunung Raung : **WASPADA** (Level II) Sejak Tanggal 17 Juli 2020
4. Gunung Ijen : **NORMAL** (Level I) Sejak Tanggal 08 Agustus 2014
5. Gunung Kelud : **NORMAL** (Level I) Sejak Tanggal 07 Agustus 2014
6. Gunung Lamongan : **NORMAL** (Level I) Sejak Tanggal 19 April 2012
7. Gunung Arjuno – Welirang : **NORMAL** (Level I) Sejak Tahun 1995

IV. Pantauan Titik Panas Wilayah Jawa Timur

Pantauan berdasarkan sensor **MODIS (Moderate Resolution Imaging Spectroradiometer)** dari Satelit *Terra, Aqua, Suomi* pada hari **Minggu - Senin, 01 – 02 November 2020** pukul 07.00 s/d 07.00 WIB, dilaporkan sebagai berikut:

No.	Koordinat	Tanggal	Waktu (WIB)	Tingkat	Kecamatan	Kab/Kota	Keterangan
Nihil							

V. Peringatan Dini Cuaca Wilayah Jawa Timur

A. **Peringatan Dini Cuaca Jawa Timur pada tanggal 01 November 2020 pukul 11.00 WIB – 00.20 WIB** berpotensi terjadi Hujan Sedang – Lebat yang dapat disertai Kilat/Petir dan Angin Kencang terjadi sebanyak **8 (Delapan)** kali peringatan (Prakirawan-BMKG Surabaya)

B. **Penyebaran informasi peringatan dini Jawa Timur :**

1. Menelepon Kabupaten/ Kota yang diperkirakan berpotensi terjadi hujan.
2. Menyebarkan informasi melalui Radio Komunikasi VHF BPBD Provinsi Jawa Timur pada freq 164.525 Mhz dan VHF RAPI pada freq 142.040 Mhz.
3. Menyebarkan informasi ke Kab/Kota melalui SMS Gateway BPBD Provinsi Jawa Timur dan melalui ponsel monitoring nomor 081231780000 dan Jejaring Sosial.

VI. Prakiraan Cuaca Wilayah Jawa Timur

Prakiraan Cuaca Provinsi Jawa Timur pada **Senin - Selasa, 02 – 03 November 2020** mulai Pukul 7.00 s/d 07.00 WIB. Dilaporkan sebagai berikut :

- A. **1. - Pagi hari :** diprakirakan Cerah , Berawan , Hujan Ringan-Sedang , dan Hujan Lebat disertai Petir.
- **Siang-Sore hari :** diprakirakan Cerah , Berawan , Berkabut , Hujan Ringan-Sedang , dan Hujan Lebat disertai Petir .
- **Malam hari :** diprakirakan Cerah , Berawan , Berkabut , dan Hujan Ringan-Sedang .
- **Dini hari :** diprakirakan Cerah , Berawan . Berkabut , dan Hujan Ringan-Sedang .
- 2. - Suhu udara :** 12 - 34 °C
- **Kelembapan udara :** 55 - 100 %
- **Angin :** dominan dari Utara – Barat Laut dengan kecepatan 05 - 30 km/jam

B. **Peringatan Dini :**

Waspadai hujan intensitas sedang hingga lebat disertai petir dan angin kencang sesaat pada:

- **Pagi hari** di wilayah Kab. Mojokerto, Kab. Malang, Batu, Kab. Pasuruan, Kab. Probolinggo, Lumajang, Jember, Situbondo, Banyuwangi, Pamekasan dan Sampang.
- **Siang-Sore hari** di wilayah Surabaya, Sidoarjo, Kota Mojokerto, Kab. Mojokerto, Gresik, Lamongan, Tuban, Bojonegoro, Jombang, Nganjuk, Kab. Madiun, Kota Madiun, Ponorogo,

Kab. Kediri, Kota Kediri, Kab. Malang, Kota Malang, Kab. Pasuruan, Kab. Probolinggo, Lumajang, Jember, Bangkalan dan Sumenep.

Sumber : BMKG Stasiun Meteorologi Juanda

VII. Prakiraan Tinggi Gelombang

Prakiraan gelombang laut maksimum di wilayah Jawa Timur pada **Senin - Selasa, 02 - 03 November 2020** mulai Pukul 07.00 s/d 07.00 WIB. Dilaporkan sebagai berikut :

- A. **Kondisi Sinoptik** : Hujan, arah angin dari Timur - Tenggara, kec. angin maksimum di L. Jawa bagian timur 12 knots dan S. Hindia selatan Jatim 18 knots. Tinggi gelombang di L. Jawa bagian timur antara 0.1-1.3 m dan di S. Hindia selatan Jatim antara 1.3-3.0 m.
- B. **Peringatan** : Waspada tinggi gelombang lebih dari 2.5 m di Perairan selatan Jatim, S. Hindia selatan Jatim.

Sumber : BMKG Maritim Surabaya

VIII. Komunikasi Radio


Berdasarkan monitoring dari Media Sosial (Facebook, WhatsApp & Telegram) dan Radio Pusdalops BPBD Provinsi Jawa Timur di Frekwensi HF 114.375, VHF 169.525 Mhz, dan VHF 142.040 MHz pada hari **Minggu - Senin, 01 -02 November 2020** Pukul 07.00 – 07.00 WIB. Dilaporkan sebagai berikut:

LOG SHEET		Tanggal : 01 – 02 November 2020
Operator : Darajat & Ibni		Hari : Minggu - Senin
		STASIUN : PUSDALOPS BPBD JATIM
REKAP PERCAKAPAN		
01/11/2020 07:00:00	Kab. Madiun	Cerah
01/11/2020 07:00:00	Kota Malang	Berawan
01/11/2020 07:00:00	Kab. Gresik	Cerah - Cerah Berawan
01/11/2020 07:05:00	Kab. Bondowoso	Hujan
01/11/2020 07:10:00	Kota Pasuruan	Cerah Berawan
01/11/2020 07:30:00	Kab. Probolinggo	Hujan Ringan - Sedang
01/11/2020 07:50:00	Kota Blitar	Berawan
01/11/2020 08:00:00	Kab. Magetan	Berawan
01/11/2020 08:00:00	Kab. Situbondo	Cerah Berawan
01/11/2020 09:07:00	Kota Batu	Berawan - Hujan
01/11/2020 09:50:00	Kab. Ponorogo	Cerah
01/11/2020 10:00:00	Kab. Nganjuk	Cerah Berawan
01/11/2020 10:00:00	Kab. Jombang	Berawan
01/11/2020 10:00:00	Kota Pasuruan	Cerah Berawan
01/11/2020 11:00:00	Kab. Gresik	Cerah Berawan - Berawan
01/11/2020 12:00:00	Kab. Bondowoso	Hujan
01/11/2020 12:45:00	Kota Batu	Berawan - Hujan
01/11/2020 13:00:00	Kab. Nganjuk	Cerah Berawan
01/11/2020 13:00:00	Kab. Jombang	Cerah - Berawan
01/11/2020 13:10:00	Kota Malang	Berawan
01/11/2020 14:00:00	Kota Pasuruan	Cerah Berawan
01/11/2020 15:00:00	Kab. Situbondo	BPBD Kab. Bondowoso melaksanakan dropping air bersih ke lokasi wilayah yg terdampak kekeringan di Dusun Taman Polay dan Dsn. Bandusa, Desa Jatisari, Kecamatan Arjasa Pengiriman air : 2 Ret (2 armada), menggunakan truk tangki dengan kapasitas 5000 liter
01/11/2020 15:00:00	Kab. Magetan	Berawan
01/11/2020 15:00:00	Kab. Gresik	Cerah Berawan
01/11/2020 15:00:00	Kab. Banyuwangi	Cerah Berawan - Hujan Sedang
01/11/2020 16:00:00	Kab. Nganjuk	Hujan Ringan - Sedang
01/11/2020 16:00:00	Kab. Tuban	Berawan
01/11/2020 16:00:00	Kab. Jombang	Berawan
01/11/2020 17:00:00	Kab. Pacitan	Hujan Sedang - Lebat.
01/11/2020 17:23:00	Kab. Madiun	Cerah Berawan
01/11/2020 18:00:00	Kab. Banyuwangi	Berawan
01/11/2020 18:07:00	Kab. Sumenep	Cerah

01/11/2020 19:00:00	Kab. Bojonegoro	Berawan
01/11/2020 19:00:00	Kota Malang	Berawan
01/11/2020 19:00:00	Kab. Nganjuk	Berawan - Hujan Sedang
01/11/2020 19:00:00	Kab. Bondowoso	Hujan
01/11/2020 19:00:00	Kab. Jombang	Cerah - Berawan
01/11/2020 19:00:00	Kab. Madiun	Cerah - Berawan
01/11/2020 19:30:00	Kab. Probolinggo	Hujan Ringan - Sedang
01/11/2020 19:55:00	Kab. Situbondo	Cerah Berawan
01/11/2020 20:10:00	Kab. Gresik	Cerah Berawan - Berawan
01/11/2020 21:00:00	Kota Pasuruan	Berawan
01/11/2020 21:05:00	Kota Madiun	Hujan
01/11/2020 21:30:00	Kota Batu	Berawan - Hujan
01/11/2020 21:31:00	Kab. Sidoarjo	Hujan Ringan
01/11/2020 22:00:00	Kab. Jombang	Hujan Ringan - Sedang
01/11/2020 22:33:00	Kab. Trenggalek	Berawan - Hujan Sedang
01/11/2020 23:00:00	Kab. Gresik	Hujan Ringan s/d Lebat
01/11/2020 23:45:00	Kab. Ponorogo	Hujan Ringan - Sedang
02/11/2020 00:00:00	Kab. Lumajang	Berawan
02/11/2020 00:00:00	Kota Pasuruan	Hujan Ringan
02/11/2020 01:00:00	Kab. Jombang	Hujan Ringan - Hujan Sedang
02/11/2020 03:00:00	Kota Pasuraun	Cerah Berawan
02/11/2020 04:00:00	Kab. Jombang	Berawan - Hujan Ringan
02/11/2020 05:11:00	Kota Madiun	Cerah
02/11/2020 06:01:00	Kab. Bondowoso	Hujan

Sidoarjo, 02 November 2020
a.n. KAPUSDALOPS PB
BPBD Prov. Jawa Timur


Supervisor,



DINO ANDALANANTO, S.Kom
NIPTTPK. 208-03061985-012019-1875


Operator,

1.



MUHAMMAD DARAJAT, SH
NIPTTPK. 208-17111964-012019-2018

2.



IBNI ABDILLAH SOBRI
NIPTTPK. 208-15021992-012019-1907