



PEMERINTAH PROVINSI JAWA TIMUR
BADAN PENANGGULANGAN BENCANA DAERAH

Jl. Letjen S. Parman No. 55 Waru, Telp. (031) 8550222; Fax. (031) 8550101

WARU – SIDOARJO

Sidoarjo, 31 Agustus 2020

Nomor : 360/1892/208.1/2020
Sifat : Penting
Lampiran : -
Perihal : Laporan Harian Bencana

Kepada
Yth. Ibu Gubernur Jawa Timur

Di **SURABAYA**

Bersama ini disampaikan dengan hormat **Laporan Harian** PUSDALOPS PB BPBD Provinsi Jawa Timur kejadian bencana Tanggal 30 – 31 Agustus 2020 pukul 07.00 WIB, berdasarkan pantauan petugas piket dan laporan dari BPBD Kabupaten Kota se Jawa Timur sebagaimana terlampir.
Demikian untuk menjadi periksa.

An. KEPALA PELAKSANA
BADAN PENANGGULANGAN BENCANA DAERAH
PROVINSI JAWA TIMUR
Sekretaris,


ERWIN INDRA WIDJAJA, SE, M.AP
Pembina TK I
NIP. 19690823 199003 1 008

TEMBUSAN :

- Yth. 1. Bp. Kepala BNPB di Jakarta
2. Bp. Kepala Kepolisian Daerah Jawa Timur
3. Bp. Wakil Gubernur Jawa Timur
4. Bp. Sekretaris Daerah Prov. Jatim selaku Kepala ex officio BPBD Prov. Jatim
5. Bp. Kepala Pelaksana BPBD Prov. Jatim



PEMERINTAH PROVINSI JAWA TIMUR
BADAN PENANGGULANGAN BENCANA DAERAH

Jl. Letjen. S. Parman No. 55 Waru, Telp. (031) 8550222; Fax. (031) 8550101
SIDOARJO – 61256

LAPORAN HARIAN PUSDALOPS

Dilaporkan kejadian alam dan bencana di wilayah Jawa Timur yang terjadi pada **Minggu – Senin, 30 – 31 Agustus 2020** pukul 07.00 s/d 07.00 WIB. Informasi yang diperoleh Pusdalops BPBD Provinsi Jawa Timur, sebagai berikut :

I. Kejadian Bencana

Nihil

II. Kejadian Lain – Lain

1. Kabupaten / : Pacitan Kabupaten
Kota

Waktu : 2020-08-31 04:19:00

Tipe : Gempa Bumi

Kejadian

Lokasi : 93 km BaratDaya PACITAN-JATIM

Koordinat : -9.024000,111.069427

Cuaca : Cerah

Kronologi : Info Gempa Mag:3.1 SR, 31-Aug-20 04:19:39 WIB, Lok:9.024 LS,111.06943 BT (93 km BaratDaya PACITAN-JATIM), Kedlmn:10 Km ::BMKG - PGR VII

Meninggal : 0

Hilang : 0

Luka Berat : 0

Luka : 0

Ringan

Kerusakan : -

Kerugian : -

Upaya : BPBD Jawa Timur menyebarkan info gempa melalui media komunikasi yang ada

Sumber : BMKG PGR VII

2. Kabupaten / : Pacitan Kabupaten
Kota

Waktu : 2020-08-31 01:28:00

Tipe : Gempa Bumi

Kejadian

Lokasi : 70 km Tenggara PACITAN-JATIM

Koordinat : -8.803000,111.221764

Cuaca : Cerah

Kronologi : Info Gempa Mag:4.7 SR, 31-Aug-20 01:28:06 WIB, Lok:8.803 LS,111.22176 BT (70 km Tenggara PACITAN-JATIM), Kedlmn:65 Km ::BMKG-PGR VII

Update Info Gempa Mag:4.7 SR, 31-Aug-20 01:28:06 WIB, Lok:8.803 LS,111.22176 BT (70 km Tenggara PACITAN-JATIM), Kedlmn:65 Km, dirasakan di Trenggalek, Tulungagung, Karangates, Bantul II MMI) :: BMKG

Meninggal : 0

Hilang : 0

Luka Berat : 0

Luka : 0

Ringan

Kerusakan : -

Kerugian : -
Upaya : BPBD Provinsi Jawa Timur menyebarkan info gempa melalui media komunikasi yang ada serta melakukan monitoring dampak gempa tersebut.
Sumber : BMKG PGR VII

3. Kabupaten / : Pacitan Kabupaten
Kota
Waktu : 2020-08-30 17:58:00
Tipe : Gempa Bumi
Kejadian
Lokasi : 501 km BaratDaya PACITAN-JATIM
Koordinat : ,110.873657
Cuaca : Cerah
Kronologi : Info Gempa Mag:4.9 SR, 30-Aug-20 17:58:10 WIB, Lok:12.69 LS,110.87366 BT (501 km BaratDaya PACITAN-JATIM), Kedlmn:30 Km ::BMKG-PGR VII
Meninggal : 0
Hilang : 0
Luka Berat : 0
Luka Ringan : 0
Kerusakan : gempa tidak dirasakan
Kerugian : -
Upaya : BPBD Provinsi menyebarkan info gempa melalui media komunikasi yang ada.
Sumber : BMKG PGR VII

4. Kabupaten / : Nganjuk Kabupaten
Kota
Waktu : 2020-08-30 16:25:00
Tipe : Kebakaran Hutan
Kejadian
Lokasi : Petak 19 f luas 9.1 Ha tan jati thn 1997 KUIV RPH Awar awar , BKPH Bagor, KPH Nganjuk, administratif pemerintahan Desa Wilangan lmdh Purbo Jati, Kecamatan Wilangan, Kabupaten Nganjuk
Koordinat : -7.566583,111.804092
Cuaca : Cerah
Kronologi : Pada waktu patroli kamhut dan antisipasi Karhutla di petak 9 Satiran KRPH Awar awar, Sigit Purwantoro Polter dan Budianto mdr tanam melihat kepulan asap tebal dari kejauhan segera didekati ternyata benar ada karhutla di petak 19 f tersebut dan petugas bersama-sama berusaha untuk memadamkannya.
Meninggal : 0
Hilang : 0
Luka Berat : 0
Luka Ringan : 0
Kerusakan : Luas yang terbakar: +/- 1.3 Ha, jenis tanaman jati
Kerugian : -
Upaya : a. Memadamkan langsung ke titik api
b. Membuat sekat bakar/ilaran
c. Jumlah personil pemadaman yang terlibat 7 orang gab Anggota polsek dan koramil Wilangan dan masyarakat setempat anggota Lmdh Purbojati
d. Tenaga pembantu yang terlibat (sumber dan jumlah).
e. Lmdh Purbojati Jumlah 2 orang
Sumber : PERHUTANI

5. Kabupaten / : Probolinggo Kabupaten
Kota
Waktu : 2020-08-30 11:45:00
Tipe : Kebakaran Hutan
Kejadian
Lokasi : Petak 40e Tegakan Pinus Tahun 1990RPH Sumber, BKPH Sukapura, KPH Probolingg. Administratif Desa Tempuran Kec. Sumber
Koordinat : -7.938948,113.116638
Cuaca : Cerah
Kronologi : Pada saat patroli 2 (dua) Staf Sdr. Sugianto & Suwatto dari kejauhan terlihat kepulan asap yang besar lalu bersama sama dengan 1 (satu) Staf Sdr. Sugeng Widodo, Kanit Tipiter Polres Probolinggo beserta 2 (dua) Anggota dan 2 (dua) Anggota Polsek Sumber berusaha memadamkan api dengan membuat ilaran dan memadamkan langsung dengan alat gepyok dan ranting - ranting basah. Sumber api/penyebab kebakaran di duga ada orang yang tidak bertanggungjawab sengaja membuang puntung rokok.
Meninggal : 0
Hilang : 0
Luka Berat : 0
Luka Ringan : 0
Kerusakan : Lahan terbakar 0.75 Ha dengan jenis vegetasi tumbuhan rumputkering, tumbuhan bawah/semak belukar dan tempurung sadapan pinus
Kerugian : -
Upaya : a.memadamkan api secara langsung dengan menggunakan gepyok.
b.membuat ilaran selebar 1.5m
Api dapat dipadamkan pkl 13.00 WIB
Sumber : Perhutani

6. Kabupaten / : Tuban Kabupaten
Kota
Waktu : 2020-08-30 11:15:00
Tipe : Kebakaran Hutan
Kejadian
Lokasi : Petak 92 g RPH Panceng, BKPH Kranji, KPH Tuba, administrasi Desa Wotan kec Panceng kab Gresik.
Koordinat : -6.957154,112.472832
Cuaca : Cerah
Kronologi : Terjadi kebakaran jam 10.45 WIB kemudian dilakukan pemadaman secara manual pakai alat kebyok seadanya. Api dapat dipadamkan pkl 13.10 WIB.
Meninggal : 0
Hilang : 0
Luka Berat : 0
Luka Ringan : 0
Kerusakan : luas lahan terbakar 2.0 Ha, jenis yang terbakar tumbuhan bawah rumput dan semak belukar.
Kerugian : -
Upaya : Patroli perhutani dibantu masyarakat melakukan pemadaman secara manual.
Sumber : PERHUTANI

III. Aktivitas Gunung Api di Wilayah Jawa Timur

Gunung api di wilayah Jawa Timur yang terpantau sebagai berikut:

1. Gunung Bromo : **WASPADA** (Level II) Sejak Tanggal 20 Oktober 2016

2. Gunung Semeru : **WASPADA** (Level II) Sejak Tanggal 02 Mei 2013
3. Gunung Raung : **WASPADA** (Level II) Sejak Tanggal 17 Juli 2020
4. Gunung Ijen : **NORMAL** (Level I) Sejak Tanggal 08 Agustus 2014
5. Gunung Kelud : **NORMAL** (Level I) Sejak Tanggal 07 Agustus 2014
6. Gunung Lamongan : **NORMAL** (Level I) Sejak Tanggal 19 April 2012
7. Gunung Arjuno – Welirang : **NORMAL** (Level I) Sejak Tahun 1995

IV. Pantauan Titik Panas Wilayah Jawa Timur

Pantauan berdasarkan sensor *MODIS (Moderate Resolution Imaging Spectroradiometer)* dari Satelit *Terra, Aqua, Suomi* pada hari **Minggu – Senin, 30 – 31 Agustus 2020** pukul 07.00 s/d 07.00 WIB, dilaporkan sebagai berikut:

| No. | Koordinat | Tanggal | Waktu (WIB) | Tingkat | Kecamatan | Kab/Kota | Keterangan |
|-------|-----------|---------|-------------|---------|-----------|----------|------------|
| Nihil | | | | | | | |

V. Peringatan Dini Cuaca Wilayah Jawa Timur

A. Nihil

B. Penyebaran informasi peringatan dini Jawa Timur :

1. Menelepon Kabupaten/ Kota yang diperkirakan berpotensi terjadi hujan.
2. Menyebarkan informasi melalui Radio Komunikasi VHF BPBD Provinsi Jawa Timur pada freq 164.525 Mhz dan VHF RAPI pada freq 143.550 Mhz.
3. Menyebarkan informasi ke Kab/Kota melalui SMS Gateway BPBD Provinsi Jawa Timur dan melalui ponsel monitoring nomor 081231780000 dan Jejaring Sosial.

VI. Prakiraan Cuaca Wilayah Jawa Timur

Prakiraan Cuaca Provinsi Jawa Timur pada **Senin – Selasa, 31 Agustus – 01 September 2020** mulai Pukul 07.00 s/d 07.00 WIB. Dilaporkan sebagai berikut :

- A. 1. - Pagi hari : jumlah kecamatan yang diprakirakan Cerah 90.6%, Berawan 2.0%, dan Berkabut 7.4%.
 - Siang hari : jumlah kecamatan yang diprakirakan Cerah 98.6%, dan Berawan 1.4%.
 - Malam hari : jumlah kecamatan yang diprakirakan Cerah 81.2%, Berawan 8.4%, dan Berkabut 10.4%.
 - Dini hari : jumlah kecamatan yang diprakirakan Cerah 59.6%, Berawan 2.0%, dan Berkabut 38.4%.
2. - Suhu udara : 11 - 35 °C
 - Kelembapan udara : 40 - 100 %
 - Angin : dominan dari Timur - Tenggara dengan kecepatan 05 - 40 km/jam

B. **Peringatan Dini :**

Nihil

Sumber : BMKG Stasiun Meteorologi Juanda

VII. Prakiraan Tinggi Gelombang

Prakiraan gelombang laut maksimum di wilayah Jawa Timur pada **Senin – Selasa, 31 Agustus – 01 September 2020** mulai Pukul 07.00 s/d 07.00 WIB. Dilaporkan sebagai berikut :

- A. **Kondisi Sinoptik** : Berawan, arah angin dari Timur - Tenggara, kec. angin maksimum di L. Jawa bagian timur 21 knots dan S. Hindia selatan Jatim 24 knots. Tinggi gelombang di L. Jawa bagian timur antara 1.0-2.5 m dan di S. Hindia selatan Jatim antara 2.0-4.3 m.
- B. **Peringatan** : Waspada tinggi gelombang lebih dari 2.5 m di Laut Jawa Barat dan Timur Masalembo, Perairan selatan Jawa Timur, serta Samudera Hindia selatan Jatim.

Sumber : BMKG Maritim Surabaya

VIII. Komunikasi Radio


Berdasarkan monitoring dari Media Sosial (Facebook, WhatsApp & Telegram) dan Radio Pusdalops BPBD Provinsi Jawa Timur di Frekwensi HF 114.375 dan VHF 143.550 MHz pada hari **Minggu – Senin, 30 – 31 Agustus 2020** Pukul 07.00 – 07.00 WIB. Dilaporkan sebagai berikut:

| LOG SHEET | | Tanggal : 30 – 31 Agustus 2020 |
|--------------------------------|------------------|--------------------------------|
| Operator : Rhevangga & Gangsar | | Hari : Minggu – Senin |
| | | STASIUN : PUSDALOPS BPBD JATIM |
| REKAP PERCAKAPAN | | |
| Waktu | Pengirim | Percakapan |
| 30/08/2020 07:00:00 | Kab. Nganjuk | Cerah |
| 30/08/2020 07:00:00 | Kab. Madiun | Cerah |
| 30/08/2020 07:00:00 | Kab Madiun | Cerah |
| 30/08/2020 07:01:00 | Kota Malang | Cerah Berawan |
| 30/08/2020 07:12:00 | Kab Gresik | Cerah |
| 30/08/2020 07:13:00 | Kab Banyuwangi | Cerah Berawan - Berawan |
| 30/08/2020 07:21:00 | Kab Situbondo | Cerah |
| 30/08/2020 07:26:00 | Kab Probolinggo | Cerah - Cerah Berawan |
| 30/08/2020 07:32:00 | Kab Bojonegoro | Cerah Berawan |
| 30/08/2020 07:47:00 | Kab Jombang | Cerah - Udara Kabur |
| 30/08/2020 08:00:00 | Kab Magetan | Cerah |
| 30/08/2020 08:53:00 | Kab Jember | Cerah |
| 30/08/2020 09:58:00 | Kab Jombang | Cerah |
| 30/08/2020 10:01:00 | Kab Nganjuk | Cerah |
| 30/08/2020 10:05:00 | Kab Trenggalek | Cerah |
| 30/08/2020 10:05:00 | Kota Malang | Cerah |
| 30/08/2020 10:06:00 | Kota Pasuruan | Cerah Berawan |
| 30/08/2020 11:10:00 | Kab Ponorogo | Cerah |
| 30/08/2020 11:20:00 | Kab Gresik | Cerah |
| 30/08/2020 12:14:00 | Kab Bondowoso | Berawan |
| 30/08/2020 13:00:00 | Kota Malang | Berawan |
| 30/08/2020 13:09:00 | Kota Batu | Cerah Berawan |
| 30/08/2020 13:11:00 | Kab. Jombang | Cerah |
| 30/08/2020 13:58:00 | Kota Pasuruan | Cerah Berawan |
| 30/08/2020 14:01:00 | Kab. Trenggalek | Cerah |
| 30/08/2020 14:05:00 | Kab. Lamongan | Cerah |
| 30/08/2020 14:46:00 | Kab. Bojonegoro | Cerah |
| 30/08/2020 15:00:00 | Kab. Magetan | Cerah |
| 30/08/2020 15:15:00 | Kab. Gresik | Cerah |
| 30/08/2020 16:00:00 | Kota Malang | Cerah Berawan |
| 30/08/2020 16:00:00 | Kab. Nganjuk | Cerah |
| 30/08/2020 16:04:00 | Kab. Ponorogo | Cerah |
| 30/08/2020 16:14:00 | Kab. Jombang | Cerah |
| 30/08/2020 17:00:00 | Kota Pasuruan | Cerah |
| 30/08/2020 18:00:00 | Kab. Trenggalek | Berawan |
| 30/08/2020 18:01:00 | Kab. Bondowoso | Berawan |
| 30/08/2020 19:00:00 | Kab. Madiun | Cerah |
| 30/08/2020 19:00:00 | Kab. Jombang | Cerah |
| 30/08/2020 19:02:00 | Kota Malang | Cerah Berawan |
| 30/08/2020 19:03:00 | Kab. Nganjuk | Cerah |
| 30/08/2020 19:25:00 | Kab. Situbondo | Cerah |
| 30/08/2020 19:30:00 | Kab. Probolinggo | Cerah |
| 30/08/2020 20:06:00 | Kab. Gresik | Cerah |
| 30/08/2020 20:30:00 | Kab. Ponorogo | Cerah |
| 30/08/2020 20:45:00 | Kota Batu | Berawan |
| 30/08/2020 21:00:00 | Kota Pasuruan | Cerah |
| 30/08/2020 22:00:00 | Kab. Jombang | Cerah |
| 30/08/2020 22:00:00 | Kab. Trenggalek | Cerah |
| 30/08/2020 22:02:00 | Kota Malang | Cerah Berawan |
| 30/08/2020 23:06:00 | Kab. Bojonegoro | Cerah Berawan |
| 30/08/2020 23:08:00 | Kab. Magetan | Cerah |
| 30/08/2020 23:50:00 | Kab. Ponorogo | Cerah |
| 31/08/2020 00:00:00 | Kota Pasuruan | Cerah |
| 31/08/2020 00:00:00 | Kab. Bondowoso | Berawan |
| 31/08/2020 01:00:00 | Kab. Jombang | Cerah |
| 31/08/2020 01:15:00 | Kab. Lumajang | Cerah berawan |

| LOG SHEET | | Tanggal : 30 – 31 Agustus 2020 |
|--------------------------------|-----------------|--------------------------------|
| Operator : Rhevangga & Gangsar | | Hari : Minggu – Senin |
| | | STASIUN : PUSDALOPS BPBD JATIM |
| 31/08/2020 01:30:00 | Kota Malang | Udara kabur |
| 31/08/2020 04:00:00 | Kab. Jombang | Cerah |
| 31/08/2020 05:45:00 | Kab. Ngawi | Cerah |
| 31/08/2020 06:00:00 | Kab. Bojonegoro | Cerah |
| 31/08/2020 06:00:00 | Kab. Pamekasan | Cerah |
| 31/08/2020 06:09:00 | Kab. Pacitan | Berawan |
| 31/08/2020 06:10:00 | Kab. Bondowoso | Berawan |
| 31/08/2020 06:18:00 | Kab. Sidoarjo | Cerah |
| 31/08/2020 06:36:00 | Kota Batu | Cerah Berawan |
| 31/08/2020 07:00:00 | Kab. Blitar | Cerah |

Sidoarjo, 31 Agustus 2020
a.n. KAPUSDALOPS PB
BPBD Prov. Jawa Timur


Supervisor,



DINO ANDALANANTO, S.Kom
NIPTTPK. 208-03061985-012019-1875


Operator,

1.



RHEVANGGA ARIATAMA
NIP. 19960304 201908 1 001

2.



GANGSAR ARYO Y.
NIPTTPK. 208 - 19041978 - 012019 - 1900