



PEMERINTAH PROVINSI JAWA TIMUR
BADAN PENANGGULANGAN BENCANA DAERAH

Jl. Letjen S. Parman No. 55 Waru, Telp. (031) 8550222; Fax. (031) 8550101

WARU – SIDOARJO

Sidoarjo, 26 Agustus 2020

Nomor : 360/1861 /208.1/2020
Sifat : Penting
Lampiran : -
Perihal : Laporan Harian Bencana

Kepada
Yth. Ibu Gubernur Jawa Timur

Di **SURABAYA**


Bersama ini disampaikan dengan hormat **Laporan Harian** PUSDALOPS
PB BPBD Provinsi Jawa Timur kejadian bencana Tanggal 25 – 26 Agustus 2020
pukul 07.00 WIB, berdasarkan pantauan petugas piket dan laporan dari BPBD
Kabupaten Kota se Jawa Timur sebagaimana terlampir.

Demikian untuk menjadi periksa.

An. KEPALA PELAKSANA
BADAN PENANGGULANGAN BENCANA DAERAH
PROVINSI JAWA TIMUR

Sekretaris,
u.b

Kasubbag. Umum dan Kepegawaian



KEMAL FARUK, S.Sos

Penata Tk. I

NIP. 19671018 199803 1 008

TEMBUSAN :

- Yth. 1. Bp. Kepala BNPB di Jakarta
 2. Bp. Kepala Kepolisian Daerah
Jawa Timur
 3. Bp. Wakil Gubernur Jawa Timur
 4. Bp. Sekretaris Daerah Prov.
Jatim selaku Kepala ex officio
BPBD Prov. Jatim
 5. Bp. Kepala Pelaksana BPBD
Prov. Jatim
-



PEMERINTAH PROVINSI JAWA TIMUR
BADAN PENANGGULANGAN BENCANA DAERAH

Jl. Letjen. S. Parman No. 55 Waru, Telp. (031) 8550222; Fax. (031) 8550101
SIDOARJO – 61256

LAPORAN HARIAN PUSDALOPS

Dilaporkan kejadian alam dan bencana di wilayah Jawa Timur yang terjadi pada **Selasa - Rabu, 25 - 26 Agustus 2020** pukul 07.00 s/d 07.00 WIB. Informasi yang diperoleh PUSDALOPS BPBD Provinsi Jawa Timur, sebagai berikut :

I. Kejadian Bencana

Nihil

II. Kejadian Lain – Lain

1. Kabupaten / : Nganjuk Kabupaten

Kota

Waktu : 2020-08-25 17:00:00

Tipe : Kebakaran Hutan

Kejadian

Lokasi : RPH Sdm Geneng , BKPH Bagor, KPH Nganjuk masuk dalam wilayah administratif pemerintahan Dusun/Kampung Oro-Oro,Ds.Sudimoroharjo lmdh Trubus Kusumo Kecamatan Wilangan

Koordinat : -7.644911,111.789261

Cuaca : Cerah

Kronologi : Pada waktu patroli karhut dan antisipasi Karhutla di petak 32 KRPH Sdm Geneng HS Budianto,Budiono polter melihat kepulan asap dari kejauhan

Meninggal : 0

Hilang : 0

Luka Berat : 0

Luka Ringan : 0

Kerusakan : Terbakarnya lahan hutan jenis tanaman rumput di petak 56 seluas 0.25 Ha

Kerugian : -

Upaya : Polhut PERHUTANI dibantu TRC BPBD Kab. Nganjuk melakukan pemadaman secara manual selama 1 jam.

Sumber : BPBD Kab. Nganjuk

III. Aktivitas Gunung Api di Wilayah Jawa Timur

Gunung api di wilayah Jawa Timur yang terpantau sebagai berikut:

1. Gunung Bromo : **WASPADA** (Level II) Sejak Tanggal 20 Oktober 2016
2. Gunung Semeru : **WASPADA** (Level II) Sejak Tanggal 02 Mei 2013
3. Gunung Raung : **WASPADA** (Level II) Sejak Tanggal 17 Juli 2020
4. Gunung Ijen : **NORMAL** (Level I) Sejak Tanggal 08 Agustus 2014
5. Gunung Kelud : **NORMAL** (Level I) Sejak Tanggal 07 Agustus 2014
6. Gunung Lamongan : **NORMAL** (Level I) Sejak Tanggal 19 April 2012
7. Gunung Arjuno – Welirang : **NORMAL** (Level I) Sejak Tahun 1995

IV. Pantauan Titik Panas Wilayah Jawa Timur

Pantauan berdasarkan sensor MODIS (*Moderate Resolution Imaging Spectroradiometer*) dari Satelit Terra, Aqua, Suomi pada hari **Selasa - Rabu, 25 - 26 Agustus 2020** pukul 07.00 s/d 07.00 WIB, dilaporkan sebagai berikut:

No.	Koordinat	Tanggal	Waktu (WIB)	Tingkat	Kecamatan	Kab/Kota	Keterangan
Nihil							

V. Peringatan Dini Cuaca Wilayah Jawa Timur

A. Nihil

B. Penyebaran informasi peringatan dini Jawa Timur :

1. Menelepon Kabupaten/ Kota yang diperkirakan berpotensi terjadi hujan.
2. Menyebarkan informasi melalui Radio Komunikasi VHF BPBD Provinsi Jawa Timur pada freq 164.525 Mhz dan VHF RAPI pada freq 143.550 Mhz.
3. Menyebarkan informasi ke Kab/Kota melalui SMS Gateway BPBD Provinsi Jawa Timur dan melalui ponsel monitoring nomor 081231780000 dan Jejaring Sosial.

VI. Prakiraan Cuaca Wilayah Jawa Timur

Prakiraan Cuaca Provinsi Jawa Timur pada **Rabu - Kamis, 26 - 27 Agustus 2020** mulai Pukul 07.00 s/d 07.00 WIB. Dilaporkan sebagai berikut :

- A. 1. - **Pagi hari** : jumlah kecamatan yang diperkirakan Cerah 89.4%, Berawan 2.8%, dan Berkabut 7.8%.
- **Siang-Sore hari** : jumlah kecamatan yang diperkirakan Cerah 98.7%, dan Berawan 1.4%.
- **Malam hari** : jumlah kecamatan yang diperkirakan Cerah 86.3%, Berawan 3.0%, dan Berkabut 10.8%.
- **Dini hari** : jumlah kecamatan yang diperkirakan Cerah 53.2%, Berawan 1.8%, dan Berkabut 45.0%.
2. - **Suhu udara** : 10 - 34 °C
- **Kelembapan udara** : 45 - 95 %
- **Angin** : dominan dari Timur - Tenggara dengan kecepatan 05 - 40 km/jam
- B. **Peringatan Dini** :
Nihil

Sumber : BMKG Stasiun Meteorologi Juanda

VII. Prakiraan Tinggi Gelombang

Prakiraan gelombang laut maksimum di wilayah Jawa Timur pada **Rabu - Kamis, 26 - 27 Agustus 2020** mulai Pukul 07.00 s/d 07.00 WIB. Dilaporkan sebagai berikut :

- A. **Kondisi Sinoptik** : Berawan, arah angin dari Timur - Tenggara, kec. angin maksimum di L. Jawa bagian timur 25 knots dan S. Hindia selatan Jatim 27 knots. Tinggi gelombang di L. Jawa bagian timur antara 1.3-3.3 m dan di S. Hindia selatan Jatim antara 2.0-4.0 m.
- B. **Peringatan** : Waspada tinggi gelombang lebih dari 2.5 m di Perairan Kalteng bag. timur, L. Jawa utara Bawean, L. Jawa selatan Bawean, L. Jawa barat Masalembo, L. Jawa timur Masalembo, Perairan selatan Jatim, S. Hindia selatan Jatim.

Sumber : BMKG Maritim Surabaya

VIII. Komunikasi Radio


Berdasarkan monitoring dari Media Sosial (Facebook, WhatsApp & Telegram) dan Radio PUSDALOPS BPBD Provinsi Jawa Timur di Frekwensi HF 114.375 dan VHF 143.550 MHz pada hari **Selasa - Rabu, 25 - 26 Agustus 2020** Pukul 07.00 - 07.00 WIB. Dilaporkan sebagai berikut:

LOG SHEET		Tanggal : 25 - 26 Agustus 2020
Operator : Gangsar, Andi		Hari : Selasa - Rabu
STASIUN : PUSDALOPS BPBD JATIM		
REKAP PERCAKAPAN		
Waktu	Pengirim	Percakapan
25/08/2020 07:00:00	Kab. Nganjuk	Cerah
25/08/2020 07:00:00	Kota Malang	Cerah Berawan
25/08/2020 07:00:00	Kab. Gresik	Cerah
25/08/2020 07:00:00	Kab. Madiun	Cerah
25/08/2020 07:00:00	Kab. Jombang	Cerah
25/08/2020 07:00:00	Kab. Situbondo	Cerah
25/08/2020 07:45:00	Kota Batu	Cerah

LOG SHEET		Tanggal : 25 – 26 Agustus 2020
		Hari : Selasa - Rabu
Operator : Gangsar, Andi		STASIUN : PUSDALOPS BPBD JATIM
25/08/2020 08:00:00	Kab. Jember	Cerah
25/08/2020 09:50:00	Kota Mojokerto	Cerah
25/08/2020 10:00:00	Kab. Jember	Cerah
25/08/2020 10:00:00	Kab. Jombang	Cerah
25/08/2020 10:00:00	Kab. Nganjuk	Cerah
25/08/2020 10:00:00	Kota Pasuruan	Cerah
25/08/2020 10:00:00	Kota Malang	Cerah
25/08/2020 11:04:00	Kab. Gresik	Cerah
25/08/2020 11:05:00	Kab. Gresik	Cerah
25/08/2020 12:01:00	Kab. Bondowoso	Cerah
25/08/2020 12:19:00	Kota Batu	Cerah
25/08/2020 13:01:00	Kab. Nganjuk	Cerah
25/08/2020 13:02:00	Kab. Jombang	Cerah
25/08/2020 13:09:00	Kab. Situbondo	Cerah
25/08/2020 13:52:00	Kab. Sidoarjo	Cerah
25/08/2020 14:00:00	Kota Pasuruan	Cerah
25/08/2020 15:00:00	Kab. Gresik	Cerah
25/08/2020 15:07:00	Kab. Magetan	Cerah
25/08/2020 15:15:00	Kota Malang	Cerah
25/08/2020 15:21:00	Kab. Bojonegoro	Cerah
25/08/2020 15:31:00	Kota Probolinggo	Cerah
25/08/2020 16:00:00	Kab. Jombang	Cerah
25/08/2020 17:00:00	Kota Pasuruan	Cerah
25/08/2020 18:01:00	Kab. Bondowoso	Cerah
25/08/2020 19:00:00	Kab. Jombang	Cerah
25/08/2020 19:00:00	Kab. Nganjuk	Cerah
25/08/2020 19:00:00	Kota Malang	Cerah
25/08/2020 19:02:00	Kab. Madiun	Cerah
25/08/2020 19:04:00	Kab. Gresik	Cerah
25/08/2020 19:05:00	Kab. Blitar	Cerah
25/08/2020 21:02:00	Kab. Trenggalek	Cerah
25/08/2020 21:05:00	Kota Pasuruan	Cerah
25/08/2020 22:00:00	Kota Malang	Berawan
25/08/2020 22:04:00	Kab. Jombang	Cerah
25/08/2020 23:00:00	Kab. Bojonegoro	Cerah
25/08/2020 23:00:00	Kab. Magetan	Cerah
25/08/2020 23:35:00	Kab. Ponorogo	Cerah
26/08/2020 00:00:00	Kota Pasuruan	Cerah Berawan
26/08/2020 01:00:00	Kab. Jombang	Cerah
26/08/2020 02:01:00	Kab. Bondowoso	Cerah
26/08/2020 03:00:00	Kota Pasuruan	Cerah Berawan
26/08/2020 04:00:00	Kab. Jombang	Cerah
26/08/2020 06:00:00	Kab. Bondowoso	Berawan

Sidoarjo, 26 Agustus 2020
a.n. KAPUSDALOPS PB
BPBD Prov. Jawa Timur

Supervisor,




DINO ANDALANANTO, S.Kom

NIPTTPK. 208-03061985-012019-1875

Operator


1.



ANDI RAHMAD S, SE

NIPTTPK. 208-012012-14051981-3684

2.



GANGSAR ARYO Y

NIPTTPK. 208-19041978-012019-1900