



**PEMERINTAH PROVINSI JAWA TIMUR**  
**BADAN PENANGGULANGAN BENCANA DAERAH**

Jl. Letjen S. Parman No. 55 Waru, Telp. (031) 8550222; Fax. (031) 8550101  
**WARU – SIDOARJO**

Sidoarjo, 17 Agustus 2020

Nomor : 360/2016/208.1/2020  
Sifat : Penting  
Lampiran : -  
Perihal : Laporan Harian Bencana

Kepada  
Yth. Ibu Gubernur Jawa Timur


Di **SURABAYA**

Bersama ini disampaikan dengan hormat **Laporan Harian** PUSDALOPS PB BPBD Provinsi Jawa Timur kejadian bencana Tanggal 16 – 17 Agustus 2020 pukul 07.00 WIB, berdasarkan pantauan petugas piket dan laporan dari BPBD Kabupaten Kota se Jawa Timur sebagaimana terlampir.

Demikian untuk menjadi periksa.

An. KEPALA PELAKSANA  
BADAN PENANGGULANGAN BENCANA DAERAH  
PROVINSI JAWA TIMUR  
Sekretaris,  
u.b

Kasubbag Umum dan Kepegawaian



**KEMAL FARUK, S.Sos**

Penata Tk. I

NIP. 19671018 199803 1 008

TEMBUSAN :

- Yth. 1. Bp. Kepala BNPB di Jakarta  
2. Bp. Kepala Kepolisian Daerah Jawa Timur  
3. Bp. Wakil Gubernur Jawa Timur  
4. Bp. Sekretaris Daerah Prov. Jatim selaku Kepala ex officio BPBD Prov. Jatim  
5. Bp. Kepala Pelaksana BPBD Prov. Jatim



**PEMERINTAH PROVINSI JAWA TIMUR**  
**BADAN PENANGGULANGAN BENCANA DAERAH**

Jl. Letjen. S. Parman No. 55 Waru, Telp. (031) 8550222; Fax. (031) 8550101  
**SIDOARJO – 61256**

**LAPORAN HARIAN PUSDALOPS**

Dilaporkan kejadian alam dan bencana di wilayah Jawa Timur yang terjadi pada **Minggu - Senin, 16 – 17 Agustus 2020** pukul 07.00 s/d 07.00 WIB. Informasi yang diperoleh Pusdalops BPBD Provinsi Jawa Timur, sebagai berikut :

**I. Kejadian Bencana**

Nihil

**II. Kejadian Lain – Lain**

1. Kabupaten / : Bojonegoro Kabupaten

Kota

Waktu : 2020-08-16 15:40:00

Tipe : Kejadian Lain

Kejadian

Lokasi : Dusun Karangwaru, RT/RW. 15/03, Desa Sarirejo, Kec. Balen

Koordinat : -7.138630,111.970650

Cuaca : Cerah

Kronologi : Pada pukul 08.00 wib korban Adelia bersama 3 temannya berenang/ mandi di Bengawan solo kemudian pukul 10.00 wib teman korban berteriak minta tolong karena mengetahui korban a.n Adelia tenggelam.  
aat ini tim SAR gabungan bersama masyarakat setempat melakukan pencarian korban laka air An. Adelia (8 Th) Binti Ahmad Solikin.

Meninggal : 0

Hilang : 1

Luka Berat : 0

Luka : 0

Ringan

Kerusakan : -

Kerugian : -

Upaya : - Tim BPBD mendatangi lokasi guna melakukan asesment dan kaji cepat.  
- Tim SAR gabungan Bersama masyarakat setempat melakukan pencariia korban laka air An. Adelia (8 Th) Binti Ahmad Solikin.

Sumber : BPBD Kab. Bojonegoro

2. Kabupaten / : Malang Kota

Kota

Waktu : 2020-08-16 15:00:00

Tipe : Angin Kencang

Kejadian

Lokasi : Jl. Bulutangkis, Kel. Tasikmadu, Kec. Lowokwaro, Kota Malang.

Koordinat : -7.916210,112.629128

Cuaca : Hujan Lebat

Kronologi : Hujan lebat yang disertai angin puting beliung pada Minggu sore (16/8) menerjang wilayah Tasikmadu. Peristiwa ini mengakibatkan beberapa rumah rusak. Selain bangunan yang rusak, hujan juga menyebabkan sejumlah pohon tumbang dan atap rumah beterbangan pada 2 RT (RT.05 dan RT.04) di RW. 01. Tidak ada korban jiwa dalam kejadian ini namun menimbulkan sejumlah kerugian materil.

Meninggal : 0

Hilang : 0  
Luka Berat : 0  
Luka : 0  
Ringan  
Kerusakan : Rumah rusak : 10 unit  
Kerugian : -/+ Rp.30.023.000,-  
Upaya : - Melakukan assesment terkait kerusakan, kerugian, dan sumber daya yang terdampak di lokasi kejadian  
- Menginformasikan kepada RT/RW untuk membuat laporan kejadian ke Kelurahan setempat  
- Menghimbau kepada masyarakat agar tetap tenang dan waspada, jauhi pohon-pohon yang rindang atau bangunan-bangunan yang rapuh, mengusahakan tidak keluar rumah di saat hujan lebat disertai angin kencang, petir/kilat. Bagi pengendara motor menghindari genangan air dan tidak berteduh di bawah pohon saat hujan lebat disertai angin  
Sumber : BPBD Kota Malang

---

3. Kabupaten / : Malang Kabupaten  
Kota  
Waktu : 2020-08-16 14:00:00  
Tipe : Angin Kencang  
Kejadian  
Lokasi : Desa Langlang, Kec. Singosari, Kab. Malang.  
Koordinat : -7.892800,112.630013  
Cuaca : Cerah  
Kronologi : Pada tanggal 16 Agustus 2020 pukul 14.00 s.d 19.00 WIB, bertempat di Ds. Langlang, Kec. Singosari, Kab. Malang telah terjadi hujan lebat disertai angin kencang yang mengakibatkan total 85 rumah rusak diantaranya, 54 rumah rusak ringan, 26 rumah rusak sedang, dan 5 rumah rusak berat. Korban jiwa 1 orang. Dilanjutkan pendataan dan gotong royong memperbaiki atap rumah yang rusak oleh warga bersama - sama perangkat desa dan Aparat Kewilayahan.  
Meninggal : 1  
Hilang : 0  
Luka Berat : 0  
Luka : 0  
Ringan  
Kerusakan : - 54 unit rumah rusak ringan  
- 26 unit rumah rusak sedang  
- 5 unit rumah rusak berat  
Kerugian : -  
Upaya : Pendataan dan gotong royong memperbaiki atap rumah yang rusak oleh warga bersama - sama perangkat desa dan Aparat Kewilayahan.  
Sumber : BPBD Kab. Malang

---

4. Kabupaten / : Malang Kabupaten  
Kota  
Waktu : 2020-08-16 14:00:00  
Tipe : Angin Kencang  
Kejadian  
Lokasi : Desa Kepuharjo, Desa krajan, Desa Ngenep, Kec. Karangploso, Kab. Malang.  
Koordinat : -7.903590,112.619637  
Cuaca : Cerah  
Kronologi : Pada tanggal 16 Agustus 2020 pukul 14.00 s.d 19.00 WIB, bertempat di Desa Kepuharjo, Desa Krajan, dan Desa Ngenep, Kec. Karangploso, Kab. Malang telah terjadi hujan deras disertai angin kencang yang mengakibatkan 17 rumah dan 2 Fasilitas

umum rusak.

Meninggal : 0  
Hilang : 0  
Luka Berat : 0  
Luka : 0  
Ringan  
Kerusakan : - 17 unit Rumah  
              - 2 Fasilitas Umum  
Kerugian : -  
Upaya : Assesment dan penanganan di wilayah terkait.  
Sumber : BPBD Kab. Malang

---

5. Kabupaten / : Situbondo Kabupaten  
Kota  
Waktu : 2020-08-16 13:00:00  
Tipe : Kebakaran  
Kejadian  
Lokasi : Dusun Ptahek Timur, RT 01, RW 01, Desa Duwet, Kec. Panarukan, Kab. Stubondo  
Koordinat : -7.698880,114.013046  
Cuaca : Cerah  
Kronologi : Pada hari Minggu tanggal 16 Agustus 2020 sekitar pukul 13.00 WIB telah terjadi kebakaran rumah yg menghancurkan 2 (dua) rumah warga setempat, masing<sup>2</sup> milik P. SUHAMAR umur 56 th dan P. RAHMAD BASARA umur 43 th.  
Kejadian bermula saat P. Suhamar menyalakan kompor gas untuk memasak, kemudian ditinggal tidur namun lupa mematikan kompor gas yg masih menyala. akibatnya api menyambar bahan yg mudah terbakar di dekat kompor gas sehingga terjadi kebakaran. Kejadian bermula saat P. Suhamar menyalakan kompor gas untuk memasak, kemudian ditinggal tidur namun lupa mematikan kompor gas yg masih menyala. akibatnya api menyambar bahan yg mudah terbakar di dekat kompor gas sehingga terjadi kebakaran. Sumber api pertama kali terlihat oleh tetangganya sebelah rumahnya atas nama P. Rahmad Basara, lalu berteriak meminta perolongan warga.  
P. Suhamar yg terlelap tidur, kaget dg teriakan P. Rahmad Basara lalu berupaya menyelamatkan diri keluar rumah.  
Warga sekitar berupaya memadamkan api dg peralatan seadanya. beberapa menit kemudian 3 unit Damkar Kabupaten Situbondo tiba dilokasi dan melakukan Pemadaman agar tidak meluas atau merembet.  
Tidak ada korban luka maupun korban jiwa dalam kejadian tersebut.  
Api berhasil dipadamkan sekira pukul 14.00 WIB.

Meninggal : 0  
Hilang : 0  
Luka Berat : 0  
Luka : 0  
Ringan  
Kerusakan : 2 Rumah Terbakar  
Kerugian : -/+ Rp. 60.000.000,-  
Upaya : - Pusdalops BPBD berkoordinasi dengan Damkar  
          - Meninjau lokasi kejadian  
          - Pusdalops BPBD Situbondo melakukan koordinasi dengan pihak Perangkat Desa, Kecamatan, Koramil, Polsek dan Damkar serta Relawan.  
          - Pusdalops BPBD Kabupaten Situbondo melakukan Assesment / kaji cepat dilokasi. terkait kerusakan, kerugian, dan sumber daya yang terdampak di lokasi kejadian.  
          - Petugas Damkar melakukan Pemadaman api dan pembasahan dilokasi kebakaran.

Sumber : BPBD Kab. Situbondo

---

6. Kabupaten / : Nganjuk Kabupaten  
Kota

Waktu : 2020-08-16 12:30:00  
 Tipe : Kebakaran Hutan  
 Kejadian  
 Lokasi : RPH Malangbong, BKPH Bagor, KPH Nganjuk, masuk dalam wilayah administratif pemerintahan Desa Ngumpul, Kec. Bagor, Kab. Nganjuk.  
 Koordinat : -7.603110,111.820717  
 Cuaca : Cerah  
 Kronologi : Pada waktu patroli kamhut dan antisipasi Karhutla di petak 66, saya Banat KRPH Malangbong bersama Adi Pranoto KRPH Tuglur Kheri Agus p mdr polter. Melihat kepulan asap tebal dari kejauhan segera kami dekati ternyata benar ada karhutla di petak 67d luas 13.2 Ha tan BH th tanam 2019 tersebut dan spontanitas kami bersama sama berusaha untuk memadamkannya.  
 Penanganan pemadaman api +/- satu jam dari jam 12.30 wib s/d 13.30 wib.  
 Meninggal : 0  
 Hilang : 0  
 Luka Berat : 0  
 Luka Ringan : 0  
 Kerusakan : - Luas yang terbakar +/- 1 ha  
 - Kayu Jati rendetan alang-alang dan krinyu  
 Kerugian : Rp 3.000.000,-  
 Upaya : - Memadamkan langsung ke titik api  
 - Membuat sekat bakar/ilaran  
 Sumber : BPBD Kab. Nagnjuk

### III. Aktivitas Gunung Api di Wilayah Jawa Timur

Gunung api di wilayah Jawa Timur yang terpantau sebagai berikut:

1. Gunung Bromo : **WASPADA** (Level II) Sejak Tanggal 20 Oktober 2016
2. Gunung Semeru : **WASPADA** (Level II) Sejak Tanggal 02 Mei 2013
3. Gunung Raung : **WASPADA** (Level II) Sejak Tanggal 17 Juli 2020
4. Gunung Ijen : **NORMAL** (Level I) Sejak Tanggal 08 Agustus 2014
5. Gunung Kelud : **NORMAL** (Level I) Sejak Tanggal 07 Agustus 2014
6. Gunung Lamongan : **NORMAL** (Level I) Sejak Tanggal 19 April 2012
7. Gunung Arjuno – Welirang : **NORMAL** (Level I) Sejak Tahun 1995

### IV. Pantauan Titik Panas Wilayah Jawa Timur

Pantauan berdasarkan sensor *MODIS (Moderate Resolution Imaging Spectroradiometer)* dari Satelit *Terra, Aqua, Suomi* pada hari pada **Minggu - Senin, 16 – 17 Agustus 2020** pukul 07.00 s/d 07.00 WIB, dilaporkan sebagai berikut:

No.	Koordinat	Tanggal	Waktu (WIB)	Tingkat	Kecamatan	Kabupaten	Keterangan
1.	-8.117604, 114.057830	17-06-2020	01:16:13	High	Tlogosari	Bondowoso	Aktivitas Gunung Raung

### V. Peringatan Dini Cuaca Wilayah Jawa Timur

- A. Peringatan Dini Cuaca Jawa Timur pada tgl. **16 Agustus 2020** pukul **14:32 – 17:02 WIB** berpotensi terjadi Hujan Sedang – Lebat yang dapat disertai Kilat/Petir dan Angin Kencang terjadi sebanyak 3 (**tiga**) kali peringatan (Prakirawan-BMKG Surabaya).
- B. Penyebaran informasi peringatan dini Jawa Timur :
  1. Menelepon Kabupaten/ Kota yang diperkirakan berpotensi terjadi hujan.
  2. Menyebarkan informasi melalui Radio Komunikasi VHF BPBD Provinsi Jawa Timur pada freq 164.525 Mhz dan VHF RAPI pada freq 143.550 Mhz.
  3. Menyebarkan informasi ke Kab/Kota melalui SMS Gateway BPBD Provinsi Jawa Timur dan melalui ponsel monitoring nomor 081231780000 dan Jejaring Sosial.

## VI. Prakiraan Cuaca Wilayah Jawa Timur

Prakiraan Cuaca Provinsi Jawa Timur pada **Senin - Selasa, 17 - 18 Agustus 2020** mulai Pukul 07.00 s/d 07.00 WIB. Dilaporkan sebagai berikut :

- A. 1. - **Pagi hari** : jumlah kecamatan yang diprakirakan Cerah 93.3%, Berawan 4.8%, Berkabut 1.5%, dan Hujan Lokal 0.4%.
  - **Siang-Sore hari** : jumlah kecamatan yang diprakirakan Cerah 84.8%, Berawan 10.3%, dan Hujan Lokal 4.9%
  - **Malam hari** : jumlah kecamatan yang diprakirakan Cerah 77.8%, Berawan 15.4%, Berkabut 6.0%, dan Hujan Lokal 0.8%.
  - **Dini hari** : jumlah kecamatan yang diprakirakan Cerah 57.3%, Berawan 7.9%, Berkabut 31.0%, dan Hujan Lokal 3.9%.
2. - **Suhu udara** : 14 - 34 °C
  - **Kelembapan udara** : 35 - 100 %
  - **Angin** : dominan dari Timur - Tenggara dengan kecepatan 05 - 30 km/jam

### B. Peringatan Dini :

Nihil

*Sumber : BMKG Stasiun Meteorologi Juanda*

## VII. Prakiraan Tinggi Gelombang

Prakiraan gelombang laut maksimum di wilayah Jawa Timur pada **Senin - Selasa, 17 - 18 Agustus 2020** mulai Pukul 07.00 s/d 07.00 WIB. Dilaporkan sebagai berikut :

- A. **Kondisi Sinoptik** : Hujan, arah angin dari Timur - Tenggara, kec. angin maksimum di L. Jawa bagian timur 21 knots dan S. Hindia selatan Jatim 22 knots. Tinggi gelombang di L. Jawa bagian timur antara 1.0-2.5 m dan di S. Hindia selatan Jatim antara 1.3-3.3 m.
- B. **Peringatan** : Waspada tinggi gelombang lebih dari 2.5 m di Perairan selatan Jatim, S. Hindia selatan Jatim.

*Sumber : BMKG Maritim Surabaya*

## VIII. Komunikasi Radio


Berdasarkan monitoring dari Media Sosial (Facebook, WhatsApp & Telegram) dan Radio Pusedalops BPBD Provinsi Jawa Timur di Frekwensi HF 114.375 dan VHF 143.550 MHz pada hari **Minggu - Senin, 16 - 17 Agustus 2020** Pukul 07.00 - 07.00 WIB. Dilaporkan sebagai berikut:

LOG SHEET		Tanggal : 16 - 17 Agustus 2020
Operator : Bagus & Afif		Hari : Minggu - Senin
		STASIUN : PUSDALOPS BPBD JATIM
REKAP PERCAKAPAN		
Waktu	Pengirim	Percakapan
16/08/2020 07:10:00	Kab. Pacitan	Mendung
16/08/2020 07:35:00	Kab. Pamekasan	Cerah
16/08/2020 08:00:00	Kab. Magetan	Cerah
16/08/2020 08:00:00	Kota Batu	Cerah Berawan
16/08/2020 09:35:00	Kab. Sidoarjo	Cerah
16/08/2020 09:45:00	Kab. Jember	Cerah
16/08/2020 10:00:00	Kota Pasuruan	Cerah
16/08/2020 10:00:00	Kab. Jombang	Cerah
16/08/2020 10:00:00	Kota Malang	Cerah Berawan
16/08/2020 10:00:00	Kab. Nganjuk	Cerah Berawan
16/08/2020 11:40:00	Kab. Madiun	Berawan
16/08/2020 12:00:00	Kab. Bondowoso	Berawan
16/08/2020 12:20:00	Kab. Gresik	Cerah
16/08/2020 13:00:00	Kab. Jombang	Cerah
16/08/2020 13:00:00	Kab. Nganjuk	Cerah Berawan
16/08/2020 13:00:00	Kota Batu	Berawan
16/08/2020 13:10:00	Kab. Situbondo	Cerah Berawan
16/08/2020 14:00:00	Kota Pasuruan	Cerah Berawan
16/08/2020 15:00:00	Kab. Malang	Hujan Ringan

LOG SHEET		Tanggal : 16 - 17 Agustus 2020
Operator : Bagus & Afif		Hari : Minggu - Senin
		STASIUN : PUSDALOPS BPBD JATIM
16/08/2020 15:15:00	Kab. Gresik	Cerah
16/08/2020 15:40:00	Kab. Bojonegoro	Cerah Berawan
16/08/2020 16:00:00	Kab. Nganjuk	Cerah Berawan
16/08/2020 16:00:00	Kab. Jombang	Cerah
16/08/2020 16:00:00	Kota Malang	Mendung
16/08/2020 17:00:00	Kota Pasuruan	Cerah Berawan
16/08/2020 17:00:00	Kab. Trenggalek	Cerah - Cerah Berawan
16/08/2020 18:10:00	Kab. Bondowoso	Berawan
16/08/2020 18:30:00	Kab. Jember	Cerah Berawan
16/08/2020 19:00:00	Kab. Jombang	Cerah
16/08/2020 19:00:00	Kab. Madiun	Berawan
16/08/2020 19:30:00	Kab. Situbondo	Cerah
16/08/2020 19:30:00	Kab. Situbondo	Cerah
16/08/2020 20:00:00	Kota Batu	Berawan
16/08/2020 20:15:00	Kab. Gresik	Cerah - Cerah Berawan
16/08/2020 22:00:00	Kab. Jombang	Cerah
16/08/2020 22:00:00	Kab. Nganjuk	Cerah
16/08/2020 22:00:00	Kab. Sidoarjo	Cerah
16/08/2020 23:00:00	Kab. Magetan	Cerah
16/08/2020 23:30:00	Kab. Bojonegoro	Cerah Berawan
16/08/2020 23:30:00	Kab. Ponorogo	Cerah Berawan
17/08/2020 00:45:00	Kab. Sidoarjo	Cerah
17/08/2020 01:00:00	Kab. Jombang	Cerah
17/08/2020 01:30:00	Kota Malang	Udara Kabur - Berkabut
17/08/2020 06:00:00	Kab. Bojonegoro	Cerah Berawan
17/08/2020 06:00:00	Kab. Nganjuk	Cerah
17/08/2020 06:05:00	Kab. Bondowoso	Berawan

Sidoarjo, 17 Agustus 2020  
a.n. KAPUSDALOPS PB  
BPBD Prov. Jawa Timur

Supervisor,




**DINO ANDALANANTO, S.Kom**

NIPTTPK. 208-03061985-012019-1875

Operator,

1.



**BAGUS MUKTI WIBOWO, S.Kom**

NIPTTPK. 208-05061987-012019-1855

2.



**AFIF MAS GHOZANI, ST**

NIPTTPK. 208-18061994-042020-5433