



PEMERINTAH PROVINSI JAWA TIMUR
BADAN PENANGGULANGAN BENCANA DAERAH

Jl. Letjen S. Parman No. 55 Waru, Telp. (031) 8550222; Fax. (031) 8550101

WARU – SIDOARJO

Sidoarjo, 15 Agustus 2020

Nomor : 360/1807 /208.1/2020
Sifat : Penting
Lampiran : -
Perihal : Laporan Harian Bencana

Kepada
Yth. Ibu Gubernur Jawa Timur


Di **SURABAYA**

Bersama ini disampaikan dengan hormat **Laporan Harian** PUSDALOPS
PB BPBD Provinsi Jawa Timur kejadian bencana Tanggal 14 – 15 Agustus 2020
pukul 07.00 WIB, berdasarkan pantauan petugas piket dan laporan dari BPBD
Kabupaten Kota se Jawa Timur sebagaimana terlampir.

Demikian untuk menjadi periksa.

An. KEPALA PELAKSANA
BADAN PENANGGULANGAN BENCANA DAERAH
PROVINSI JAWA TIMUR
Sekretaris,
u.b

Kasubbag Umum dan Kepegawaian



KEMAL FARUK, S.Sos

Penata Tk. I

NIP. 19671018 199803 1 008

TEMBUSAN :

- Yth. 1. Bp. Kepala BNPB di Jakarta
2. Bp. Kepala Kepolisian Daerah
Jawa Timur
3. Bp. Wakil Gubernur Jawa Timur
4. Bp. Sekretaris Daerah Prov.
Jatim selaku Kepala ex officio
BPBD Prov. Jatim
5. Bp. Kepala Pelaksana BPBD
Prov. Jatim



PEMERINTAH PROVINSI JAWA TIMUR
BADAN PENANGGULANGAN BENCANA DAERAH

Jl. Letjen. S. Parman No. 55 Waru, Telp. (031) 8550222; Fax. (031) 8550101
SIDOARJO – 61256

LAPORAN HARIAN PUSDALOPS

Dilaporkan kejadian alam dan bencana di wilayah Jawa Timur yang terjadi pada **Jumat - Sabtu, 14 – 15 Agustus 2020** pukul 07.00 s/d 07.00 WIB. Informasi yang diperoleh Pusdalops BPBD Provinsi Jawa Timur, sebagai berikut :

I. Kejadian Bencana

Nihil

II. Kejadian Lain – Lain

1. Kabupaten / : Lumajang Kabupaten

Kota

Waktu : 2020-08-14 21:09:44

Tipe : Gempa Bumi

Kejadian

Lokasi : 36 km Tenggara Lumajang - JATIM

Koordinat : -8.420000,113.379997

Cuaca : Berawan

Kronologi : Gempa Mag: 2.8 SR, 14-Aug-20 21:09:44 WIB, Lok: 8.42 LS,113.38 BT (36 km Tenggara Lumajang - JATIM), Kedlmn:15 Km
Ket : Gempa tidak terasa.

Korban : 0

Kerusakan : -

Kerugian : -

Upaya : Menyebarkan info gempa.

Sumber : BMKG-TRT

2. Kabupaten / : Nganjuk Kabupaten

Kota

Waktu : 2020-08-14 17:15:00

Tipe : Kebakaran Hutan

Kejadian

Lokasi : Desa Ngujung, Kecamatan Gondang

Koordinat : -7.498342,112.006165

Cuaca : Cerah berawan

Kronologi : - Pada pkl 17.20 wib mendapat informasi dari Hotspot lapan fire dengan menyamakan titik koordinat diketahui adanya Karhutla di 164b RPH Ngujung BKPH Ngujung Barat KPH Jombang, setelah di cek api sudah padam
- Pada pkl 17.20 wib melakukan pengecekan ke lokasi kebakaran terjadi di plong tanaman polowijo pesanggem (pembersihan lahan oleh pesanggem)

Korban : 0

Kerusakan : Luas yang terbakar = 0,12 ha

Kerugian : -

Upaya : langsung melakukan pengecekan ke TKP

Sumber : Pusdalops PB - BPBD Kab. Nganjuk

III. Aktivitas Gunung Api di Wilayah Jawa Timur

Gunung api di wilayah Jawa Timur yang terpantau sebagai berikut:

1. Gunung Bromo : **WASPADA** (Level II) Sejak Tanggal 20 Oktober 2016

2. Gunung Semeru : **WASPADA** (Level II) Sejak Tanggal 02 Mei 2013
3. Gunung Raung : **WASPADA** (Level II) Sejak Tanggal 17 Juli 2020
4. Gunung Ijen : **NORMAL** (Level I) Sejak Tanggal 08 Agustus 2014
5. Gunung Kelud : **NORMAL** (Level I) Sejak Tanggal 07 Agustus 2014
6. Gunung Lamongan : **NORMAL** (Level I) Sejak Tanggal 19 April 2012
7. Gunung Arjuno – Welirang : **NORMAL** (Level I) Sejak Tahun 1995

IV. Pantauan Titik Panas Wilayah Jawa Timur

Pantauan berdasarkan sensor *MODIS (Moderate Resolution Imaging Spectroradiometer)* dari Satelit *Terra, Aqua, Suomi* pada hari pada **Jumat - Sabtu, 14 – 15 Agustus 2020** pukul 07.00 s/d 07.00 WIB, dilaporkan sebagai berikut:

No.	Koordinat	Tanggal	Waktu (WIB)	Tingkat	Kecamatan	Kabupaten	Keterangan
NIHIL							

V. Peringatan Dini Cuaca Wilayah Jawa Timur

- A. Peringatan Dini Cuaca Jawa Timur pada tgl. **14 Agustus 2020 pukul 12.10 – 22.00 WIB** berpotensi terjadi Hujan Sedang – Lebat yang dapat disertai Kilat/Petir dan Angin Kencang terjadi sebanyak 5 (**lima**) kali peringatan (Prakirawan-BMKG Surabaya)
- B. Penyebaran informasi peringatan dini Jawa Timur :
 1. Menelepon Kabupaten/ Kota yang diperkirakan berpotensi terjadi hujan.
 2. Menyebarkan informasi melalui Radio Komunikasi VHF BPBD Provinsi Jawa Timur pada freq 164.525 Mhz dan VHF RAPI pada freq 143.550 Mhz.
 3. Menyebarkan informasi ke Kab/Kota melalui SMS Gateway BPBD Provinsi Jawa Timur dan melalui ponsel monitoring nomor 081231780000 dan Jejaring Sosial.

VI. Prakiraan Cuaca Wilayah Jawa Timur

Prakiraan Cuaca Provinsi Jawa Timur pada **Sabtu - Minggu, 15 - 16 Agustus 2020** mulai Pukul 07.00 s/d 07.00 WIB. Dilaporkan sebagai berikut :

- A. 1. - Pagi hari : jumlah kecamatan yang diperkirakan Cerah 80.5%, Berawan 9.4%, Berkabut 8.9%, dan Hujan Lokal 1.1%.
 - Siang-Sore hari : jumlah kecamatan yang diperkirakan Cerah 72.6%, Berawan 12.6%, Hujan Lokal 12.9%, Hujan Ringan-Sedang 0.9%, dan Hujan Lebat disertai Petir 1.1%.
 - Malam hari : jumlah kecamatan yang diperkirakan Cerah 58.0%, Berawan 20.6%, Berkabut 18.4%, Hujan Lokal 1.4%, dan Hujan Ringan-Sedang 1.6%.
 - Dini hari : jumlah kecamatan yang diperkirakan Cerah 46.1%, Berawan 7.5%, dan Berkabut 46.4%.
2. - Suhu udara : 15 - 33 °C
 - Kelembapan udara : 55 - 95 %
 - Angin : dominan dari Timur - Tenggara dengan kecepatan 05 - 30 km/jam
- B. **Peringatan Dini :**
Nihil.

Sumber : BMKG Stasiun Meteorologi Juanda

VII. Prakiraan Tinggi Gelombang

Prakiraan gelombang laut maksimum di wilayah Jawa Timur pada **Sabtu - Minggu, 15 - 16 Agustus 2020** mulai Pukul 07.00 s/d 07.00 WIB. Dilaporkan sebagai berikut :

- A. **Kondisi Sinoptik** : Hujan, arah angin dari Timur - Tenggara, kec. angin maksimum di L. Jawa bagian timur dan S. Hindia selatan Jatim 19 knots. Tinggi gelombang di L. Jawa bagian timur antara 0.5-2.0 m dan di S. Hindia selatan Jatim antara 1.3-3.0 m.
- B. **Peringatan** : Waspada tinggi gelombang lebih dari 2.5 m di Perairan selatan Jatim, S. Hindia selatan Jatim.

Sumber : BMKG Maritim Surabaya


VIII. Komunikasi Radio

Berdasarkan monitoring dari Media Sosial (Facebook, WhatsApp & Telegram) dan Radio Pusdalops BPBD Provinsi Jawa Timur di Frekwensi HF 114.375 dan VHF 143.550 MHz pada hari **Jumat - Sabtu, 14 – 15 Agustus 2020** Pukul 07.00 – 07.00 WIB. Dilaporkan sebagai berikut:

LOG SHEET		Tanggal : 14 - 15 Agustus 2020
Operator : Sahala M & Ibni A S		Hari : Jumat - Sabtu
STASIUN : PUSDALOPS BPBD JATIM		
REKAP PERCAKAPAN		
Waktu	Pengirim	Percakapan
15/08/2020 07:00:00	Kota Pasuruan	Cerah berawan
15/08/2020 07:00:00	Kab. Nganjuk	Cerah
15/08/2020 06:40:00	Kab. Gresik	Cerah - berawan
15/08/2020 06:01:00	Kab. Bondowoso	Berawan
15/08/2020 06:00:00	Kab. Lumajang	Mendung
15/08/2020 06:00:00	Kab. Bojonegoro	Berawan
15/08/2020 00:00:00	Kota Pasuruan	Cerah berawan
14/08/2020 23:32:00	Kab. Ponorogo	Berawan
14/08/2020 23:30:00	Kab. Bojonegoro	Cerah berawan
14/08/2020 23:05:00	Kab. Magetan	Cerah - berawan
14/08/2020 23:00:00	Kab. Banyuwangi	Cerah – Hujan Lebat
14/08/2020 23:00:00	Kab. Lumajang	Cerah
14/08/2020 22:05:00	Kab. Trenggalek	Berawan
14/08/2020 22:00:00	Kab. Jombang	Cerah
14/08/2020 20:21:00	Kota Batu	Berawan
14/08/2020 20:00:00	Kab. Gresik	Cerah berawan
14/08/2020 19:30:00	Kab. Probolinggo	Cerah berawan - Hujan ringan s/d sedang
14/08/2020 19:00:00	Kab. Jombang	Cerah
14/08/2020 19:00:00	Kota Malang	Mendung
14/08/2020 19:00:00	Kab. Nganjuk	Cerah - Hujan ringan
14/08/2020 18:33:00	Kab. Situbondo	Cerah
14/08/2020 17:59:00	Kab. Probolinggo	Hujan
14/08/2020 16:17:00	Kab. Ponorogo	Cerah
14/08/2020 15:58:00	Kab. Jombang	Cerah
14/08/2020 15:58:00	Kab. Nganjuk	Berawan
14/08/2020 15:32:00	Kab. Bojonegoro	Cerah
14/08/2020 15:04:00	Kab. Gresik	Hujan Lokal
14/08/2020 15:00:00	Kab. Magetan	Cerah
14/08/2020 14:05:00	Kota Pasuruan	Cerah Berawan
14/08/2020 13:22:00	Kab. Ponorogo	Cerah Berawan
14/08/2020 13:02:00	Kab. Situbondo	Cerah
14/08/2020 13:01:00	Kab. Nganjuk	Berawan
14/08/2020 13:00:00	Kab. Jombang	Cerah
14/08/2020 13:00:00	Kota Batu	Berawan
14/08/2020 11:00:00	Kab. Gresik	Cerah berawan
14/08/2020 10:20:00	Kota Malang	Cerah berawan
14/08/2020 10:00:00	Kota Pasuruan	Cerah berawan
14/08/2020 10:00:00	Kab. Nganjuk	Berawan
14/08/2020 08:00:00	Kab. Magetan	Cerah - berawan
14/08/2020 07:40:00	Kab. Situbondo	Cerah
14/08/2020 07:35:00	Kab. Bojonegoro	Cerah berawan
14/08/2020 07:30:00	Kab. Probolinggo	Cerah - berawan
14/08/2020 07:15:00	Kab. Gresik	Cerah - berawan

Sidoarjo, 15 Agustus 2020
a.n. KAPUSDALOPS PB
BPBD Prov. Jawa Timur

Supervisor,



DINO ANDALANANTO, S.Kom
NIPTTPK. 208-03061985-012019-1875


Operator,

1.



SAHALA MANATAP.S.T.
NIPTTPK. 208-30071982-062009-3877

2.



IBNI ABDILLAH S.
NIPTTPK. 208-15021992-012019-1907