



PEMERINTAH PROVINSI JAWA TIMUR
BADAN PENANGGULANGAN BENCANA DAERAH

Jl. Letjen S. Parman No. 55 Waru, Telp. (031) 8550222; Fax. (031) 8550101

WARU – SIDOARJO

Sidoarjo, 14 Agustus 2020

Nomor : 360/ 1800 /208.1/2020
Sifat : Penting
Lampiran : -
Perihal : Laporan Harian Bencana

Kepada
Yth. Ibu Gubernur Jawa Timur


Di **SURABAYA**

Bersama ini disampaikan dengan hormat **Laporan Harian** PUSDALOPS PB BPBD Provinsi Jawa Timur kejadian bencana Tanggal 13 – 14 Agustus 2020 pukul 07.00 WIB, berdasarkan pantauan petugas piket dan laporan dari BPBD Kabupaten Kota se Jawa Timur sebagaimana terlampir.

Demikian untuk menjadi periksa.

An. KEPALA PELAKSANA
BADAN PENANGGULANGAN BENCANA DAERAH
PROVINSI JAWA TIMUR
Sekretaris,
u.b

Kasubbag Umum dan Kepegawaian



KEMAL FARUK, S.Sos

Penata Tk. I

NIP. 19671018 199803 1 008

TEMBUSAN :

- Yth. 1. Bp. Kepala BNPB di Jakarta
2. Bp. Kepala Kepolisian Daerah Jawa Timur
3. Bp. Wakil Gubernur Jawa Timur
4. Bp. Sekretaris Daerah Prov. Jatim selaku Kepala ex officio BPBD Prov. Jatim
5. Bp. Kepala Pelaksana BPBD Prov. Jatim



PEMERINTAH PROVINSI JAWA TIMUR
BADAN PENANGGULANGAN BENCANA DAERAH

Jl. Letjen. S. Parman No. 55 Waru, Telp. (031) 8550222; Fax. (031) 8550101
SIDOARJO – 61256

LAPORAN HARIAN PUSDALOPS

Dilaporkan kejadian alam dan bencana di wilayah Jawa Timur yang terjadi pada **Kamis - Jumat, 13 – 14 Agustus 2020** pukul 07.00 s/d 07.00 WIB. Informasi yang diperoleh PUSDALOPS BPBD Provinsi Jawa Timur, sebagai berikut :

I. Kejadian Bencana

Nihil

II. Kejadian Lain – Lain

1. Kabupaten / : Mojokerto Kabupaten
Kota

Waktu : 2020-08-14 15:30:00

Tipe : Kebakaran Lahan

Kejadian

Lokasi : Dusun Watuumpak, Desa Kepuhpandak, Kecamatan Kutorejo

Koordinat : -7.532237,112.510864

Cuaca : Cerah

Kronologi : Penyebab kebakaran diduga karena warga membakar sisa hasil panen di area persawahan kemudian api menjadi besar dan apabila terlambat ditangani dikhawatirkan dapat merembet ke lahan persawahan yang sudah ditanami tanaman tebu dan ke area permukiman warga

Korban : 0

Kerusakan : -

Kerugian : -

Upaya : - PMK BPBD Kabupaten Mojokerto menuju ke lokasi kejadian untuk melakukan upaya pemadaman dan pembasahan

Sumber : AGEN BENCANA JATIM KABUPATEN MOJOKERTO

2. Kabupaten / : Pacitan Kabupaten
Kota

Waktu : 2020-08-14 04:37:16

Tipe : Gempa Bumi

Kejadian

Lokasi : 86 km Tenggara PACITAN-JATIM

Koordinat : -8.956000,111.180748

Cuaca : Cerah

Kronologi : Info Gempa Mag:3.1 SR, 14-Aug-20 04:37:16 WIB, Lok:8.956 LS,111.18075 BT (86 km Tenggara PACITAN-JATIM), Kedlmn:10 Km

Korban : 0

Kerusakan : -

Kerugian : -

Upaya : BPBD menyebarluaskan melalui moda media sosial yang ada

Sumber : BMKG-PGR VII

III. Aktivitas Gunung Api di Wilayah Jawa Timur

Gunung api di wilayah Jawa Timur yang terpantau sebagai berikut:

1. Gunung Bromo : **WASPADA** (Level II) Sejak Tanggal 20 Oktober 2016

2. Gunung Semeru : **WASPADA** (Level II) Sejak Tanggal 02 Mei 2013
3. Gunung Raung : **WASPADA** (Level II) Sejak Tanggal 17 Juli 2020
4. Gunung Ijen : **NORMAL** (Level I) Sejak Tanggal 08 Agustus 2014
5. Gunung Kelud : **NORMAL** (Level I) Sejak Tanggal 07 Agustus 2014
6. Gunung Lamongan : **NORMAL** (Level I) Sejak Tanggal 19 April 2012
7. Gunung Arjuno – Welirang : **NORMAL** (Level I) Sejak Tahun 1995

IV. Pantauan Titik Panas Wilayah Jawa Timur

Pantauan berdasarkan sensor *MODIS (Moderate Resolution Imaging Spectroradiometer)* dari Satelit *Terra, Aqua, Suomi* pada hari pada **Kamis - Jumat, 13 – 14 Agustus 2020** pukul 07.00 s/d 07.00 WIB, dilaporkan sebagai berikut:

| No. | Koordinat | Tanggal | Waktu (WIB) | Tingkat | Kecamatan | Kabupaten | Keterangan |
|-------|-----------|---------|-------------|---------|-----------|-----------|------------|
| NIHIL | | | | | | | |

V. Peringatan Dini Cuaca Wilayah Jawa Timur

- A. Peringatan Dini Cuaca Jawa Timur pada tgl. **13 Agustus 2020 pukul 12.50 – 17.20 WIB** berpotensi terjadi Hujan Sedang – Lebat yang dapat disertai Kilat/Petir dan Angin Kencang terjadi sebanyak 3 (**tiga**) kali peringatan (Prakirawan-BMKG Surabaya)
- B. Penyebaran informasi peringatan dini Jawa Timur :
 1. Menelepon Kabupaten/ Kota yang diperkirakan berpotensi terjadi hujan.
 2. Menyebarkan informasi melalui Radio Komunikasi VHF BPBD Provinsi Jawa Timur pada freq 164.525 Mhz dan VHF RAPI pada freq 143.550 Mhz.
 3. Menyebarkan informasi ke Kab/Kota melalui SMS Gateway BPBD Provinsi Jawa Timur dan melalui ponsel monitoring nomor 081231780000 dan Jejaring Sosial.

VI. Prakiraan Cuaca Wilayah Jawa Timur

Prakiraan Cuaca Provinsi Jawa Timur pada **Jum'at - Sabtu, 14 - 15 Agustus 2020** mulai Pukul 07.00 s/d 07.00 WIB. Dilaporkan sebagai berikut :

- A. 1. - **Pagi hari** jumlah kecamatan yang diperkirakan Cerah 68.9%, Berawan 14.8%, Berkabut 3.6%, Hujan Lokal 12.5%, dan Hujan Ringan-Sedang 0.2%.
 - **Siang-Sore hari** : jumlah kecamatan yang diperkirakan Cerah 38.8%, Berawan 16.6%, Berkabut 0.7%, Hujan Lokal 27.8%, Hujan Ringan-Sedang 1.9%, dan Hujan Lebat disertai Petir 14.1%.
 - **Malam hari** : jumlah kecamatan yang diperkirakan Cerah 53.2%, Berawan 13.9%, Berkabut 19.3%, Hujan Lokal 8.4%, Hujan Ringan-Sedang 0.6%, dan Hujan Lebat disertai Petir 4.6%.
 - **Dini hari** : jumlah kecamatan yang diperkirakan Cerah 48.9%, Berawan 5.4%, Berkabut 42.9%, dan Hujan Lokal 2.7%.
2. - **Suhu udara** : 13 - 34 °C
 - **Kelembapan udara** : 50 - 100 %
 - **Angin** : Timur - Tenggara dengan kecepatan 05 - 30 km/jam

B. Peringatan Dini :

Waspadai hujan intensitas sedang hingga lebat disertai petir dan angin kencang sesaat pada:

- **Siang-Sore hari** Kota Madiun, Ngawi, Magetan, Kab. Blitar, Kab. Malang, Kota Malang, Batu, Kab. Probolinggo, Lumajang, Jember dan Bondowoso.
- **Malam hari** di wilayah Kab. Blitar, Kota Blitar, Kota Malang dan Lumajang.

Sumber : BMKG Stasiun Meteorologi Juanda

VII. Prakiraan Tinggi Gelombang

Prakiraan gelombang laut maksimum di wilayah Jawa Timur pada **Jum'at - Sabtu, 14 - 15 Agustus 2020** mulai Pukul 07.00 s/d 07.00 WIB. Dilaporkan sebagai berikut :

- A. **Kondisi Sinoptik** : Hujan, arah angin dari Timur - Tenggara, kec. angin maksimum di L.

Jawa bagian timur 17 knots dan S. Hindia selatan Jatim 21 knots. Tinggi gelombang di L. Jawa bagian timur antara 0.5-1.5 m dan di S. Hindia selatan Jatim antara 2.0-4.0 m.

B. **Peringatan** : Waspada tinggi gelombang lebih dari 2.5 m di Perairan selatan Jatim, S. Hindia selatan Jatim.

Sumber : BMKG Maritim Surabaya

VIII. Komunikasi Radio


Berdasarkan monitoring dari Media Sosial (Facebook, WhatsApp & Telegram) dan Radio Pusdalops BPBD Provinsi Jawa Timur di Frekwensi HF 114.375 dan VHF 143.550 MHz pada hari **Kamis - Jumat, 13 – 14 Agustus 2020** Pukul 07.00 – 07.00 WIB. Dilaporkan sebagai berikut:

| LOG SHEET | | Tanggal : 13 - 14 Agustus 2020 |
|---------------------------|------------------|--------------------------------|
| Operator : Andi & Darajat | | Hari : Kamis - Jumat |
| | | STASIUN : PUSDALOPS BPBD JATIM |
| REKAP PERCAKAPAN | | |
| Waktu | Pengirim | Percakapan |
| 13/08/2020 07:00:00 | Kota Malang | Berawan |
| 13/08/2020 07:00:00 | Kab. Pacitan | Cerah Berawan - Berawan |
| 13/08/2020 07:00:00 | Kota Malang | Berawan |
| 13/08/2020 07:00:00 | Kota Pasuruan | Cerah Berawan |
| 13/08/2020 07:00:00 | Kab. Banyuwangi | Cerah Berawan - Hujan Ringan |
| 13/08/2020 07:11:00 | Kab. Jombang | Cerah |
| 13/08/2020 07:12:00 | Kab. Nganjuk | Cerah |
| 13/08/2020 07:20:00 | Kab. Ponorogo | Cerah Berawan |
| 13/08/2020 07:21:00 | Kab. Madiun | Cerah |
| 13/08/2020 07:30:00 | Kab. Gresik | Cerah Berawan |
| 13/08/2020 07:35:00 | Kab. Situbondo | Berawan |
| 13/08/2020 07:37:00 | Kota Batu | Cerah Berawan |
| 13/08/2020 07:55:00 | Kab. Magetan | Berawan |
| 13/08/2020 08:18:00 | Kab. Jember | Berawan |
| 13/08/2020 08:38:00 | Kab. Trenggalek | Berawan |
| 13/08/2020 10:00:00 | Kab. Nganjuk | Cerah Berawan |
| 13/08/2020 10:00:00 | Kab. Nganjuk | Cerah Berawan |
| 13/08/2020 10:01:00 | Kota Pasuruan | Cerah Berawan |
| 13/08/2020 10:07:00 | Kab. Jombang | Cerah |
| 13/08/2020 10:07:00 | Kota Malang | Berawan |
| 13/08/2020 10:47:00 | Kab. Tulungagung | Berawan |
| 13/08/2020 11:04:00 | Kab. Gresik | Cerah Berawan |
| 13/08/2020 11:30:00 | Kab. Gresik | Cerah - Cerah Berawan |
| 13/08/2020 11:40:00 | Kab. Ngawi | Berawan |
| 13/08/2020 12:14:00 | Kab. Pacitan | Berawan |
| 13/08/2020 12:14:00 | Kab. Pacitan | Berawan |
| 13/08/2020 12:31:00 | Kota Batu | Berawan |
| 13/08/2020 12:32:00 | Kab. Trenggalek | Cerah Berawan |
| 13/08/2020 12:32:00 | Kab. Trenggalek | Cerah Berawan |
| 13/08/2020 12:44:00 | Kab. Sidoarjo | Cerah Berawan |
| 13/08/2020 12:44:00 | Kab. Sidoarjo | Cerah - Berawan |
| 13/08/2020 12:49:00 | Kab. Madiun | Cerah berawan |
| 13/08/2020 12:49:00 | Kab. Madiun | Cerah Berawan |
| 13/08/2020 12:59:00 | Kab. Jombang | Cerah - Berawan |
| 13/08/2020 13:00:00 | Kota Pasuruan | Cerah Berawan |
| 13/08/2020 13:00:00 | Kab. Lamongan | Cerah |
| 13/08/2020 13:35:00 | Kab. Tuban | Cerah |
| 13/08/2020 15:00:00 | Kab. Magetan | Cerah |

| LOG SHEET | | Tanggal : 13 - 14 Agustus 2020 |
|---------------------------|------------------|-------------------------------------|
| Operator : Andi & Darajat | | Hari : Kamis - Jumat |
| | | STASIUN : PUSDALOPS BPBD JATIM |
| 13/08/2020 15:00:00 | Kab. Ponorogo | Cerah |
| 13/08/2020 15:02:00 | Kab. Sidoarjo | Cerah |
| 13/08/2020 15:06:00 | Kab. Bojonegoro | Cerah Berawan |
| 13/08/2020 15:30:00 | Kab. Kediri | Cerah |
| 13/08/2020 15:37:00 | Kab. Sumenep | Cerah |
| 13/08/2020 15:45:00 | Kab. Ngawi | Berawan |
| 13/08/2020 15:53:00 | Kab. Probolinggo | Cerah |
| 13/08/2020 16:00:00 | Kab. Jombang | Cerah - Berawan |
| 13/08/2020 16:05:00 | Kab. Gresik | Cerah - Cerah Berawan |
| 13/08/2020 16:18:00 | Kota Mojokerto | Cerah |
| 13/08/2020 17:15:00 | Kota Pasuruan | Cerah Berawan |
| 13/08/2020 19:00:00 | Kota Malang | Berawan |
| 13/08/2020 19:00:00 | Kab. Madiun | Cerah - Berawan |
| 13/08/2020 19:00:00 | Kab. Nganjuk | Cerah |
| 13/08/2020 19:10:00 | Kab. Nganjuk | Berawan - Cerah Berawan |
| 13/08/2020 19:10:00 | Kab. Situbondo | Cerah |
| 13/08/2020 19:30:00 | Kab. Probolinggo | Cerah Berawan- Hujan Ringan |
| 13/08/2020 19:54:00 | Kab. Jombang | Cerah berawan - Hujan sangat ringan |
| 13/08/2020 20:00:00 | Kab. Gresik | Cerah |
| 13/08/2020 21:29:00 | Kota Batu | Cerah |
| 13/08/2020 22:04:00 | Kota Malang | Berawan |
| 13/08/2020 22:08:00 | Kab. Nganjuk | Cerah berawan |
| 13/08/2020 23:00:00 | Kab. Bojonegoro | Berawan |
| 13/08/2020 23:04:00 | Kab. Banyuwangi | Cerah berawan - Hujan ringan |
| 13/08/2020 23:07:00 | Kab. Magetan | Cerah |
| 13/08/2020 23:07:00 | Kab. Magetan | Cerah |
| 13/08/2020 23:52:00 | Kab. Ponorogo | Cerah berawan |
| 14/08/2020 00:16:00 | Kota Pasuruan | Cerah berawan |
| 14/08/2020 00:25:00 | Kota Madiun | Cerah berawan |
| 14/08/2020 01:00:00 | Kab. Jombang | Cerah - Berawan |
| 14/08/2020 04:20:00 | Kab. Jombang | Cerah |
| 14/08/2020 05:30:00 | Kab. Ngawi | Berawan |
| 14/08/2020 06:00:00 | Kab. Sidoarjo | Berawan |
| 14/08/2020 06:25:00 | Kab. Madiun | Cerah |
| 14/08/2020 06:25:00 | Kab. Ponorogo | Cerah Berawan |

Sidoarjo, 14 Agustus 2020
a.n. KAPUSDALOPS PB
BPBD Prov. Jawa Timur

Supervisor,




DINO ANDALANANTO, S.Kom

NIPTTPK. 208-03061985-012019-1875

Operator,

1.



MUHAMMAD DARAJAT, SH.

NIPTTPK. 208-1711964-012019-2018

2.



ANDI RAKHMAD SULAKSANA, SE.

NIPTTPK. 208-14051981-012012-3864