



PEMERINTAH PROVINSI JAWA TIMUR
BADAN PENANGGULANGAN BENCANA DAERAH

Jl. Letjen S. Parman No. 55 Waru, Telp. (031) 8550222; Fax. (031) 8550101
WARU – SIDOARJO

Sidoarjo, 05 Agustus 2020

Nomor : 360/1746/208.1/2020
Sifat : Penting
Lampiran : -
Perihal : Laporan Harian Bencana

Kepada
Yth. Ibu Gubernur Jawa Timur

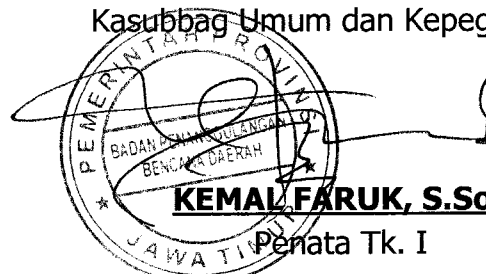
Di **SURABAYA**

Bersama ini disampaikan dengan hormat **Laporan Harian** PUSDALOPS
PB BPBD Provinsi Jawa Timur kejadian bencana Tanggal 04 – 05 Agustus 2020
pukul 07.00 WIB, berdasarkan pantauan petugas piket dan laporan dari BPBD
Kabupaten Kota se Jawa Timur sebagaimana terlampir.

Demikian untuk menjadi periksa.

An. KEPALA PELAKSANA
BADAN PENANGGULANGAN BENCANA DAERAH
PROVINSI JAWA TIMUR
Sekretaris,
u.b

Kasubbag Umum dan Kepegawaian


KEMAL FARUK, S.Sos
Penata Tk. I
NIP. 19671018 199803 1 008

TEMBUSAN :

- Yth. 1. Bp. Kepala BNPB di Jakarta
2. Bp. Kepala Kepolisian Daerah
Jawa Timur
3. Bp. Wakil Gubernur Jawa Timur
4. Bp. Sekretaris Daerah Prov.
Jatim selaku Kepala ex officio
BPBD Prov. Jatim
5. Bp. Kepala Pelaksana BPBD
Prov. Jatim
-



PEMERINTAH PROVINSI JAWA TIMUR
BADAN PENANGGULANGAN BENCANA DAERAH

Jl. Letjen. S. Parman No. 55 Waru, Telp. (031) 8550222; Fax. (031) 8550101
SIDOARJO – 61256

LAPORAN HARIAN PUSDALOPS

Dilaporkan kejadian alam dan bencana di wilayah Jawa Timur yang terjadi pada **Selasa - Rabu, 04 - 05 Agustus 2020** pukul 07.00 s/d 07.00 WIB. Informasi yang diperoleh PUSDALOPS BPBD Provinsi Jawa Timur, sebagai berikut :

I. Kejadian Bencana

Nihil

II. Kejadian Lain – Lain

1. Kabupaten / Kota : Jember Kabupaten

Waktu : 2020-08-05 06:14:00

Tipe Kejadian : Gempa Bumi

Lokasi : 246 km BaratDaya JEMBER-JATIM

Koordinat : 10.350000,113.099998

Cuaca : Cerah

Kronologi : Info Gempa Mag:4.1 SR, 05-Aug-20 06:14:28 WIB, Lok:10.35 LS,113.10 BT (246 km BaratDaya JEMBER-JATIM), Kedlmn:10 Km

Meninggal : 0

Hilang : 0

Luka Berat : 0

Luka Ringan : 0

Kerusakan : -

Kerugian : -

Upaya : BPBD menyebarluaskan melalui moda media sosial yang ada

Sumber : BMKG-TRT

III. Aktivitas Gunung Api di Wilayah Jawa Timur

Gunung api di wilayah Jawa Timur yang terpantau sebagai berikut:

1. Gunung Bromo : **WASPADA** (Level II) Sejak Tanggal 20 Oktober 2016
2. Gunung Semeru : **WASPADA** (Level II) Sejak Tanggal 02 Mei 2013
3. Gunung Raung : **WASPADA** (Level II) Sejak Tanggal 17 Juli 2020
4. Gunung Ijen : **NORMAL** (Level I) Sejak Tanggal 08 Agustus 2014
5. Gunung Kelud : **NORMAL** (Level I) Sejak Tanggal 07 Agustus 2014
6. Gunung Lamongan : **NORMAL** (Level I) Sejak Tanggal 19 April 2012
7. Gunung Arjuno – Welirang : **NORMAL** (Level I) Sejak Tahun 1995

IV. Pantauan Titik Panas Wilayah Jawa Timur

Pantauan berdasarkan sensor *MODIS (Moderate Resolution Imaging Spectroradiometer)* dari Satelit *Terra, Aqua, Suomi* pada hari pada **Selasa - Rabu, 04 - 05 Agustus 2020** pukul 07.00 s/d 07.00 WIB, dilaporkan sebagai berikut:

No.	Koordinat	Tanggal	Waktu (WIB)	Tingkat	Kecamatan	Kabupaten	Keterangan
Nihil							

V. Peringatan Dini Cuaca Wilayah Jawa Timur

A. Nihil

B. Penyebaran informasi peringatan dini Jawa Timur :

1. Menelepon Kabupaten/ Kota yang diperkirakan berpotensi terjadi hujan.
2. Menyebarkan informasi melalui Radio Komunikasi VHF BPBD Provinsi Jawa Timur pada freq 164.525 Mhz dan VHF RAPI pada freq 143.550 Mhz.
3. Menyebarkan informasi ke Kab/Kota melalui SMS Gateway BPBD Provinsi Jawa Timur dan melalui ponsel monitoring nomor 081231780000 dan Jejaring Sosial.

VI. Prakiraan Cuaca Wilayah Jawa Timur

Prakiraan Cuaca Provinsi Jawa Timur pada **Rabu - Kamis, 05 – 06 Agustus 2020** mulai Pukul 07.00 s/d 07.00 WIB. Dilaporkan sebagai berikut :

- A. 1. - Pagi hari : jumlah kecamatan yang diprakirakan Cerah 70.8%, Berawan 20.6%, Berkabut 4.8%, dan Hujan Lokal 3.9%.
 - Siang-Sore hari : jumlah kecamatan yang diprakirakan Cerah 70.3%, Berawan 15.8%, Berkabut 2.5%, dan Hujan Lokal 11.4%.
 - Malam hari : jumlah kecamatan yang diprakirakan Cerah 80.8%, Berawan 7.3%, Berkabut 6.4%, dan Hujan Lokal 5.5%.
 - Dini hari : jumlah kecamatan yang diprakirakan Cerah 66.1%, Berawan 3.2%, Berkabut 25.7%, dan Hujan Lokal 4.9%.
2. - Suhu udara : 13 - 34 °C
 - Kelembapan udara : 45 - 100 %
 - Angin : dominan dari Selatan - Tenggara dengan kecepatan 05 - 30 km/jam

B. **Peringatan Dini** : NIHIL

Sumber : BMKG Stasiun Meteorologi Juanda

VII. Prakiraan Tinggi Gelombang

Prakiraan gelombang laut maksimum di wilayah Jawa Timur pada **Rabu - Kamis, 05 – 06 Agustus 2020** mulai Pukul 07.00 s/d 07.00 WIB. Dilaporkan sebagai berikut :

- A. **Kondisi Sinoptik** : Berawan, arah angin dari Timur - Tenggara, kec. angin maksimum di L. Jawa bagian timur 23 knots dan S. Hindia selatan Jatim 18 knots. Tinggi gelombang di Selat Madura antara 0.3 - 1.5 m, di Laut Jawa bagian timur antara 0.8 - 1.8 m, sedangkan di S. Hindia selatan Jatim antara 2.3 - 4.5 m.
- B. **Peringatan** : Waspada tinggi gelombang lebih dari 2.5 m di Perairan selatan Jatim dan S. Hindia selatan Jatim.

Sumber : BMKG Maritim Surabaya

VIII. Komunikasi Radio

Berdasarkan monitoring dari Media Sosial (Facebook, WhatsApp & Telegram) dan Radio Pusdalops BPBD Provinsi Jawa Timur di Frekwensi HF 114.375 dan VHF 143.550 MHz pada hari **Selasa - Rabu, 04 - 05 Agustus 2020** Pukul 07.00 – 07.00 WIB. Dilaporkan sebagai berikut:


LOG SHEET		Tanggal : 04 - 05 Agustus 2020
		Hari : Selasa - Rabu
Operator : Sahala M & Andi R		STASIUN : PUSDALOPS BPBD JATIM
REKAP PERCAKAPAN		
Waktu	Pengirim	Percakapan
05/08/2020 07:00:00	Kota Pasuruan	Cerah Berawan
05/08/2020 07:00:00	Kab. Madiun	Cerah
05/08/2020 06:46:00	Kota Batu	Cerah Berawan
05/08/2020 06:43:00	Kab. Nganjuk	Cerah
05/08/2020 06:29:00	Kab. Bojonegoro	Cerah Berawan
05/08/2020 06:26:00	Kab. Sumenep	Cerah
05/08/2020 06:20:00	Kab. Malang	Mendung
05/08/2020 06:05:00	Kab. Ponorogo	Cerah Berawan
05/08/2020 04:04:00	Kab. Jombang	Cerah
05/08/2020 01:01:00	Kota Malang	Udara Kabur
05/08/2020 01:01:00	Koab. Jombang	Cerah

LOG SHEET		Tanggal : 04 - 05 Agustus 2020
Operator : Sahala M & Andi R		Hari : Selasa - Rabu
		STASIUN : PUSDALOPS BPBD JATIM
05/08/2020 00:12:00	Kota Pasuruan	Cerah
04/08/2020 23:20:00	Kab. Gresik	Cerah berawan
04/08/2020 22:18:00	Kab. Blitar	Cerah
04/08/2020 22:03:00	Kab. Bondowoso	Cerah berawan
04/08/2020 21:54:00	Kab. Ponorogo	Cerah
04/08/2020 21:27:00	Kab. Mojokerto	Cerah
04/08/2020 21:22:00	Kab. Lamongan	Cerah
04/08/2020 21:11:00	Kab. Trenggalek	Cerah
04/08/2020 20:49:00	Kab. Madiun	Berawan
04/08/2020 20:33:00	Kab. Malang	Cerah berawan
04/08/2020 20:32:00	Kab. Lumajang	Cerah berawan
04/08/2020 20:24:00	Kab. Bangkalan	Cerah berawan
04/08/2020 20:14:00	Kab. Bojonegoro	Cerah
04/08/2020 19:33:00	Kota Malang	Cerah
04/08/2020 19:31:00	Kab. Probolinggo	Hujan Ringan
04/08/2020 19:31:00	Kab. Magetan	Cerah
04/08/2020 19:30:00	Kota Batu	Berawan
04/08/2020 19:21:00	Kab. Madiun	Cerah
04/08/2020 19:10:00	Kab. Situbondo	Cerah Berawan
04/08/2020 19:07:00	Kab. Blitar	Berawan
04/08/2020 19:01:00	Kota Malang	Mendung
04/08/2020 19:00:00	Kab. Nganjuk	Cerah Berawan
04/08/2020 18:58:00	Kab. Jombang	Cerah
04/08/2020 17:00:00	Kota Pasuruan	Cerah
04/08/2020 16:05:00	Kab. Nganjuk	Cerah
04/08/2020 16:00:00	Kab. Jombang	Cerah
04/08/2020 16:00:00	Kab. Ponorogo	Cerah Berawan
04/08/2020 15:37:00	Kab. Gresik	Cerah Berawan
04/08/2020 15:30:00	Kota Malang	Cerah Berawan
04/08/2020 15:30:00	Kab. Bojonegoro	Cerah
04/08/2020 15:01:00	Kab. Magetan	Cerah
04/08/2020 14:00:00	Kota Pasuruan	Berawan
04/08/2020 13:53:00	Kab. Magetan	Cerah
04/08/2020 13:51:00	Kab. Jember	Cerah
04/08/2020 13:30:00	Kab. Sidoarjo	Cerah
04/08/2020 13:29:00	Kab. Situbondo	Cerah Berawan
04/08/2020 13:20:00	Kota Madiun	Berawan
04/08/2020 13:15:00	Kab. Trenggalek	Cerah berawan
04/08/2020 13:11:00	Kab. Ponorogo	Cerah berawan
04/08/2020 13:01:00	Kab. Gresik	Cerah berawan
04/08/2020 12:56:00	Kab. Madiun	Berawan
04/08/2020 12:53:00	Kab. Sidoarjo	Cerah
04/08/2020 12:19:00	Kab. Sumenep	Cerah
04/08/2020 12:10:00	Kab. Pacitan	Berawan
04/08/2020 12:09:00	Kab. Situbondo	Cerah
04/08/2020 11:45:00	Kab. Pasuruan	Berawan
04/08/2020 11:43:00	Kab. Bondowoso	Cerah berawan
04/08/2020 11:41:00	Kab. Ngawi	Berawan
04/08/2020 11:37:00	Kab. Malang	Cerah berawan

LOG SHEET		Tanggal : 04 - 05 Agustus 2020
Operator : Sahala M & Andi R		Hari : Selasa - Rabu
		STASIUN : PUSDALOPS BPBD JATIM
04/08/2020 10:54:00	Kab. Sampang	Cerah
04/08/2020 10:36:00	Kab. Tulungagung	Cerah
04/08/2020 10:15:00	Kab. Bangkalan	Berawan
04/08/2020 10:00:00	Kab. Nganjuk	Cerah berawan
04/08/2020 09:55:00	Kab. Lumajang	Cerah berawan
04/08/2020 09:53:00	Kab. Mojokerto	Cerah
04/08/2020 09:52:00	Kab. Sidoarjo	Cerah
04/08/2020 07:33:00	Kab. Malang	Berawan
04/08/2020 07:30:00	Kab. Pamekasan	Cerah berawan
04/08/2020 07:28:00	Kab. Bondowoso	Cerah berawan
04/08/2020 07:24:00	Kab. Gresik	Cerah berawan
04/08/2020 07:16:00	Kab. Bangkalan	Berawan
04/08/2020 07:12:00	Kab. Blitar	Cerah
04/08/2020 07:11:00	Kab. Nganjuk	Cerah berawan
04/08/2020 07:06:00	Kota Blitar	Cerah berawan

Sidoarjo, 05 Agustus 2020
a.n. KAPUSDALOPS PB
BPBD Prov. Jawa Timur


Supervisor,



DINO ANDALANANTO, S.Kom
NIPTTPK. 208-03061985-012019-1875

Operator,

1.



SAHALA MANATAP.S.T.
NIPTTPK. 208 - 30071982 - 062009 - 3877

2.



ANDI RAKHMAD SULAKSANA
NIPTTPK. 208 - 14051981 - 012012 - 3864