



PEMERINTAH PROVINSI JAWA TIMUR
BADAN PENANGGULANGAN BENCANA DAERAH

Jl. Letjen S. Parman No. 55 Waru, Telp. (031) 8550222; Fax. (031) 8550101
WARU – SIDOARJO

Sidoarjo, 04 Agustus 2020

Nomor : 360/ 1741 /208.1/2020
Sifat : Penting
Lampiran : -
Perihal : Laporan Harian Bencana

Kepada
Yth. Ibu Gubernur Jawa Timur

Di **SURABAYA**

Bersama ini disampaikan dengan hormat **Laporan Harian** PUSDALOPS
PB BPBD Provinsi Jawa Timur kejadian bencana Tanggal 03 – 04 Agustus 2020
pukul 07.00 WIB, berdasarkan pantauan petugas piket dan laporan dari BPBD
Kabupaten Kota se Jawa Timur sebagaimana terlampir.

Demikian untuk menjadi periksa.

An. KEPALA PELAKSANA
BADAN PENANGGULANGAN BENCANA DAERAH
PROVINSI JAWA TIMUR
Sekretaris,
u.b

Kasubbag Umum dan Kepegawaian


KEMAL FARUK, S.Sos
Penata Tk. I
NIP. 19671018 199803 1 008

TEMBUSAN :

- Yth. 1. Bp. Kepala BNPB di Jakarta
 2. Bp. Kepala Kepolisian Daerah
Jawa Timur
 3. Bp. Wakil Gubernur Jawa Timur
 4. Bp. Sekretaris Daerah Prov.
Jatim selaku Kepala ex officio
BPBD Prov. Jatim
 5. Bp. Kepala Pelaksana BPBD
Prov. Jatim
-



PEMERINTAH PROVINSI JAWA TIMUR
BADAN PENANGGULANGAN BENCANA DAERAH

Jl. Letjen. S. Parman No. 55 Waru, Telp. (031) 8550222; Fax. (031) 8550101
SIDOARJO – 61256

LAPORAN HARIAN PUSDALOPS

Dilaporkan kejadian alam dan bencana di wilayah Jawa Timur yang terjadi pada **Senin - Selasa, 03 - 04 Agustus 2020** pukul 07.00 s/d 07.00 WIB. Informasi yang diperoleh Pusdalops BPBD Provinsi Jawa Timur, sebagai berikut :

I. Kejadian Bencana

Nihil

II. Kejadian Lain – Lain

1. Kabupaten / : Pacitan Kabupaten
Kota

Waktu : 2020-08-04 06:10:03

Tipe : Gempa Bumi

Kejadian

Lokasi : 74 km BaratDaya PACITAN-JATIM

Koordinat : -8.832000,110.971832

Cuaca : Ce rah

Kronologi : Info Gempa Mag:2.9 SR, 04-Aug-20 06:10:03 WIB, Lok:8.832 LS,110.97183 BT (74 km BaratDaya PACITAN-JATIM), Kedlmn:70 Km

Meninggal : 0

Hilang : 0

Luka Berat : 0

Luka : 0

Ringan

Kerusakan : -

Kerugian : -

Upaya : BPBD menyebarluaskan melalui moda media sosial yang ada

Sumber : BMKG-PGR VII

2. Kabupaten / : Pacitan Kabupaten
Kota

Waktu : 2020-08-04 05:44:31

Tipe : Gempa Bumi

Kejadian

Lokasi : 88 km Barat Daya PACITAN-JATIM

Koordinat : -8.849000,110.672203

Cuaca : Cerah

Kronologi : Info Gempa Mag:2.9 SR, 04-Aug-20 05:44:31 WIB, Lok:8.849 LS,110.67220 BT (88 km BaratDaya PACITAN-JATIM), Kedlmn:20 Km

Meninggal : 0

Hilang : 0

Luka Berat : 0

Luka : 0

Ringan

Kerusakan : -

Kerugian : -

Upaya : BPBD menyebarluaskan melalui moda media sosial yang ada

Sumber : BMKG-PGR VII

3. Kabupaten / : Bojonegoro Kabupaten
Kota
Waktu : 2020-08-03 19:30:00
Tipe : Kebakaran Hutan
Kejadian
Lokasi : Petak 21B RPH Donan BKPH Tobo SKPH Padangan Timur masuk wilayah
Desa Donan, Kecamatan Purwosari
Koordinat : -7.201423,111.626060
Cuaca : Cerah
Kronologi : Pada saat ADM perjalanan dr Desa Napis melihat di pinggir jalan ada api
membakar seresah dan tumbuhan bawah, lalu dengan jajaran KPH yg
mengikuti dan KRPB Donan berusaha memadamkan api dgn membuat ilaran
dan memadamkan langsung dg gepyok. saat ini api sudah padam
sumber api/penyebab kebakaran di duga ada orang yang tidak
bertanggungjawab sengaja membakar atau kelalaian membuang puntung
rokok.
Meninggal : 0
Hilang : 0
Luka Berat : 0
Luka Ringan : 0
Kerusakan : Luas yang terbakar +/- 1.5 ha
Kerugian : -
Upaya : a. memadamkan api secara langsung dengan menggunakan gepyok.
b. membuat ilaran selebar 1.5m
Sumber : Perhutani

4. Kabupaten / : Madiun Kota
Kota
Waktu : 2020-08-03 15:22:00
Tipe : Kebakaran Lahan
Kejadian
Lokasi : Lahan Perkebunan Tebu PG. Rejoagung, Kel. Sogaten, Kec. Manguharjo
Koordinat : -7.605579,111.516823
Cuaca : Cerah
Kronologi : Pada pukul 15.22 WIB, terlihat kobaran api di lahan tebu milik PG Rejoagung
di Wilayah Kel. Sogaten, Kec. Manguharjo, Kota Madiun. Menurut sumber
keterangan Bp. Anwar (PG. Rejoagung) titik api diduga berasal dari warga
yang membakar sampah yang kemudian merembet dan membakar lahan
tebu seluas +/- 2 Ha.
Meninggal : 0
Hilang : 0
Luka Berat : 0
Luka Ringan : 0
Kerusakan : Lahan tebu seluas +/- 2 Ha terbakar
Kerugian : -
Upaya : - Pihak terkait bersama-sama dengan Damkar melakukan pemadaman dia
area kebakaran.
- Hasil pemuktahiran titik api lahan tebu tesebut barhasil dipadamkan.
PIHAK YANG TERLIBAT, antara lain :
- BPBD Kota Madiun
- DAMKAR Kab. Madiun

- BPBD Kab. Madiun
- DAMKAR Kab. Madiun
Sumber : AGEN BENCANA JATIM KOTA MADIUN

5. Kabupaten / : Mojokerto Kabupaten
Kota
Waktu : 2020-08-03 15:00:00
Tipe : Kebakaran Lahan
Kejadian
Lokasi : Dusun Damarsi, Desa Kepuhanyar, Kecamatan Mojoanyar
Koordinat : -7.465065,112.467567
Cuaca : Cerah
Kronologi : Telah terjadi kebakaran lahan ilalang milik PT. Tjiewi Kimia yang terletak di Dusun Damarsi, Desa Kepuhanyar, Kecamatan Mojoanyar, belum diketahui sebab kebakaran terjadi, sementara lahan yang terbakar seluas 2 Ha. Tidak ada korban jiwa maupun materi dalam kejadian ini. Titik api kebakaran dapat dipadamkan pada pkl. 18.00 WIB dan dinyatakan aman terkendali.
Meninggal : 0
Hilang : 0
Luka Berat : 0
Luka Ringan : 0
Kerusakan : -
Kerugian : -
Upaya : - 2 Unit PMK BPBD Kabupaten Mojokerto melakukan upaya pemadaman dan pembasahan di lokasi terjadinya kebakaran di bantu oleh masyarakat sekitar.
- Pada pukul 18.00 WIB, api telah berhasil dipadamkan dan dinyatakan aman terkendali
Sumber : AGEN BENCANA JATIM KABUPATEN MOJOKERTO

6. Kabupaten / : Bojonegoro Kabupaten
Kota
Waktu : 2020-08-03 13:15:00
Tipe : Kebakaran Lahan
Kejadian
Lokasi : Jl. M.H Thamrin (Selatan POLRES Bojonegoro) Ds. Klangon Kec. Bojonegoro
Koordinat : -7.152944,111.870827
Cuaca : Cerah
Kronologi : Pada pkl. 13.15 WIB diketahui warga bahwa ada titik api telah membakar ilalang di sepetak lahan kosong berukuran 20x30 meter milik Priyono (60 thn) salah satu warga Surabaya, tidak diketahui penyebab dan awal mula titik api menyebar dilahan kosong tersebut. Masyarakat sekitar berupaya melakukan pemadaman secara bergotong royong dengan peralatan seadanya namun 30 menit kemudian titik api dapat dipadamkan setelah unit Damkar melakukan pembasahan dan pemadaman titik api di lokasi pada pkl. 13.45 WIB. Tidak ada korban dan kerugian material dalam kejadian ini, hasil pemutakhiran aman terkendali.
Meninggal : 0
Hilang : 0
Luka Berat : 0
Luka Ringan : 0

Kerusakan : -
Kerugian : -
Upaya : - Masyarakat sekitar berupaya melakukan pemadaman secara bergotong royong dengan peralatan seadanya
- Unit Damkar setiba di lokasi melakukan pembasahan dan pemadaman hingga dinyatakan aman terkendali
- Tim BPBD melakukan assesment di lokasi kejadian
Sumber : CALL CENTER PUSDALOPS BPBD BOJONEGORO

7. Kabupaten / : Blitar Kabupaten
Kota
Waktu : 2020-08-03 12:20:07
Tipe : Gempa Bumi
Kejadian
Lokasi : 125 km Selatan BLITAR-JATIM
Koordinat : -9.219000,112.323997
Cuaca : Cerah
Kronologi : Info Gempa Mag:2.7 SR, 03-Aug-20 12:20:07 WIB, Lok:9.219LS,112.324 BT (125 km Selatan BLITAR-JATIM), Kedlmn:23 Km
Meninggal : 0
Hilang : 0
Luka Berat : 0
Luka : 0
Ringan
Kerusakan : -
Kerugian : -
Upaya : BPBD menyebarluaskan melalui moda media sosial yang ada
Sumber : BMKG-SJI

8. Kabupaten / : Situbondo Kabupaten
Kota
Waktu : 2020-08-03 12:00:00
Tipe : Kebakaran Lahan
Kejadian
Lokasi : Dsn. Pareyaan, Ds. Sumberkolak, Kec. Panarukan
Koordinat : -7.733010,113.971626
Cuaca : Cerah
Kronologi : Hari Senin (03/07) sekitar pukul 12.00 WIB telah terjadi kebakaran lahan ilalang di jalan akses menuju Kampus-2 UNARS yang terletak di kawasan Dsn. Pareyaan, Desa Sumberkolak, Kec. Panarukan. Diketahui sumber api berawal dari arah barat, warga yang berada disekitar lokasi dengan sigap bergotong royong memadamkan kebakaran tersebut dengan peralatan seadanya.
Berselang beberapa menit kemudian, 2 unit Damkar Kab. Situbondo tiba dilokasi dan langsung melakukan pembasahan dan pemadaman untuk mengantisipasi kebakaran meluas ke area lain. Tidak ada korban luka maupun korban jiwa dalam kejadian tersebut. Adapun penyebab kebakaran masih dalam penyelidikan pihak yang berwajib. Kebakaran berhasil dipadamkan sekira pukul 14.00 WIB dan dinyatakan aman terkendali.
Meninggal : 0
Hilang : 0
Luka Berat : 0
Luka : 0
Ringan
Kerusakan : -

Kerugian : -

Upaya : 1. Pusdalops BPBD berkoordinasi dengan Damkar
2. Meninjau lokasi kejadian
3. Pusdalops BPBD Situbondo melakukan koordinasi dengan pihak Perangkat Desa, Kecamatan, Koramil, Polsek dan Damkar serta Relawan
4. Pusdalops BPBD Kabupaten Situbondo melakukan Assesment / kaji cepat dilokasi terkait kerusakan, kerugian, dan sumber daya yang terdampak di lokasi kejadian
5. Petugas Damkar melakukan Pemadaman api dan pembasahan dilokasi kebakaran.

PIHAK / UNSUR YANG DATANG KE LOKASI, antara lain :

1. Kecamatan Panarukan
2. Anggota Polsek Panarukan
3. Anggota Koramil Panarukan
3. Kepala Desa Sumberkolak
5. Anggota Pusdalops BPBD Kabupaten Situbondo
6. Anggota Satpol PP Kab. Situbondo
7. 2 unit Damkar Kab. Situbondo
8. Warga sekitar

Sumber : CALL CENTER BPBD KABUPATEN SITUBONDO, AGEN BENCANA JATIM

III. Aktivitas Gunung Api di Wilayah Jawa Timur

Gunung api di wilayah Jawa Timur yang terpantau sebagai berikut:

1. Gunung Bromo : **WASPADA** (Level II) Sejak Tanggal 20 Oktober 2016
2. Gunung Semeru : **WASPADA** (Level II) Sejak Tanggal 02 Mei 2013
3. Gunung Raung : **WASPADA** (Level II) Sejak Tanggal 17 Juli 2020
4. Gunung Ijen : **NORMAL** (Level I) Sejak Tanggal 08 Agustus 2014
5. Gunung Kelud : **NORMAL** (Level I) Sejak Tanggal 07 Agustus 2014
6. Gunung Lamongan : **NORMAL** (Level I) Sejak Tanggal 19 April 2012
7. Gunung Arjuno – Welirang : **NORMAL** (Level I) Sejak Tahun 1995

IV. Pantauan Titik Panas Wilayah Jawa Timur

Pantauan berdasarkan sensor *MODIS (Moderate Resolution Imaging Spectroradiometer)* dari Satelit *Terra, Aqua, Suomi* pada hari pada **Senin - Selasa, 03 - 04 Agustus 2020** pukul 07.00 s/d 07.00 WIB, dilaporkan sebagai berikut:

No.	Koordinat	Tanggal	Waktu (WIB)	Tingkat	Kecamatan	Kabupaten	Keterangan
Nihil							

V. Peringatan Dini Cuaca Wilayah Jawa Timur

A. Nihil

B. Penyebaran informasi peringatan dini Jawa Timur :

1. Menelepon Kabupaten/ Kota yang diperkirakan berpotensi terjadi hujan.
2. Menyebarkan informasi melalui Radio Komunikasi VHF BPBD Provinsi Jawa Timur pada freq 164.525 Mhz dan VHF RAPI pada freq 143.550 Mhz.
3. Menyebarkan informasi ke Kab/Kota melalui SMS Gateway BPBD Provinsi Jawa Timur dan melalui ponsel monitoring nomor 081231780000 dan Jejaring Sosial.

VI. Prakiraan Cuaca Wilayah Jawa Timur

Prakiraan Cuaca Provinsi Jawa Timur pada **Selasa - Rabu, 04 – 05 Agustus 2020** mulai Pukul 07.00 s/d 07.00 WIB. Dilaporkan sebagai berikut :

- A. 1. - Pagi hari : jumlah kecamatan yang diperkirakan Cerah 66.5%, Berawan 16.5%, Berkabut 16.7%, dan Hujan Lokal 0.2%.
 - Siang-Sore hari : jumlah kecamatan yang diperkirakan Cerah 77.0%, Berawan 16.2%, Berkabut 0.2%, dan Hujan Lokal 6.6%.
 - Malam hari : jumlah kecamatan yang diperkirakan Cerah 48.3%, Berawan 30.4%, Berkabut 8.3%, dan Hujan Lokal 13.2%.
 - Dini hari : jumlah kecamatan yang diperkirakan Cerah 49.0%, Berawan 12.0%, Berkabut 27.9%, dan Hujan Lokal 11.1%.
2. - Suhu udara : 10 - 34 °C
 - Kelembapan udara : 45 - 100 %
 - Angin : dominan dari Timur - Tenggara dengan kecepatan 05 - 30 km/jam

B. Peringatan Dini : NIHIL

Sumber : BMKG Stasiun Meteorologi Juanda

VII. Prakiraan Tinggi Gelombang

Prakiraan gelombang laut maksimum di wilayah Jawa Timur pada **Selasa - Rabu, 04 – 05 Agustus 2020** mulai Pukul 07.00 s/d 07.00 WIB. Dilaporkan sebagai berikut :

- A. **Kondisi Sinoptik** : Berawan, arah angin dari Timur - Tenggara, kec. angin maksimum di L. Jawa bagian timur 23 knots dan S. Hindia selatan Jatim 18 knots. Tinggi gelombang di Selat Madura antara 0.3 - 1.5 m, di Laut Jawa bagian timur antara 0.8 - 1.8 m, sedangkan di S. Hindia selatan Jatim antara 2.3 - 4.5 m.
- B. **Peringatan** : Waspada tinggi gelombang lebih dari 2.5 m di Perairan selatan Jatim dan S. Hindia selatan Jatim.

Sumber : BMKG Maritim Surabaya

VIII. Komunikasi Radio

Berdasarkan monitoring dari Media Sosial (Facebook, WhatsApp & Telegram) dan Radio Pusdalops BPBD Provinsi Jawa Timur di Frekwensi HF 114.375 dan VHF 143.550 MHz pada hari **Senin - Selasa, 03 - 04 Agustus 2020** Pukul 07.00 – 07.00 WIB. Dilaporkan sebagai berikut:


LOG SHEET		Tanggal : 03 - 04 Agustus 2020
Operator : Darajat & Ibni		Hari : Senin - Selasa
		STASIUN : PUSDALOPS BPBD JATIM
REKAP PERCAKAPAN		
Waktu	Pengirim	Percakapan
03/08/2020 07:00:00	Kab. Bojonegoro	Cerah
03/08/2020 07:00:00	Kota Pasuruan	Cerah
03/08/2020 07:00:00	Kab. Nganjuk	Cerah
03/08/2020 07:07:00	Kab. Ponorogo	Cerah
03/08/2020 07:07:00	Kab. Madiun	Cerah
03/08/2020 07:14:00	Kab. Banyuwangi	Cerah Berawan - Berawan
03/08/2020 07:30:00	Kab. Bojonegoro	Cerah Berawan
03/08/2020 07:30:00	Kab. Probolinggo	Cerah
03/08/2020 07:40:00	Kab. Situbondo	Cerah Berawan
03/08/2020 07:54:00	Kab. Jombang	Cerah
03/08/2020 08:00:00	Kab. Magetan	Cerah
03/08/2020 08:00:00	Kota Batu	Cerah
03/08/2020 08:22:00	Kab. Jember	Berawan
03/08/2020 08:53:00	Kota Kediri	Cerah
03/08/2020 09:15:00	Kab. Madiun	Cerah
03/08/2020 09:26:00	Kab. Kediri	Cerah
03/08/2020 09:27:00	Kab. Bangkalan	Cerah Berawan
03/08/2020 09:39:00	Kab. Sidoarjo	Cerah
03/08/2020 10:00:00	Kab. Ponorogo	Cerah - Cerah Berawan. Giat BPBD Kab. Ponorogo : Melaksanakan distribusi air bersih ke wilayah yang terdampak krisis air bersih/kekeringan di : 1. Dukuh Kates, Desa Pandak, Kecamatan Balong, 1 tangki kapasitas 6.000 L 2. Desa Duri, Kecamatan Slahung, 1 tangki kapasitas 6.000 L

LOG SHEET		Tanggal	: 03 - 04 Agustus 2020
		Hari	: Senin - Selasa
Operator : Darajat & Ibni		STASIUN	: PUSDALOPS BPBD JATIM
03/08/2020 11:00:00	Kota Malang	Cerah	
03/08/2020 11:46:00	Kab. Malang	Berawan	
03/08/2020 11:48:00	Kab. Ngawi	Berawan	
03/08/2020 12:57:00	Kab. Jombang	Cerah	
03/08/2020 13:00:00	Kota Malang	Cerah	
03/08/2020 13:00:00	Kota Batu	Cerah Berawan	
03/08/2020 13:00:00	Kab. Nganjuk	Cerah	
03/08/2020 13:55:00	Kab. Gresik	Cerah	
03/08/2020 14:00:00	Kota Pasuruan	Cerah	
03/08/2020 14:20:00	Kab. Kediri	Cerah	
03/08/2020 14:45:00	Kab. Probolinggo	Cerah	
03/08/2020 14:57:00	Kab. Madiun	Cerah	
03/08/2020 15:00:00	Kab. Magetan	Cerah	
03/08/2020 15:30:00	Kab. Bojonegoro	Cerah Berawan	
03/08/2020 15:36:00	Kab. Situbondo	Cerah	
03/08/2020 15:40:00	Kab. Ngawi	Berawan	
03/08/2020 15:59:00	Kab. Jombang	Cerah	
03/08/2020 16:00:00	Kab. Jombang	Cerah	
03/08/2020 16:00:00	Kab. Ponorogo	Cerah Berawan	
03/08/2020 16:00:00	Kab. Ponorogo	Cerah - Cerah Berawan	
03/08/2020 16:03:05	Kab. Sidoarjo	Cerah	
03/08/2020 16:28:00	Kab. Gresik	Cerah	
03/08/2020 16:30:00	Kab. Malang	Cerah	
03/08/2020 17:00:00	Kab. Pasuruan	Cerah	
03/08/2020 17:07:00	Kab. Pacitan	Cerah	
03/08/2020 18:00:00	Kab. Madiun	Cerah	
03/08/2020 18:17:00	Kab. Probolinggo	Cerah Berawan	
03/08/2020 18:18:00	Kab. Situbondo	Cerah	
03/08/2020 18:23:00	Kab. Sumenep	Cerah	
03/08/2020 18:24:00	Kab. Ponorogo	Cerah	
03/08/2020 18:35:00	Kab. Gresik	Cerah Berawan	
03/08/2020 19:00:00	Kab. Nganjuk	Cerah	
03/08/2020 19:00:00	Kab. Situbondo	Berawan	
03/08/2020 19:11:00	Kab. Trenggalek	Cerah Berawan	
03/08/2020 19:15:00	Kab. Sidoarjo	Cerah	
03/08/2020 19:15:00	Kab. Mojokerto	Cerah	
03/08/2020 19:20:00	Kota Probolinggo	Cerah	
03/08/2020 19:25:00	Kota Batu	Cerah Berawan	
03/08/2020 20:15:00	Kab. Trenggalek	Cerah	
03/08/2020 20:32:00	Kab. Bondowoso	Cerah Berawan	
03/08/2020 21:00:00	Kab. Gresik	Berawan	
03/08/2020 21:00:00	Kota Pasuruan	Cerah Berawan	
03/08/2020 21:00:00	Kab. Nganjuk	Cerah	
03/08/2020 22:00:00	Kab. Jombang	Cerah	
03/08/2020 22:00:00	Kab. Nganjuk	Cerah	
03/08/2020 22:00:00	Kab. Trenggalek	Cerah - Cerah Berawan	
03/08/2020 22:00:00	Kab. Ponorogo	Cerah	
03/08/2020 22:21:00	Kota Madiun	Cerah Berawan	
03/08/2020 22:22:00	Kab. Malang	Cerah Berawan	
03/08/2020 22:24:00	Kab. Tuban	Cerah	
03/08/2020 22:30:00	Kab. Bojonegoro	Cerah Berawan	
03/08/2020 23:00:00	Kab. Magetan	Cerah	
03/08/2020 23:00:00	Kab. Banyuwangi	Cerah Berawan - Berawan	
03/08/2020 23:50:00	Kab. Ponorogo	Cerah	
04/08/2020 00:00:00	Kab. Pasuruan	Cerah	
04/08/2020 00:00:00	Kota Malang	Cerah Berawan	
04/08/2020 00:24:00	Kab. Lumajang	Cerah Berawan	
04/08/2020 01:00:00	Kab. Jombang	Cerah	
04/08/2020 04:00:00	Kab. Jombang	Cerah	

LOG SHEET		Tanggal : 03 - 04 Agustus 2020
Operator : Darajat & Ibni		Hari : Senin - Selasa
		STASIUN : PUSDALOPS BPBD JATIM
04/08/2020 06:00:00	Kab. Ngawi	Cerah
04/08/2020 06:24:00	Kab. Madiun	Cerah Berawan
04/08/2020 06:25:00	Kab. Sidoarjo	Cerah Berawan
04/08/2020 06:31:00	Kab. Pacitan	Cerah Berawan - Berawan
04/08/2020 06:35:00	Kab. Gresik	Berawan
04/08/2020 06:40:00	Kab. Bojonegoro	Cerah Berawan
04/08/2020 06:45:00	Kab. Ponorogo	Cerah
04/08/2020 07:00:00	Kota Pasuruan	Berawan

Sidoarjo, 04 Agustus 2020
a.n. KAPUSDALOPS PB
BPBD Prov. Jawa Timur

Supervisor,




DINO ANDALANANTO, S.Kom

NIPTTPK. 208-03061985-012019-1875

Operator,


1.



MUHAMMAD DARAJAT, SH.

NIPTTPK. 208-17111964-012019-2018

2.



IBNI ABDILLAH SOBRI, AMd.

NIPTTPK. 208-15021992-012019-1907