



**PEMERINTAH PROVINSI JAWA TIMUR**  
**BADAN PENANGGULANGAN BENCANA DAERAH**

Jl. Letjen S. Parman No. 55 Waru, Telp. (031) 8550222; Fax. (031) 8550101  
**WARU – SIDOARJO**

Sidoarjo, 25 Mei 2020

Nomor : 360/ 893/208.1/2020  
Sifat : Penting  
Lampiran : -  
Perihal : Laporan Harian Bencana

Kepada  
Yth. Ibu Gubernur Jawa Timur


Di **SURABAYA**

Bersama ini disampaikan dengan hormat **Laporan Harian** PUSDALOPS PB BPBD Provinsi Jawa Timur kejadian bencana Tanggal 24 – 25 Mei 2020 pukul 07.00 WIB, berdasarkan pantauan petugas piket dan laporan dari BPBD Kabupaten Kota se Jawa Timur sebagaimana terlampir.

Demikian untuk menjadi periksa.

An. KEPALA PELAKSANA  
BADAN PENANGGULANGAN BENCANA DAERAH  
PROVINSI JAWA TIMUR  
Sekretaris,  
u.b

Kasubbag Umum dan Kepegawaian



**KEMAL FARUK, S.Sos**

Penata Tk. I

NIP. 19671018 199803 1 008

TEMBUSAN :

- Yth. 1. Bp. Kepala BNPB di Jakarta  
2. Bp. Kepala Kepolisian Daerah Jawa Timur  
3. Bp. Wakil Gubernur Jawa Timur  
4. Bp. Sekretaris Daerah Prov. Jatim selaku Kepala ex officio BPBD Prov. Jatim  
5. Bp. Kepala Pelaksana BPBD Prov. Jatim



**PEMERINTAH PROVINSI JAWA TIMUR**  
**BADAN PENANGGULANGAN BENCANA DAERAH**

Jl. Letjen. S. Parman No. 55 Waru, Telp. (031) 8550222; Fax. (031) 8550101  
**SIDOARJO – 61256**

**LAPORAN HARIAN PUSDALOPS**

Dilaporkan kejadian alam dan bencana di wilayah Jawa Timur yang terjadi pada **Minggu – Senin, 24 – 25 Mei 2020** pukul 07.00 s/d 07.00 WIB. Informasi yang diperoleh Pusdalops BPBD Provinsi Jawa Timur, sebagai berikut :

**I. Kejadian Bencana**

Nihil

**II. Kejadian Lain – Lain**

Nihil

**III. Aktivitas Gunung Api di Wilayah Jawa Timur**

Gunung api di wilayah Jawa Timur yang terpantau sebagai berikut:

1. Gunung Bromo : **WASPADA** (Level II) Sejak Tanggal 20 Oktober 2016
2. Gunung Semeru : **WASPADA** (Level II) Sejak Tanggal 02 Mei 2013
3. Gunung Raung : **NORMAL** (Level I) Sejak Tanggal 20 Oktober 2016
4. Gunung Ijen : **NORMAL** (Level I) Sejak Tanggal 08 Agustus 2014
5. Gunung Kelud : **NORMAL** (Level I) Sejak Tanggal 07 Agustus 2014
6. Gunung Lamongan : **NORMAL** (Level I) Sejak Tanggal 19 April 2012
7. Gunung Arjuno – Welirang : **NORMAL** (Level I) Sejak Tahun 1995

**IV. Pantauan Titik Panas Wilayah Jawa Timur**

Pantauan berdasarkan sensor *MODIS (Moderate Resolution Imaging Spectroradiometer)* dari Satelit *Terra, Aqua, Suomi* pada hari pada **Minggu - Senin, 24 – 25 Mei 2020** pukul 07.00 s/d 07.00 WIB, dilaporkan sebagai berikut:

No.	Koordinat	Tanggal	Waktu (WIB)	TK (%)	Kecamatan	Kabupaten	Keterangan
NIHIL							

**V. Peringatan Dini Cuaca Wilayah Jawa Timur**

A. 1. Nihil

B. Penyebaran informasi peringatan dini Jawa Timur :

1. Menelepon Kabupaten/ Kota yang diperkirakan berpotensi terjadi hujan.
2. Menyebarkan informasi melalui Radio Komunikasi VHF BPBD Provinsi Jawa Timur pada freq 164.525 Mhz dan VHF RAPI pada freq 143.550 Mhz.
3. Menyebarkan informasi ke Kab/Kota melalui SMS Gateway BPBD Provinsi Jawa Timur dan melalui ponsel monitoring nomor 081231780000 dan Jejaring Sosial.

**VI. Prakiraan Cuaca Wilayah Jawa Timur**

Prakiraan Cuaca Provinsi Jawa Timur pada **Senin – Selasa, 25 – 26 Mei 2020** mulai Pukul 07.00 s/d 07.00 WIB. Dilaporkan sebagai berikut :

- A. 1. - Pagi hari : jumlah kecamatan yang diprakirakan Cerah 96.8%, dan Berkabut 3.2%.  
- Siang-Sore hari : jumlah kecamatan yang diprakirakan Cerah 64.5%, Berawan 6.9%, Hujan Lokal 10.4%, Hujan Ringan-Sedang 2.1%, dan Hujan Lebat disertai Petir 16.2%.  
- Malam hari : jumlah kecamatan yang diprakirakan Cerah 39.5%, Berawan 20.5%, Berkabut 10.0%, Hujan Lokal 17.5%, Hujan Ringan-Sedang 2.9%, dan Hujan Lebat disertai Petir 9.6%.  
- Dini hari : jumlah kecamatan yang diprakirakan Cerah 53.8%, Berawan 18.7%, Berkabut 22.5%, Hujan Lokal 3.9%, Hujan Ringan-Sedang 0.8%, dan Hujan Lebat disertai Petir 0.3%.

2. - **Suhu udara** : 14 - 34 °C  
 - **Kelembapan udara** : 55 - 100 %  
 - **Angin** : dominan dari Timur – Tenggara dengan kecepatan 05 - 20 km/jam

**B. Peringatan Dini**

Waspada hujan intensitas sedang hingga lebat disertai petir dan angin kencang sesaat pada:  
 - Siang-Sore hari di wilayah Gresik, Lamongan, Tuban, Kab. Pasuruan, Kab. Probolinggo, Bondowoso, Situbondo, Bangkalan, Pamekasan, Sampang dan Sumenep.  
 - Malam hari di wilayah Surabaya, Sidoarjo, Lamongan, Bojonegoro, Kab. Pasuruan, Kab. Probolinggo, Bondowoso dan Situbondo.

*Sumber : BMKG Stasiun Meteorologi Juanda*

**VII. Prakiraan Tinggi Gelombang**

Prakiraan gelombang laut maksimum di wilayah Jawa Timur pada **Senin – Selasa, 25 – 26 Mei 2020** mulai Pukul 07.00 s/d 07.00 WIB. Dilaporkan sebagai berikut :

- A. **Kondisi Sinoptik** : Hujan, arah angin dari Timur Laut – Timur, kec. angin maksimum di L. Jawa bagian timur 13 knots dan S. Hindia selatan Jatim 22 knots. Tinggi gelombang di Selat Madura dan Laut Jawa bagian timur antara 0.1 - 0.5 m, sedangkan di S. Hindia selatan Jatim antara 2.3 - 4.0 m.
- B. **Peringatan** : Waspada tinggi gelombang lebih dari 2.5 meter di Perairan selatan Jatim dan Samudera Hindia selatan Jatim.

*Sumber : BMKG Maritim Surabaya*

**VIII. Komunikasi Radio**

Berdasarkan monitoring dari Media Sosial (Facebook, WhatsApp & Telegram) dan Radio PUSDALOPS BBD Provinsi Jawa Timur di Frekwensi HF 114.375 dan VHF 143.550 MHz pada hari pada **Minggu – Senin, 24 – 25 Mei 2020** Pukul 07.00 – 07.00 WIB. Dilaporkan sebagai berikut :

<b>LOG SHEET</b>		<b>Tanggal</b> : 24 – 25 Mei 2020
		<b>Hari</b> : Minggu – Senin
<b>Operator : Yufan dan Bagus.</b>		<b>STASIUN</b> : PUSDALOPS BPBD JATIM
<b>REKAP PERCAKAPAN</b>		
<b>Waktu</b>	<b>Pengirim</b>	<b>Percakapan</b>
24/05/2020 07:00:00	Kota Pasuruan	Cerah
24/05/2020 07:00:00	Kab. Nganjuk	Cerah Berawan
24/05/2020 07:00:00	Kab. Bojonegoro	Cerah
24/05/2020 07:17:00	Kab. Sidoarjo	Cerah
24/05/2020 07:25:00	Kab. Situbondo	Cerah Berawan
24/05/2020 08:00:00	Kab. Magetan	Cerah
24/05/2020 08:15:00	Kab. Jember	Cerah Berawan
24/05/2020 09:10:00	Kota Batu	Cerah
24/05/2020 09:40:00	Kab. Mojokerto	Cerah
24/05/2020 10:00:00	Kab. Sidoarjo	Cerah
24/05/2020 10:00:00	Kab. Nganjuk	Berawan
24/05/2020 10:00:00	Kab. Jombang	Cerah
24/05/2020 11:40:00	Kab. Bondowoso	Cerah Berawan
24/05/2020 11:40:00	Kab. Malang	Cerah
24/05/2020 11:58:00	Kab. Trenggalek	Cerah
24/05/2020 12:44:00	Kab. Madiun	Cerah
24/05/2020 13:00:00	Kab. Nganjuk	Berawan
24/05/2020 13:00:00	Kab. Jombang	Cerah
24/05/2020 13:10:00	Kota Batu	Cerah Berawan
24/05/2020 13:15:00	Kab. Situbondo	Cerah Berawan
24/05/2020 13:17:00	Kab. Sidoarjo	Cerah
24/05/2020 14:00:00	Kota Pasuruan	Cerah Berawan
24/05/2020 14:40:00	Kota Pasuruan	Cerah
24/05/2020 15:00:00	Kab. Magetan	Cerah
24/05/2020 15:08:00	Kab. Sidoarjo	Cerah
24/05/2020 15:30:00	Kab. Bojonegoro	Cerah Berawan
24/05/2020 15:50:00	Kab. Tuban	Cerah
24/05/2020 16:00:00	Kab. Jombang	Cerah

LOG SHEET		Tanggal : 24 – 25 Mei 2020
Operator : Yufan dan Bagus.		Hari : Minggu – Senin
		STASIUN : PUSDALOPS BPBD JATIM
24/05/2020 16:00:00	Kab. Nganjuk	Berawan
24/05/2020 17:00:00	Kota Pasuruan	Cerah
24/05/2020 17:30:00	Kab. Situbondo	Cerah Berawan
24/05/2020 18:00:00	Kab. Lumajang	Cerah
24/05/2020 18:49:00	Kab. Sidoarjo	Cerah
24/05/2020 19:00:00	Kab. Gresik	Cerah - Cerah Berawan
24/05/2020 19:00:00	Kab. Jombang	Cerah
24/05/2020 19:00:00	Kab. Nganjuk	Cerah - Cerah Berawan
24/05/2020 19:00:00	Kab. Madiun	Cerah Berawan
24/05/2020 19:30:00	Kab. Probolinggo	Cerah Berawan
24/05/2020 19:30:00	Kab. Situbondo	Cerah
24/05/2020 20:00:00	Kota Batu	Cerah Berawan
24/05/2020 21:00:00	Kota Pasuruan	Cerah
24/05/2020 21:00:00	Kab. Trenggalek	Cerah
24/05/2020 22:00:00	Kab. Nganjuk	Cerah
24/05/2020 22:22:00	Kab. Jombang	Cerah
24/05/2020 23:00:00	Kab. Lumajang	Cerah
24/05/2020 23:00:00	Kab. Magetan	Cerah
24/05/2020 23:00:00	Kab. Banyuwangi	Cerah Berawan - Hujan Ringan
24/05/2020 23:09:00	Kab. Bojonegoro	Berawan
25/05/2020 00:00:00	Kota Pasuruan	Cerah Berawan
25/05/2020 01:00:00	Kab. Jombang	Cerah
25/05/2020 04:00:00	Kab. Jombang	Cerah
25/05/2020 05:00:00	Kab. Lumajang	Cerah
25/05/2020 05:23:00	Kab. Ponorogo	Cerah Berawan
25/05/2020 06:40:00	Kota Probolinggo	Cerah

Sidoarjo, 25 Mei 2020  
a.n. KAPUSDALOPS PB  
BPBD Prov. Jawa Timur  
Manager,

**Ir. WIDODO, MM.**

Pembina

NIP. 19620628 199103 1 011

Supervisor,



**DINO ANDALANANTO, S.Kom**

NIPTTPK. 208-03061985-012019-1875

Operator,

1.

**YUFAN DWI ANGGORO, S.T.**

NIP. 19950311 201903 1 009


2.

**BAGUS M. WIBOWO S.Kom**

NIPTTPK. 208-05061987-012019-1855

LOG SHEET		Tanggal	: 24 – 25 Mei 2020
		Hari	: Minggu – Senin
Operator : Yufan dan Bagus.		STASIUN	: PUSDALOPS BPBD JATIM
24/05/2020 16:00:00	Kab. Nganjuk	Berawan	
24/05/2020 17:00:00	Kota Pasuruan	Cerah	
24/05/2020 17:30:00	Kab. Situbondo	Cerah Berawan	
24/05/2020 18:00:00	Kab. Lumajang	Cerah	
24/05/2020 18:49:00	Kab. Sidoarjo	Cerah	
24/05/2020 19:00:00	Kab. Gresik	Cerah - Cerah Berawan	
24/05/2020 19:00:00	Kab. Jombang	Cerah	
24/05/2020 19:00:00	Kab. Nganjuk	Cerah - Cerah Berawan	
24/05/2020 19:00:00	Kab. Madiun	Cerah Berawan	
24/05/2020 19:30:00	Kab. Probolinggo	Cerah Berawan	
24/05/2020 19:30:00	Kab. Situbondo	Cerah	
24/05/2020 20:00:00	Kota Batu	Cerah Berawan	
24/05/2020 21:00:00	Kota Pasuruan	Cerah	
24/05/2020 21:00:00	Kab. Trenggalek	Cerah	
24/05/2020 22:00:00	Kab. Nganjuk	Cerah	
24/05/2020 22:22:00	Kab. Jombang	Cerah	
24/05/2020 23:00:00	Kab. Lumajang	Cerah	
24/05/2020 23:00:00	Kab. Magetan	Cerah	
24/05/2020 23:00:00	Kab. Banyuwangi	Cerah Berawan - Hujan Ringan	
24/05/2020 23:09:00	Kab. Bojonegoro	Berawan	
25/05/2020 00:00:00	Kota Pasuruan	Cerah Berawan	
25/05/2020 01:00:00	Kab. Jombang	Cerah	
25/05/2020 04:00:00	Kab. Jombang	Cerah	
25/05/2020 05:00:00	Kab. Lumajang	Cerah	
25/05/2020 05:23:00	Kab. Ponorogo	Cerah Berawan	
25/05/2020 06:40:00	Kota Probolinggo	Cerah	

Sidoarjo, 25 Mei 2020  
a.n. KAPUSDALOPS PB  
BPBD Prov. Jawa Timur  
Manager,




**Ir. WIDODO, MM.**

Pembina

NIP. 19620628 199103 1 011

Supervisor,



**DINO ANDALANANTO, S.Kom**

NIPTTPK. 208-03061985-012019-1875

Operator,

1.



**YUFAN DWI ANGGORO, S.T.**

NIP. 19950311 201903 1 009

2.



**BAGUS M. WIBOWO S.Kom**

NIPTTPK. 208-05061987-012019-1855