



PEMERINTAH PROVINSI JAWA TIMUR
BADAN PENANGGULANGAN BENCANA DAERAH

Jl. Letjen S. Parman No. 55 Waru, Telp. (031) 8550222; Fax. (031) 8550101
WARU – SIDOARJO

Sidoarjo, 20 Mei 2020

Nomor : 360/ 881 /208.1/2020
Sifat : Penting
Lampiran : -
Perihal : Laporan Harian Bencana

Kepada
Yth. Ibu Gubernur Jawa Timur

Di **SURABAYA**


Bersama ini disampaikan dengan hormat **Laporan Harian** PUSDALOPS
PB BPBD Provinsi Jawa Timur kejadian bencana Tanggal 19 – 20 Mei 2020
pukul 07.00 WIB, berdasarkan pantauan petugas piket dan laporan dari BPBD
Kabupaten Kota se Jawa Timur sebagaimana terlampir.

Demikian untuk menjadi periksa.

An. KEPALA PELAKSANA
BADAN PENANGGULANGAN BENCANA DAERAH
PROVINSI JAWA TIMUR
Sekretaris,

u.b

Kasubbag Umum dan Kepegawaian



KEMAL FARUK, S.Sos

Penata Tk. I

NIP. 19671018 199803 1 008

TEMBUSAN :

- Yth. 1. Bp. Kepala BNPB di Jakarta
2. Bp. Kepala Kepolisian Daerah
Jawa Timur
3. Bp. Wakil Gubernur Jawa Timur
4. Bp. Sekretaris Daerah Prov.
Jatim selaku Kepala ex officio
BPBD Prov. Jatim
5. Bp. Kepala Pelaksana BPBD
Prov. Jatim



PEMERINTAH PROVINSI JAWA TIMUR
BADAN PENANGGULANGAN BENCANA DAERAH

Jl. Letjen. S. Parman No. 55 Waru, Telp. (031) 8550222; Fax. (031) 8550101
SIDOARJO – 61256

LAPORAN HARIAN PUSDALOPS

Dilaporkan kejadian alam dan bencana di wilayah Jawa Timur yang terjadi pada **Selasa – Rabu, 19 – 20 Mei 2020** pukul 07.00 s/d 07.00 WIB. Informasi yang diperoleh Pusdalops BPBD Provinsi Jawa Timur, sebagai berikut :

I. Kejadian Bencana

Nihil

II. Kejadian Lain – Lain

1. Kabupaten / : Pacitan Kabupaten
Kota

Waktu : 2020-05-19 17:23:10

Tipe : Gempa Bumi

Kejadian

Lokasi : 90 km BaratDaya PACITAN-JATIM

Koordinat : -8.934000,110.803917

Cuaca : Cerah berawan

Kronologi : Gempa Mag:4.6 SR, 19-May-20 17:23:10 WIB, Lok:8.934 LS,110.80392 BT
(90 km BaratDaya PACITAN-JATIM), Kedlmn:15 Km,
Ket : dirasakan di Pacitan, Ponorogo I-II MMI

Meninggal : 0

Hilang : 0

Luka Berat : 0

Luka : 0

Ringan

Kerusakan : -

Kerugian : -

Upaya : Menyebarkan info gempa.

Sumber : BMKG-PGR VII

2. Kabupaten / : Malang Kabupaten
Kota

Waktu : 2020-05-19 09:46:29

Tipe : Gempa Bumi

Kejadian

Lokasi : 88 km Tenggara KAB-MALANG-JATIM

Koordinat : -8.932000,112.664169

Cuaca : Berawan

Kronologi : Gempa Mag:3.8 SR, 19-May-20 09:46:29 WIB, Lok:8.932 LS,112.66417 BT
(88 km Tenggara KAB-MALANG-JATIM), Kedlmn:35 Km

Meninggal : 0

Hilang : 0

Luka Berat : 0

Luka : 0

Ringan

Kerusakan : -

Kerugian : -

Upaya : Menyebarkan info gempa.

Sumber : BMKG - PGR VII

3. Kabupaten / Kota : Malang Kabupaten

Waktu : 2020-05-19 04:09:34

Tipe : Tanah Longsor

Kejadian

Lokasi : RT/RW 24/05, Dsn. Bendrong, Ds. Argosari, Kec. Jabung

Koordinat : -7.939991,112.787659

Cuaca : Hujan

Kronologi : Pada hari Selasa, 19 Mei 2020 pukul 14.00 WIB telah terjadi hujan intensitas tinggi di wilayah Kec. Jabung. Akibat tanah yang labil sehingga menyebabkan tanah longsor di tebing belakang rumah Bpk Ponari Rt 24/05 Dsn. Bendrong Ds. Argosari, Kec. Jabung pada pukul 16.30 WIB.

Meninggal : 0

Hilang : 0

Luka Berat : 0

Luka Ringan : 0

Kerusakan : - 2 bangunan kandang rusak berat
- Anggota keluarga Bpk. Ponari mengosongkan rumah dikhawatirkan terjadi longsor susulan
- Akses jalan terganggu

Kerugian : -

Upaya : Saat ini TRC BPBD Kab. Malang menuju lokasi untuk asesment lebih lanjut serta berkoordinasi dengan perangkat desa terkait.

Sumber : BPBD Kab. Malang

III. Aktivitas Gunung Api di Wilayah Jawa Timur

Gunung api di wilayah Jawa Timur yang terpantau sebagai berikut:

1. Gunung Bromo : **WASPADA** (Level II) Sejak Tanggal 20 Oktober 2016
2. Gunung Semeru : **WASPADA** (Level II) Sejak Tanggal 02 Mei 2013
3. Gunung Raung : **NORMAL** (Level I) Sejak Tanggal 20 Oktober 2016
4. Gunung Ijen : **NORMAL** (Level I) Sejak Tanggal 08 Agustus 2014
5. Gunung Kelud : **NORMAL** (Level I) Sejak Tanggal 07 Agustus 2014
6. Gunung Lamongan : **NORMAL** (Level I) Sejak Tanggal 19 April 2012
7. Gunung Arjuno – Welirang : **NORMAL** (Level I) Sejak Tahun 1995

IV. Pantauan Titik Panas Wilayah Jawa Timur

Pantauan berdasarkan sensor *MODIS* (*Moderate Resolution Imaging Spectroradiometer*) dari Satelit *Terra*, *Aqua*, *Suomi* pada hari pada **Selasa – Rabu, 19 – 20 Mei 2020** pukul 07.00 s/d 07.00 WIB, dilaporkan sebagai berikut:

No.	Koordinat	Tanggal	Waktu (WIB)	TK (%)	Kecamatan	Kabupaten	Keterangan
NIHIL							

V. Peringatan Dini Cuaca Wilayah Jawa Timur

1. Peringatan Dini Cuaca Jawa Timur pada tgl. **19 – 20 Mei 2020** pukul **12.30 WIB – 07.00 WIB** berpotensi terjadi Hujan Sedang – Lebat yang dapat disertai Kilat/Petir dan Angin Kencang terjadi sebanyak **8 (delapan)** kali peringatan (Prakirawan-BMKG Surabaya)
- B. Penyebaran informasi peringatan dini Jawa Timur :
 1. Menelepon Kabupaten/ Kota yang diperkirakan berpotensi terjadi hujan.
 2. Menyebarkan informasi melalui Radio Komunikasi VHF BPBD Provinsi Jawa Timur pada freq 164.525 Mhz dan VHF RAPI pada freq 143.550 Mhz.

3. Menyebarkan informasi ke Kab/Kota melalui SMS Gateway BPBD Provinsi Jawa Timur dan melalui ponsel monitoring nomor 081231780000 dan Jejaring Sosial.

VI. Prakiraan Cuaca Wilayah Jawa Timur

Prakiraan Cuaca Provinsi Jawa Timur pada **Rabu – Kamis, 20 – 21 Mei 2020** mulai Pukul 07.00 s/d 07.00 WIB. Dilaporkan sebagai berikut :

- A. 1. - Pagi hari : jumlah kecamatan yang diprakirakan Cerah 48.4%, Berawan 29.5%, Berkabut 1.1%, Hujan Lokal 20.5%, dan Hujan Lebat disertai Petir 0.6%.
 - Siang-Sore hari : jumlah kecamatan yang diprakirakan Cerah 0.9%, Berawan 1.9%, Hujan Lokal 51.9%, Hujan Ringan-Sedang 8.6%, dan Hujan Lebat disertai Petir 36.6%.
 - Malam hari : jumlah kecamatan yang diprakirakan Cerah 0.8%, Berawan 1.5%, Berkabut 4.9%, Hujan Lokal 39.9%, Hujan Ringan-Sedang 29.6%, dan Hujan Lebat disertai Petir 23.2%.
 - Dini hari : jumlah kecamatan yang diprakirakan Cerah 2.1%, Berawan 17.5%, Berkabut 2.1%, Hujan Lokal 63.0%, Hujan Ringan-Sedang 12.2%, dan Hujan Lebat disertai Petir 3.1 %.
2. - Suhu udara : 16 - 35 °C
 - Kelembapan udara : 55 - 100 %
 - Angin : dominan dari Timur – Timur Laut dengan kecepatan 05 - 30 km/jam

B. Peringatan Dini

Waspada hujan intensitas sedang hingga lebat disertai petir dan angin kencang sesaat pada:

- Pagi hari di wilayah Trenggalek.
- Siang-Sore hari di wilayah Surabaya, Sidoarjo, Kota Mojokerto, Kab. Mojokerto, Gresik, Pulau Bawean, Lamongan, Tuban, Jombang, Pacitan, Kota Blitar, Kab. Malang, Kota Malang, Batu, Kab. Pasuruan, Kota Pasuruan, Kab. Probolinggo, Kota Probolinggo, Lumajang, Jember, Bondowoso, Situbondo, Banyuwangi, Pamekasan dan Sumenep.
- Malam hari di wilayah Sidoarjo, Kota Mojokerto, Jombang, Nganjuk, Kab. Madiun, Kota Madiun, Magetan, Kota Blitar, Kota Kediri, Kab. Malang, Kota Malang, Kab. Pasuruan, Kota Pasuruan, Kab. Probolinggo, Lumajang, Jember dan Bangkalan.
- Dini hari di wilayah Kab. Probolinggo dan Lumajang.

Sumber : BMKG Stasiun Meteorologi Juanda

VII. Prakiraan Tinggi Gelombang

Prakiraan gelombang laut maksimum di wilayah Jawa Timur pada **Rabu – Kamis, 20 – 21 Mei 2020** mulai Pukul 07.00 s/d 07.00 WIB. Dilaporkan sebagai berikut :

- A. **Kondisi Sinoptik** : Hujan, arah angin dari Timur - Tenggara, kec. angin maksimum di L. Jawa bagian timur 19 knots dan S. Hindia selatan Jatim 29 knots. Tinggi gelombang di Selat Madura 0.3 - 1.3 m, di Laut Jawa bagian timur antara 0.8 - 2.3 m, sedangkan di S. Hindia selatan Jatim antara 2.5 - 6.0 m.
- B. **Peringatan** : Waspada tinggi gelombang lebih dari 3.0 meter di Perairan selatan Jatim dan Samudera Hindia selatan Jatim.

Sumber : BMKG Maritim Surabaya

VIII. Komunikasi Radio


Berdasarkan monitoring dari Media Sosial (Facebook, WhatsApp & Telegram) dan Radio Pusdalops BBD Provinsi Jawa Timur di Frekwensi HF 114.375 dan VHF 143.550 MHz pada hari pada **Selasa – Rabu, 19 – 20 Mei 2020** Pukul 07.00 – 07.00 WIB. Dilaporkan sebagai berikut :

LOG SHEET		Tanggal : 19 – 20 Mei 2020
		Hari : Selasa – Rabu
Operator : Gangsar dan Ibni		STASIUN : PUSDALOPS BPBD JATIM
REKAP PERCAKAPAN		
Waktu	Pengirim	Percakapan
19/05/2020 07:00:00	Kab. Jombang	Cerah
19/05/2020 07:00:00	Kab. Bojonegoro	Berawan
19/05/2020 07:00:00	Kab. Madiun	Cerah

LOG SHEET		Tanggal : 19 – 20 Mei 2020
		Hari : Selasa – Rabu
Operator : Gangsar dan Ibni		STASIUN : PUSDALOPS BPBD JATIM
19/05/2020 07:00:00	Kota Batu	Cerah
19/05/2020 07:08:00	Kab. Nganjuk	Cerah Berawan
19/05/2020 07:14:00	Kab. Blitar	Berawan
19/05/2020 08:00:00	Kab. Probolinggo	Cerah
19/05/2020 08:00:00	Kab. Magetan	Berawan
19/05/2020 08:30:00	Kab. Malang	Cerah Berawan
19/05/2020 08:47:00	Kab. Jember	Cerah Berawan
19/05/2020 08:55:00	Kab. Situbondo	Cerah Berawan
19/05/2020 10:00:00	Kota Pasuruan	Cerah Berawan
19/05/2020 10:02:00	Kab. Jombang	Cerah
19/05/2020 10:02:00	Kab. Nganjuk	Berawan
19/05/2020 11:05:00	Kab. Tulungagung	Cerah
19/05/2020 11:40:00	Kab. Trenggalek	Berawan
19/05/2020 12:00:00	Kota Batu	Cerah Berawan
19/05/2020 13:00:00	Kab. Jombang	Cerah
19/05/2020 13:14:00	Kota Mojokerto	Mendung
19/05/2020 14:00:00	Kota Pasuruan	Berawan
19/05/2020 15:00:00	Kab. Magetan	Berawan
19/05/2020 15:29:00	Kab. Bojonegoro	Berawan
19/05/2020 15:30:00	Kab. Ponorogo	Hujan
19/05/2020 16:00:00	Kab. Nganjuk	Hujan
19/05/2020 16:01:00	Kab. Jombang	Cerah
19/05/2020 17:30:00	Kota Pasuruan	Berawan
19/05/2020 18:30:00	Kab. Ponorogo	Hujan
19/05/2020 19:00:00	Kab. Nganjuk	Berawan - hujan
19/05/2020 19:00:00	Kab. Madiun	Hujan Lokal
19/05/2020 19:00:00	Kab. Blitar	Hujan
19/05/2020 19:04:00	Kab. Jombang	Cerah
19/05/2020 19:10:00	Kab. Situbondo	Berawan
19/05/2020 19:30:00	Kab. Probolinggo	Hujan Ringan
19/05/2020 20:00:00	Kota Batu	Berawan
19/05/2020 20:15:00	Kab. Tulungagung	Hujan Ringan
19/05/2020 21:00:00	Kab. Mojokerto	Berawan
19/05/2020 21:02:00	Kota Pasuruan	Berawan
19/05/2020 22:00:00	Kab. Nganjuk	Berawan
19/05/2020 23:00:00	Kab. bojonegoro	Berawan
19/05/2020 23:00:00	Kab. Ponorogo	Mendung
19/05/2020 23:00:00	Kab. Magetan	Berawan
20/05/2020 00:00:00	Kab. Lumajang	Hujan
20/05/2020 00:30:00	Kota Pasuruan	Cerah Berawan
20/05/2020 01:00:00	Kab. Jombang	Cerah
20/05/2020 01:37:00	Kota batu	Berawan
20/05/2020 03:00:00	Kab. Mojokerto	Berawan
20/05/2020 03:35:00	Kab. Situbondo	Cerah
20/05/2020 04:00:00	Kab. Jombang	Cerah
20/05/2020 04:01:00	Kab. Tuban	Cerah
20/05/2020 04:35:00	Kota Batu	Cerah Berawan
20/05/2020 06:30:00	Kab. Ponorogo	Mendung - Hujan ringan
20/05/2020 07:00:00	Kab. Nganjuk	Cerah

LOG SHEET		Tanggal : 19 – 20 Mei 2020
		Hari : Selasa – Rabu
Operator : Gangsar dan Ibni		STASIUN : PUSDALOPS BPBD JATIM
20/05/2020 07:00:00	Kota Pasuruan	Cerah berawan
20/05/2020 07:00:00	Kab. Madiun	Berawan
20/05/2020 07:00:00	Kab. Bojonegoro	Berawan
20/05/2020 07:00:00	Kab. Banyuwangi	Cerah Berawan – Hujan Lebat
20/05/2020 07:00:00	Kota Batu	Cerah
20/05/2020 07:00:00	Kab. Jombang	Cerah

Sidoarjo, 20 Mei 2020
a.n. KAPUSDALOPS PB
BPBD Prov. Jawa Timur
Manager,




Ir. WIDODO, MM.

Pembina

NIP. 19620628 199103 1 011

Supervisor,




DINO ANDALANANTO, S.Kom

NIPTTPK. 208-03061985-012019-1875

Operator,

1.



IBNI ABDILLAH S.

NIPTTPK. 208-15021992-012019-1907

2.



GANGSAR ARYO Y.

NIPTTPK. 208-19041978-012019-1900