



PEMERINTAH PROVINSI JAWA TIMUR
BADAN PENANGGULANGAN BENCANA DAERAH

Jl. Letjen S. Parman No. 55 Waru, Telp. (031) 8550222; Fax. (031) 8550101

WARU – SIDOARJO

Sidoarjo, 12 Mei 2020

Nomor : 360/816/208.1/2020
Sifat : Penting
Lampiran : -
Perihal : Laporan Harian Bencana

Kepada
Yth. Ibu Gubernur Jawa Timur


Di **SURABAYA**

Bersama ini disampaikan dengan hormat **Laporan Harian** PUSDALOPS PB BPBD Provinsi Jawa Timur kejadian bencana Tanggal 11 – 12 Mei 2020 pukul 07.00 WIB, berdasarkan pantauan petugas piket dan laporan dari BPBD Kabupaten Kota se Jawa Timur sebagaimana terlampir.

Demikian untuk menjadi periksa.

An. KEPALA PELAKSANA
BADAN PENANGGULANGAN BENCANA DAERAH
PROVINSI JAWA TIMUR
Sekretaris,
u.b

Kasubag Umum dan Kepegawaian



KEMAL FARUK, S.Sos

Penata Tk. I

NIP. 19671018 199803 1 008

TEMBUSAN :

- Yth. 1. Bp. Kepala BNPB di Jakarta
2. Bp. Kepala Kepolisian Daerah Jawa Timur
3. Bp. Wakil Gubernur Jawa Timur
4. Bp. Sekretaris Daerah Prov. Jatim selaku Kepala ex officio BPBD Prov. Jatim
5. Bp. Kepala Pelaksana BPBD Prov. Jatim



PEMERINTAH PROVINSI JAWA TIMUR
BADAN PENANGGULANGAN BENCANA DAERAH

Jl. Letjen. S. Parman No. 55 Waru, Telp. (031) 8550222; Fax. (031) 8550101
SIDOARJO – 61256

LAPORAN HARIAN PUSDALOPS

Dilaporkan kejadian alam dan bencana di wilayah Jawa Timur yang terjadi pada **Senin – Selasa, 11 – 12 Mei 2020** pukul 07.00 s/d 07.00 WIB. Informasi yang diperoleh Pusdalops BPBD Provinsi Jawa Timur, sebagai berikut :

I. Kejadian Bencana

1. Kabupaten / : Kediri Kabupaten

Kota

Waktu : 2020-05-11 16:00:00

Tipe : Banjir

Kejadian

Lokasi : Perum. Asabri, Desa Maron, Kec. Banyakan

Koordinat : -7.770998,111.994545

Cuaca : Hujan

Kronologi : Pada pukul 13.30 WIB sampai pukul 16.00 WIB wilayah pegunungan wilis terjadi hujan mengakibatkan peningkatan debit air sungai bendokrosok Kec. Banyakan meluap dan tanggul jebol sehingga air meluap dan menggenangi area pertanian dan rumah warga.
Perkembangan pada pukul 21.00 WIB ketinggian air yang semula 60 cm kini sudah surut tinggal 50 cm.
Jika debit air yang mengalir di sungai bendokrosok surut maka air yang menggenangi perumahan akan surut.

Meninggal : 0

Hilang : 0

Luka Berat : 0

Luka : 0

Ringan

Kerusakan : - Rumah tergenang dengan ketinggian 50 cm (dalam pendataan)
- Lahan pertanian tebu tergenang setinggi ± 60 cm dengan luas ± 3 Ha
- Tanggul jebol.

Kerugian : -

Upaya : TRC BPBD Kab. Kediri dilokasi kejadian untuk pemantauan TMA.

Sumber : Pusdalops PB - BPBD Kab. Kediri

: SEDANG

II. Kejadian Lain – Lain

1. Kabupaten / : Pacitan Kabupaten

Kota

Waktu : 2020-05-11 23:16:33

Tipe : Gempa Bumi

Kejadian

Lokasi : 101 km Tenggara PACITAN-JATIM

Koordinat : -9.070000,111.300003

Cuaca : Berawan

Kronologi : Gempa Mag:3.6 SR, 11-May-20 23:16:33 WIB, Lok:9.07 LS,111.30 BT (101 km Tenggara PACITAN-JATIM), Kedlmn:10 Km

Meninggal : 0

Hilang : 0

Luka Berat : 0
 Luka : 0
 Ringan
 Kerusakan : -
 Kerugian : -
 Upaya : Menyebarkan info gempa.
 Sumber : BMKG-TRT

2. Kabupaten / : Ponorogo Kabupaten
 Kota

Waktu : 2020-05-11 16:00:00

Tipe : Angin Kencang

Kejadian

Lokasi : Jalan Raya Ponorogo - Pacitan, Desa Broto, Kecamatan Slahung

Koordinat : -8.024805,111.415367

Cuaca : Hujan

Kronologi : Hujan di wilayah kecamatan slahung dan sekitar mulai pukul 15.00 WIB dengan intensitas tinggi disertai angin menyebabkan pohon klampis di tebing samping jalan roboh dan menimpa pohon dibawahnya, sehingga pohon miring dan mengganggu pengguna jalan penghubung kabupaten ponorogo dan kabupaten pacitan.

Meninggal : 0

Hilang : 0

Luka Berat : 0

Luka : 0

Ringan

Kerusakan : -

Kerugian : -

Upaya : TRC BPBD Ponorogo dilokasi kejadian melakukan kaji cepat dan evakuasi pemotongan pohon.

Sumber : Pusdalops PB - BPBD Kab. Ponorogo

III. Aktivitas Gunung Api di Wilayah Jawa Timur

Gunung api di wilayah Jawa Timur yang terpantau sebagai berikut:

1. Gunung Bromo : **WASPADA** (Level II) Sejak Tanggal 20 Oktober 2016
2. Gunung Semeru : **WASPADA** (Level II) Sejak Tanggal 02 Mei 2013
3. Gunung Raung : **NORMAL** (Level I) Sejak Tanggal 20 Oktober 2016
4. Gunung Ijen : **NORMAL** (Level I) Sejak Tanggal 08 Agustus 2014
5. Gunung Kelud : **NORMAL** (Level I) Sejak Tanggal 07 Agustus 2014
6. Gunung Lamongan : **NORMAL** (Level I) Sejak Tanggal 19 April 2012
7. Gunung Arjuno – Welirang : **NORMAL** (Level I) Sejak Tahun 1995

IV. Pantauan Titik Panas Wilayah Jawa Timur

Pantauan berdasarkan sensor *MODIS (Moderate Resolution Imaging Spectroradiometer)* dari Satelit *Terra, Aqua, Suomi* pada hari pada **Senin – Selasa, 11 – 12 Mei 2020** pukul 07.00 s/d 07.00 WIB, dilaporkan sebagai berikut:

No.	Koordinat	Tanggal	Waktu (WIB)	TK (%)	Kecamatan	Kabupaten	Keterangan
NIHIL							

V. Peringatan Dini Cuaca Wilayah Jawa Timur

- A. 1. Peringatan Dini Cuaca Jawa Timur pada tgl. **11 – 12 Mei 2020** pukul **08.10 WIB – 06.00 WIB** berpotensi terjadi Hujan Sedang – Lebat yang dapat disertai Kilat/Petir dan Angin

Kencang terjadi sebanyak **9 (sembilan)** kali peringatan (Prakirawan-BMKG Surabaya)

B. Penyebaran informasi peringatan dini Jawa Timur :

1. Menelepon Kabupaten/ Kota yang diperkirakan berpotensi terjadi hujan.
2. Menyebarkan informasi melalui Radio Komunikasi VHF BPBD Provinsi Jawa Timur pada freq 164.525 Mhz dan VHF RAPI pada freq 143.550 Mhz.
3. Menyebarkan informasi ke Kab/Kota melalui SMS Gateway BPBD Provinsi Jawa Timur dan melalui ponsel monitoring nomor 081231780000 dan Jejaring Sosial.

VI. Prakiraan Cuaca Wilayah Jawa Timur

Prakiraan Cuaca Provinsi Jawa Timur pada **Selasa – Rabu, 12 – 13 Mei 2020** mulai Pukul 07.00 s/d 07.00 WIB. Dilaporkan sebagai berikut :

- A. 1. - Pagi hari : jumlah kecamatan yang diprakirakan Cerah 90.6%, Berawan 4.6%, Berkabut 3.3%, dan Hujan Lokal 1.5%.
- Siang-Sore hari : jumlah kecamatan yang diprakirakan Cerah 43.3%, Berawan 6.8%, Berkabut 0.2%, Hujan Lokal 43.0%, Hujan Ringan-Sedang 2.5%, dan Hujan Lebat disertai Petir 4.2%.
- Malam hari : jumlah kecamatan yang diprakirakan Cerah 56.6%, Berawan 10.2%, Berkabut 6.0%, Hujan Lokal 27.1 %, dan Hujan Ringan-Sedang 0.1 %.
- Dini hari : jumlah kecamatan yang diprakirakan Cerah 61.9%, Berawan 4.9%, Berkabut 17.7%, Hujan Lokal 8.3%, dan Hujan Ringan-Sedang 7.2%.
2. - Suhu udara : 13 - 34 °C
- Kelembapan udara : 55 - 100 %
- Angin : dominan dari Timur - Timur Laut dengan kecepatan 05 - 30 km/jam

B. Peringatan Dini

Waspadai hujan intensitas sedang hingga lebat disertai petir dan angin kencang sesaat pada:

- Siang-Sore hari di wilayah Kota Mojokerto, Kab. Mojokerto, Gresik, Lamongan, Bojonegoro, Ngawi, Bangkalan, Pamekasan dan Sumenep.

Sumber : BMKG Stasiun Meteorologi Juanda

VII. Prakiraan Tinggi Gelombang

Prakiraan gelombang laut maksimum di wilayah Jawa Timur pada **Selasa – Rabu, 12 – 13 Mei 2020** mulai Pukul 07.00 s/d 07.00 WIB. Dilaporkan sebagai berikut :

- A. **Kondisi Sinoptik** : Hujan, arah angin dari Timur - Tenggara, kec. angin maksimum di L. Jawa bagian timur 19 knots dan S. Hindia selatan Jatim 21 knots. Tinggi gelombang di Selat Madura 0.3 - 1.0 m, di Laut Jawa bagian timur antara 0.5 - 2.0 m, sedangkan di S. Hindia selatan Jatim antara 1.5 - 4.0 m.
- B. **Peringatan** : Waspada tinggi gelombang lebih dari 2.5 meter di Perairan selatan Jatim dan Samudera Hindia selatan Jatim.

Sumber : BMKG Maritim Surabaya

VIII. Komunikasi Radio

Berdasarkan monitoring dari Media Sosial (Facebook, WhatsApp & Telegram) dan Radio Pusdalops BBD Provinsi Jawa Timur di Frekwensi HF 114.375 dan VHF 143.550 MHz pada hari pada **Senin – Selasa, 11 – 12 Mei 2020** Pukul 07.00 – 07.00 WIB. Dilaporkan sebagai berikut :

LOG SHEET		Tanggal : 11 – 12 Mei 2020
Operator : Ibni dan Gangsar		Hari : Senin – Selasa
		STASIUN : PUSDALOPS BPBD JATIM
REKAP PERCAKAPAN		
Waktu	Pengirim	Percakapan
11/05/2020 07:00:00	Kota Pasuruan	Cerah Berawan
11/05/2020 07:00:00	Kab. Jombang	Cerah – Berawan - Hujan Sedang
11/05/2020 07:00:00	Kab. Madiun	Berawan
11/05/2020 07:00:00	kab. Nganjuk	cerah hingga cerah berawan
11/05/2020 07:29:00	Kab. Probolinggo	Cerah


LOG SHEET		Tanggal : 11 – 12 Mei 2020
Operator : Ibni dan Gangsar		Hari : Senin – Selasa
		STASIUN : PUSDALOPS BPBD JATIM
11/05/2020 07:30:00	Kab. Banyuwangi	Cerah
11/05/2020 07:30:00	Kab. Bojonegoro	Cerah Berawan
11/05/2020 07:45:00	Kab. Ponorogo	Cerah Berawan
11/05/2020 08:00:00	Kab. Jember	Cerah Berawan
11/05/2020 08:00:00	Kab. Magetan	Cerah
11/05/2020 08:15:00	Kab. Malang	Cerah Berawan
11/05/2020 08:17:00	Kota Batu	Cerah Berawan
11/05/2020 08:30:00	Kab. Situbondo	Cerah Berawan
11/05/2020 09:15:00	Kota Probolinggo	Cerah
11/05/2020 10:00:00	Kab. Jombang	Cerah
11/05/2020 10:00:00	Kab. Nganjuk	Berawan
11/05/2020 10:07:00	Kota Pasuruan	Cerah Berawan
11/05/2020 12:30:00	Kota Batu	Berawan
11/05/2020 13:00:00	Kab. Jombang	Cerah berawan
11/05/2020 13:15:00	Kota Mojokerto	Mendung
11/05/2020 13:36:00	Kab. Ponorogo	Cerah
11/05/2020 14:00:00	Kota Pasuruan	Cerah Berawan
11/05/2020 14:25:00	Kab. Ponorogo	Cerah
11/05/2020 15:00:00	Kab. Ponorogo	Berawan - Hujan sedang
11/05/2020 15:00:00	Kab. Magetan	Berawan
11/05/2020 16:00:00	Kab. Nganjuk	Hujan
11/05/2020 16:00:00	Kab. Jombang	Cerah Berawan
11/05/2020 17:00:00	Kota Pasuruan	Hujan ringan
11/05/2020 17:30:00	Kab. tulungagung	Hujan Ringan
11/05/2020 18:20:00	Kab. Bondowoso	Hujan
11/05/2020 19:00:00	Kab. Jombang	Hujan
11/05/2020 19:00:00	Kab. Nganjuk	Hujan
11/05/2020 19:00:00	Kab. Gresik	Hujan
11/05/2020 19:20:00	Kab. Situbondo	Berawan
11/05/2020 19:30:00	Kab. Ponorogo	Hujan
11/05/2020 20:00:00	Kota Batu	Berawan
11/05/2020 21:00:00	Kota Pasuruan	Berawan
11/05/2020 21:52:00	Kab. Trenggalek	Mendung
11/05/2020 22:00:00	Kab. Nganjuk	Hujan
11/05/2020 22:35:00	Kab. Jombang	Hujan
11/05/2020 22:55:00	Kab. Ponorogo	Mendung
11/05/2020 23:00:00	Kab. Magetan	Berawan
11/05/2020 23:00:00	Kab. Banyuwangi	Cerah Berawan
11/05/2020 23:15:00	Kab. Bojonegoro	Hujan Ringan
12/05/2020 00:00:00	Kab. Lumajang	Berawan
12/05/2020 01:00:00	Kab. Jombang	Hujan
12/05/2020 04:00:00	Kab. Jombang	Cerah
12/05/2020 07:00:00	Kota Pauruan	Cerah Berawan
12/05/2020 07:00:00	Kab. Nganjuk	Berawan
12/05/2020 07:00:00	Kab. Ponorogo	Cerah
12/05/2020 07:00:00	Kab. Madiun	Berawan
12/05/2020 07:00:00	Kab. Banyuwangi	Cerah Berawan
12/05/2020 07:00:00	Kab. bojonegoro	Cerah Berawan
12/05/2020 07:08:00	Kab. bojonegoro	Cerah Berawan

Sidoarjo, 12 Mei 2020
a.n. KAPUSDALOPS PB
BPBD Prov. Jawa Timur
Manager,


Ir. WIDODO, MM.

Pembina
NIP. 19620628 199103 1 011

Supervisor,



DINO ANDALANANTO, S.Kom
NIPTTPK. 208-03061985-012019-1875


Operator,

1.



IBNI ABDILLAH S.
NIPTTPK. 208-15021992-012019-1907

2.



GANGSAR ARYO Y.
NIPTTPK. 208-19041978-012019-1900